

Expertengroep Compendium voor Kust en Zee: vergadering III

*Een geïntegreerd kennisdocument over de socio-economische,
ecologische en institutionele aspecten van de kust en zee in
Vlaanderen en België*

8 oktober 2012, 10u00 – InnovOcean site (Oostende)

Doelstellingen vergadering 3

Progress meeting (voortgang deel 1, 2 en 3)

Bespreking en terugkoppeling startoverleg co-auteurs

Bijkomende experts bij de Expertengroep te betrekken

Communicatie en Branding: Voorstel logo en huisstijl (Cayman)

Agendapunt – 2– Agenda Vergadering III

10u00 – 11u45

- 1) Verontschuldigen
- 2) Toelichting agenda en doelstellingen van de vergadering
- 3) Goedkeuring van het verslag van de vorige expertenvergadering 2 april 2012
- 4) *Overzicht* van de activiteiten van het secretariaat en terugkoppeling met *planning/Gantt*
- 5) Stand van zaken Hoofdstuk 1
- 6) Expertpanel Hoofdstuk 1
- 7) Stand van zaken hoofdstuk 2
- 8) Stand van zaken hoofdstuk 3

11u45-12u00

Pauze

- 9) Voorstel Communicatie en Branding: Logo en huisstijl (Cayman)
- 10) Datum en doelstellingen van de volgende vergadering 26 april 2013

12:45

Afsluiting van de vergadering en broodjeslunch

Agendapunt 3: Goedkeuring van het verslag van de EG vergadering 2apr2012

Agendapunt 4: Overzicht van de activiteiten voorgaande fase en terugkoppeling met planning/Gantt

Bijlage (EG_producten_8okt2012)

Bijlage (EG_tijdschema_8okt2012)

Bijlage (EG_activiteiten_8okt2012)

Agendapunt - 4 - Activiteiten voorgaande periode - planning/Gantt

Compendium voor Kust en Zee

Zeecijfer- en
indicatorboekje

Samenvatting Compendium voor Kust en Zee
(max. 3 blz., gedrukte vorm)

Overzichtskaart
Gebruik van de zee
(kustatlas)

Focus rapport Compendium voor Kust en Zee (30 - 40 blz., gedrukte vorm)

Hoofdstuk 1 - Overzicht ZW landschap

Kennisdocument Ho1

(historiek van de zeewetenschappen,
wetenschapsbeleid, bibliometrische
studie, geldstromen,
zeewetenschappelijk landschap,...)

Tijdslijn historiek
zeewetenschappen

Brochure zee-
wetenschappelijk
landschap

Hoofdstuk 2 - (Duurzaam) gebruik

Kennisdocument Ho2

(citeerbare, informatieve fiches per
thema die tijdig geactualiseerd
worden. Gebruik van zee per sector)

Hoofdstuk 3 - Raakvlak wetenschap - beleid

Kennisdocument Ho3

(overzicht marien beleidslandschap,
relevante beleidsvragen,...)

Tijdslijn mariene
wetgeving

Organigram
mariene
overheidsinstanties

Opmaak Definitieve teksten

Vorbereiding

Co-auteurs contactname, opmaak tijdsschema en proces voorbereiden
(3 april 2012 – 19 september 2012)

Opmaak definitieve conceptteksten met co-auteurs

(15 juni 2012 – 15 januari 2013) deadline 15/01

Startoverleg co-auteurs

Gezamenlijke bespreking van de structuur en concepten (op basis van conceptteksten)
Bespreking en goedkeuring van planning en procesverloop
(19 september 2012)

Compendium Expertengroep Vergadering 3

Progress meeting (voortgang deel 1, 2 en 3)
Bespreking en terugkoppeling startoverleg co-auteurs
Mogelijkheid om bijkomende experts bij de Expertengroep te betrekken
(8 oktober 2012)

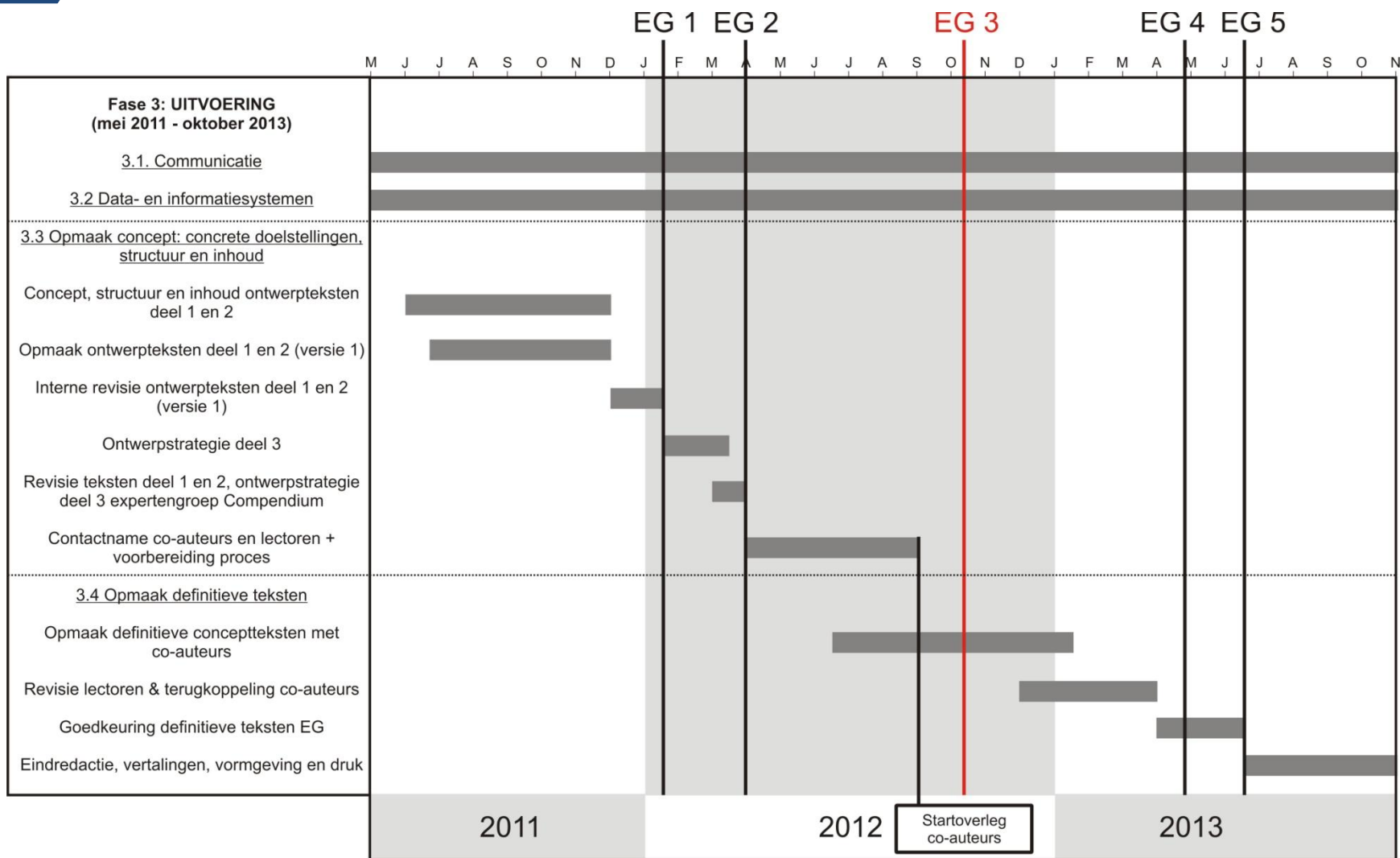
Lectorenronde

Conceptteksten beschikbaar voor revisie door lectoren en terugkoppeling naar co-auteurs
(1 december 2012 – 1 april 2013)

Compendium Expertengroep Vergadering 4:

o.a. bespreking definitieve conceptteksten (aangeleverd 1 april 2013)
(26 april 2013)

Agendapunt - 4 - Activiteiten voorgaande periode - planning/Gantt

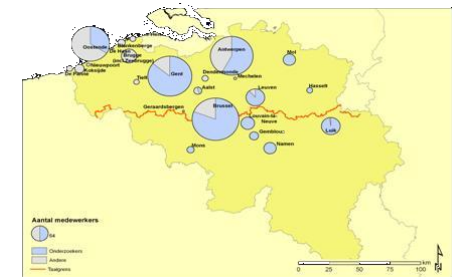


Agendapunt 5: Stand van zaken Hoofdstuk 1

Doelstelling Hoofdstuk 1 – ZW landschap in kaart gebracht

Marien/maritiem onderzoek in Vlaanderen/België:

- Wie voert het onderzoek uit?
- Welke expertise is er (niet) in Vlaanderen/België?
- Waar wordt het onderzoek uitgevoerd?



Financiering van het marien/maritiem onderzoek Instrumenten en budgetten



Kennis Output van marien/maritiem onderzoek

- Publicaties (peer-reviewed, andere), bibliometrie
- Projecten
- Andere



HOOFDSTUK 1: MARIEN/MARITIEM ONDERZOEK

1. Onderzoek en Ontwikkeling voor Gezonde en Productieve Kustgebieden, Zeeën en Oceanen

1.1 Inleiding

1.2 Naar een geïntegreerde kennis ter ondersteuning van het geïntegreerd maritiem beleid

1.2.1 De Europese respons: de strategie marien/maritiem onderzoek als drijfveer

1.2.2 Beleidsinstrumenten en processen voor een geïntegreerde en ecosysteembenadering

1.2.3 Financieringsinstrumenten en infrastructuren voor marien/maritiem onderzoek

1.2.4 De Grote thema's en uitdagingen voor het marien/maritiem onderzoek

1.2.5 Meerwaarde van een gezamenlijke aanpak

Agendapunt – 5 – Stand van zaken Hoofdstuk 1

2. Marien/maritiem onderzoekslandschap in Vlaanderen/België

2.1 Inleiding

2.2 Historiek onderzoek kust en zee in Vlaanderen/België

2.3 Huidig landschap en Organisatie: mariene/maritieme onderzoeksinstituten in Vlaanderen/België

2.4 Maritiem wetenschapsbeleid in Vlaanderen/België

2.5 Marien/maritiem onderzoek: financiële middelen

3. Uitkomsten van wetenschappelijk onderzoek marien/maritiem in Vlaanderen/België

3.1 Beschrijving en analyse van de wetenschappelijke kennis, onderzoekstrajecten en programma's

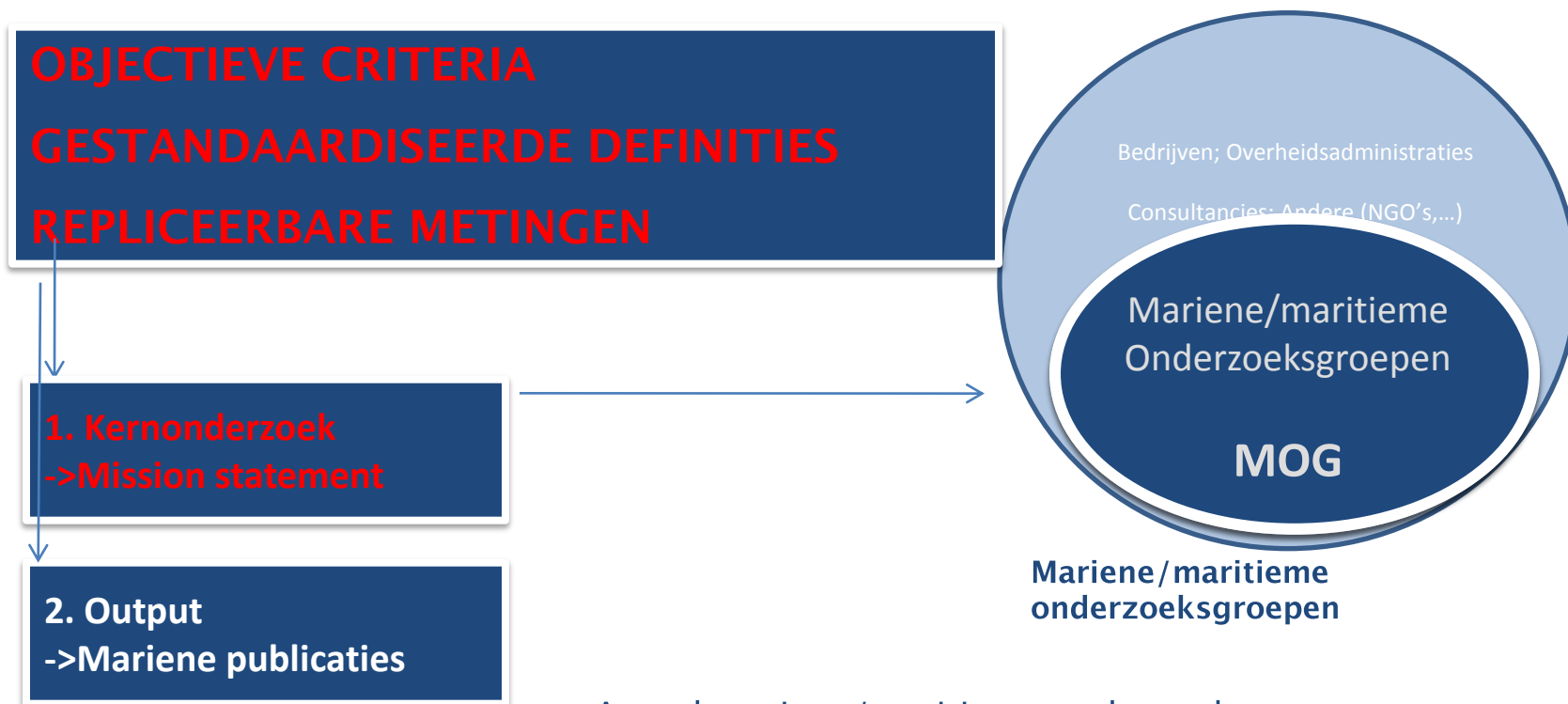
3.2 Wetenschappelijke output (peer-reviewed publicaties)

3.3 Kansen en Opportuniteiten

■ Vergt objectieve repliceerbare metingen!

Agendapunt - 5 - Stand van zaken Hoofdstuk 1

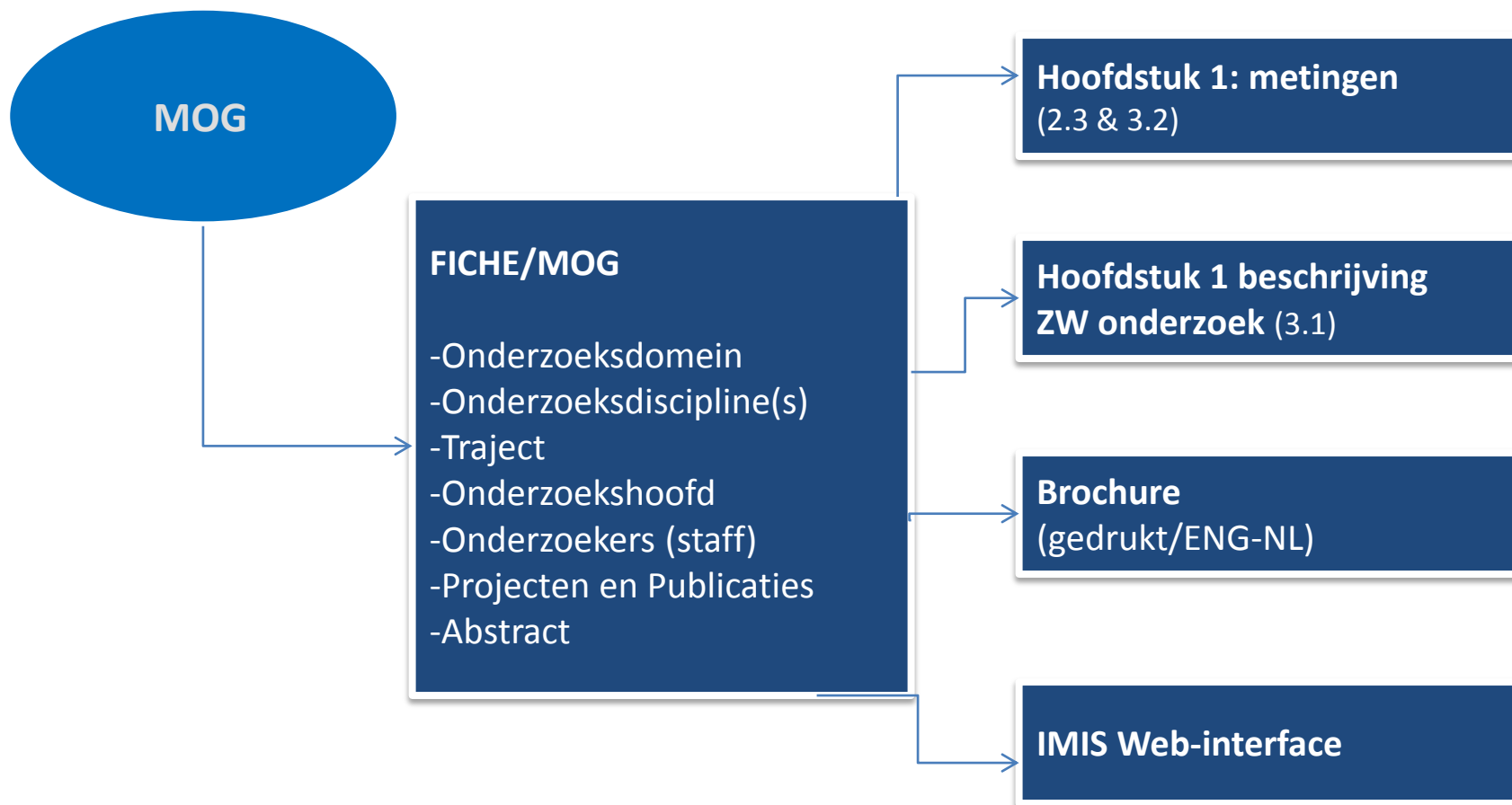
2.3 Huidig landschap en organisatie: mariene/maritieme Onderzoeksinstituten in Vlaanderen/België



Aantal mariene/maritieme onderzoeksgroepen met marien/maritiem onderzoek (kust/zee/estuaria) als kerndoelstelling en/of significante wetenschappelijke output in de laatste 5 jaar op basis van (peer-reviewed) publicaties.

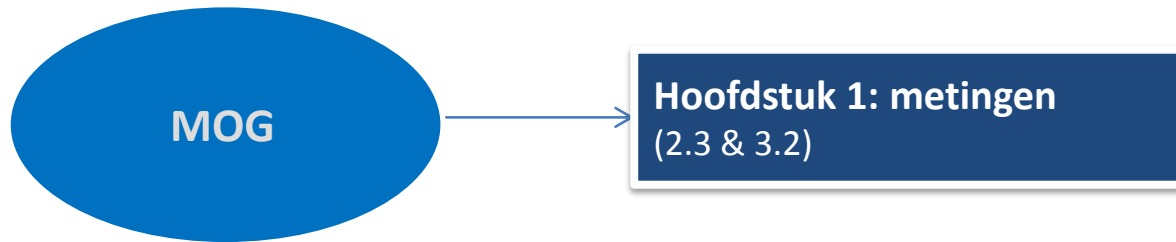
Agendapunt - 5 - Stand van zaken Hoofdstuk 1

2.3 Huidig landschap en organisatie: mariene/maritieme onderzoeksinstellingen in Vlaanderen/België



Agendapunt – 5 – Stand van zaken Hoofdstuk 1

2.3 Huidig landschap en organisatie: mariene/maritieme onderzoeksinstellingen in Vlaanderen/België



METINGEN

Aantal '**mariene onderzoeksgroepen MOG**' die in de IMIS 'instituten' module beschreven zijn op ijkpunt datum dd/mm/jjjj (per 31 januari van elk jaar)

- naar type Instelling (4)
- naar locatie (adres)
- naar onderzoeksdomein (6)
- naar onderzoeksdiscipline (24)

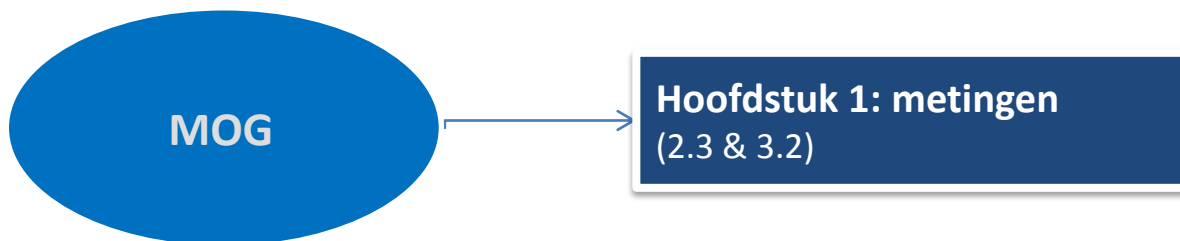
Aantal **unieke auteurs** die verbonden zijn aan de **Belgische Mariene Bibliografie**, op ijkpunt datum dd/mm/jjjj (per 31 januari van elk jaar)

Aantal '**mariene onderzoekers MO**' en '**gespecialiseerd medewerkers**' die verbonden zijn aan de collectie 'mariene onderzoeksgroepen MOG' op ijkpunt datum dd/mm/jjjj (per 31 januari van elk jaar)

- naar onderzoeksdomein (6)
- naar locatie (adres)

Agendapunt – 5 – Stand van zaken Hoofdstuk 1

2.3 Huidig landschap en organisatie: mariene/maritieme onderzoeksinstellingen in Vlaanderen/België



METINGEN

Aantal '**mariene peer-reviewed publicaties**', gekoppeld aan MOG, op het ijkpunt (31 januari van elk jaar) en over het kalenderjaar dat voorafgaat aan het ijkpunt

- naar type instelling (4)
- naar onderzoeksdomein (6)
- [naar onderzoeksdiscipline (24)]*
- [naar type publicatie]

Aantal en/of aandeel publicaties in de **Belgische Mariene Bibliografie**, naar type (voor alle 'mariene expertise' inclusief mariene onderzoeksgroepen), op ijkpunt (per 31 januari van elk jaar)

Aantal en/of aandeel 'niet peer-reviewed mariene publicaties', gekoppeld aan MOG, naar type Instelling, naar type publicatie en naar onderzoeksdomein, op ijkpunt datum dd/mm/jjjj (per 31 januari van elk jaar)

Agendapunt – 5 – Stand van zaken Hoofdstuk 1

2.3 Huidig landschap en organisatie: mariene/maritieme onderzoeksinstellingen in Vlaanderen/België

Aantal mariene/maritieme onderzoeksgroepen met marien/maritiem onderzoek (kust/zee/estuaria) als kerndoelstelling en/of significante wetenschappelijke output in de laatste 5 jaar op basis van (peer-reviewed) publicaties.

Type instelling

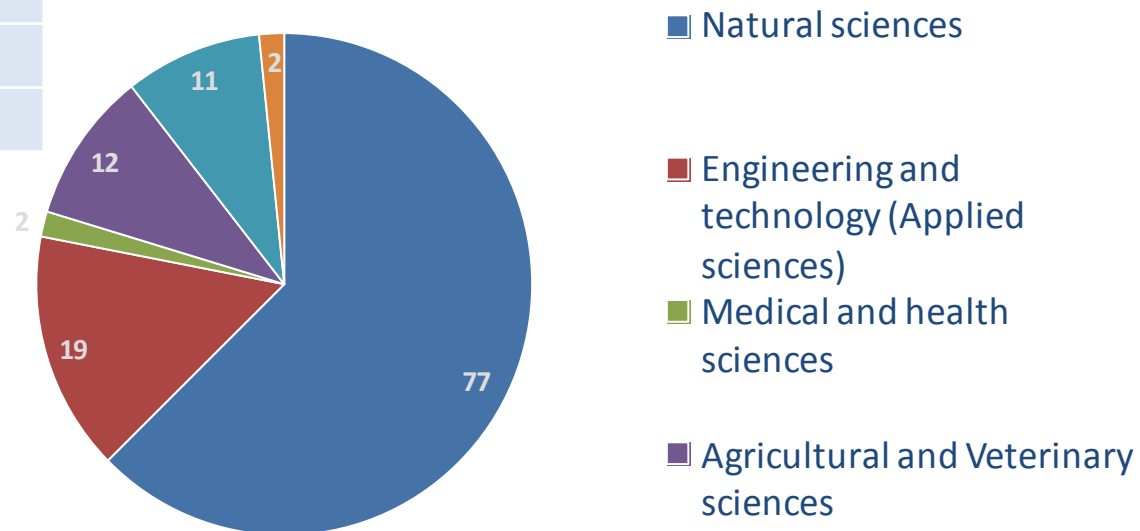
Federale wetenschappelijke instellingen

Vlaamse wetenschappelijke instellingen

Vlaamse universiteiten

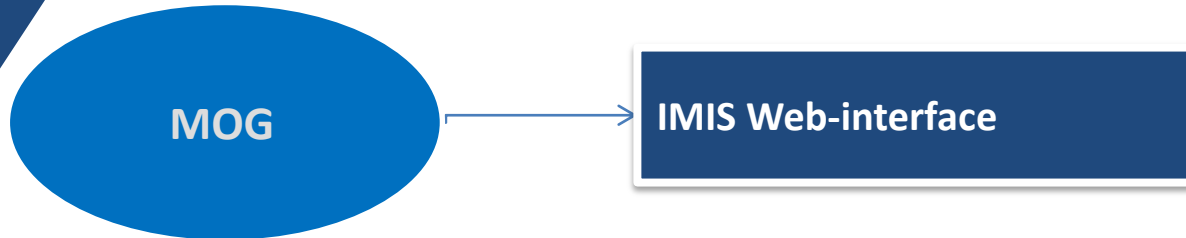
Franstalige universiteiten

Totaal



Agendapunt - 5 - Stand van zaken Hoofdstuk 1

2.3 Huidig landschap en organisatie: mariene/maritieme onderzoeksinstellingen in Vlaanderen/België



The image shows a screenshot of the VLIZ website interface, which is part of the IMIS (Integrated Marine Information System). The page header includes the VLIZ logo and the text 'VLAAMS INSTITUUT VOOR DE ZEE MARIEN EN KUSTGEBONDEN ONDERZOEK & BELEID IN VLAANDEREN'. Below the header, there are navigation tabs for 'Over het VLIZ', 'Infoloket', 'Zeebibliotheek', 'Cijfers&Beleid', 'Faciliteiten', and 'Datacentrum'. The main content area displays the 'Laboratorium voor Hydraulica - Katholieke Universiteit Leuven' with an abstract about sediment transport and navigation buttons for 'Contact', 'Employee', 'Projecten (56)', and 'Details'. The interface is clean and professional, with a clear layout for navigation and information presentation.

Agendapunt – 5 – Stand van zaken Hoofdstuk 1

2.5 Marien/maritiem onderzoek: financiële middelen

Rechtstreekse financiering

- Vlaamse onderzoeksprojecten:
 - Vlaamse universiteiten (academisch personeel, BOF)
 - Departement MOW (onderzoek in eigen beheer en projecten)
 - Departementen LNE, EWI, IV, andere
 - Vlaamse Wetenschappelijke Instellingen
 - IWT (bursalen)
 - FWO-Vlaanderen (mandaten, kredieten, projecten)
- Europese projecten
- Federale onderzoeksprojecten
- Lokale onderzoeksprojecten

Financieringskanaal	Vlaams financieringskanaal	Financieringskanaal
Vlaams	Vlaamse Overheid	Vlaams EWI
Federaal	Universiteiten	Vlaams Vloot
Europees	FWO	Vlaams
Andere	Andere	Federaal
	IWT	Provincie
Totaal	Totaal	Totaal

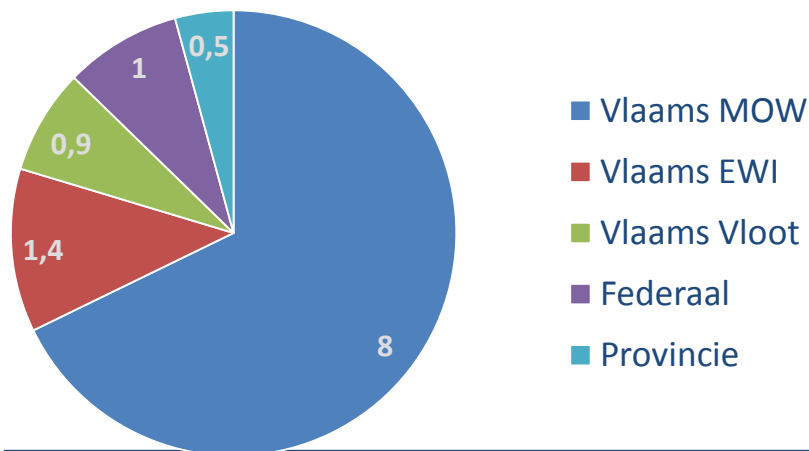
Agendapunt – 5 – Stand van zaken Hoofdstuk 1

2.5 Marien/maritiem onderzoek: financiële middelen

Ondersteuning:

- Departement MOW: operationele opdrachten
- Belspo (R/V Belgica)
- DAB Vloot (R/V Zeeleeuw)
- Departement EWI: subsidies VLIZ
- Provincie West-Vlaanderen: subsidies VLIZ, Coördinatiepunt Duurzaam Kustbeheer

Ondersteuning per financieringskanaal (cijfers 2009, ter illustratie)



Financieringskanaal

Vlaams MOW

Vlaams EWI

Vlaams Vloot

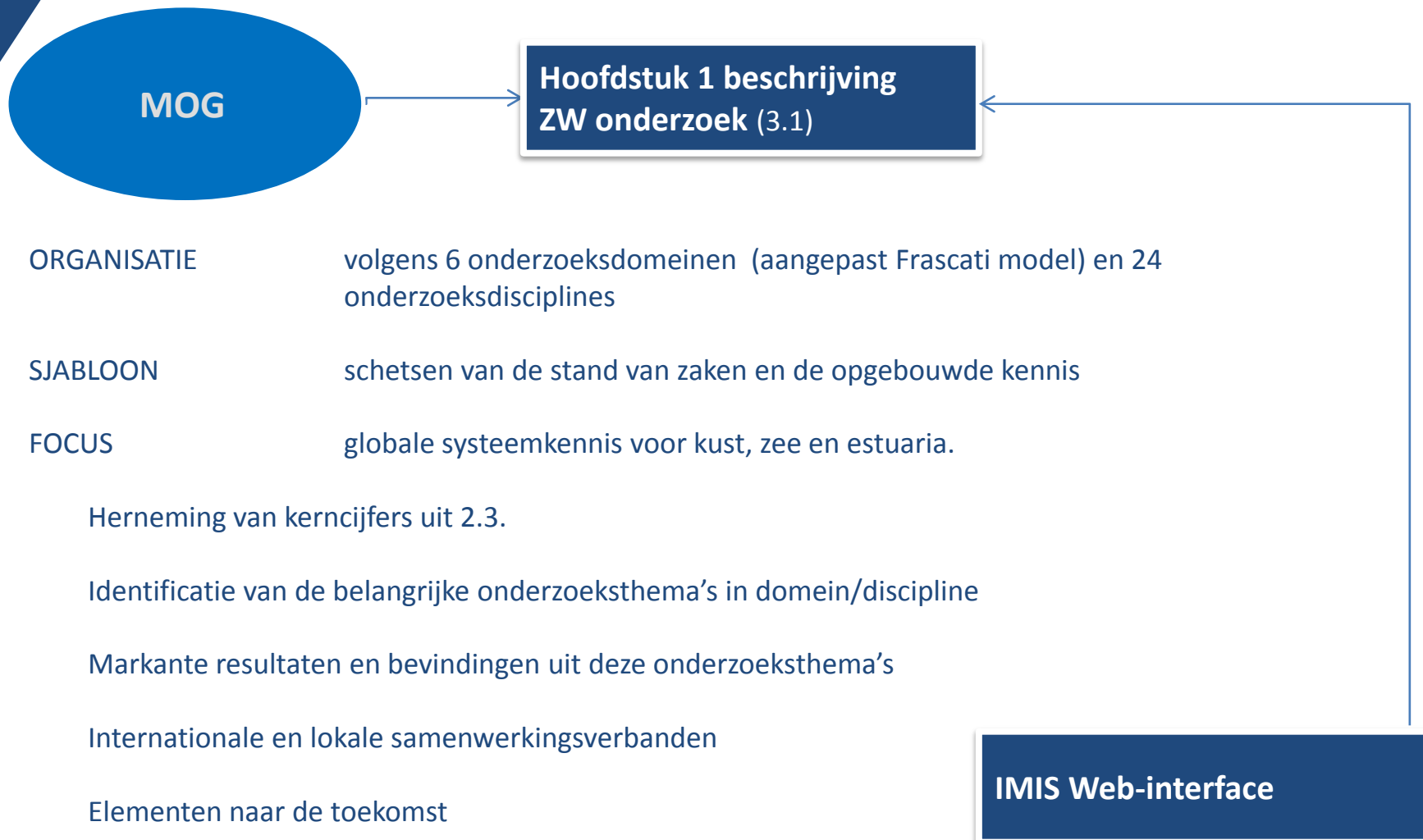
Federaal

Provincie

Totaal

Agendapunt – 5 – Stand van zaken Hoofdstuk 1

3.1. Beschrijving van Wetenschappelijke kennis en onderzoekstrajecten mariene/maritieme onderzoeksinstituten in Vlaanderen/België



Agendapunt – 5 – Stand van zaken Hoofdstuk 1

Afgerond:

Definities en procedures voor de metingen

Procedures voor bevraging literatuurdatabanken

Testtellingen juli 2012

Aanpassen van databanken en informatiesystemen

Definitie Onderzoekslandschap: # Mariene/maritieme Onderzoeksgroepen

Opmaak van Fiches voor MOG, aangepaste webinterface

In Progress

Fiches: in valideringsronde (december 2012)

Bibliometrische studie: Afronding van bevraging literatuurdatabanken (december 2012) en **metingen** (januari 2013)

Financiële Middelen:

Europese projecten en middelen (november 2012)

Vlaamse en federale projecten (aanvulling vanaf 2009 tot heden)

Universiteiten en Wetenschappelijke instellingen: eigen middelen (zie methodiek)

___ →Kritisch tijdspad: januari–maart 2013

Agendapunt 6: Expertenpanel Hoofdstuk 1

EXPERTENPANEL HOOFDSTUK 1

DOELSTELLING

- Doorlichting van de resultaten van hoofdstuk 1
- In kaart brengen van het onderzoeksveld en specialisaties
- Geen Sterkte–Zwakte analyse, geen evaluatie
- Verkenning, inspelen op internationale en Europese context, benchmarking
 - Met een blik op ‘De Grote thema’s en uitdagingen voor het marien/maritiem onderzoek (1.2.4)’
 - Kijken naar ‘Kansen en Opportuniteiten voor marien/maritiem onderzoek in Vlaanderen/België’ (3.3)
 - Reflecties mbt ‘Meerwaarde van een gezamenlijke aanpak’ (1.2.5)

Agendapunt – 6 – Expertenpanel Hoofstuk 1

TIMING

april 2013 (vóór EG4)

SAMENSTELLING

Gelet op afbakening hoofdstuk 1:

- Vertegenwoordiging van de leden van de Wetenschappelijke Kerngroep
én
- Experts uit MOG die geen vertegenwoordiging hebben in de WetCom

Agendapunt 7: Stand van zaken Hoofdstuk 2

Bijlage (EG_coauteurs_8okt2012)

Bijlage (EG_lectoren_8okt2012)

Hoofdstuk 2 – kennisdocument

Gebruik van kust en zee in kaart brengen

Verzamelen en ontsluiten van wetenschappelijke publicaties, rapportages, projectrapporten, MER's, juridisch bronmateriaal, cijfers, nuttige websites (bijv. kustcodex)...

Deze bronnen in een context plaatsen in een citeerbare en informatieve fiche per thema.

Doorklikken naar digitaal beschikbare bronnen in IMIS ('Uitstalraam voor het onderzoek').

Selectie van relevante wetgeving en administraties per thema (link met hoofdstuk 3)

Hoofdstuk 2 – informatieve fiches

Fiche Ho2

Educatie, onderzoek en innovatie

Energie (inclusief kabels en leidingen)

Erfgoed en cultuur

Maritiem transport, scheepvaart en havens

Militair gebruik

Schelde-estuarium

Sociale omgeving (en wonen)

Natuur en milieu

Toerisme en recreatie

Veiligheid tegen overstromingen

Visserij, aquacultuur en landbouw

Zand- en grindwinning, baggeren en storten

Hoofdstuk 2 – Informatieve fiches

Daarnaast 3 fiches met integrerende thema's:

- Ecosysteemgoederen en -diensten
- Ruimtelijke planning
- Kustzonebeheer

Agendapunt – 7 – Stand van zaken Hoofdstuk 2

Thema	Co-auteurs
Energie (inclusief kabels en leidingen)	Gustaaf Van Bavinckhove, Ludovic Mouffe (FOD Economie)
Erfgoed en cultuur	Benoit Strubbe (provincie West-Vlaanderen) (coördinerend auteur), Maarten Van Dijck (AOE), Ine Demerre (AOE)
Maritiem transport, scheepvaart en havens	Thierry Vanelslander (UA), Hilde Meersman (UA), Theo Notteboom (UA) , Dirk Neyts (Vlaamse Havencommissie), Kustwacht (gecontacteerd)
Militair gebruik	Ulrike Vanhessche, Pascal Depoorter (Secretariaat Kustwacht)
Schelde-estuarium	Patrick Meire (UA), Erika Van den Bergh (INBO) en Frank Mostaert (Watlab)
Sociale omgeving (en wonen)	Anne Vandermeulen, Hilde Coudenys en Stephaan Barbery (Provincie West-Vlaanderen), Sabine Traen en Nele Depestel (POM)
Toerisme en recreatie	Magda Monballyu (Westtoer)
Veiligheid tegen overstromingen	Frank Mostaert (Watlab)
Visserij	Dirk Van Gijseghem (AMS-VIRA), Els Torreele (ILVO), Hans Polet (ILVO)
Maricultuur en aquacultuur	Patrick Sorgeloos (UGent), Daan Delbare (ILVO)
landbouw	Tom Van Bogaert (AMS, landbouw)
Zand- en grindwinning,	Vera Van Lancker (BMM), Brigitte Lauwaert (BMM), Helga Vandenreyken (Dienst Continentaal Plat), Lies De Mol (Dienst Continentaal Plat), Annelies De Backer (ILVO)
baggeren en storten	Dries Van den Eynde (BMM), Brigitte Lauwaert (BMM), Chantal Martens (Afdeling Maritieme Toegang)
Ruimtelijke planning	Frank Maes (MI-UGent), An Vanhulle (Grontmij, MI-UGent)
Kustzonebeheer	Hannelore Maelfait en Kathy Belpaeme (Coördinatiepunt Duurzaam Kustbeheer)
Natuur en milieu / Ecosysteemgoederen en –diensten	Steven Degraer (BMM), Magda Vincx (UGent), Dries Bonte (UGent), Sam Provoost (INBO), Eric Stienen (INBO)
Educatie, onderzoek en innovatie	Afgeleid van hoofdstuk 1: Zeewetenschappelijk landschap

(Start-)overleg met coauteurs – Algemene opmerkingen

- De werkwijze waarbij het secretariaat teksten opmaakt, wordt sterk gewaardeerd.
- Nood aan gericht aanbieden van relevante stukken/teksten in bronnen die brede thematiek behandelen, rechtstreeks naar de specifieke mariene/maritime artikels leiden (gebruikersmoeheid / gebruiker haakt af).
- Abstract aanbieden van belangrijke rapporten.
 - **Grote conclusies rapporten al in tekst verwerken**
- Expertise mapping ook op persoonsniveau gerealiseerd worden ipv enkel op niveau van onderzoeksgroep.
 - **Momenteel niet haalbaar. In toekomst eventueel link leggen tussen keywords publicatie en auteur.**

(Start-)overleg met coauteurs – Algemene opmerkingen

- Opmerkingen ivm het stramien/structuur Ho2:
 - Verhouding tussen het puntje ruimtegebruik de thematekst over ruimtelijke planning?
 - Ruimtelijke planning gaat in eerste plaats over proces.
 - Overlap binnen het stramien tussen het puntje ‘impact’ en ‘maatschappelijk belang’.
 - Maatschappelijk belang bevat economische gegevens (tewerkstelling, productie, toegevoegde waarde,...), Impact gaat over effect op milieu en andere gebruikers.
 - Waar kan innovatie / toekomstvisie binnen dit stramien aan bod komen?
 - Enerzijds bij maatschappelijk belang (innoverende krachten), anderzijds bij duurzaam gebruik (duurzame ontwikkeling)

(Start-)overleg met coauteurs – Algemene opmerkingen

- Identificatie van de raakvlakken tussen thema's
 - Belangrijke rol voor secretariaat voor het maken van kruisverwijzingen tussen de teksten en mogelijke overlap te identificeren.
- Gebruik van niet-wetenschappelijke bronnen?
 - In hoofdstuk 2 ook verwijzen naar bronnen met een beleidsrelevantie of maatschappelijk belang (rapporten, MER's, juridisch bronmateriaal, cijfers, nuttige websites (bijv. kustcodex)...).
- Actualisatie van de fiches
 - Secretariaat zal de teksten en cijfergegevens zoveel mogelijk jaarlijks proberen te actualiseren in samenwerking met coauteurs.

(Start–)overleg met coauteurs – Algemene opmerkingen

- Is er een historisch ijkpunt voor het compendium (tot wanneer zijn bronnen relevant)
 - De vuistregel is dat dit bepaald moet worden door de vraag of deze historische invalshoek relevant kan zijn voor de gebruiker van het compendium. Op basis van oordeel expert.
- Ambitieniveau van de teksten:
 - Doen de teksten dienst als beleidsinstrument
 - Formuleren van uitdagingen in tekst
 - De teksten van hoofdstuk 2 van het compendium zijn objectief, neutraal en gebaseerd op feiten en cijfers (beleidsinformerend) waarbij enkel 'beslist beleid' aan bod komt.
- Bestaat de mogelijkheid om in een elektronische versie bijkomende figuren en cijfermateriaal aan te reiken
 - Interactieve website bij versie Compendium 2015

(Start-)overleg met coauteurs – Opmerkingen thema's

Fiche Ho2

Educatie, onderzoek en innovatie

Energie (inclusief kabels en leidingen)

Kustgebonden en maritiem erfgoed

Maritiem transport, scheepvaart en havens

Militair gebruik

Sociale en economische omgeving (en wonen)

Toerisme en recreatie

Veiligheid tegen overstromingen

Visserij, aquacultuur en landbouw

Zand- en grindwinning, baggeren en storten

(Start-)overleg met coauteurs – Opmerkingen thema's

Daarnaast 4 fiches met integrerende thema's:

- **Natuur en milieu (incl. Ecosysteemgoederen en -diensten)**
 - Natuur is basis en geen ruimtegebruiker of sector op zich
- Ruimtelijke planning
- Kustzonebeheer
- **Schelde-estuarium**
 - Gebiedsgerichte integratie van verschillende gebruikersfuncties

Sociale en economische omgeving (en wonen)

Opstellen nieuwe structuur in samenspraak met coauteurs (geen impact en maatschappelijk belang).

Inleiding

1.1 Beleidscontext

1.2 Ruimtegebruik

1.3 Huidige toestand

1.3.1 Sociaal weefsel

- De kust en zijn bewoners
- De kust en zijn bewoning

1.3.2 Economisch weefsel

- De kust en zijn arbeidsmarkt
- Ondernemerschap aan de kust

1.4 Duurzaam gebruik

- Duurzaam wonen aan de kust

Kustgebonden en maritiem erfgoed

Afbakening thema in samenspraak coauteurs:

Onroerend erfgoed:

- Maritieme archeologie
- Varend erfgoed (inclusief historische scheepsbouw)
- Bouwkundig erfgoed aan de kust (inclusief militair erfgoed, industrieel erfgoed, ...)
- Landschappen met erfgoedwaarde

Roerend en immaterieel erfgoed

Kustgebonden en maritiem erfgoed – structuur

Inleiding (afbakening thema)

1.Huidige toestand (duiding, link met kust en zee, belangrijkste informatieproducten)

- 1.1 Maritieme archeologie
- 1.2 Varend erfgoed (inclusief historische scheepsbouw)
- 1.3 Bouwkundig erfgoed aan de kust
- 1.4 Landschappen met erfgoedwaarde
- 1.5 Roerend en immaterieel erfgoed

2. Beleidcontext

3.Ruimtegebruik

- 3.1 Maritieme archeologie
- 3.2 Varend erfgoed (inclusief historische scheepsbouw) (NVT?)
- 3.3 Bouwkundig erfgoed aan de kust
- 3.4 Landschappen met erfgoedwaarde
- 3.5 Roerend en immaterieel erfgoed (NVT?)

Kustgebonden en maritiem erfgoed – structuur

4. Maatschappelijk belang

5. Duurzaam gebruik

5.1 Maritieme archeologie

5.2 Varend erfgoed (inclusief historische scheepsbouw)

5.3 Bouwkundig erfgoed aan de kust

5.4 Landschappen met erfgoedwaarde

5.5 Roerend en immaterieel erfgoed

Schelde–estuarium

- Het stramien en de structuur van de thematekst af te stemmen op de inhoud en structuur van het informatiesysteem van de ScheldeMonitor en de ScheldeMonitor–indicatoren.
- Deze compendium–tekst moet tevens fungeren als overzicht en waar mogelijk samenvatting van wetenschappelijke onderzoeksresultaten en gevoerd beleid voor gebruikersfuncties.
- Het herwerkte voorstel wordt 15/10/2012 ingewacht bij het Secretariaat.
- Een aftoetsing met de coördinatie van de Vlaams–Nederlandse Scheldec commissie (VNSC)

Agendapunt – 7 – Stand van zaken Hoofdstuk 2

Thema	Voorgestelde lectoren
Energie (inclusief kabels en leidingen)	Johan Brouwers (VMM), Jan Fiers (CREG)
Erfgoed en cultuur (Kustgebonden en maritiem erfgoed)	Dries Tys (VUB), Jeroen Walterus (FARO)
Maritiem transport, scheepvaart en havens	Ilse Hoet (afdeling haven- en waterbeleid)
Militair gebruik	
Schelde-estuarium	VNSC, Bob Peeters (VMM)
Sociale omgeving (en wonen) (sociale en economische omgeving)	Pieter van Vlaanderen (wonen vlaanderen), Sien Winters (KUL), Bea Cantilion (UA)
Toerisme en recreatie	Griet Geudens / Els Lowyck (Toerisme Vlaanderen), Robert Govers (Steunpunt Toerisme en Recreatie)
Veiligheid tegen overstromingen	Johan Brouwers (VMM), MDK-afdeling Kust
Visserij	SALV?
Maricultuur en aquacultuur	SALV?, Vlaams Platform Aquacultuur
landbouw	SALV?
Zand- en grindwinning	
baggeren en storten	Kirsten Beirinckx, Youri Meersschaut (afdeling Maritieme Toegang)
Ruimtelijke planning	Pascal Depoorter (Structuur Kustwacht), Lieselot Marinus (DG-MARE), Fanny Douvere (UNESCO), Marijn Rabaut (kabinet Noordzee)
Kustzonebeheer	Annemie Volckaert (ARCADIS), Michaël Kyramarios (Dienst marien milieu)
Natuur en milieu (incl. Ecosysteemgoederen en –diensten)	Mina-raad?, Michaël Kyramarios (Dienst marien milieu), Gert Verreet (OSPAR), Dirk Bogaert (ANB)
Educatie, onderzoek en innovatie	Expertpanel hoofdstuk 1

Agendapunt 8: Voorstelling stand van zaken Hoofdstuk 3

Inhoud

1) RELEVANTE BELEIDSINSTRUMENTEN

Een inleiding tot – en overzicht van – de relevante instrumenten voor marien/maritiem beleid, op internationaal en Europees niveau (en de omzetting/toepassing ervan in België) en op federaal en Vlaams niveau.

2) BELANGRIJKSTE SPELERS

Een inleiding tot – en overzicht van – de bevoegdheden op marien/maritiem vlak en de belangrijkste spelers op EU/internationaal, federaal, Vlaams, provinciaal en gemeentelijk niveau, in het Belgisch deel van de Noordzee en aanpalende estuaria en kustgebieden.

3) GEÏNTEGREERDE BENADERING

De geïntegreerde benadering in marien/maritiem beleid: concepten, instrumenten en onderlinge verhoudingen. Maritieme Ruimtelijke Ordening, Geïntegreerd Beheer van Kustgebieden, Geïntegreerd Maritiem Beleid, Kaderrichtlijn Mariene Strategie, ecosysteembenadering

4) KENNIS EN INFORMATIE

4.1) Overzicht van bestaande platformen en organen voor doorstroming van kennis en informatie ten behoeve van het marien/maritiem beleid in België (mechanismen voor opname van onderzoeksresultaten in beleidskeuzes en beslissingen)

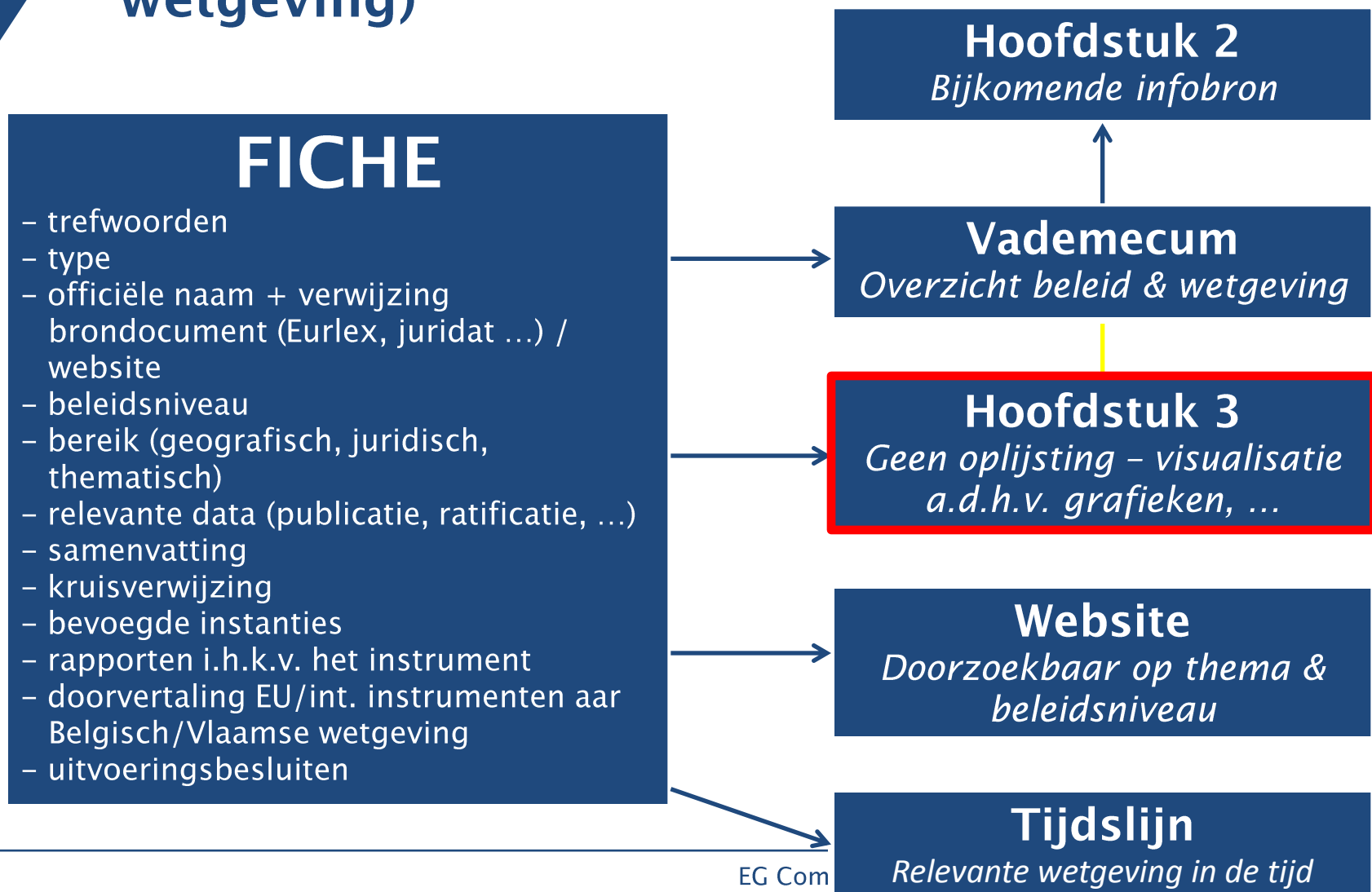
4.2) Inzoomen op het raakvlak onderzoek–beleid: een gevalstudie van de Kaderrichtlijn Mariene Strategie.

5) TOEKOMSTBEELD

Overzicht van bestaand toekomstonderzoek en scenario's voor de beleidsvoorbereiding

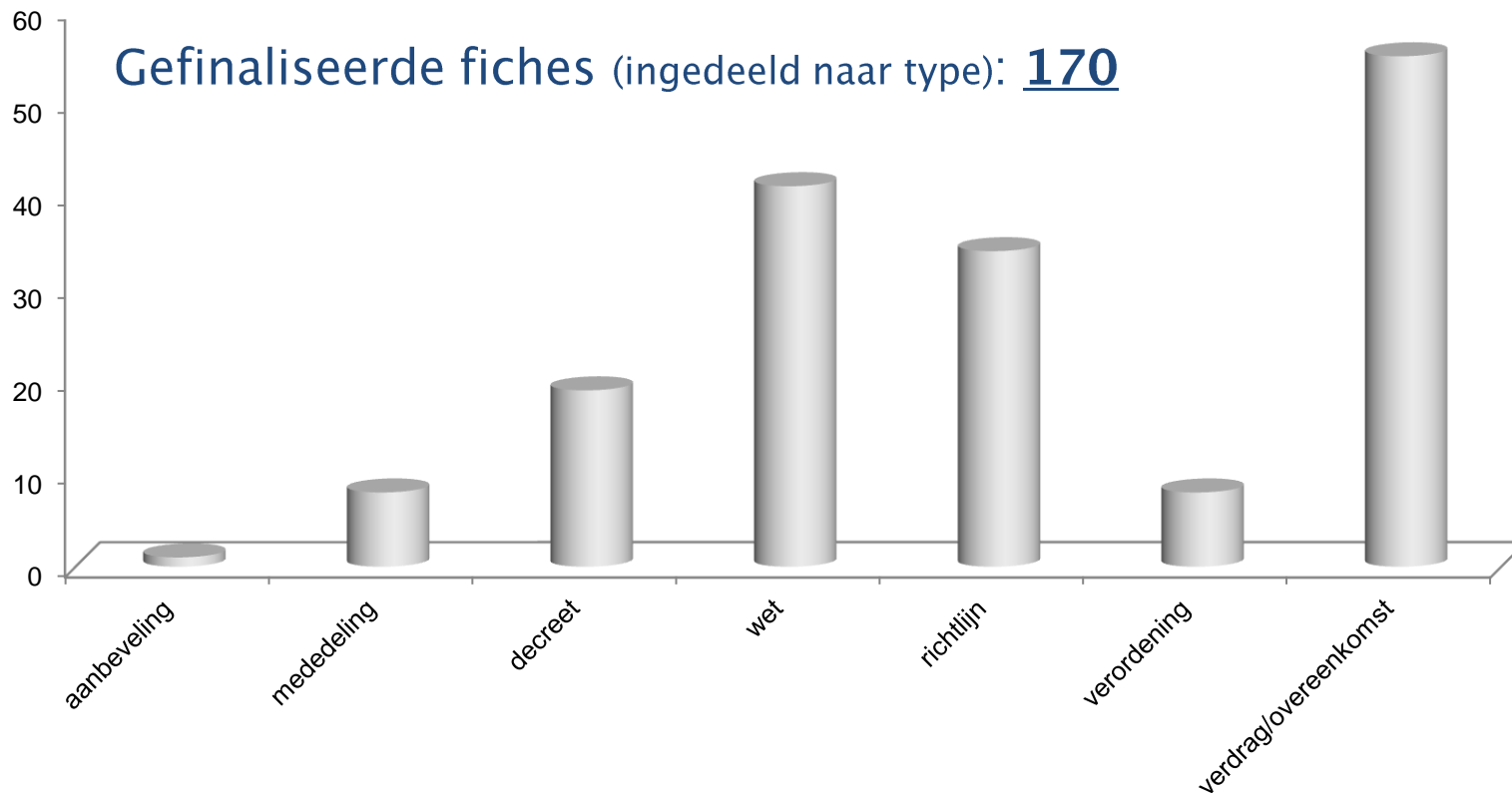
6) CONCLUSIES EN AANBEVELINGEN

1) Relevante beleidsinstrumenten (overzicht wetgeving)



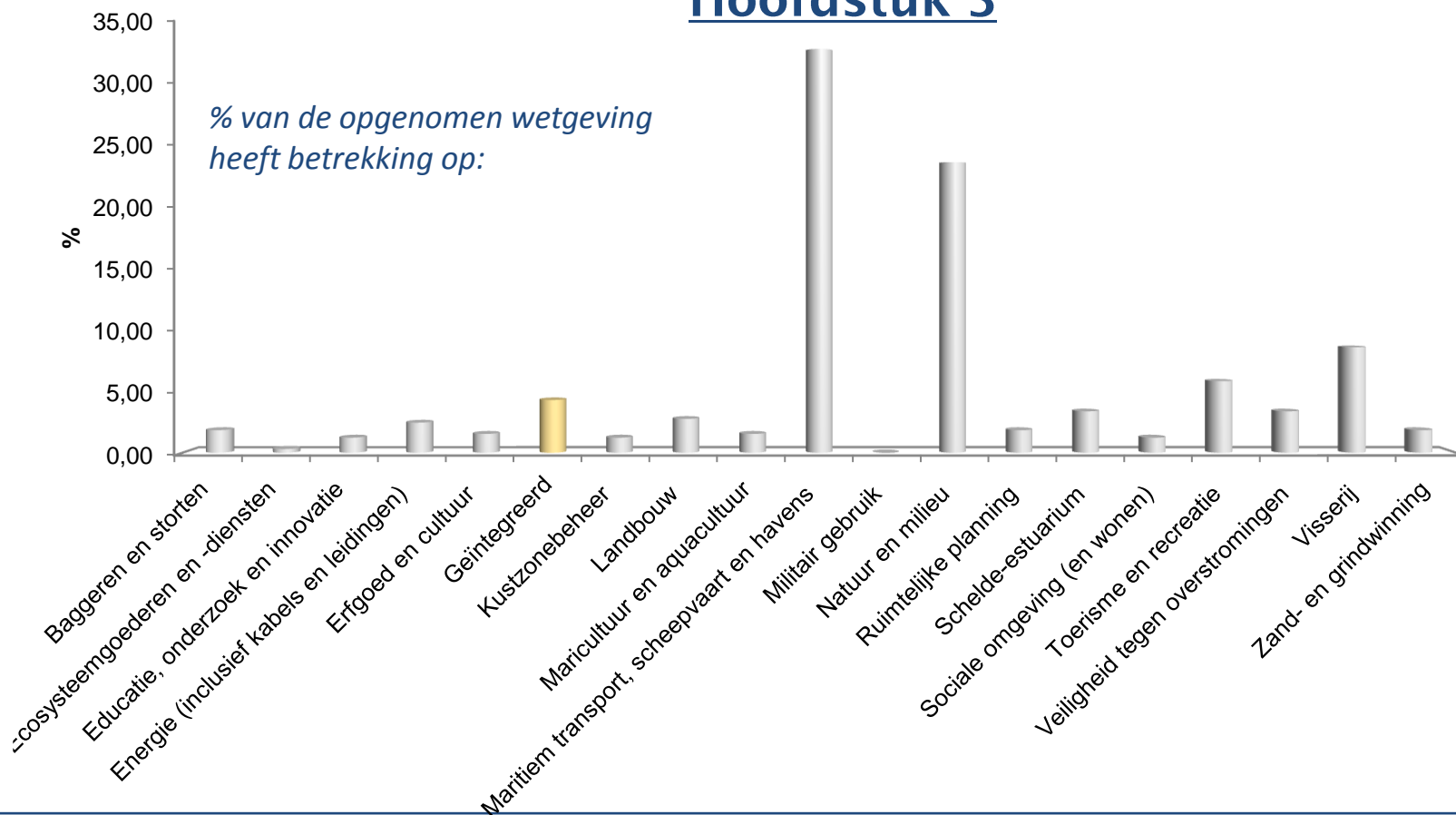
1) Relevante beleidsinstrumenten (overzicht wetgeving)

Hoofdstuk 3



1) Relevante beleidsinstrumenten (overzicht wetgeving)

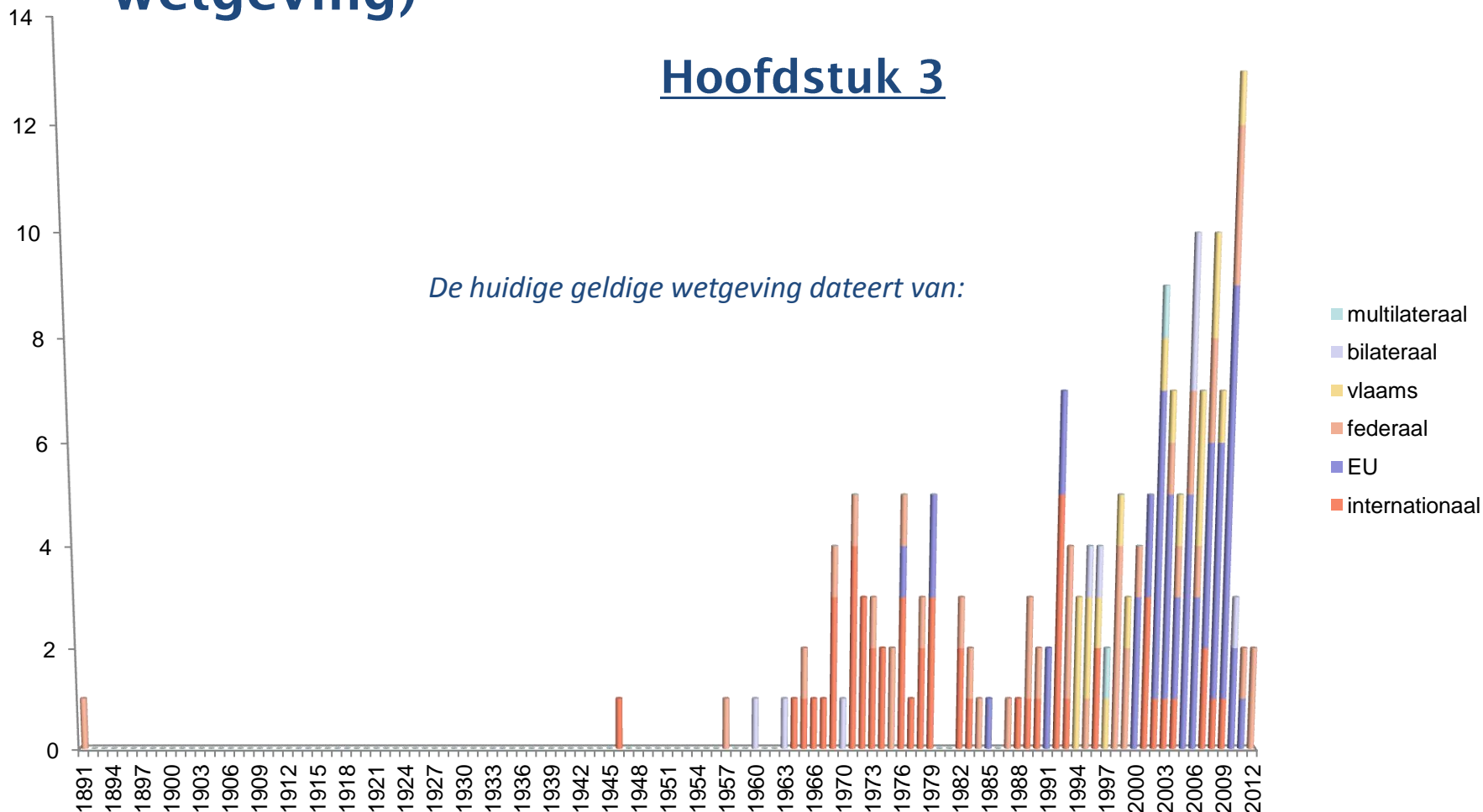
Hoofdstuk 3



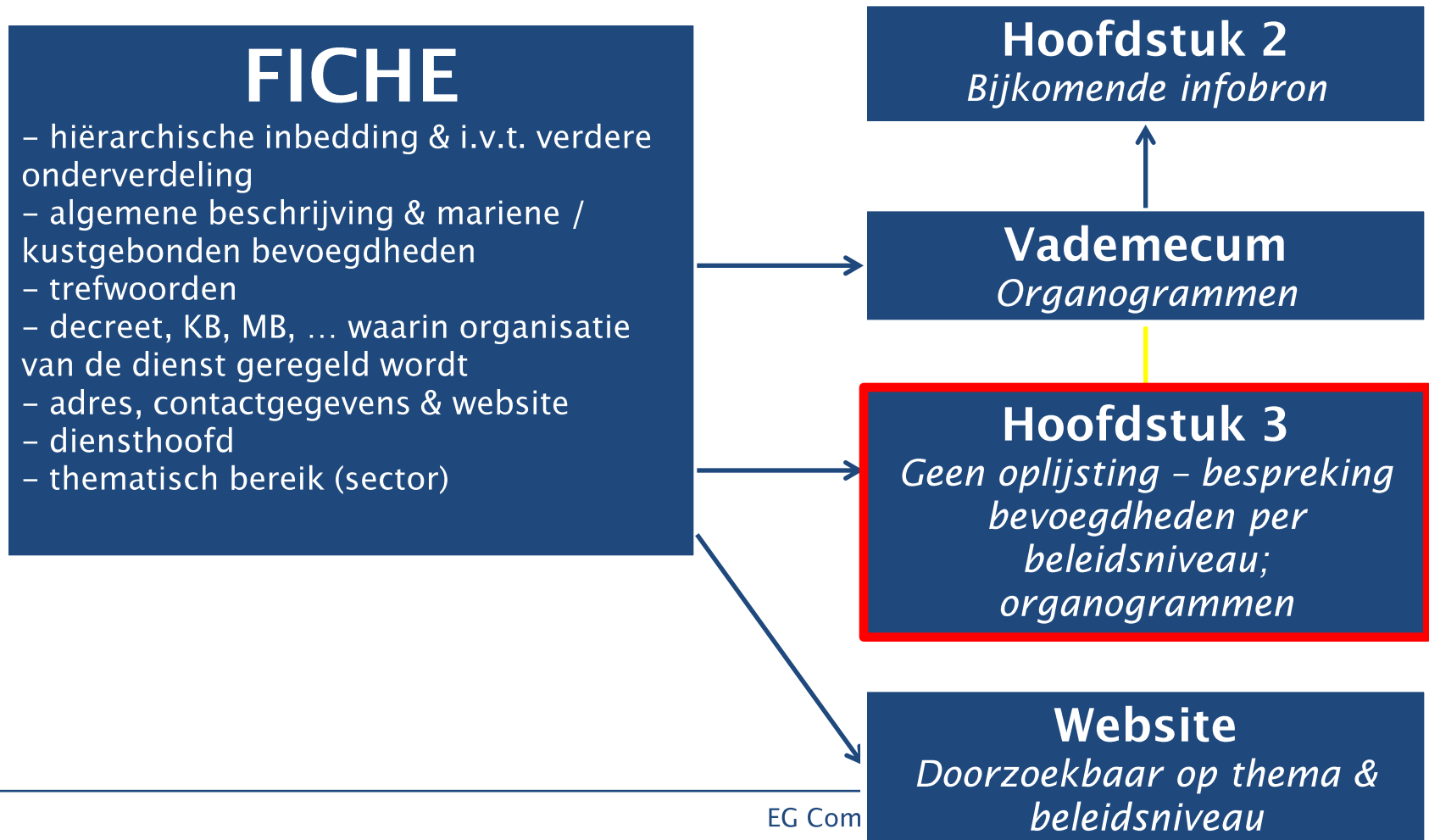
1) Relevante beleidsinstrumenten (overzicht wetgeving)

Hoofdstuk 3

De huidige geldige wetgeving dateert van:

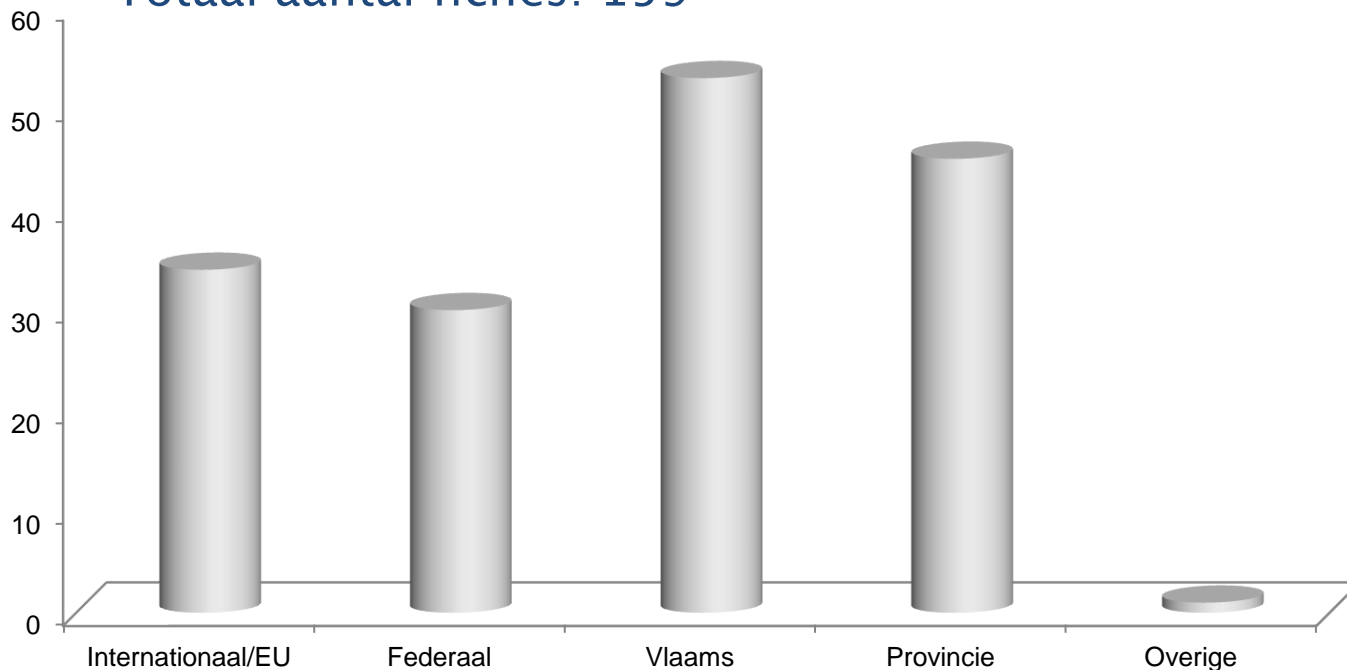


2) Overzicht beleidsorganen (belangrijkste spelers)



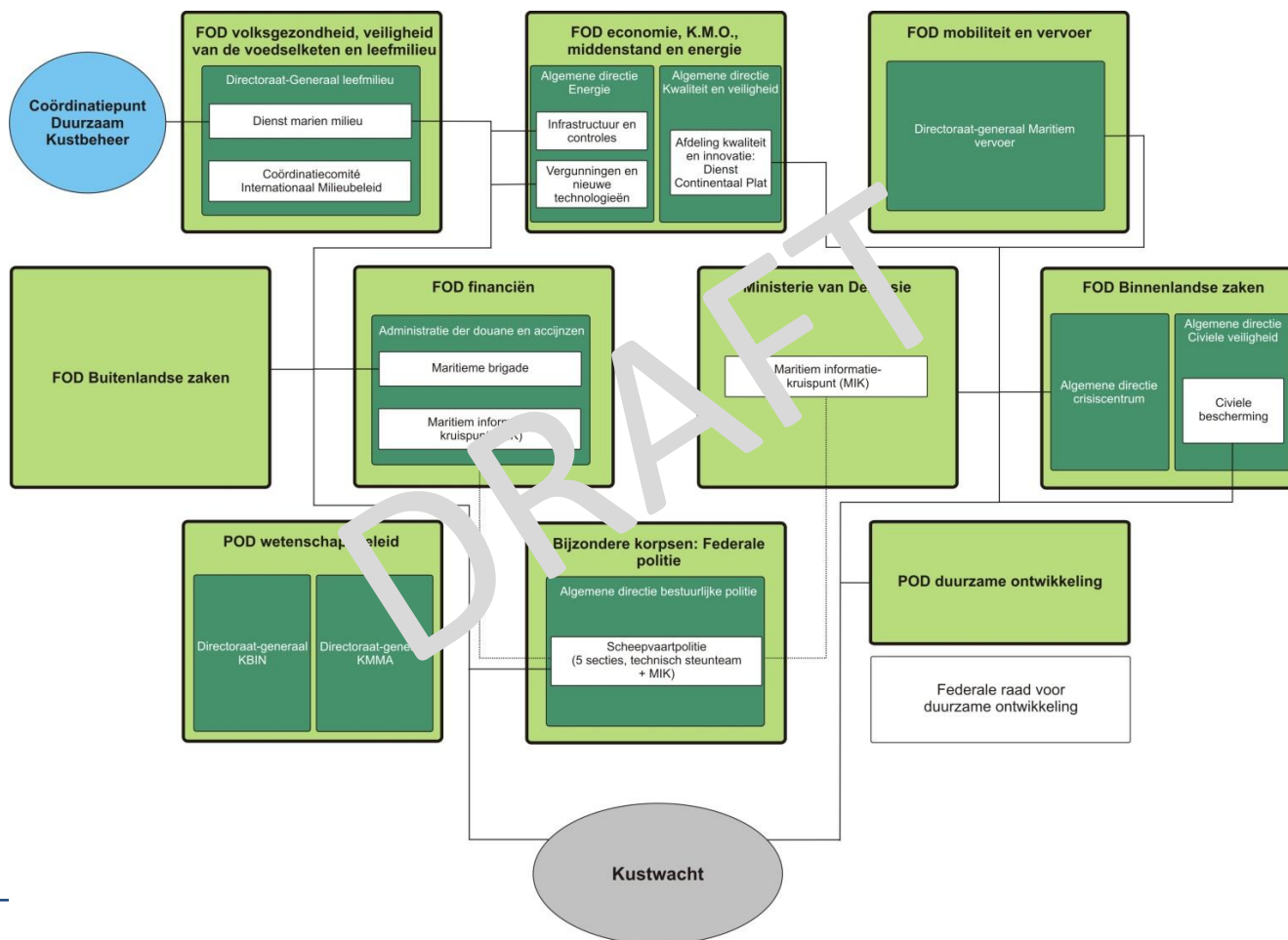
2) Overzicht beleidsorganen (belangrijkste spelers)

Overzicht beleidsveld
Totaal aantal fiches: 159



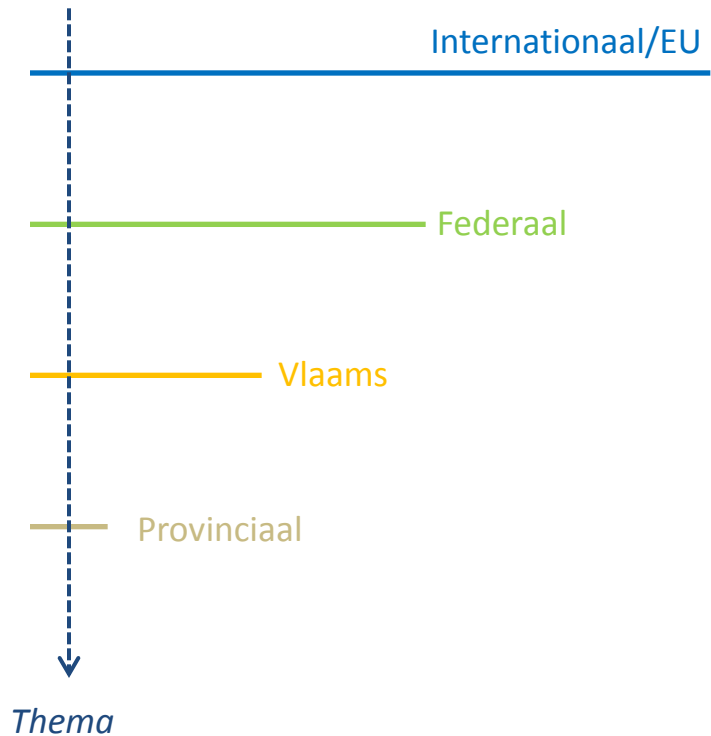
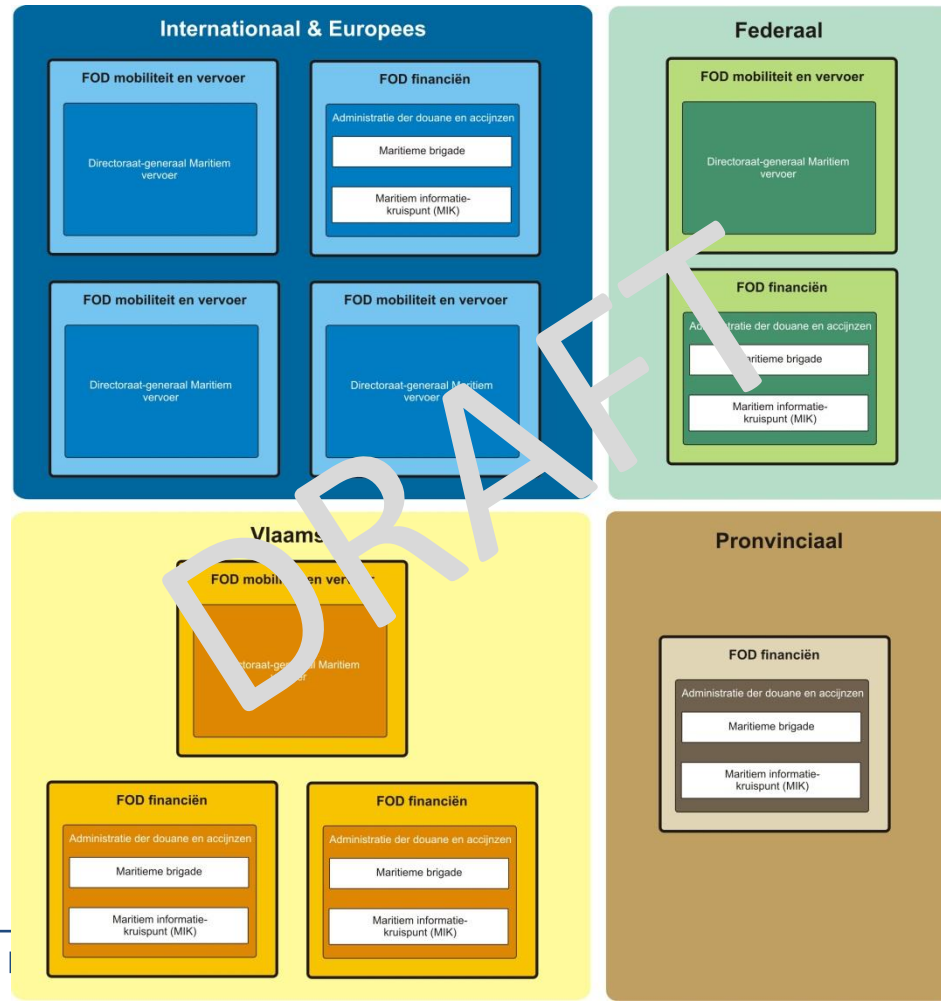
2) Overzicht beleidsorganen (belangrijkste spelers)

Beleidsniveau (federaal)



2) Overzicht beleidsorganen (belangrijkste spelers)

Thematische/sectorale indeling

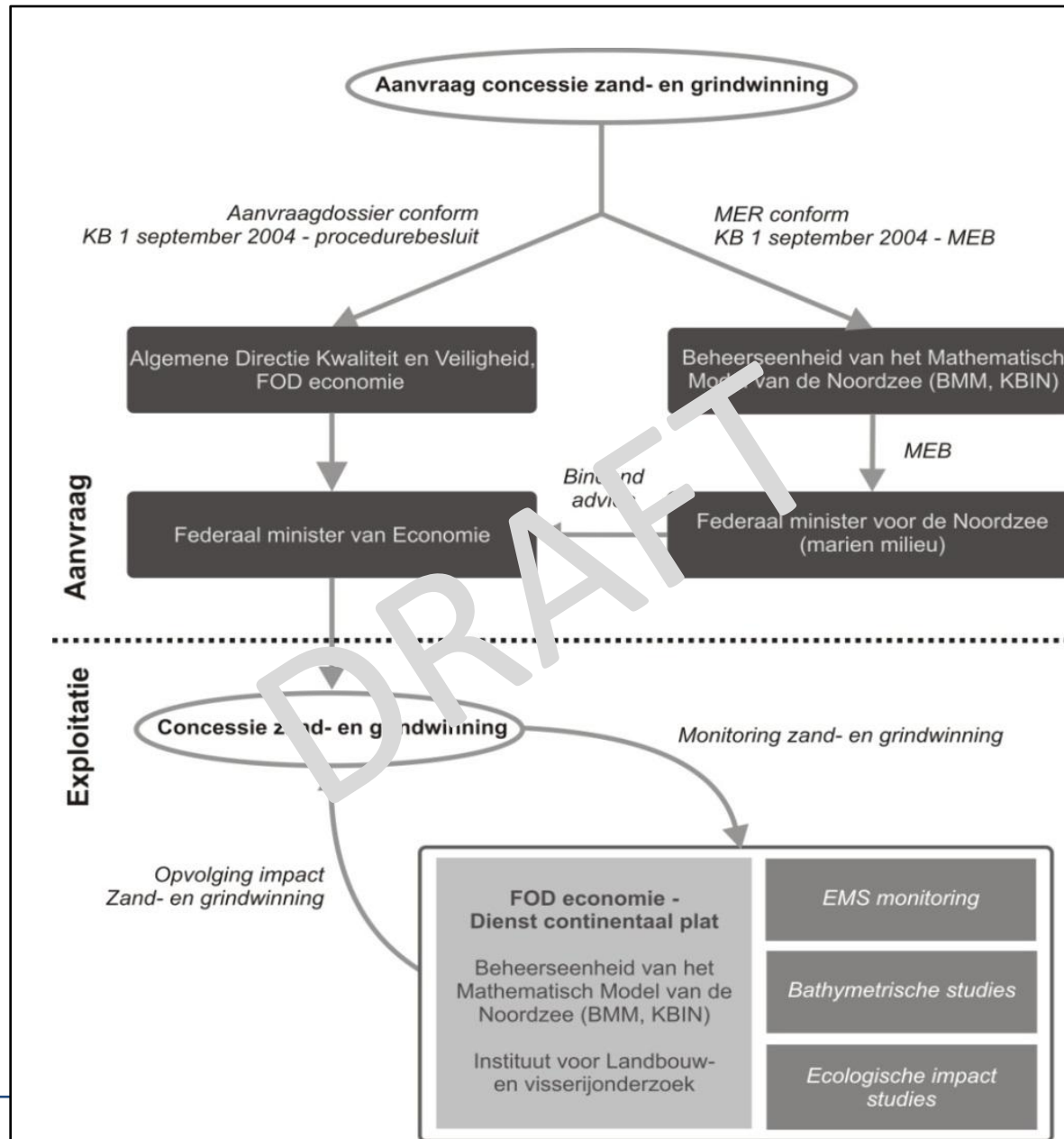


Vademecum

Voorstel structuur :

- 1) thematische/sectorale benadering
 - a) thematisch overzicht wetgeving (incl. pagnr. uitgebreide fiche)
 - b) thematisch overzicht bevoegde instanties
 - c) (vergunning)procedures – flow charts
 - overzicht hoofdzaken
 - doorlinken naar bronnen (instituut, document)
 - stand van zaken: 9 aanzetten uitgewerkt
 - nog geen flow charts opgemaakt
- 2) Annex I: oplisting fiches per beleidsniveau
- 3) Annex II: organogrammen bevoegde instanties per beleidsniveau

Agendapunt - 8 - Stand van zaken Hoofdstuk 3



Vademecum

Voorstel structuur :

- 1) thematische/sectorale benadering
 - a) thematisch overzicht wetgeving (incl. pagnr. uitgebreide fiche)
 - b) thematisch overzicht bevoegde instanties
 - c) (vergunning)procedures – flow charts
 - overzicht hoofdzaken
 - doorlinken naar bronnen (instituut, document)
 - stand van zaken: 9 aanzetten uitgewerkt
 - nog geen flow charts opgemaakt
- 2) Annex I: oplisting fiches per beleidsniveau
- 3) Annex II: organogrammen bevoegde instanties per beleidsniveau

To do ...

3) GEÏNTEGREERDE BENADERING

De geïntegreerde benadering in marien/maritiem beleid: inzoomen op concepten, instrumenten en onderlinge verhoudingen. Maritieme Ruimtelijke Ordening, Geïntegreerd Beheer van Kustgebieden, Geïntegreerd Maritiem Beleid, Kaderrichtlijn Mariene Strategie, ecosysteembenadering, ...

4) KENNIS EN INFORMATIE

4.1) Overzicht van bestaande platformen en organen voor doorstroming van kennis en informatie ten behoeve van het marien/maritiem beleid in België (mechanismen voor opname van onderzoeksresultaten in beleidskeuzes en beslissingen) -> o.a. Procedures (*ongoing*)

4.2) Inzoomen op het raakvlak onderzoek-beleid: een gevalstudie van de Kaderrichtlijn Mariene Strategie.

5) TOEKOMSTBEELD

Overzicht van bestaand toekomstonderzoek en scenario's voor de beleidsvoorbereiding

6) CONCLUSIES EN AANBEVELINGEN

Agendapunt 9 – Voorstel Communicatie en Branding: Logo en huisstijl

Agendapunt 10: Datum en doelstellingen van de volgende vergadering

Datum en doelstellingen vergadering 4

Datum: 26 april 2013

- Bespreking definitieve conceptteksten (aangeleverd 1 april 2013)
- Informeren over vervolgtraject
- Evaluatie van het procesverloop
- Bespreking van lancering (evenement) en communicatie

Vergadering 5: 17 juni 2013*

*Data te bespreken in overleg met EG

Vragen, opmerkingen, suggesties

Contact: compendium@vliz.be

http://www.vliz.be/NL/Cijfers_Beleid/Compendium