






**Map III.1.2.4c. Coastal defense in the BPNS**

(Original data source: Anoniem, 1998. Kustlijnkaarten. Evolutie tot mei 1999. Deel1: Franse grens tot Oostende en deel 2: Oostende tot Cadzand, door de N.V. Eurosense in opdracht van AWZ afdeling Waterwegen Kust. Ministerie van de Vlaamse Gemeenschap; Data analysis: RCMG - Gent University; Map: Maritime Institute - Gent University, adapted from RCMG - Gent University)

-  soft coastal defense (large amounts of sand)
-  dunes
-  breakwaters
-  embankment
-  port constructions (jetty, pier,...)