

Vol. I



EXPÉDITION ANTARCTIQUE BELGE

*Doublé*

RÉSULTATS

DU

VOYAGE DU S. Y. BELGICA

EN 1897-1898-1899

SOUS LE COMMANDEMENT DE

A. DE GERLACHE DE GOMERY

RAPPORTS SCIENTIFIQUES

PUBLIÉS AUX FRAIS DU GOUVERNEMENT BELGE, SOUS LA DIRECTION

DE LA

COMMISSION DE LA BELGICA

TRAVAUX HYDROGRAPHIQUES ET INSTRUCTIONS NAUTIQUES

PAR

G. LECOINTE

DIRECTEUR SCIENTIFIQUE DU SERVICE ASTRONOMIQUE A L'OBSERVATOIRE ROYAL DE BELGIQUE  
COMMANDANT EN SECOND DE L'EXPÉDITION

59993

- CARTES -

ANVERS

IMPRIMERIE J.-E. BUSCHMANN

REMPART DE LA PORTE DU RHIN

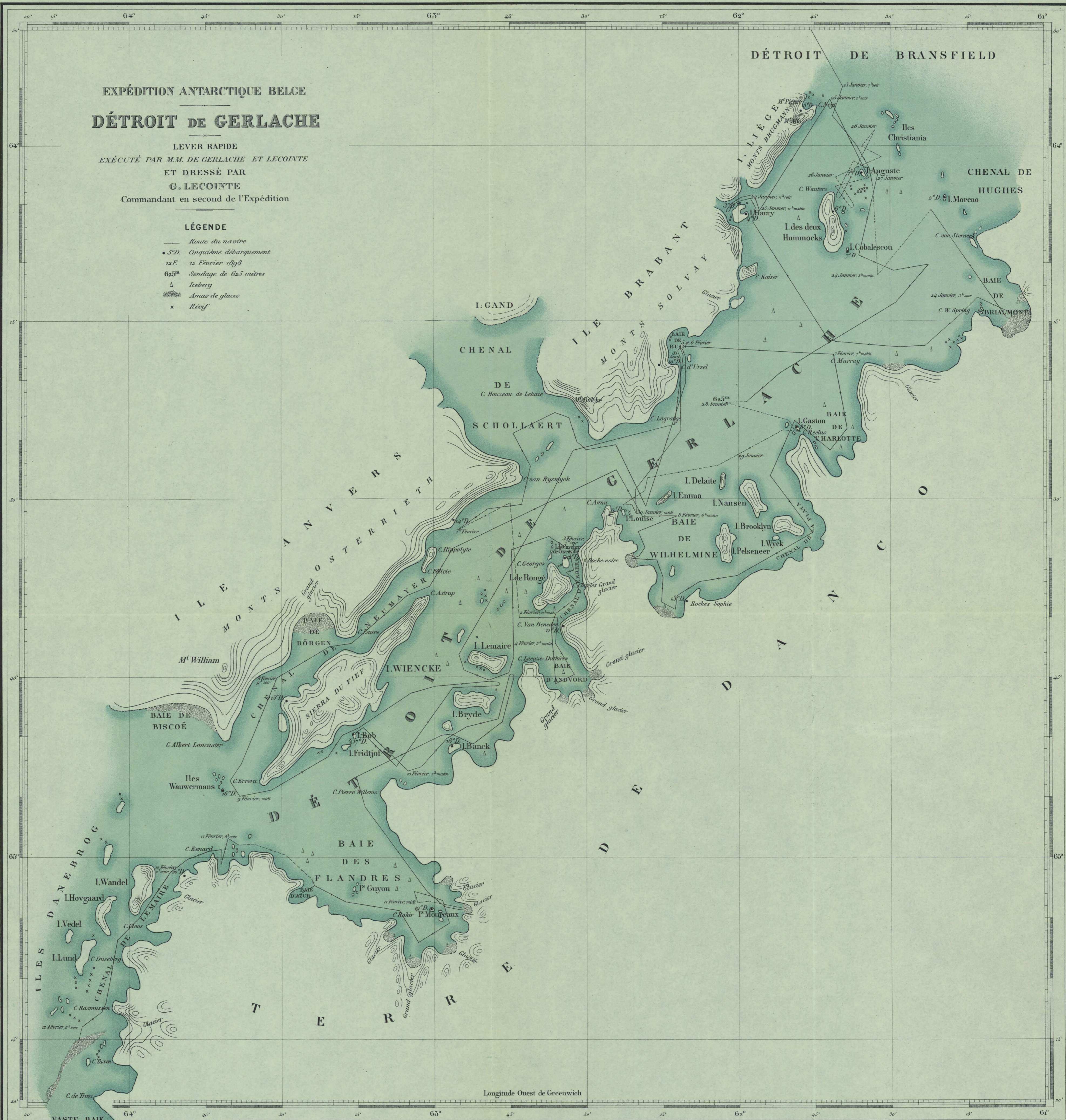
1903

# EXPÉDITION ANTARCTIQUE BELGE DÉTROIT DE GERLACHE

LEVER RAPIDE  
EXÉCUTÉ PAR M.M. DE GERLACHE ET LECOINTE  
ET DRESSÉ PAR  
G. LECOINTE  
Commandant en second de l'Expédition

### LÉGENDE

- Route du navire
- 5° D. Conquête débarquement
- 12 F. 12 Février 1898
- 625m Sondage de 625 mètres
- △ Iceberg
- Amas de glaces
- x Récif



Longitude Ouest de Greenwich

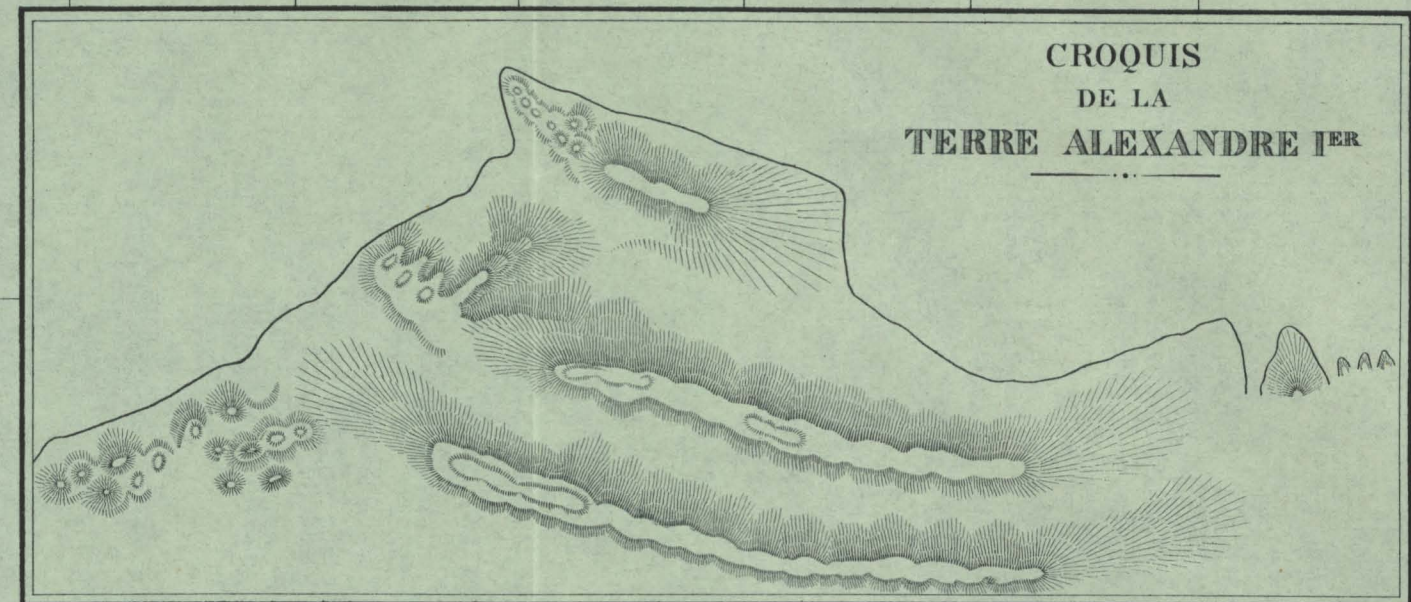
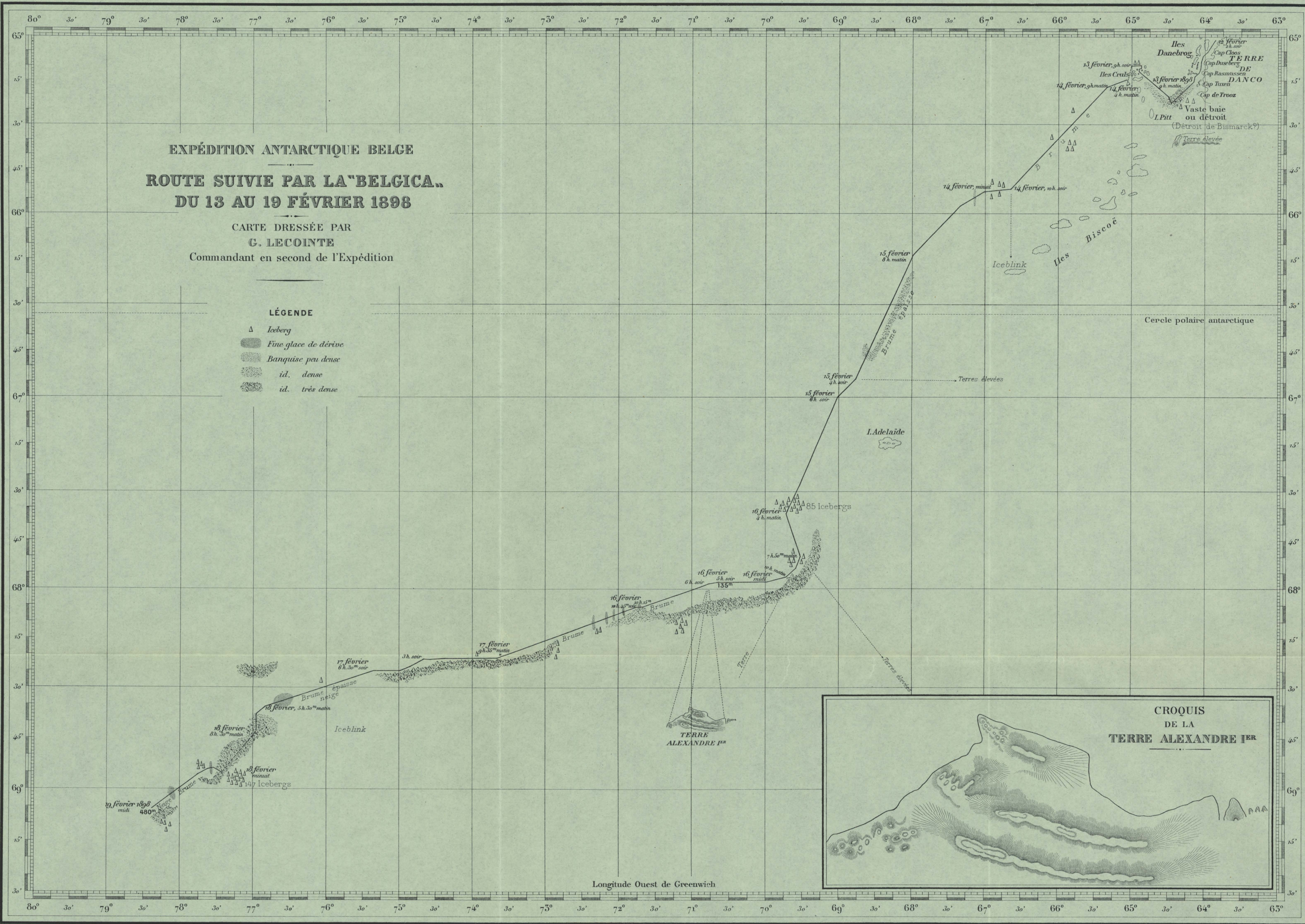


EXPÉDITION ANTARCTIQUE BELGE  
ROUTE SUIVIE PAR LA "BELGICA"  
DU 13 AU 19 FÉVRIER 1898

CARTE DRESSÉE PAR  
G. LECOINTE  
Commandant en second de l'Expédition

LÉGENDE

- △ Iceberg
- Fine glace de dérive
- ▨ Banquise peu dense
- ▩ id. dense
- id. très dense



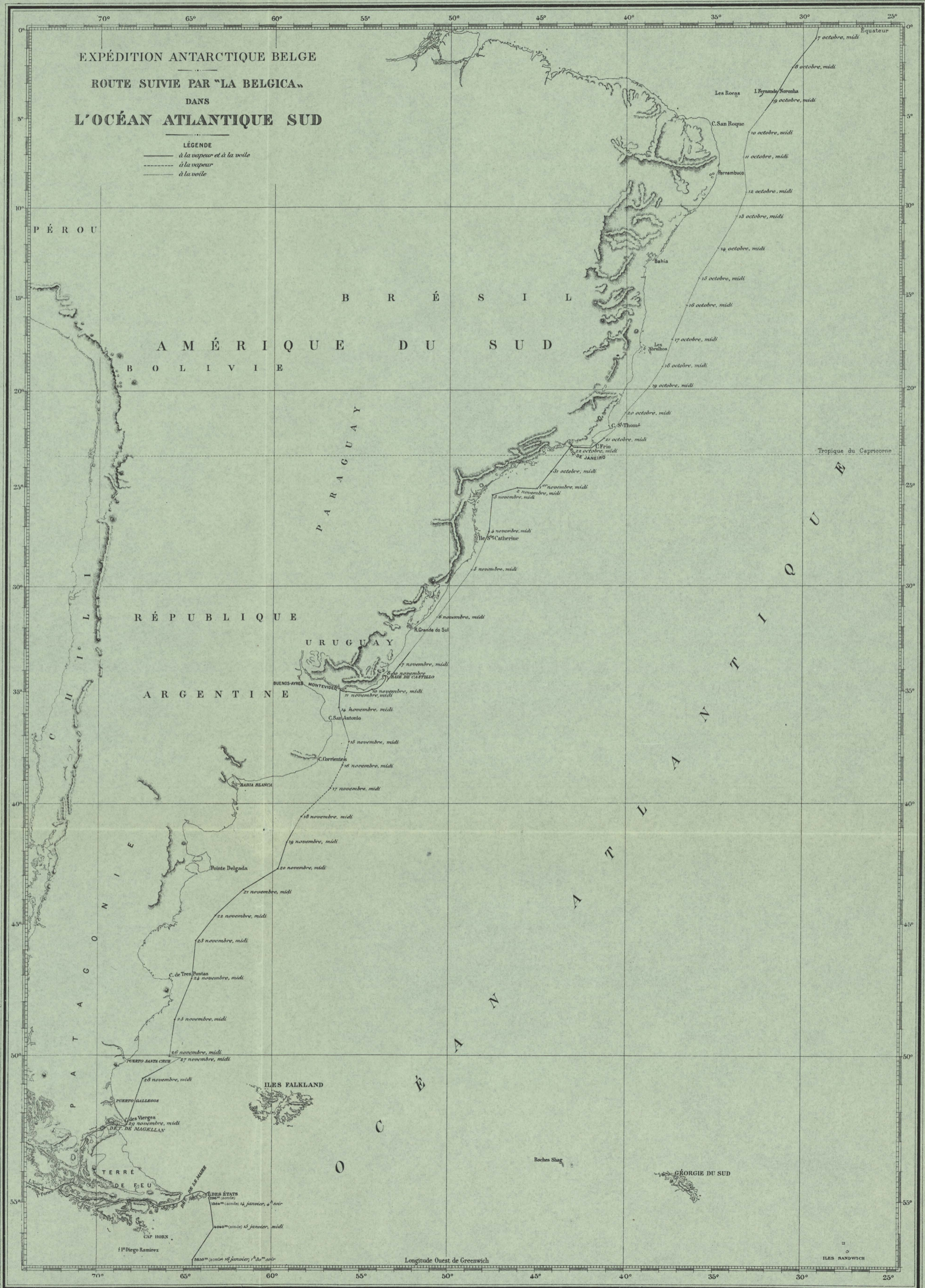
Joseph Claes, sc.

Frits Menges, del.



EXPÉDITION ANTARCTIQUE BELGE  
ROUTE SUIVIE PAR "LA BELGICA"  
DANS  
L'Océan Atlantique Sud

LÉGENDE  
— à la vapeur et à la voile  
- - - à la vapeur  
— à la voile



Longitude Ouest de Greenwich

# EXPÉDITION ANTARCTIQUE BELGE ROUTE SUIVIE PAR "LA BELGICA" DANS L'OCÉAN ATLANTIQUE NORD

LÉGENDE  
— à la vapeur et à la voile  
- - - à la vapeur  
... à la voile

