rijkswaterstaat
dienst getijdewateren
nr. C-9563
bibliotheek 575

2

MAART 1986

rijkswaterstaat
dienst getijdewateren
bibliotheek
grenadiersweg 31 -
4338 PG middelburg

NOTA BATH

D 175

HET GEBIED VAN DE WESTERSCHELDE
NABU BATH

RIJKSWATERSTAAT
DIREKTIE WATERHUISHOUDING EN BEWEGING AFD VLISSINGEN

Vg. Nr.	Plaats R-raai	Plaatsbepaling meetpunt: Coördinaten t.o.v. Amersfoort in meters x	y	Benaming geul	Diepte t.o.v. N.A.P.	Uitkomst metingen: Kentertijd Na H.W. resp. L.W. Vlissingen H.W.	L.W.	Stroomduur vloed	eb	gem. stroomsnelheid vloed	eb	eb/vl.	Theoretisch afgelegde weg vloed	eb	eb/vl.	max. str. snelheid vl.	eb	Opmerkingen	Vg. Nr.
(1)	(2)	(3)	(4)	(5)	(6)	(7)	(8)	(9)	(10)	(11)	(12)	(13)	(14)	(15)	(16)	(17)	(18)	(19)	(20)
					m	h min.	h min.	h min.	h min.	cm/sec.	cm/sec.		km	km		cm/sec.	cm/sec.		
63	R 4/1460	- 87084[5]	- 85000	Plaat van Valkenisse		geen gemiddelde stroomkromme bepaald													63
64	R 4/1900	- 87010	- 84580	id.	3.0	1.30	1.30	5.57	6.28	54.9	67.3	1.23	11.76	15.67	1.33	111	103		64
65	R 4/2510	- 86905	- 83990	Schaar van Valkenisse	9.5	1.50	1.50	5.57	6.28	59.8	32.7	0.55	12.83	7.62	0.59	112	66		65
66	R 4/2630	- 86895	- 83955	id.	16.0	1.55	1.50	6.02	6.23	64.3	67.1	1.04	13.96	15.42	1.11	112	100		66

Vg. nr.	Plaatsbepaling meetpunt: Plaats R-raai	Coörd.t.o.v. Amersfoort in mm meters x	y	Benaming geul	Diepte t.o.v. N.A.P.	Kentertijd Na H.W. resp. L.W. Vlissingen: H.W.	L.W.	Stroomduur: vloed	eb	Uitkomst metingen: gem. stroomsnelheid: vloed	eb	eb/vl.	Theoretisch afgelegde weg: vloed	eb	eb/vl.	max.str. snelheid: vl.	eb	Opmerkingen	Vg. nr.
(1)	(2)	(3)	(4)	(5)	(6)	(7)	(8)	(9)	(10)	(11)	(12)	(13)	(14)	(15)	(16)	(17)	(18)	(19)	(20)
					m	h min.	h min.	h min.	h min.	cm/sec.	cm/sec.		km	km		cm/sec.	cm/sec.		
41	R 3/800	- 83735	- 84830	Sch.v.d.Noord	7.0	2.20	1.45	6.32	5.53	54.6	44.4	0.81	12.84	9.40	0.73	97	73		41
42	R 3/1000	- 83745	- 84620	id.	4.5	1.55	1.45	6.07	6.18	59.6	37.9	0.64	13.12	8.59	0.65	101	61		42
43	R 3/1300	- 83820	- 84350	Pl.v.Saaftinge	3.75	1.55	2.00	5.52	6.33	58.0	52.4	0.90	12.26	12.37	1.01	100	84	Uit onvolledige metingen samengesteld	43
44	R 3/1500	- 83940	- 84170	Nauw v. Bath	10.5	2.00	2.15	5,42	6.43	62.0	78.1	1.26	12.73	18.90	1.48	88	113		44
45	R 3/1640	- 84010	- 84075	id.	19.0	2.10	2.30	5.37	6.48	62.7	80.5	1.28	12.68	19.73	1.56	87	120		45
46	R 3/1770	- 84090	- 83965	id.	20.5	2.05	2.20	5.42	6.43	52.2	77.0	1.48	10.72	18.62	1.74	73	112		46
47	R 3^{A}1065	- 84200	- 85240	Sch.v/d Noord	10.5	2.25	1.50	6.32	5.53	65,8	52.7	0.80	15.48	11.16	0.72	120	80		47
48	R 3^{B}/635	- 84640	- 85575	id.	9.0	2.20	1.50	6.27	5.58	58.1	36.2	0.62	13.49	7.78	0.58	99	49		48
49	R 3^{B}1025	- 84685	- 85170	id.	14.0	2.25	1.45	6.37	5.48	75.7	64.8	0.86	17.04	13.52	0.79	128	95		49
50	R 3^{B}1360	- 84725	- 84855	Nauw v. Bath	11.0	2.00	2.30	5.27	6.58	51.4	59.3	1.15	10.08	14.87	1.48	83	87		50
51	R 3^{B}1650	- 84760	- 84575	id.	15.5	1.55	2.10	5.42	6.43	53.0	85.4	1.61	10.88	20.65	1.90	98	122		51
52	R 3^{B}1895	- 84785	- 84320	id.	12.0	1.55	2.05	5.47	6.38	46.4	74.7	1.61	9.66	17.84	1.85	70	106		52
53	R 3^{C}620	- 85520	- 85680	Zuidergat	17.0	2.20	2.00	6.17	6.08	59.7	50.4	0.84	13.51	11.41	0.82	108	74		53
54	R 3^{C}1070	- 85765	- 85300	id.	11.0	1.55	2.30	5.22	7.03	51.9	66.1	1.27	10.03	16.78	1.67	78	104		54
55	R 3^{C}1690	- 85920	- 85055	id.	7.5	1.50	2.00	5.47	6.38	42.9	71.8	1.67	8.94	17.15	1.92	74	104		55
56	Drempel Sch. van Valkenisse	- 84845	- 86280	Sch. van Valkenisse	6.0	1.45	1.40	6.02	6.23	65.1	71.3	1.10	14.14	16.38	1.16	102	103		56
57	R 4/250	- 86840	- 86210	Zuidergat	15.0	2.20	2.10	6.07	6.18	68.0	65.6	0.97	14.96	14.88	0.99	132	96		57
58	R 4/410	- 86870	- 86055	id.	13-5	2.25	2.15	6.07	6.18	80.2	83.5	1.04	17.65	18.94	1.07	146	113		58
59	R 4/570	- 86905	- 85890	id.	15.0	2.20	2.25	5.52	6.33	76.2	84.1	1.10	16.09	19.83	1.23	129	119		59
60	R 4/820	- 86955	- 85650	id.	11.0	2.00	2.10	5.47	6.38	54.5	77.9	1.43	11.33	18.60	1.64	75	111		60
61	R 4/960	- 86985	- 85510	id.	5.5	1.35	1.50	5.42	6.43	46.8	66.0	1.41	9.61	15.97	1.66	71	92		61
62	R 4/1100	- 87010	- 85370	Pl.v. Valkenisse	3.0	1.35	1.50	5.42	6.43	59.7	61.7	1.03	12.26	14.93	1.22	108	103		62

Vg. nr.	Plaats	Plaatsbepaling meetpunt: Coördi. t.o.v. Amersfoort in meters x	y	Benaming geul	Diepte t.o.v. N.A.P.	Kentertijd Na H.W. reps. L.W. Vlissingen: H.W.	L.W.	Stroomduur: vloed	eb	gem. stroomsnelheid: vloed	eb	eb/vl.	Theoretisch afgelegde weg: vloed	eb	eb/vl.	max. str. snelheid: vl.	eb	Opmerkingen	Vg. nr.
(1)	(2)	(3)	(4)	(5)	(6)	(7)	(8)	(9)	(10)	(11)	(12)	(13)	(14)	(15)	(16)	(17)	(18)	(19)	(20)
					m	h min.	h.min	h.min	h.min	g cm/ sec.	cm/ sec.		km	km		cm/ sec.	cm/ sec.		
21	Middengl. Sch.v/d N	- 82350	- 84980	Middengeul Sch v/d Noord	5.0	2.20	2.10	6.07	6.18	76.0	85.0	1.12	16.73	19.57	117	95	119		21
22	Noordgeul Sch.v/d N	- 82100	- 84775	Noordgeul Sch. v/d Noord	7.0	2.00	2.00	5.57	6.28	44.0	73.0	1.66	9.43	16.79	1.78	67	101		22
23	Middenvaarwater tusschen 2 AA - 2 AB	- 81795	- 84895	Vaarw. b^{n} Bath	12.5	2.00	2.30	5.27	6.58	44.3	72.0	1.62	8.78	18.06	2.06	60	120		23
24	Inloop Appelzak	- 80865	- 84045	Appelzak (Bath)	5.5	2.20	2.10	6.07	6.18	49.2	43.8	0.89	10. 84	9.94	0.92	83	63		24
25	R $2^{AB}425$	- 82260	- 84190	Vaarw. boven Bath	13.0	2.20	2.25	5.52	6.35	36.3	73.8	2.03	7.66	17.40	2.27	57	114		25
26	R $2^{AB}530$	- 82160	- 84150	id.	12.5	2.30	2.30	5.52	7.28	40.8	66.7	1.64	7.27	18.92	2.46	64	110		26
27	R $2^{AB}720$	- 81945	- 84060	id.	8.5	2.25	2.35	5.47	6.38	48.4	55.4	1.14	10.07	13.22	1.32	79	78		27
28	Inloop Appelzak	- 81975	- 83700	Appelzak (Bath)	7.0	2.25	2.20	6.02	6.23	47.7	38.9	0.82	10.37	8.93	0.86	72	53		28
29	R $2^{AC}300$	- 82830	- 83770	Nauw van Bath	8.5	1.50	2.05	5.42	6.43	45.0	70.9	1.57	9.23	17.15	1.86	68	100		29
30	R $2^{AC}465$	- 82750	- 83630	id.	18.5	2.10	2.20	5.47	6.38	64.8	70.6	1.09	13.50	16.86	1.25	99	101		30
31	R $2^{AC}555$	- 82710	- 83545	id.	22.5	2.25	2.20	6.02	6.23	62.7	66.5	1.06	13.61	15.29	1.12	95	94		31
32	R $2^{AC}665$	- 82655	- 83450	id.	18.0	2.20	2.25	5.52	6.33	53.5	55.5	1.04	11.29	13.08	1.16	85	86		32
33	R $2^{C}2530$	- 83010	- 83490	id.	18.5	2.20	2.25	5.52	6.33	60.3	73.5	1.22	12.73	17.44	1.37	88	116		33
34	R $2^{AD}255$	- 83445	- 83740	id.	20.0	2.20	2.30	5.47	6.38	62.5	82.1	1.31	13.01	19.61	1.51	93	121		34
35	R $2^{AD}375$	- 83625	- 83625	id.	20.0	2.10	2.20	5.47	6.38	62.3	73.2	1.18	12.98	17.50	1.35	86	110		35
36	R $2^{D}/820$	- 83090	- 85230	Sch.v/d Noord	7.5	2.20	1.45	6.32	5.53	53.0	50.9	0.96	12.36	10.79	0.87	103	83		36
37	R 3/210	- 83715	- 85420	id.	8.0	2.05	1.45	6.17	6.08	57.5	46.1	0.80	13.01	10.17	0.78	99	58		37
38	R 3/370	- 83720	- 85260	id.	8.5	2.15	1.50	6.22	6.03	65.1	50.5	0.78	14.92	11.00	0.74	112	72		38
39	R 3/520	- 83725	- 85110	id.	9.0	2.20	1.50	6.27	5.58	63.5	48.4	0.76	14.74	10.39	0.70	120	71		39
40	R 3/680	- 83730	- 84950	id.	10.0	2.20	1.50	6.27	5.58	57.8	42.3	0.73	13.41	9.11	0.68	108	65		40

GEMIDDELDE STROOMKROMMEN (1927) VAN DE WESTER-SCHELDE NABIJ BATH VOLGENS STROOMMETINGEN

1933 EN 1934

Vg. nr.	Plaatsbepaling meetpunt: Plaats R = raai	Coörd.t.o.v. Amersfoort in meters: x	y	Benaming geul	Diepte t.o.v. N.A.P.	Kentertijd Na H.W. resp. L.W. Vlissingen: H.W.	L.W.	Stroomduur: vloed	eb	Uitkomsten metingen: gem. stroomsnelheid: vloed	eb	eb/vl.	Theoretisch afgelegde weg: vloed	eb	eb/vl.	max. str. snelheid: vl.	eb	Opmerkingen	Vg. nr.
(1)	(2)	(3)	(4)	(5)	(6)	(7)	(8)	(9)	(10)	(11)	(12)	(13)	(14)	(15)	(16)	(17)	(18)	(19)	(20)
					m	h.min.	h.min.	h.min.	h.min.	cm/sec.	cm/sec.		km	km		cm/sec.	cm/sec.		
1	Drempel Appelzak	- 79485	- 87810	Appelzak	4.0	2.30	1.25	7.02	5.23	46.6	36.5	0.78	11.81	7.07	0.60	78	59	Samengesteld uit onvolledige metingen	1
2	id.	- 80165	- 87820	Vaarw.b^n Bath	6.5	2.20	2.35	5.42	6.43	31.3	64.4	2.06	6.43	15.56	2.42	39	102		2
3	id.	- 80040	- 87495	Appelzak	6.0	2.15	2.05	6.07	6.18	50.8	62.1	1.22	11.18	14.10	1.26	81	89		3
4	id.	- 80150	- 87240	id.	6.5	2.30	2.20	6.07	6.18	51.4	68.0	1.34	11.32	15.55	1.37	83	100		4
5	R 2/170	- 81500	- 86260	Vaarw. b^n Bath	16.0	2.10	2.30	5.37	6.48	46.2	96.5	1.96	9.32	22.04	2.37	68	132		5
6	R 2/280	- 81400	- 86235	id.	19.0	2.15	2.25	5.47	6.38	60.6	95.5	1.58	12.62	22.81	1.81	87	138		6
7	R 2/380	- 81300	- 86210	id.	12.0	2.20	2.25	5.52	6.33	73.6	85.6	1.16	15.55	20.20	1.30	119	123		7
8	R 2/460	- 81225	- 86190	id.	7.0	2.15	2.20	5.52	6.33	74.0	69.1	0.93	15.62	16.31	1.04	133	102		8
9	R 2/600	- 81090	- 86145	Ballastpl.	6.0	2.25	2.05	6.17	6.08	62.2	38.4	0.62	14.09	8.47	0.60	104	66		9
10	R 2/1000	- 80705	- 86045	id.	1.8	2.15	—	—		49.0	20.8	0.42	7.61	2.47	0.32	94	34		10
11	R 2/1340	- 80380	- 85980	Appelzak	8.5	2.20	2.05	6.12	6.13	53.3	42.5	0.80	11.90	9.52	0.80	103	69		11
12	R 2/1460	- 80265	-85920	id.	10.5	2.30	2.10	6.17	6.08	55.7	51.9	0.93	12.60	11.45	0.91	97	79		12
13	R 2/1540	- 80185	- 85900	id.	9.5	2.30	2.15	6.12	6.13	57.5	56.4	0.98	12.83	12.63	0.98	98	78		13
14	R 2/1600	- 80125	- 85880	id.	8.5	2.25	2.15	6.07	6.18	geen gem. stroomkromme bepaald									14
15	R 2/1700	- 80025	- 85845	id.	2.0	2.15	—	6.02	5.00	43.8	22.4	0.51	9.52	4.03	0.42	82	38		15
16	R^AA/370	- 81770	- 85540	Vaarw.b^n Bath	11.5	2.20	2.25	5.52	6.33	54.4	89.0	1.64	11.50	20.98	1.82	87	129		16
17	R 2^AA/405	- 81740	- 85535	id.	13.5	2.20	2.25	5.52	6.33	56.6	85.7	1.51	11.95	20.21	1.69	91	126		17
18	R 2^AA/565	- 81580	- 85505	id.	14.0	2.25	2.30	5.52	6.33	58.2	83.2	1.43	12.29	19.62	1.60	89	134		18
19	R 2^AA/750	- 81400	- 85475	id.	11.0	2.30	2.30	5.57	6.28	52.9	53.3	1.01	11.33	12.52	1.11	73	77		19
20	Midden Sch.v/d N.nabij vaarw.b^n Bath	- 82070	- 85010	id.	7.0	2.20	2.25	5.52	6.33	56.1	75.0	1.34	11.86	17.62	1.49	72	114		20

2e dep.

STROOMMETINGEN IN DE WESTER-SCHELDE NABIJ BATH

II

1933 en 1934

GEMIDDELDE STROOMKROMMEN

(1927)

MAART 1938 BIJLAGE: 22

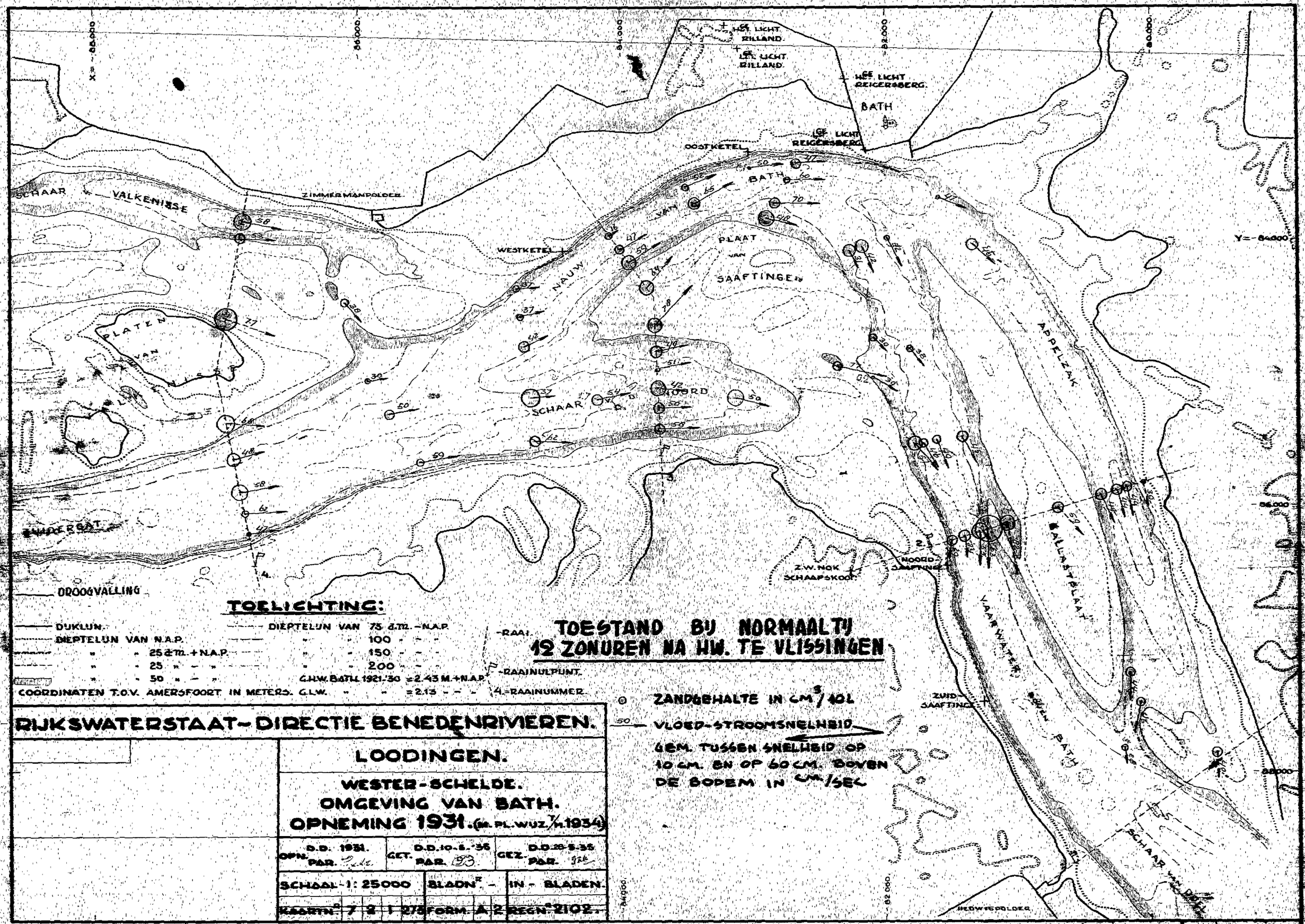
X = 88.000
86.000
84.000
82.000
80.000
Y = 86.000
84.000
82.000
80.000
LGE LICHT ZILLAND
LGE LICHT ZILLAND
LGE LICHT REIGERSBERG
BATH
LGE LICHT REIGERSBERG
OOSTKETEL
BATH
SCHAAR VALKENISSE
ZIMMERMANPOLDER
WESTKETEL
NAUW VAN
PLAAT VAN SAAFTINGE
PLATEN VAN VLISSINGEN
SCHAAR NOORD
APPELZAK
BALLASTPLAAT
VAARWATER BATH
SCHAAR VAN DOK
ZUIDERSAT
Z.W. NOK SCHAAPSKOOT
NOORD SAAFTINGE
ZUID SAAFTINGE
HEDWIGEPOLDER
DROOGVALLING
TOELICHTING:
DUKLIJN.
DIEPTELIJN VAN N.A.P.
" " 25 ℄m. + N.A.P.
" " 25 " — "
" " 50 " — "
DIEPTELIJN VAN 75 ℄m. — N.A.P.
" " 100 " — "
" " 150 " — "
" " 200 " — "
G.H.W. BATH 1921-'30 = 2.43 M. + N.A.P.
G.L.W. " " = 2.13 " — "
COORDINATEN T.O.V. AMERSFOORT IN METERS.
RAAI
RAAINULPUNT.
4 - RAAINUMMER.
TOESTAND BIJ NORMAALTIJ
12 ZONUREN NA HW. TE VLISSINGEN
ZANDGEHALTE IN CM³/40L
50 VLOED-STROOMSNELHEID
GEM. TUSSEN SNELHEID OP 10 CM. EN OP 60 CM. BOVEN DE BODEM IN CM/SEC
RIJKSWATERSTAAT - DIRECTIE BENEDENRIVIEREN.
LOODINGEN.
WESTER-SCHELDE.
OMGEVING VAN BATH.
OPNEMING 1931. (M. PL. WIJZ. 1934)
OPN. D.D. 1931. PAR.
GET. D.D. 10-6-'35 PAR.
GEZ. D.D. 28-5-'35 PAR.
SCHAAL 1: 25000
BLADN° —
IN — BLADEN.
KAARTN° 7 2 1 2/3
FORM. A 2
REGN° 2102.
A2 35.31

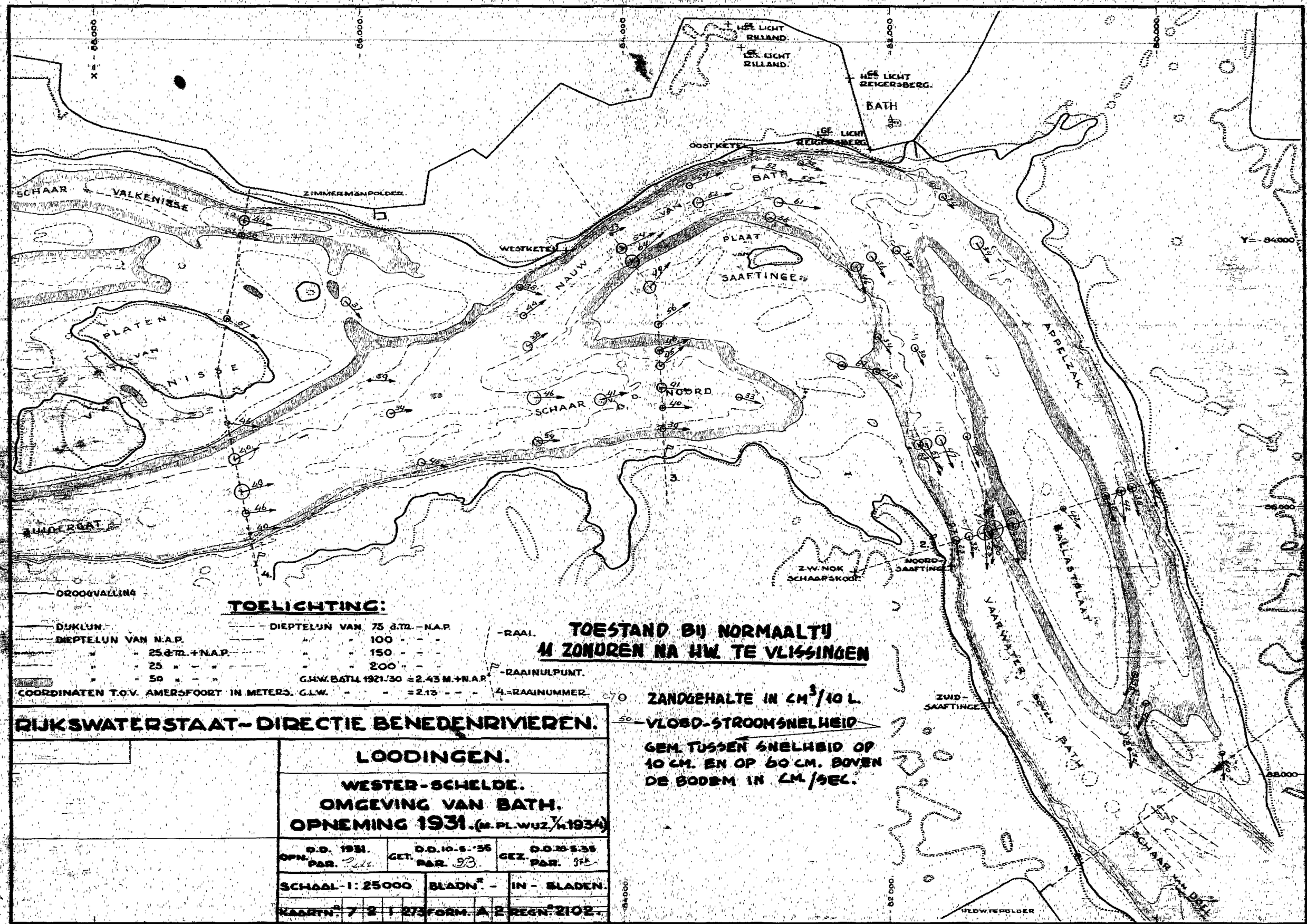
X = 86000
88000
84000
82000
80000
Y = 84000
86000
88000
82000
84000
HET LICHT RILLAND.
LICHT RILLAND.
HET LICHT REIGERSBERG.
BATH
OOSTKETEL
LICHT REIGERSBERG.
BATH
SCHAAR VAN VALKENISSE
ZIMMERMANPOLDER.
WESTKETEL
NAUW VAN
PLAAT VAN SAAFTINGE
PLATEN VAN NISSE
SCHAAR NOORD
APPELZAK
ZUIDERGAT
ZW. NOK SCHAAPSKOOI
NOORD-SAAFTINGE
BALLASTPLAAT
VAARWATER
BOVEN BATH
ZUID-SAAFTINGE
SCHAAR VAN DOEL
HEDWIGEPOLDER
DROOGVALLING
TOELICHTING:
DIJKLIJN.
DIEPTELIJN VAN N.A.P.
" " 25 CM. + N.A.P.
" " 25 " - "
" " 50 " - "
DIEPTELIJN VAN 75 CM. - N.A.P.
" " 100 " - "
" " 150 " - "
" " 200 " - "
G.H.W. BATH 1921/30 = 2.43 M. + N.A.P.
G.L.W. " " = 2.13 " - "
COORDINATEN T.O.V. AMERSFOORT IN METERS.
-RAAI.
-RAAINULPUNT.
4.-RAAINUMMER.
TOESTAND BIJ NORMAALTIJ
4 UREN NA HW. TE VLISSINGEN
70 ZANDGEHALTE IN CM³/10 L.
50 -VLOED-STROOMSNELHEID
GEM. TUSSEN SNELHEID OP 10 CM. EN OP 60 CM. BOVEN DE BODEM IN CM./SEC.
RIJKSWATERSTAAT - DIRECTIE BENEDENRIVIEREN.
LOODINGEN.
WESTER-SCHELDE.
OMGEVING VAN BATH.
OPNEMING 1931. (M. PL. WUZ. 7/n 1934)
OPN. D.D. 1931. PAR. 244
GET. D.D. 10-5-'35 PAR. 93
GEZ. D.D. 28-5-35 PAR. 5FK
SCHAAL - 1: 25000
BLADN.R. -
IN - BLADEN.
KAARTN.R 7 2 1 273
FORM. A 2
REGN.R 2102.
A2 35.51

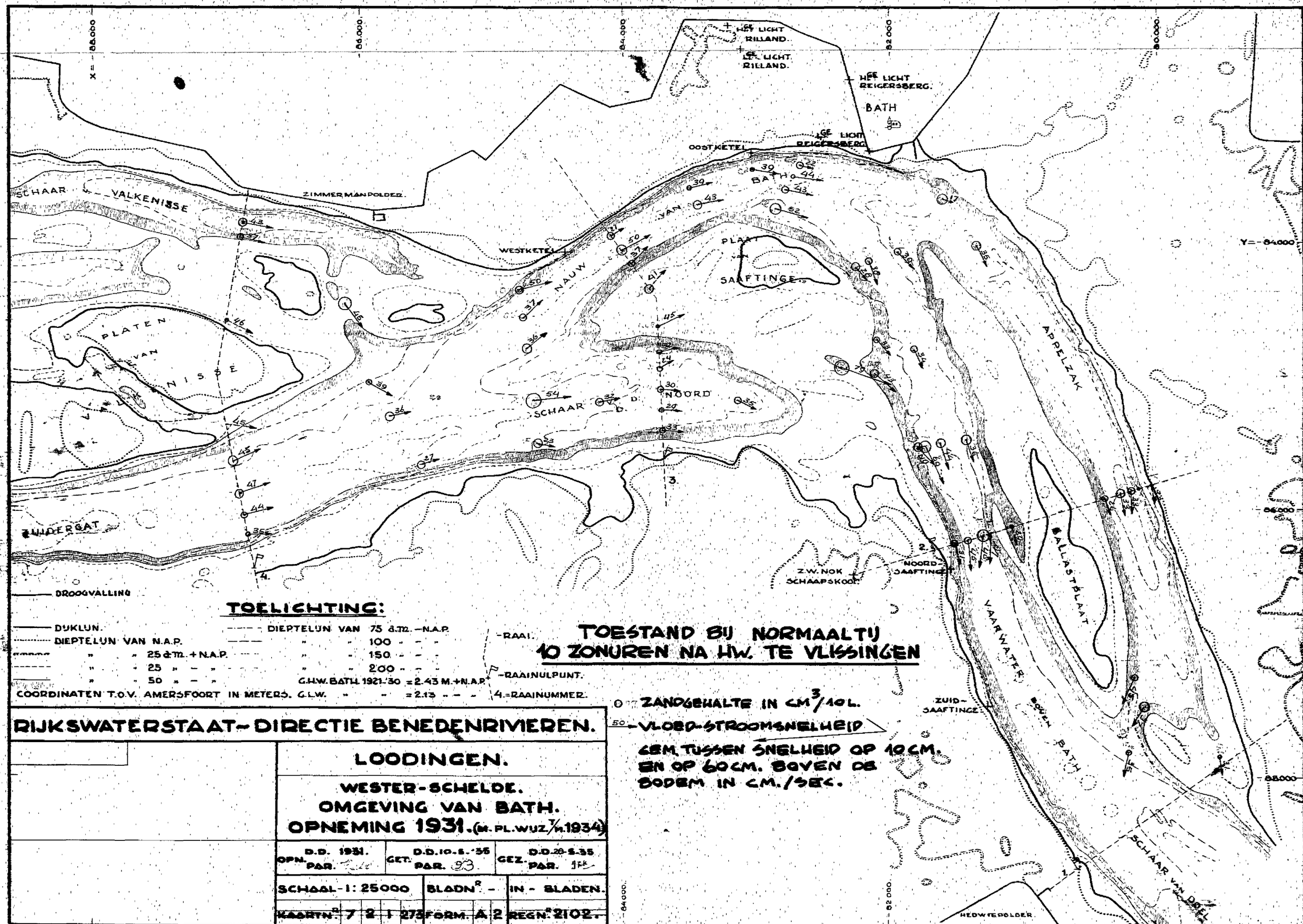
X = 88.000
86.000
84.000
82.000
80.000
Y = -84.000
86.000
88.000
HGE LICHT RILLAND.
LGE LICHT RILLAND.
HGE LICHT REIGERSBERG.
BATH
OOSTKETEL
LGE LICHT REIGERSBERG
ZIMMERMANPOLDER.
SCHAAR VALKENISSE
WESTKETEL
VAN NAUW
PLAAT VAN SAAFTINGE
PLATEN VAN NISSE
SCHAAR NOORD
APPELZAK
ZUIDERGAT
Z.W. NOK SCHAAPSKOOT
NOORD-SAAFTINGE
BALLASTPLAAT
VAARWATER BOVEN BATH
ZUID-SAAFTINGE
SCHAAR VAN DOEL
HEDWIGEPOLDER
DROOGVALLING
TOELICHTING:
DUKLUN.
DIEPTELUN VAN N.A.P.
" " 25 cM. + N.A.P.
" " 25 " — "
" " 50 " — "
DIEPTELUN VAN 75 cM. — N.A.P.
" " 100 " — "
" " 150 " — "
" " 200 " — "
G.H.W. BATH 1921-30 = 2.43 M. + N.A.P.
G.L.W. " " = 2.13 " — "
COORDINATEN T.O.V. AMERSFOORT IN METERS.
RAAI.
RAAINULPUNT.
4.=RAAINUMMER.
TOESTAND BIJ NORMAALTIJ
10 ZONUREN NA HW. TE VLISSINGEN
ZANDGEHALTE IN CM³/10 L.
VLOED-STROOMSNELHEID
GEM. TUSSEN SNELHEID OP 10 CM. EN OP 60 CM. BOVEN DE BODEM IN CM./SEC.
RIJKSWATERSTAAT – DIRECTIE BENEDENRIVIEREN.
LOODINGEN.
WESTER-SCHELDE.
OMGEVING VAN BATH.
OPNEMING 1931. (M. PL. WIJZ. 7/n. 1934)
OPN. D.D. 1931. PAR.
GET. D.D. 10-5-'35 PAR.
GEZ. D.D. 20-5-35 PAR.
SCHAAL 1: 25000
BLADNR. –
IN – BLADEN.
KAARTNR. 7 2 1 273
FORM. A 2
REGNR. 2102.
A2 35.51

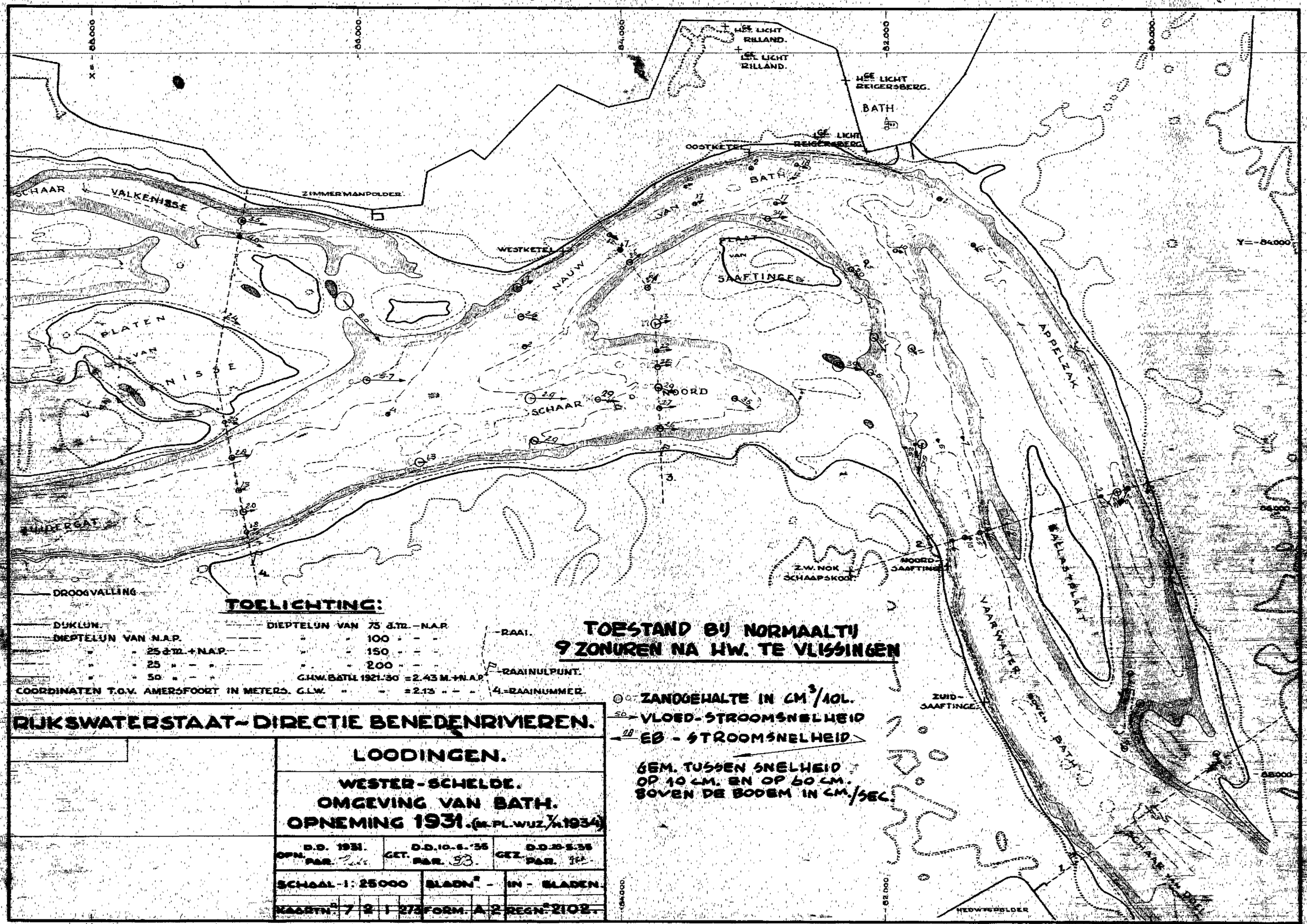
X = -88.000
86.000
84.000
82.000
80.000
Y = -84.000
86.000
88.000
H.GE LICHT RILLAND.
L.GE LICHT RILLAND.
H.GE LICHT REIGERSBERG.
L.GE LICHT REIGERSBERG.
BATH
OOSTKETEL
WESTKETEL
ZIMMERMANPOLDER
SCHAAR VALKENISSE
PLATEN VAN NISSE
NAUW VAN BATH
PLAAT VAN SAAFTINGE
SCHAAR NOORD
APPELZAK
BALLASTPLAAT
LAAR WATER
BOVEN BATH
ZUID-SAAFTINGE
NOORD-SAAFTINGE
Z.W. NOK SCHAAPSKOOT
HEDWIGPOLDER
3.
4.
2.
1.
DROOGVALLING
TOELICHTING:
DIJKLIJN.
DIEPTELIJN VAN N.A.P.
" - 25 d.m. + N.A.P.
" - 25 " - "
" - 50 " - "
DIEPTELIJN VAN 75 d.m. - N.A.P.
" - 100 " - "
" - 150 " - "
" - 200 " - "
G.H.W. BATH 1921-30 = 2.43 M. + N.A.P.
G.L.W. " " = 2.13 " - "
COORDINATEN T.O.V. AMERSFOORT IN METERS.
RAAI.
RAAINULPUNT.
4.=RAAINUMMER.
TOESTAND BIJ NORMAALTIJ
9 ZONUREN NA HW. TE VLISSINGEN
ZANDGEHALTE IN CM³/10L.
56 VLOED-STROOMSNELHEID
28 EB - STROOMSNELHEID
GEM. TUSSEN SNELHEID OP 10 CM. EN OP 60 CM. BOVEN DE BODEM IN CM./SEC.
RIJKSWATERSTAAT - DIRECTIE BENEDENRIVIEREN.
LOODINGEN.
WESTER-SCHELDE.
OMGEVING VAN BATH.
OPNEMING 1931. (M. PL. WIJZ. 7/11.1934)
OPM. D.D. 1931. PAR.
GET. D.D. 10.6.'35 PAR.
GEZ. D.D. 20.5.'35 PAR.
SCHAAL 1:25000
BLADN.
IN - BLADEN.
KAARTN. 7 2 1 273
FORM. A 2
REGN. 2102.
A2 35.51

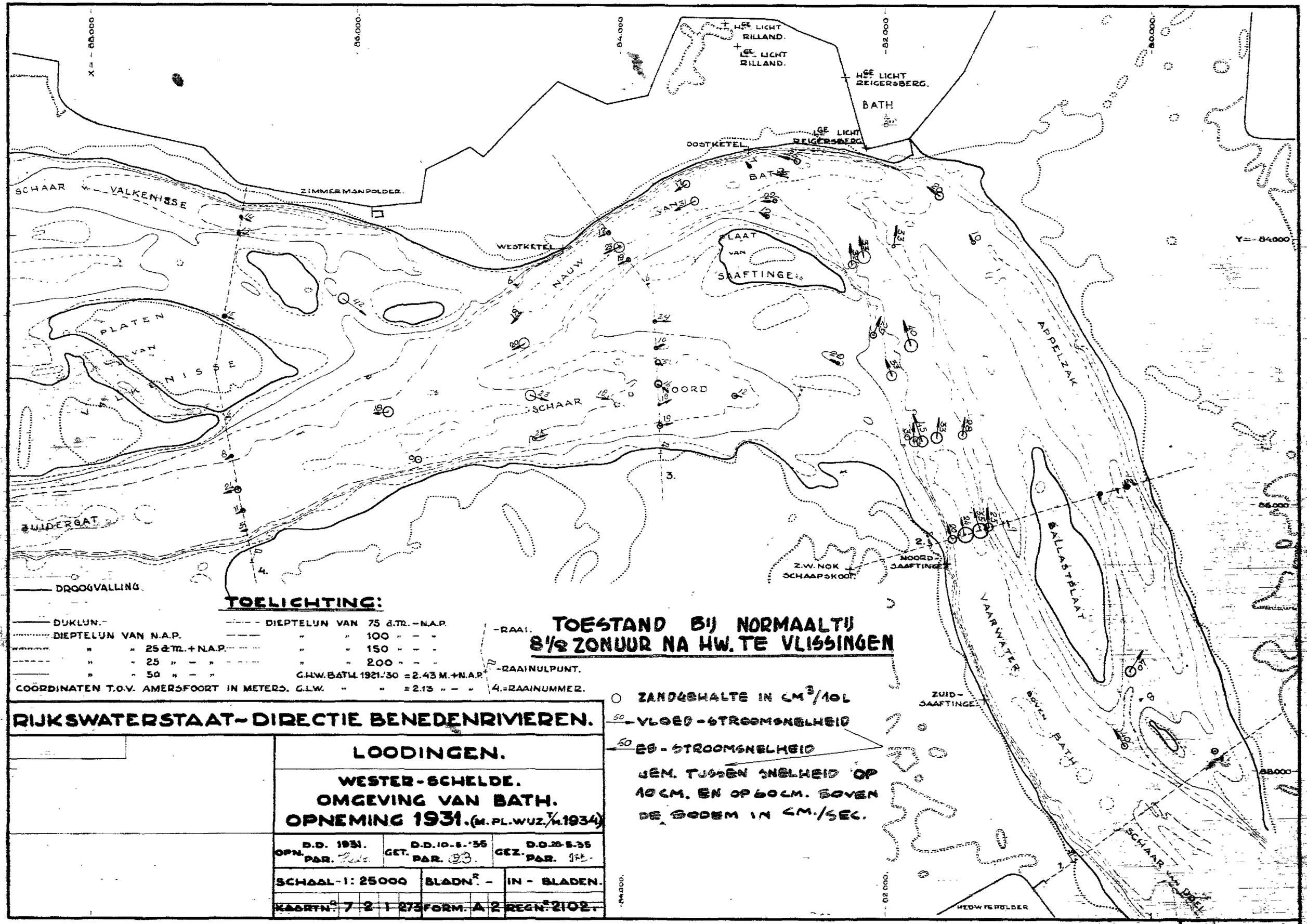
X = 88.000
86.000
84.000
82.000
80.000
Y = 84.000
86.000
88.000
HGE LICHT RILLAND.
LGE LICHT RILLAND.
HGE LICHT REIGERSBERG.
BATH
LGE LICHT REIGERSBERG.
OOSTKETEL
SCHAAR VALKENISSE
ZIMMERMANPOLDER.
WESTKETEL
NAUW VAN
BAT
PLAAT VAN SAAFTINGE
PLATEN VAN NISSE
SCHAAR NOORD
APPELZAK
ZUIDERGAT
BALLASTPLAAT
Z.W. NOK SCHAAPSKOOT.
NOORD-SAAFTINGE
VAARWATER BOVEN BATH
ZUID-SAAFTINGE
SCHAAR VAN DOEL
HEDWIGPOLDER
DROOGVALLING.
DUKLUN.
DIEPTELUN VAN N.A.P.
" " 25 cm. + N.A.P.
" " 25 " − "
" " 50 " − "
DIEPTELUN VAN 75 cm. − N.A.P.
" " 100 " − "
" " 150 " − "
" " 200 " − "
G.H.W. BATH 1921/30 = 2.43 M. + N.A.P.
G.L.W. " " = 2.13 " − "
COORDINATEN T.O.V. AMERSFOORT IN METERS.
−RAAI.
−RAAINULPUNT.
4.=RAAINUMMER.
ZANDGEHALTE IN GM³/10L
50 VLOED-STROOMSNELHEID
50 EB-STROOMSNELHEID
GEM. TUSSEN SNELHEID OP 10 CM. EN OP 60 CM. BOVEN DE BODEM IN CM./SEC.
RIJKSWATERSTAAT − DIRECTIE BENEDENRIVIEREN.
LOODINGEN.
WESTER-SCHELDE.
OMGEVING VAN BATH.
OPNEMING 1931. (M. PL. WUZ. 7/4.1934)
OPN. D.D. 1931. PAR.
GET. D.D. 10.5.'35 PAR.
GEZ. D.D. 28.5.35 PAR.
SCHAAL 1: 25000
BLADNR. −
IN − BLADEN.
KAARTNR. 7 2 1 275
FORM. A 2
REGNR. 2102.
A2 35.51

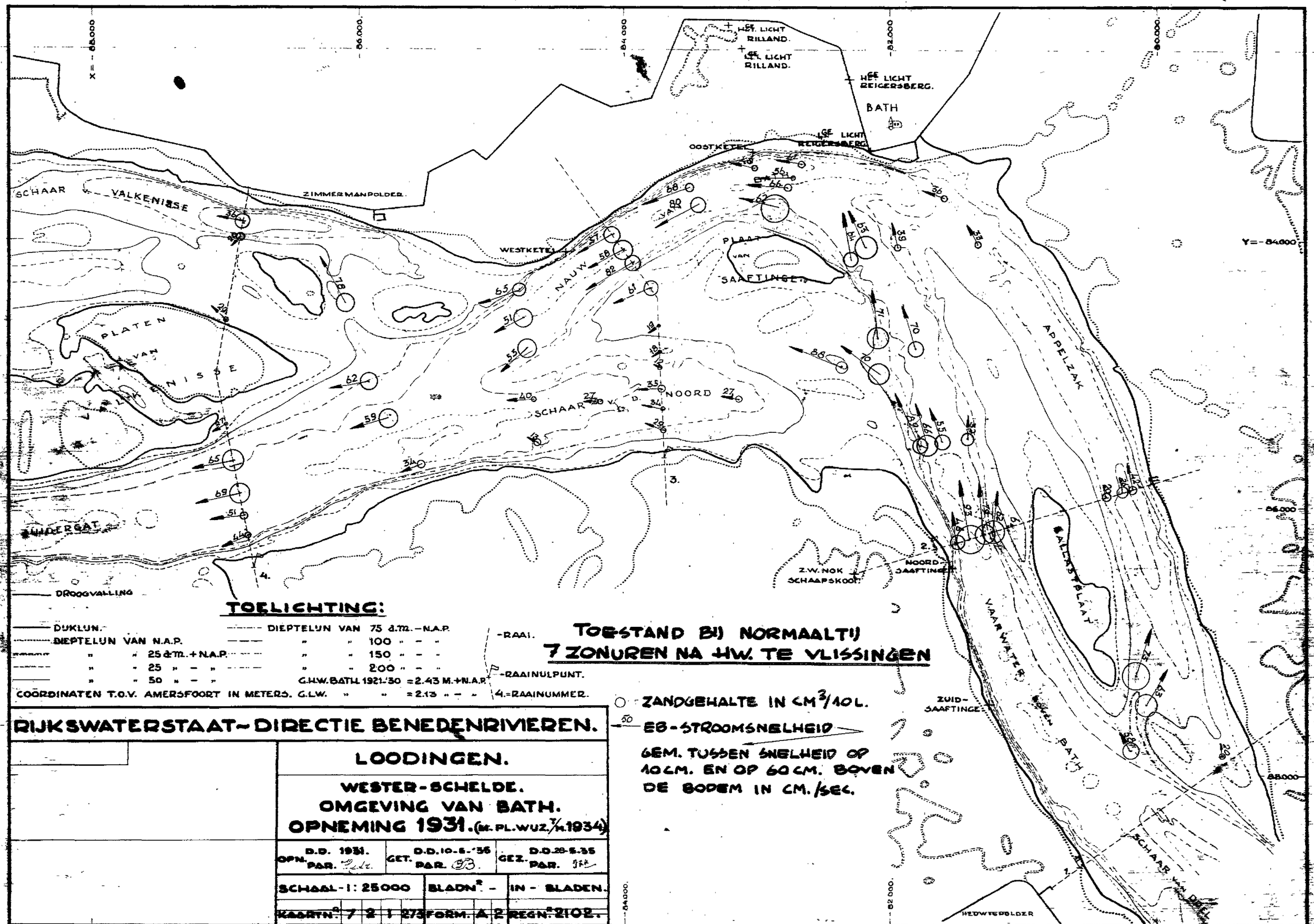
X = -88.000
-86.000
-84.000
-82.000
-80.000
Y = -84.000
-86.000
-88.000
HEF LICHT RILLAND.
LEF LICHT RILLAND.
HEF LICHT REIGERSBERG.
LEF LICHT REIGERSBERG.
BATH
OOSTKETEL
WESTKETEL
ZIMMERMANPOLDER.
SCHAAR VALKENISSE
PLATEN VAN NISSE
NAUW VAN
PLAAT VAN SAAFTINGE
SCHAAR V. D. NOORD
APPELZAK
BALLASTPLAAT
VAARWATER
BATH
SCHAAR VAN DOW
ZUIDER GAT
Z.W. NOK SCHAAPSKOOT
NOORD-SAAFTINGE
ZUID-SAAFTINGE
HEDWIGEPOLDER
DROOGVALLING
TOELICHTING:
DUKLUN.
DIEPTELUN VAN N.A.P.
" " 25 d.m. + N.A.P.
" " 25 " - "
" " 50 " - "
DIEPTELUN VAN 75 d.m. - N.A.P.
" " 100 " - "
" " 150 " - "
" " 200 " - "
G.H.W. BATH 1921-'30 = 2.43 M. + N.A.P.
G.L.W. " " = 2.13 " - "
COORDINATEN T.O.V. AMERSFOORT IN METERS.
-RAAI.
-RAAINULPUNT.
4.=RAAINUMMER.
TOESTAND BIJ NORMAALTIJ
7 ZONUREN NA HW. TE VLISSINGEN
ZANDGEHALTE IN CM³/10 L.
50 EB-STROOMSNELHEID
GEM. TUSSEN SNELHEID OP 10 CM. EN OP 60 CM. BOVEN DE BODEM IN CM./SEC.
RIJKSWATERSTAAT - DIRECTIE BENEDENRIVIEREN.
LOODINGEN.
WESTER-SCHELDE.
OMGEVING VAN BATH.
OPNEMING 1931. (M. PL. WUZ. 7/11 1934)
OPN. D.D. 1931. PAR.
GET. D.D. 10-5-'35 PAR.
GEZ. D.D. 28-5-35 PAR.
SCHAAL - 1: 25000
BLADN.° -
IN - BLADEN.
KAARTN.° 7 2 1 273
FORM. A 2
REGN.° 2102.
A2 36.91

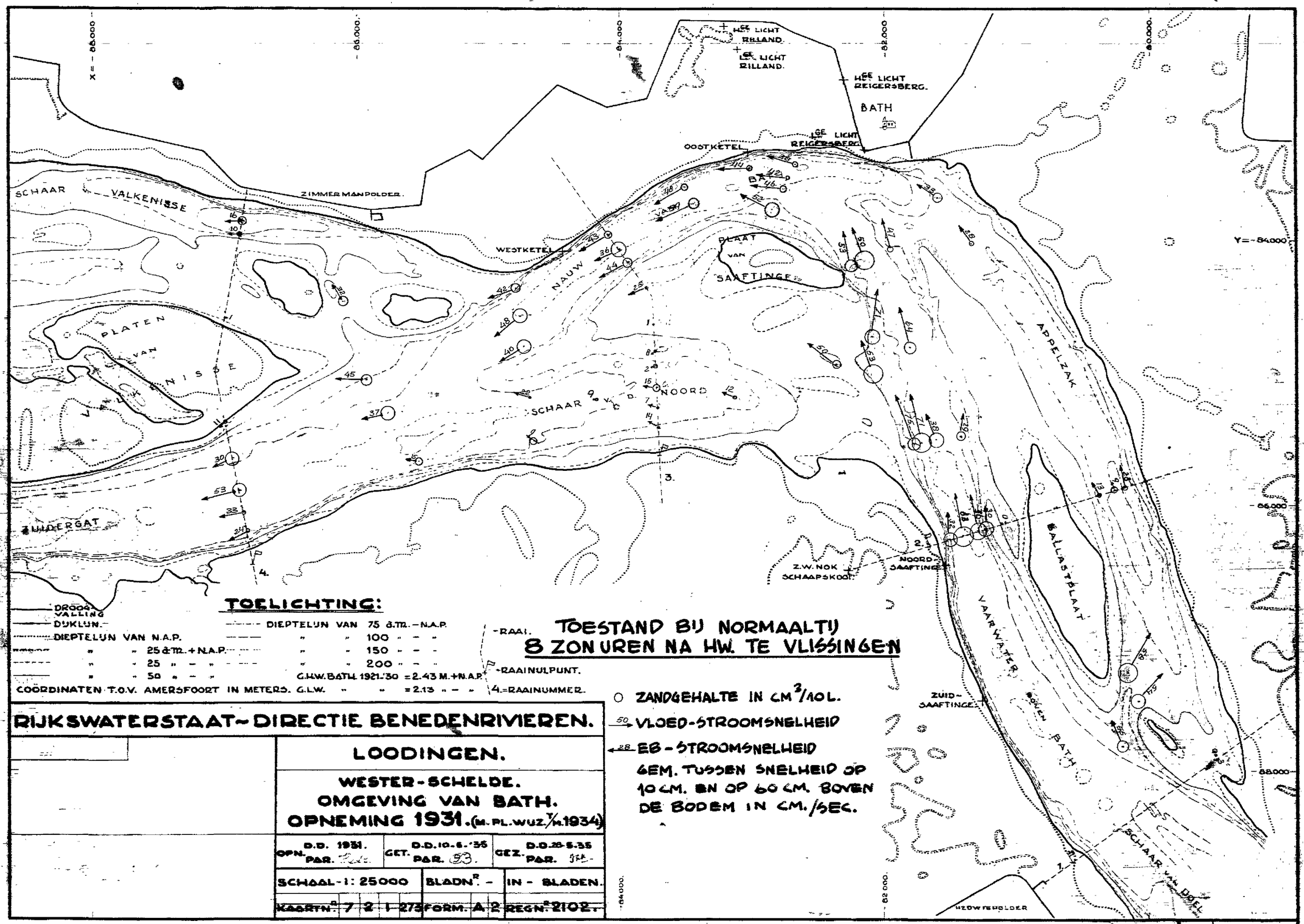
X = - 88.000
- 86.000
- 84.000
- 82.000
- 80.000
Y = - 84.000
- 86.000
- 88.000
- 84.000
- 82.000
HSE LICHT RILLAND.
LSE LICHT RILLAND.
HSE LICHT REIGERSBERG.
BATH
LSE LICHT REIGERSBERG.
OOSTKETEL
WESTKETEL
SCHAAR VALKENISSE
ZIMMERMANPOLDER.
PLATEN VAN NISSE
ZUIDERGAT
NAUW VAN BATH
PLAAT VAN SAAFTINGE
SCHAAR VAN NOORD
APPELZAK
BALLASTPLAAT
VAARWATER BOVEN BATH
SCHAAR VAN DOEL
Z.W. NOK SCHAAPSKOOT
NOORD-SAAFTINGE
ZUID-SAAFTINGE
HEDWIGEPOLDER
TOELICHTING:
DROOGVALLING
DUKLUN.
DIEPTELUN VAN N.A.P.
" " 25 d.m. + N.A.P.
" " 25 " - "
" " 50 " - "
DIEPTELUN VAN 75 d.m. - N.A.P.
" " 100 " - "
" " 150 " - "
" " 200 " - "
G.H.W. BATH 1921-'30 = 2.43 M. + N.A.P.
G.L.W. " " = 2.13 " - "
COORDINATEN T.O.V. AMERSFOORT IN METERS.
- RAAI.
- RAAINULPUNT.
4. = RAAINUMMER.
TOESTAND BIJ NORMAALTIJ
8 ZONUREN NA HW. TE VLISSINGEN
○ ZANDGEHALTE IN CM³/10 L.
50 → VLOED-STROOMSNELHEID
← 28 EB-STROOMSNELHEID
GEM. TUSSEN SNELHEID OP 10 CM. EN OP 60 CM. BOVEN DE BODEM IN CM./SEC.
RIJKSWATERSTAAT ~ DIRECTIE BENEDENRIVIEREN.
LOODINGEN.
WESTER-SCHELDE.
OMGEVING VAN BATH.
OPNEMING 1931. (M. PL. WUZ. 1/4. 1934)
OPN. D.D. 1931. PAR.
GET. D.D. 10-6-'35 PAR.
GEZ. D.D. 28-5-35 PAR.
SCHAAL - 1: 25000
BLADN.R. -
IN - BLADEN.
KAARTN.R. 7 2 1 273
FORM. A 2
REGN.R. 2102.

A2 35.51

(THEORETISCH)AFGELEGDE WEG

MET

RESTANTKAART

MAART 1938 BIJLAGE 27.

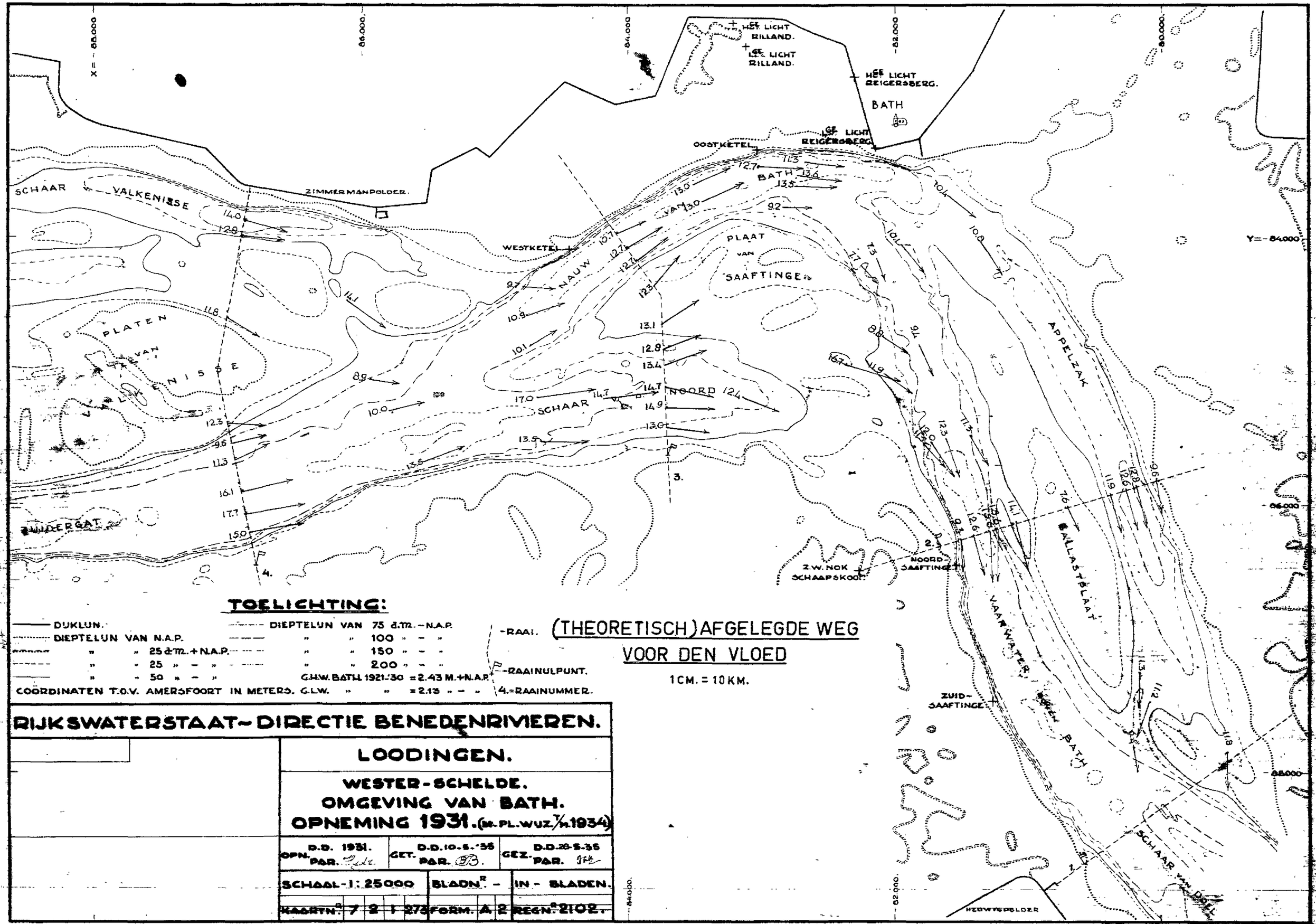

TOELICHTING:

——— DUKLUN.	——— DIEPTELUN VAN 75 d.M. - N.A.P.
····· DIEPTELUN VAN N.A.P.	——— " " 100 " - "
····· " " 25 d.M. + N.A.P.	——— " " 150 " - "
····· " " 25 " - "	——— " " 200 " - "
····· " " 50 " - "	G.H.W. BATH 1921/30 = 2.43 M. + N.A.P.
COORDINATEN T.O.V. AMERSFOORT IN METERS.	G.L.W. " " = 2.13 " - "

-RAAI.

-RAAINULPUNT.

4.=RAAINUMMER.

(THEORETISCH) AFGELEGDE WEG VOOR DEN VLOED

1 CM. = 10 KM.

RIJKSWATERSTAAT - DIRECTIE BENEDENRIVIEREN.

LOODINGEN.

WESTER-SCHELDE.
OMGEVING VAN BATH.
OPNEMING 1931. (M. PL. WUZ. 7/11.1934)

OPN. D.D. 1931. PAR.	GET. D.D. 10-5-'35 PAR.	GEZ. D.D. 20-5-35 PAR.
SCHAAL 1:25000	BLADN.R -	IN - BLADEN.
KAARTN.R 7 2 1 273	FORM. A 2	REGN.R 2102.

A2 35.51

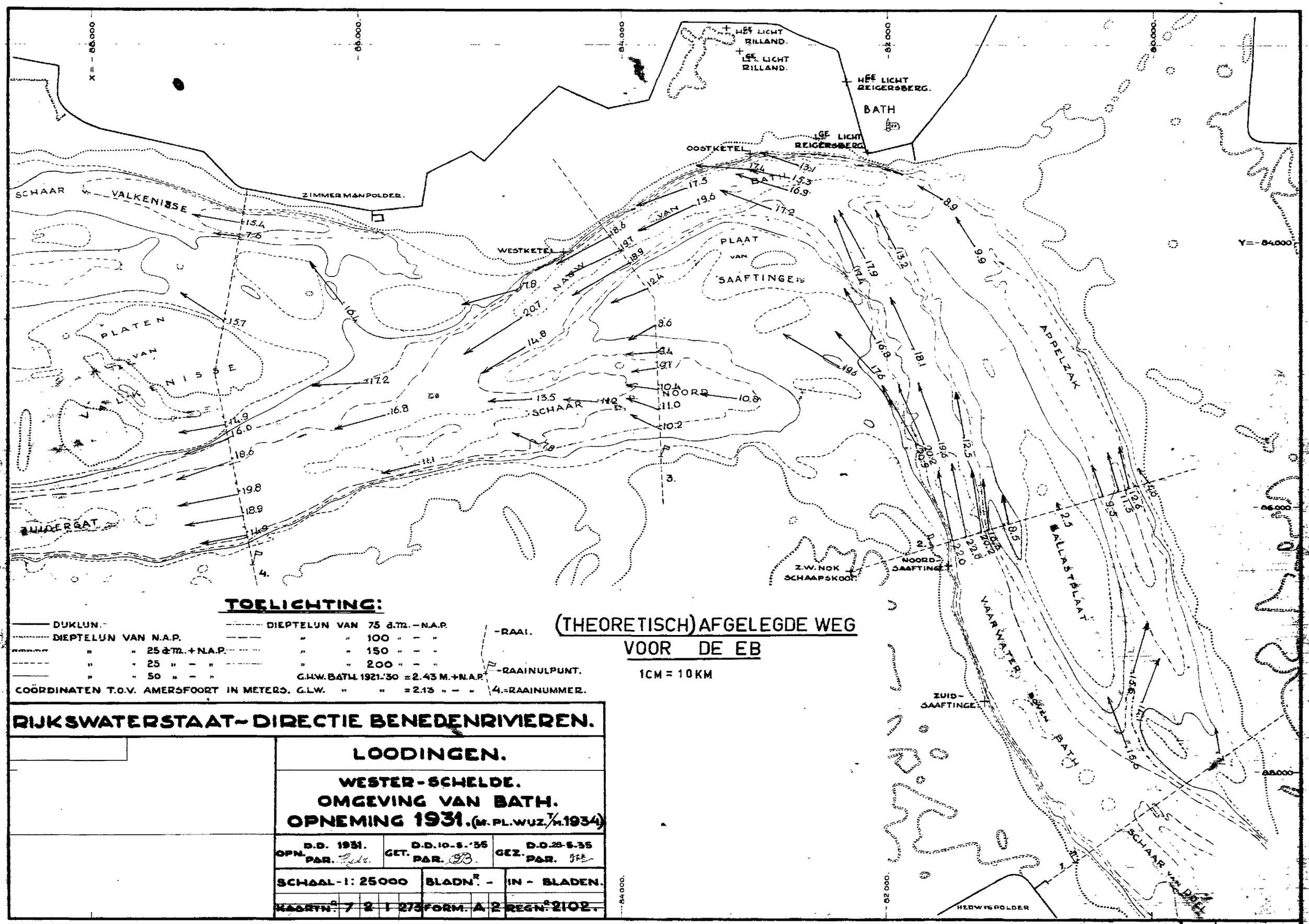

TOELICHTING:

DUKLUN.-	DIEPTELUN VAN 75 d.m. - N.A.P.
DIEPTELUN VAN N.A.P.	" " 100 " - "
" " 25 d.m. + N.A.P.	" " 150 " - "
" " 25 " - "	" " 200 " - "
" " 50 " - "	G.H.W. BATH 1921/30 = 2.43 M. + N.A.P.
COÖRDINATEN T.O.V. AMERSFOORT IN METERS.	G.L.W. " " = 2.13 " - "

-RAAI.
-RAAINULPUNT.
4.=RAAINUMMER.

(THEORETISCH) AFGELEGDE WEG VOOR DE EB

1CM = 10KM

RIJKSWATERSTAAT - DIRECTIE BENEDENRIVIEREN.

LOODINGEN.

WESTER-SCHELDE.
OMGEVING VAN BATH.
OPNEMING 1931. (M. PL. WUZ. 7/n. 1934)

OPN. D.D. 1931. PAR. Pdr.	GET. D.D. 10-5-'35 PAR. GB.	GEZ. D.D. 28-5-35 PAR. JHL
SCHAAL - 1: 25000	BLADN.R -	IN - BLADEN.
KAARTN.R 7 2 1 273	FORM. A 2	REGN.R 2102.

A2 35.51

GEM.STROOMSNELHEID

MET

RESTANTKAART

MAART 1938 BIJLAGE 26.

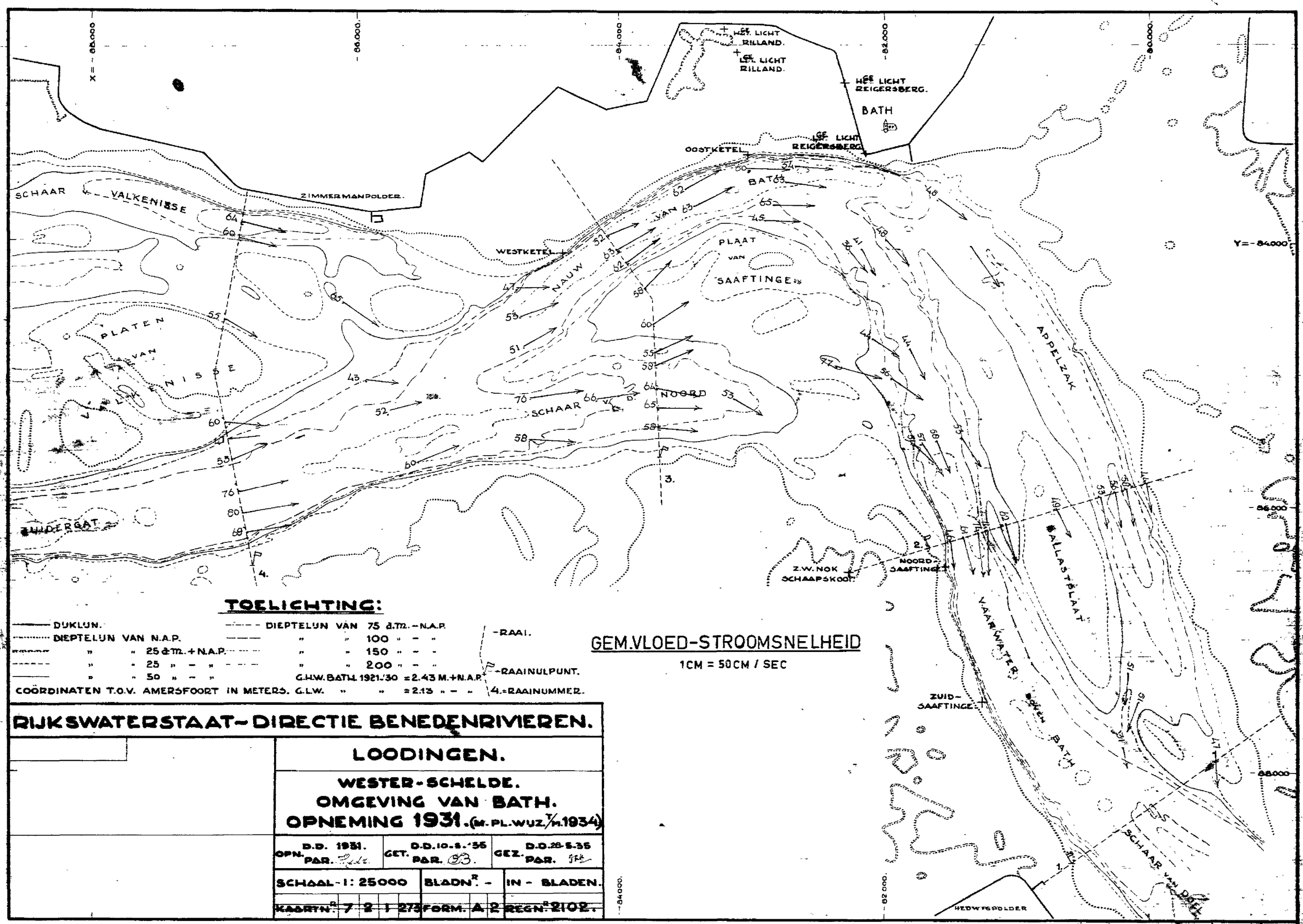

TOELICHTING:

DUKLUN.
DIEPTELUN VAN N.A.P.
" " 25 & m. + N.A.P.
" " 25 " - "
" " 50 " - "
DIEPTELUN VAN 75 d.m. - N.A.P.
" " 100 " - "
" " 150 " - "
" " 200 " - "
G.H.W. BATH 1921./30 = 2.43 M. + N.A.P.
COORDINATEN T.O.V. AMERSFOORT IN METERS. G.L.W. " " = 2.13 " - "
- RAAI.
- RAAINULPUNT.
4. = RAAINUMMER.

GEM. VLOED-STROOMSNELHEID

1 CM = 50 CM / SEC

RIJKSWATERSTAAT - DIRECTIE BENEDENRIVIEREN.

LOODINGEN.

WESTER-SCHELDE.
OMGEVING VAN BATH.
OPNEMING 1931. (M. PL. WUZ. 7/n. 1934)

OPN. D.D. 1931. PAR. Pedr.	GET. D.D. 10.-5.-'35 PAR. B.	GEZ. D.D. 28-5-35 PAR. [illegible]
SCHAAL - 1 : 25000	BLADNR. -	IN - BLADEN.
KAARTNR. 7 2 1 273	FORM. A 2	REGNR. 2102.

A2 35.51

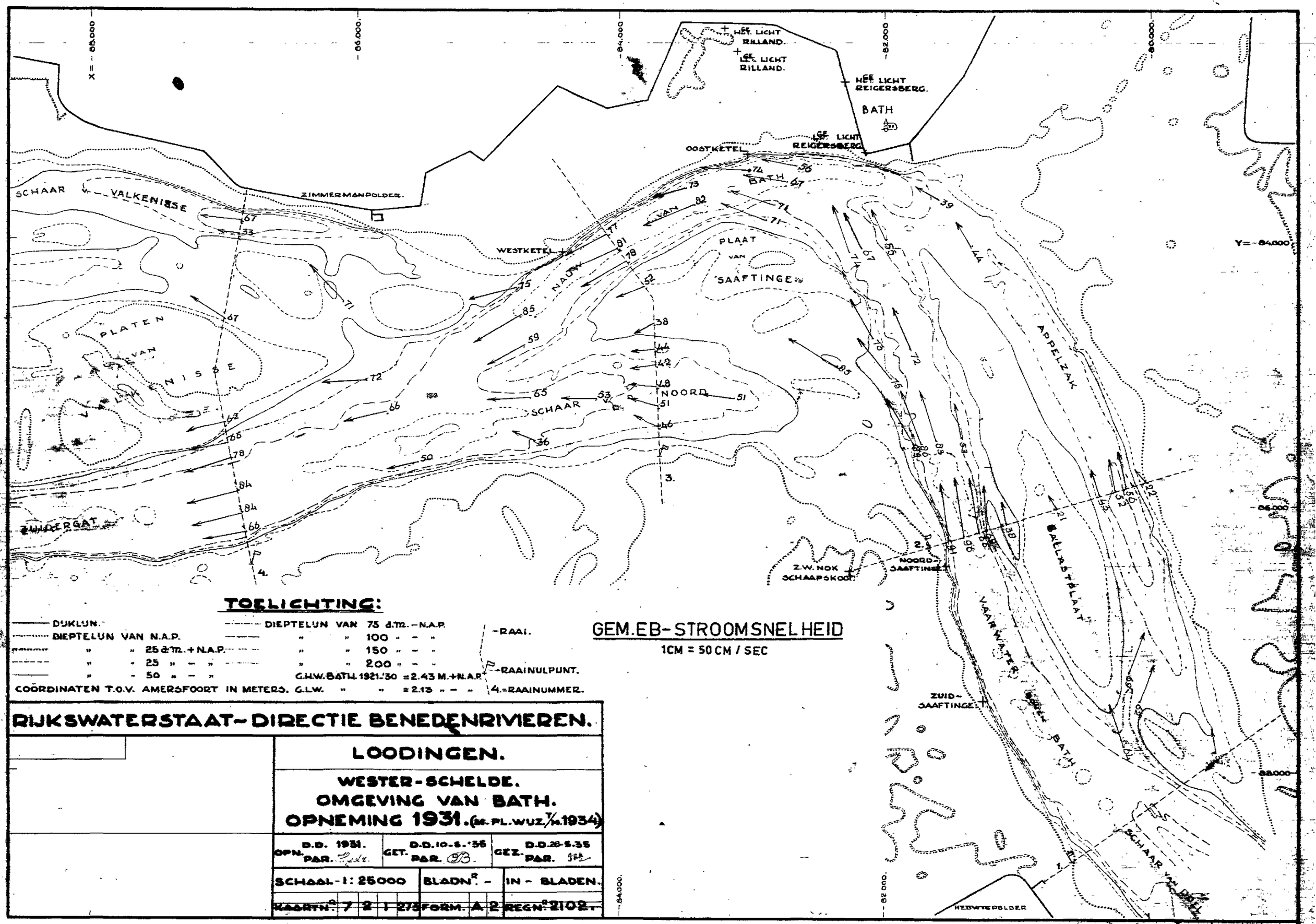

TOELICHTING:

DUKLUN.
DIEPTELUN VAN N.A.P.
" " 25 d.m. + N.A.P.
" " 25 " — "
" " 50 " — "
COORDINATEN T.O.V. AMERSFOORT IN METERS.

DIEPTELUN VAN 75 d.m. — N.A.P.
" " 100 " — "
" " 150 " — "
" " 200 " — "
G.H.W. BATH 1921/30 = 2.43 M. + N.A.P.
G.L.W. " " = 2.13 " — "

—RAAI.
—RAAINULPUNT.
4.=RAAINUMMER.

GEM. EB-STROOMSNELHEID

1CM = 50 CM / SEC

RIJKSWATERSTAAT – DIRECTIE BENEDENRIVIEREN.

LOODINGEN.

WESTER-SCHELDE.
OMGEVING VAN BATH.
OPNEMING 1931. (M. PL. WUZ. 7/11. 1934)

OPN. D.D. 1931. PAR.	GET. D.D. 10-5-'36 PAR.	GEZ. D.D. 28-5-35 PAR.
SCHAAL 1: 25000	BLADN.R. –	IN – BLADEN.
KAARTN.R. 7 2 1 273	FORM. A 2	REGN.R. 2102.

A2 | 35.51

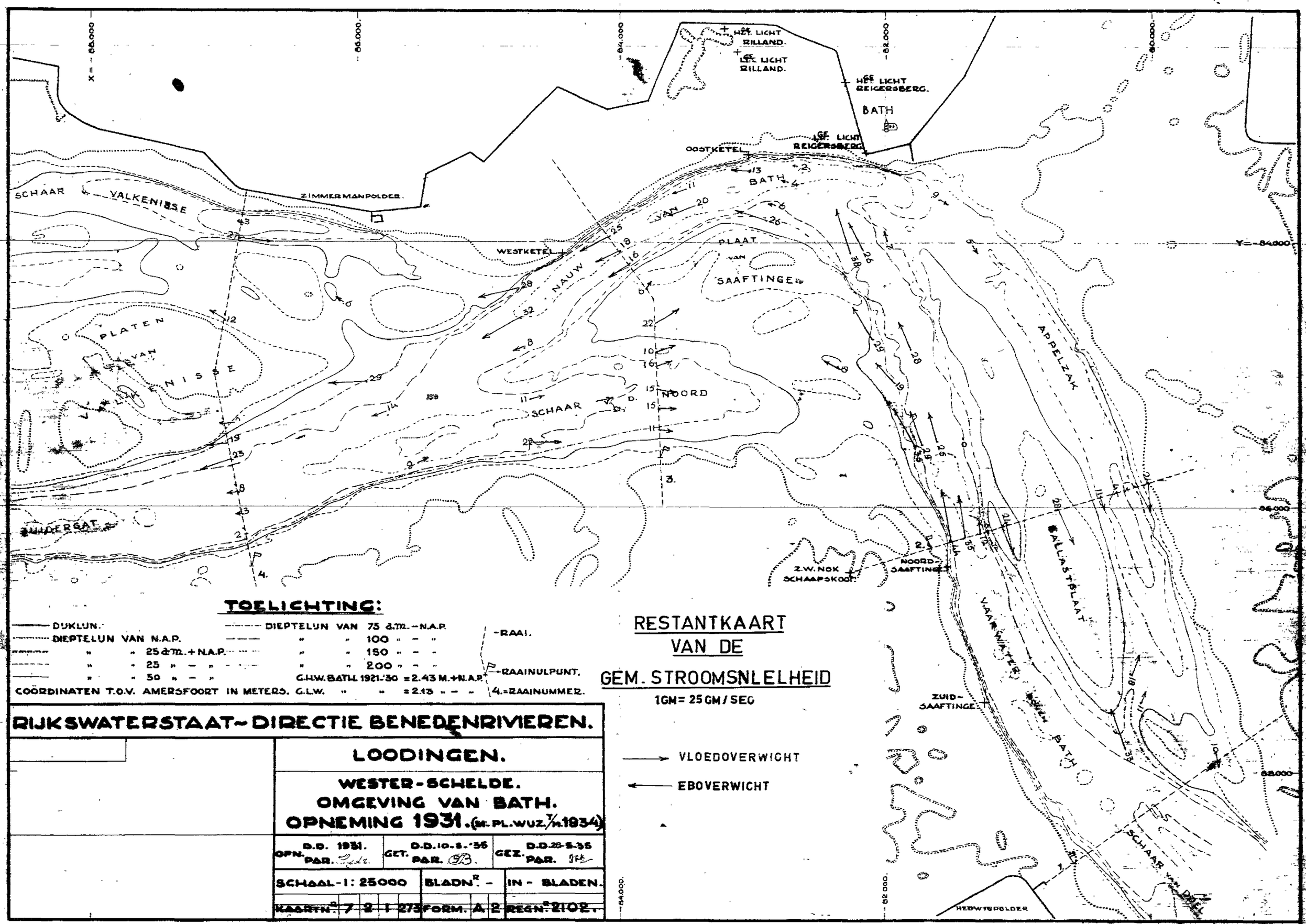
X = - 86.000
- 86.000
- 84.000
- 82.000
- 80.000
Y = - 84.000
- 86.000
- 82.000
- 54.000
HEF LICHT RILLAND.
LEF LICHT RILLAND.
HEF LICHT REIGERSBERG.
BATH
LEF LICHT REIGERSBERG.
OOSTKETEL
ZIMMERMANPOLDER.
SCHAAR VALKENISSE
WESTKETEL
NAUW VAN BATH
PLAAT VAN SAAFTINGE
PLATEN VAN VALKENISSE
SCHAAR NOORD
APPELZAK
BALLASTPLAAT
VAARWATER BATH
SCHAAR VAN DOEL
ZUIDERGAT
Z.W. NOK SCHAAPSKOOT
NOORD-SAAFTINGE
ZUID-SAAFTINGE
HEDWIGPOLDER
TOELICHTING:
DUKLUN.
DIEPTELUN VAN N.A.P.
" " 25 d.m. + N.A.P.
" " 25 " - "
" " 50 " - "
DIEPTELUN VAN 75 d.m. - N.A.P.
" " 100 " - "
" " 150 " - "
" " 200 " - "
G.H.W. BATH 1921/30 = 2.43 M. + N.A.P.
G.L.W. " " = 2.13 " - "
COORDINATEN T.O.V. AMERSFOORT IN METERS.
- RAAI.
P - RAAINULPUNT.
4. = RAAINUMMER.
RESTANTKAART VAN DE GEM. STROOMSNLELHEID
1GM = 25 GM/SEC
VLOEDOVERWICHT
EBOVERWICHT
RIJKSWATERSTAAT - DIRECTIE BENEDENRIVIEREN.
LOODINGEN.
WESTER-SCHELDE.
OMGEVING VAN BATH.
OPNEMING 1931. (M. PL. WUZ. 7/n. 1934)
OPN. D.D. 1931. PAR. Gedr.
GET. D.D. 10-5-'36 PAR. GB.
GEZ. D.D. 28-5-35 PAR. Jtk.
SCHAAL - 1: 25000
BLADN.R - IN - BLADEN.
KAARTN.R 7 2 1 273
FORM. A. 2
REGN.R 2102.
A2 36.51

TIJDEN VAN STROOMKENTERING

MAART 1938 BIJLAGE 25.

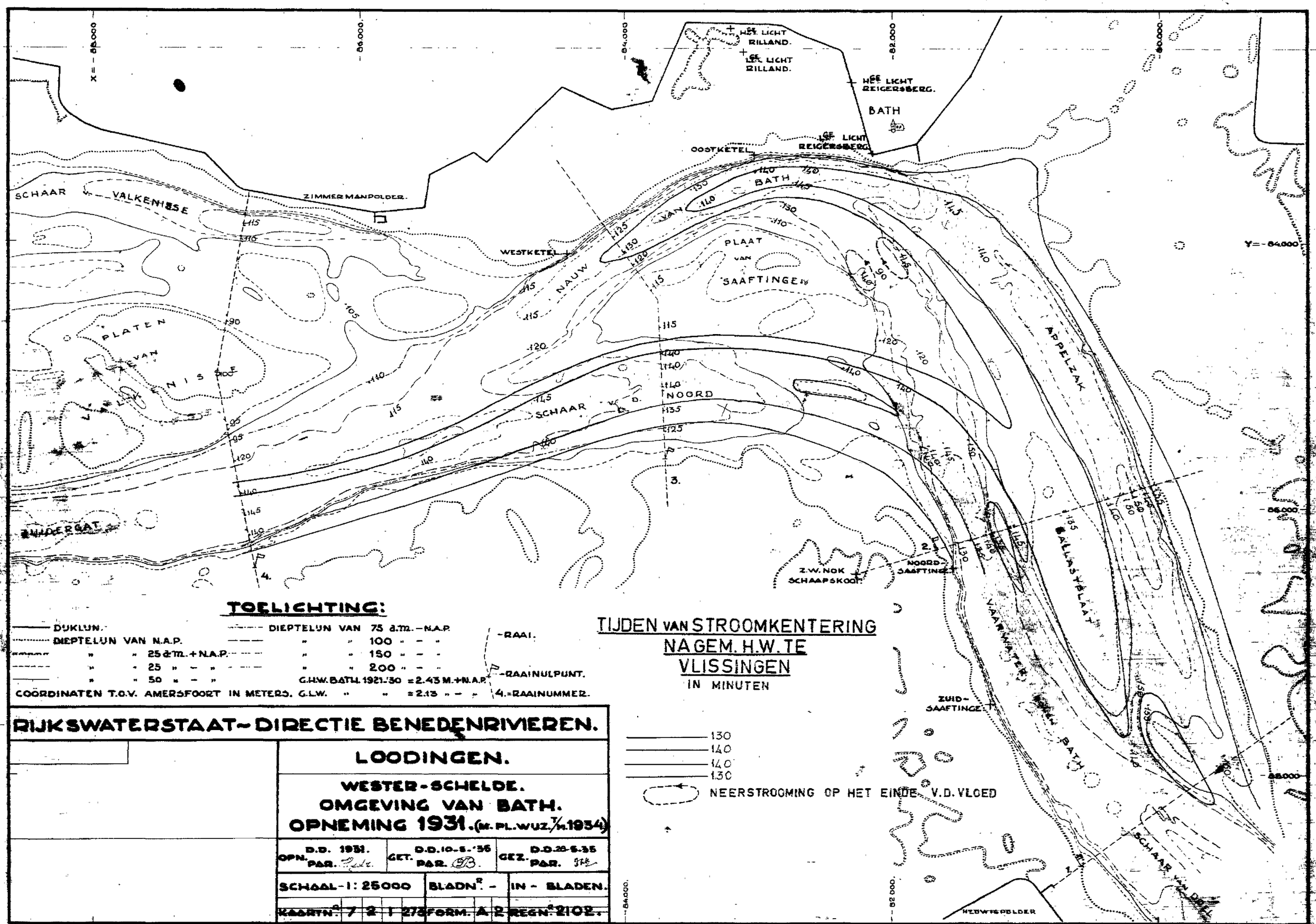
X = -88.000
-86.000
-84.000
-82.000
-80.000
Y = -84.000
-86.000
-88.000
HET. LICHT RILLAND.
LT. LICHT RILLAND.
HET. LICHT REIGERSBERG.
BATH
LT. LICHT REIGERSBERG.
OOSTKETEL
ZIMMERMANPOLDER.
SCHAAR VALKENISSE
WESTKETEL
NAUW VAN BATH
PLAAT VAN SAAFTINGE
PLATEN VAN VALKENISSE
APPELZAK
SCHAAR V.D. NOORD
ZUIDERGAT
BALLASTPLAAT
VAARWATER BATH
Z.W. NOK SCHAAPSKOOT
NOORD-SAAFTINGE
ZUID-SAAFTINGE
SCHAAR VAN DOW
HEDWIGEPOLDER
TOELICHTING:
DUKLUN.
DIEPTELUN VAN N.A.P.
" " 25 d.m. + N.A.P.
" " 25 " - "
" " 50 " - "
DIEPTELUN VAN 75 d.m. - N.A.P.
" " 100 " - "
" " 150 " - "
" " 200 " - "
G.H.W. BATH 1921-'30 = 2.43 M. + N.A.P.
COORDINATEN T.O.V. AMERSFOORT IN METERS. G.L.W. " " = 2.13 " - "
-RAAI.
-RAAINULPUNT.
4.-RAAINUMMER.
TIJDEN VAN STROOMKENTERING
NAGEM. H.W. TE
VLISSINGEN
IN MINUTEN
130
140
140
130
NEERSTROOMING OP HET EINDE V.D. VLOED
RIJKSWATERSTAAT - DIRECTIE BENEDENRIVIEREN.
LOODINGEN.
WESTER-SCHELDE.
OMGEVING VAN BATH.
OPNEMING 1931. (M. PL. WUZ. 7/11.1934)
OPN. D.D. 1931. PAR.
GET. D.D. 10-5-'36 PAR.
GEZ. D.D. 28-5-35 PAR.
SCHAAL - 1: 25000
BLADN.R - IN - BLADEN.
KAARTN.R 7 2 1 273 FORM. A 2 REGN.R 2102.
A2 35.51

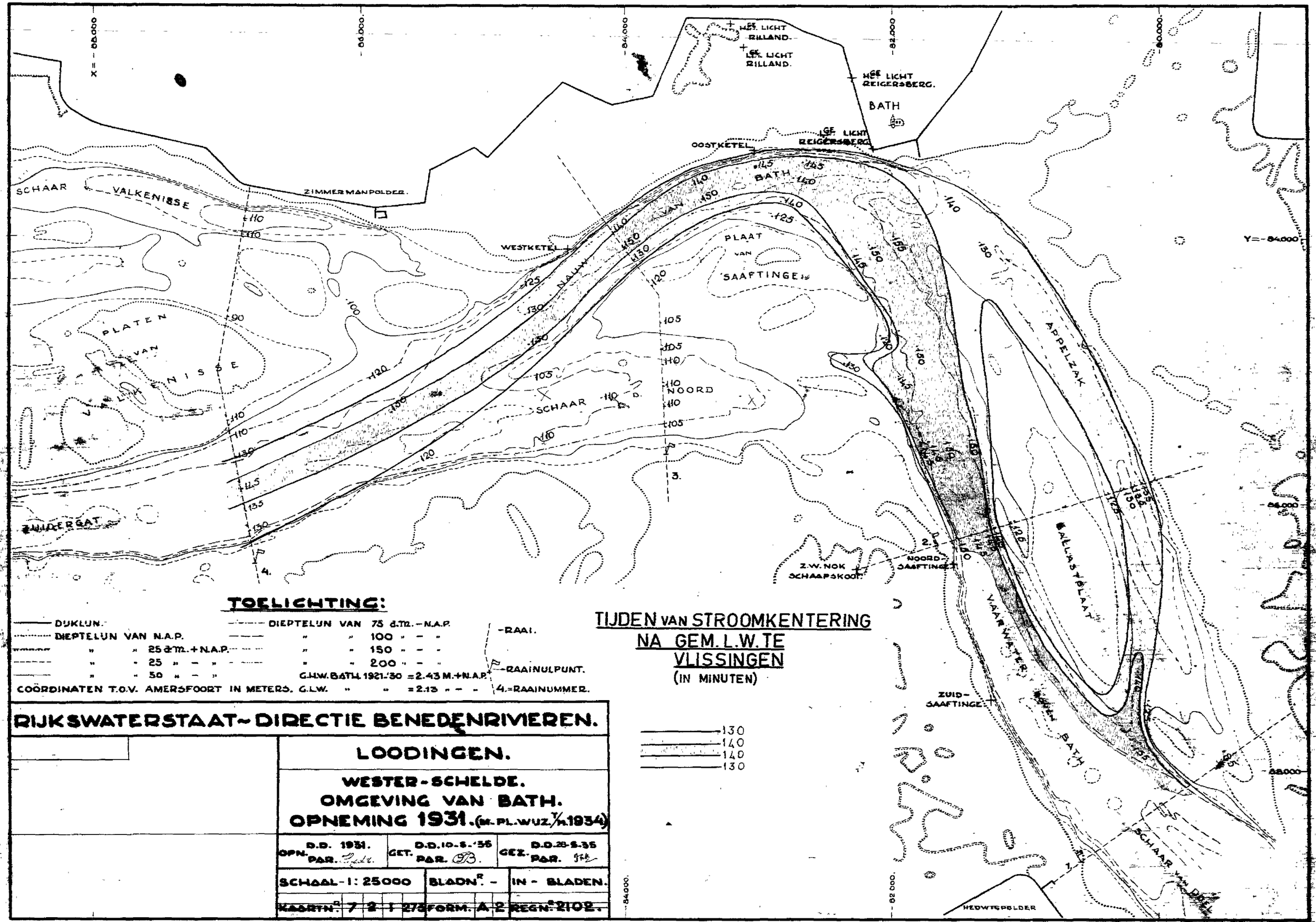
X = -88.000
-86.000
-84.000
-82.000
-80.000
Y = -84000
HEF. LICHT RILLAND.
LEF. LICHT RILLAND.
HEF. LICHT REIGERSBERG.
LEF. LICHT REIGERSBERG.
BATH
OOSTKETEL
WESTKETEL
ZIMMERMANPOLDER.
SCHAAR VALKENISSE
PLATEN VAN VALKENISSE
ZUIDERGAT
NAUW VAN BATH
PLAAT VAN SAAFTINGE
SCHAAR NOORD
APPELZAK
BALLASTPLAAT
VAARWATER VAN BATH
Z.W. NOK SCHAAPSKOOT
NOORD-SAAFTINGE
ZUID-SAAFTINGE
SCHAAR VAN DALE
HEDWIGSPOLDER
TOELICHTING:
DUKLUN.
DIEPTELUN VAN N.A.P.
" " 25 d.m. + N.A.P.
" " 25 " - " "
" " 50 " - "
DIEPTELUN VAN 75 d.m. - N.A.P.
" " 100 " - "
" " 150 " - "
" " 200 " - "
G.H.W. BATH 1921/30 = 2.43 M. + N.A.P.
G.L.W. " " = 2.13 " - "
COORDINATEN T.O.V. AMERSFOORT IN METERS.
-RAAI.
-RAAINULPUNT.
4.=RAAINUMMER.
TIJDEN VAN STROOMKENTERING
NA GEM. L.W. TE
VLISSINGEN
(IN MINUTEN)
130
140
140
130
RIJKSWATERSTAAT - DIRECTIE BENEDENRIVIEREN.
LOODINGEN.
WESTER-SCHELDE.
OMGEVING VAN BATH.
OPNEMING 1931. (M. PL. WUZ. V/h. 1934)
OPN. D.D. 1931. PAR.
GET. D.D. 10-5-'36 PAR.
GEZ. D.D. 28-5-35 PAR.
SCHAAL - 1: 25000
BLADN.R. -
IN - BLADEN.
KAARTN.R. 7 2 1 2/2
FORM. A 2
REGN.R. 2102.
A2
35.51

STROOMDUUR

MAART 1938

BIJLAGE 24..

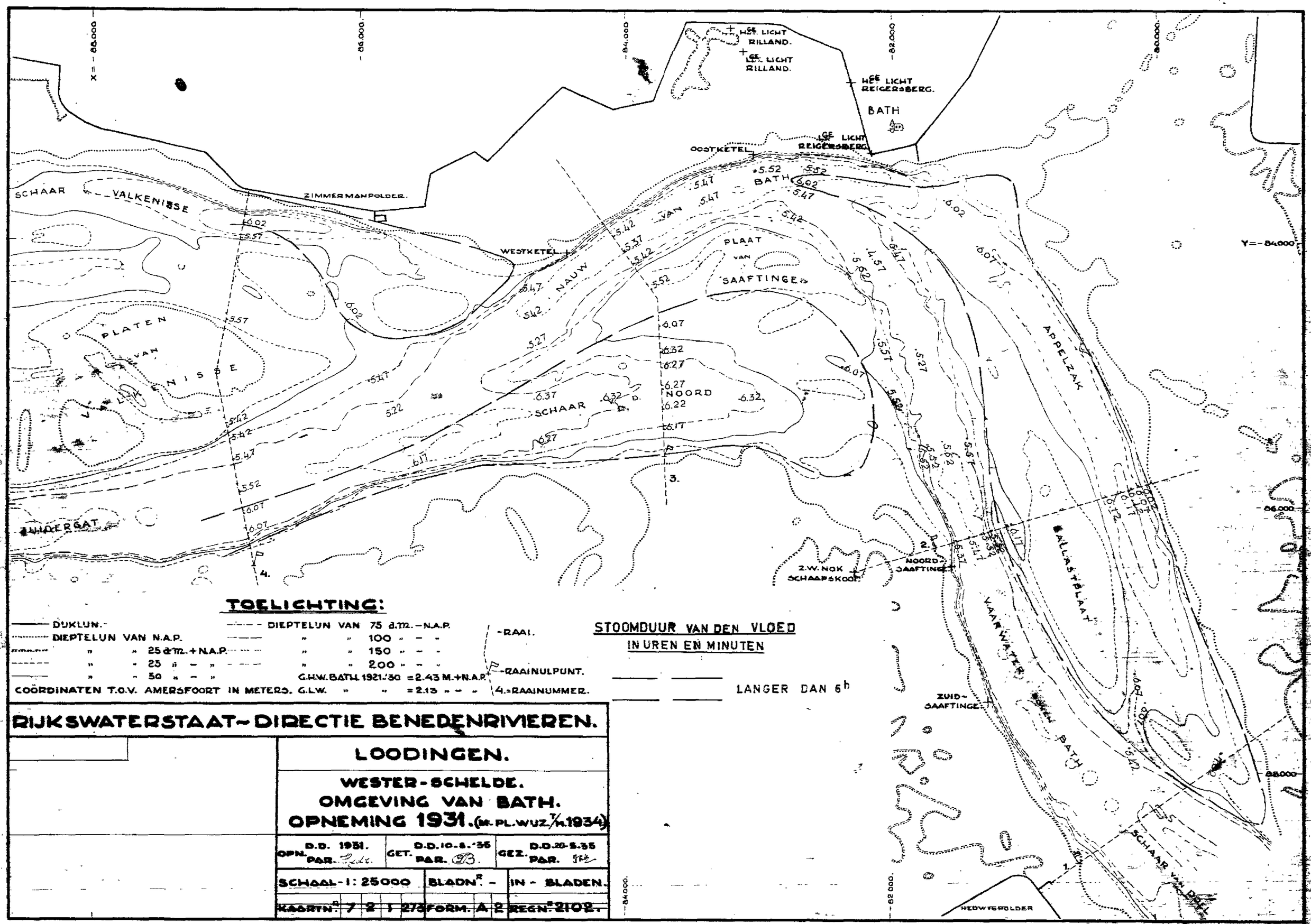

TOELICHTING:

——— DUKLUN.
····· DIEPTELUN VAN N.A.P.
— · — · — " " 25 d.m. + N.A.P.
— — — — " " 25 " - "
——— " " 50 " - "
— · · — · · — DIEPTELUN VAN 75 d.m. - N.A.P.
— — — " " 100 " - "
— · — · — " " 150 " - "
— · · — · · — " " 200 " - "
G.H.W. BATH 1921/30 = 2.43 M. + N.A.P.
COORDINATEN T.O.V. AMERSFOORT IN METERS. G.L.W. " " = 2.13 " - "

-RAAI.
-RAAINULPUNT.
4.=RAAINUMMER.

STOOMDUUR VAN DEN VLOED
IN UREN EN MINUTEN

——— ——— LANGER DAN 6h

RIJKSWATERSTAAT - DIRECTIE BENEDENRIVIEREN.

LOODINGEN.

WESTER-SCHELDE.
OMGEVING VAN BATH.
OPNEMING 1931. (M. PL. WUZ. T/M. 1934)

OPN. D.D. 1931. PAR.	GET. D.D. 10-5-'35 PAR.	GEZ. D.D. 28-5-35 PAR.
SCHAAL - 1: 25000	BLADN.R -	IN - BLADEN.
KAARTN.R 7 2 1 273	FORM. A 2	REGN.R 2102.

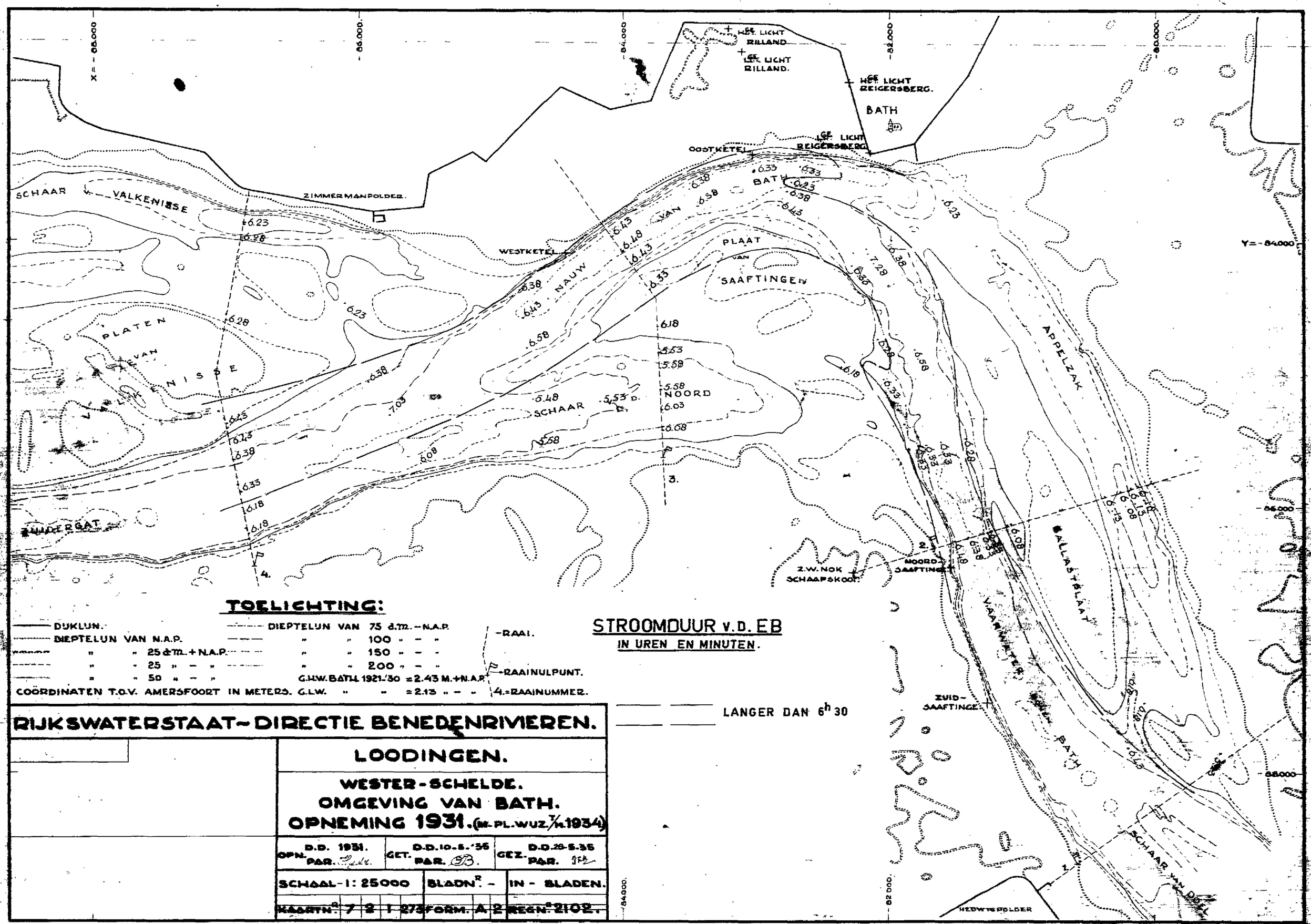

TOELICHTING:

DUKLUN.
DIEPTELUN VAN N.A.P.
" " 25 d.m. + N.A.P.
" " 25 " — "
" " 50 " — "
COORDINATEN T.O.V. AMERSFOORT IN METERS.

DIEPTELUN VAN 75 d.m. — N.A.P.
" " 100 " — "
" " 150 " — "
" " 200 " — "
G.H.W. BATH 1921/30 = 2.43 M. + N.A.P.
G.L.W. " " = 2.13 " — "

— RAAI.
— RAAINULPUNT.
4. = RAAINUMMER.

STROOMDUUR V.D. EB
IN UREN EN MINUTEN.

LANGER DAN 6^h 30

RIJKSWATERSTAAT — DIRECTIE BENEDENRIVIEREN.

LOODINGEN.

WESTER-SCHELDE.
OMGEVING VAN BATH.
OPNEMING 1931. (M. PL. WUZ. T/M. 1934)

OPN. D.D. 1931. PAR.	GET. D.D. 10-5-'35 PAR.	GEZ. D.D. 28-5-35 PAR.
SCHAAL - 1: 25000	BLADN.R -	IN - BLADEN.
KAARTN.R 7 2 1 273	FORM. A 2	REGN.R 2102.

A2 35.51

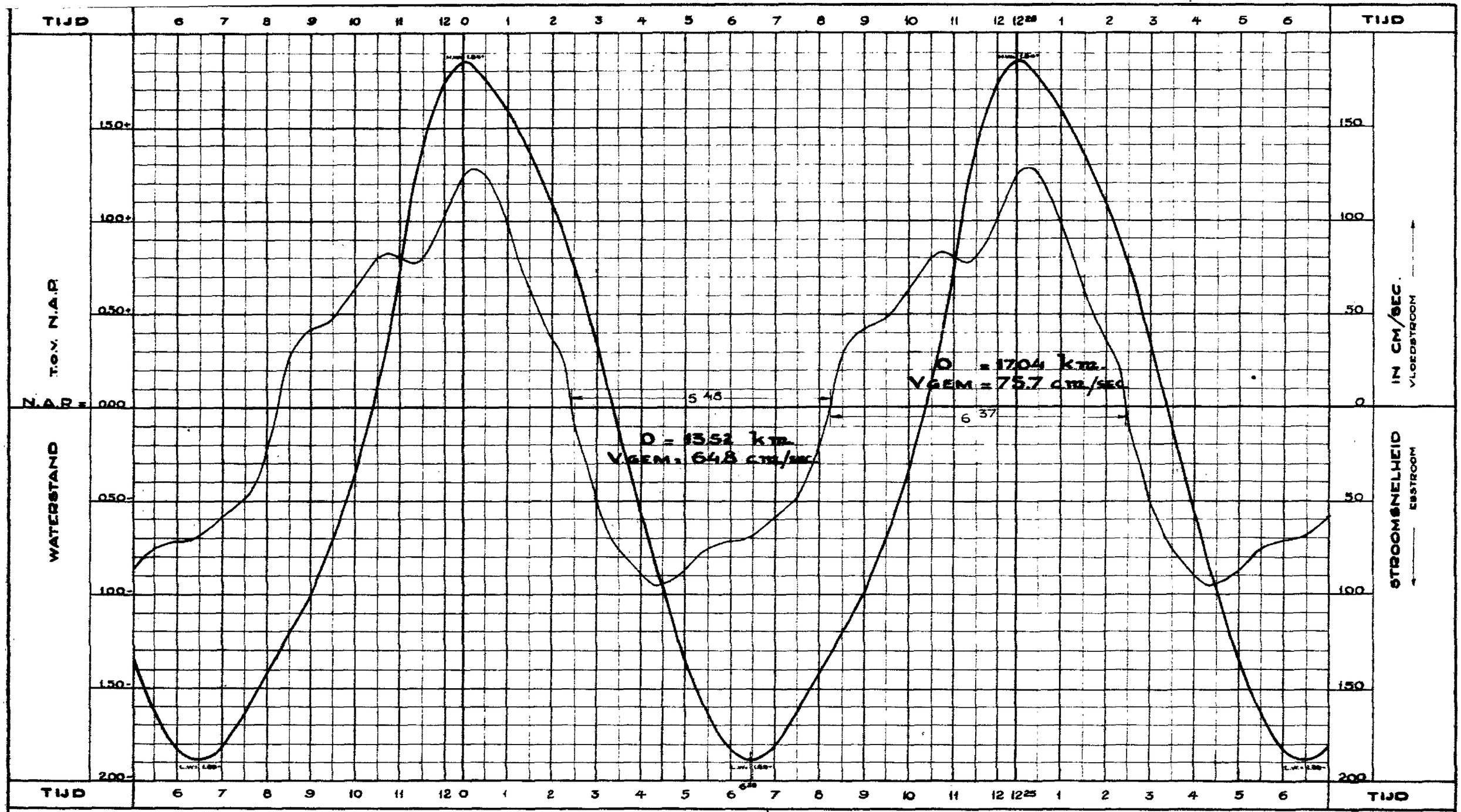

TOELICHTING:

MEETPUNT: SCHAAR v.d. NOORD № 49 RAAI: 3⁶/1025

COÖRDINATEN T.O.V. AMERSFOORT IN METERS.
X = - 84685.
Y = - 85170.

BODEM OP 14.00 M - N.A.P.

——— GEM. GETIJKROMME VLISSINGEN 1927.

——— KROMME, GEM. STROOMSNELHEID IN VERTICAAL MEETPUNT, BEPAALD UIT METINGEN OP 8 AUGUSTUS 1933

DOOR REKENKUNDIG MIDDELEN NA HERLEIDING VAN ELKE METING MET REDUCTIE - COËFFICIENTEN: VOOR DEN VLOEDSTROOM REDR.: 0.92
" " EBSTROOM " : 0.93⁵ 0.86⁵

GEM. STROOMRICHTING IN SEX. GRADEN T.O.V. W^EN NOORDEN { VOOR DEN VLOEDSTR. 80°
" " EBSTR. 265°

RIJKSWATERSTAAT - DIRECTIE BENEDENRIVIEREN

WATERWAARNEMINGEN

WESTER-SCHELDE STROOMMETINGEN 1933

GEM. STROOMKROMMEN

OPN. D.D. 1933 PAR.	GET. D.D. 28-8-35 PAR.	GEZ. D.D. 28-8-35 PAR. W.J.
SCHAAL ———	BLADNR. —	IN — BLADEN

35 130 | 12 | 35 130

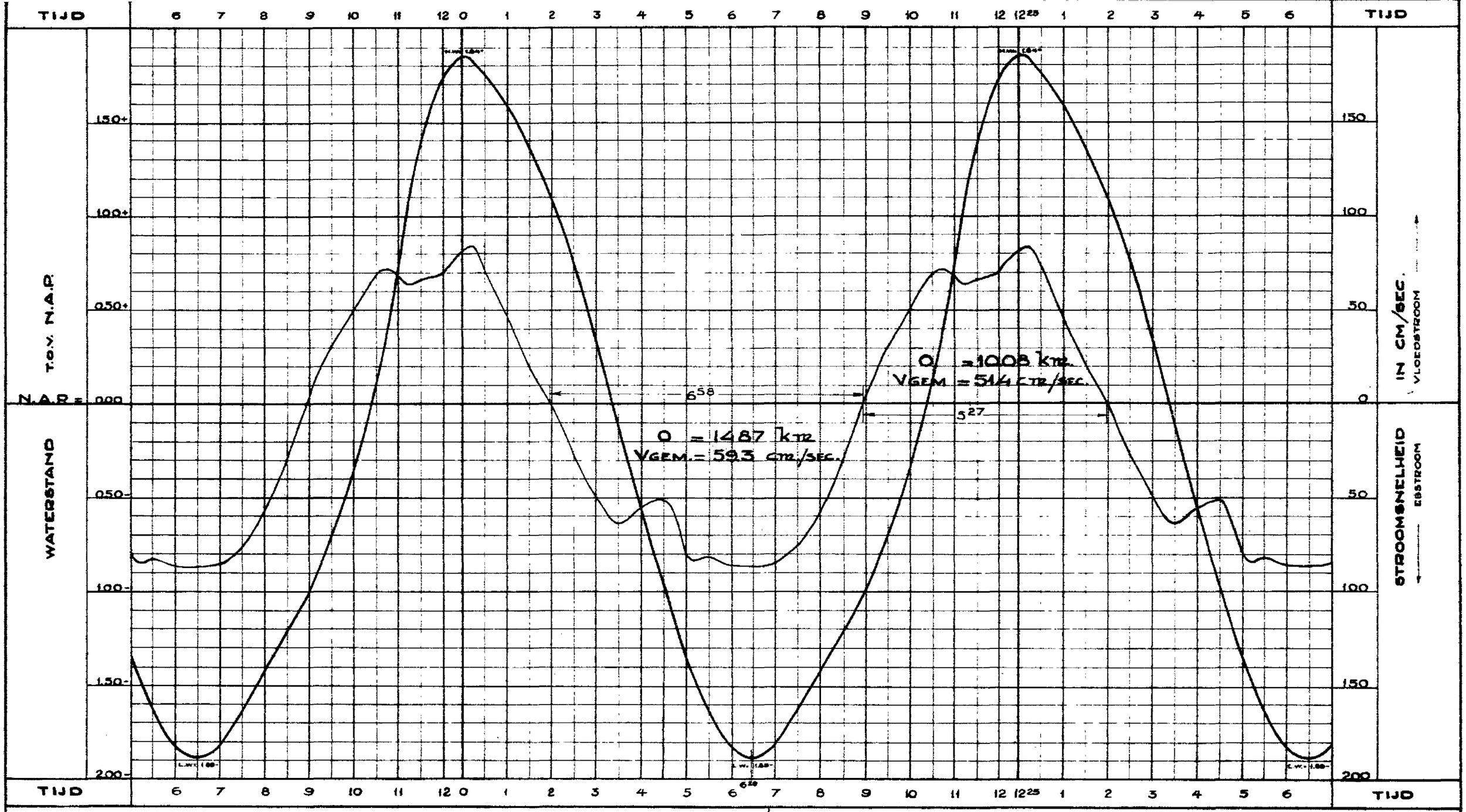

TOELICHTING:

MEETPUNT: NAUW.V. BATH **N°50** **RAAI:** 3B/1360

COÖRDINATEN T.O.V. AMERSFOORT IN METERS.
X = - 84725..
Y = - 84855..

BODEM OP 11.00 M - N A P

——— GEM. GETIJKROMME VLISSINGEN 1927

——— KROMME GEN **STROOMSNELHEID** IN VERTICAAL MEETPUNT, BEPAALD UIT METINGEN OP 29. JULI. 1933. ; 13. JUNI. 1934
DOOR REKENKUNDIG MIDDELEN NA HERLEIDING VAN ELKE METING MET REDUCTIE - COËFFICIENTEN: VOOR DEN VLOEDSTROOM RESP: 0.97, 0.99⁵, 0.99⁶
" " EBSTROOM " : 1.03 ; 0.99, 0.95⁵

GEM **STROOMRICHTING** IN SEX. GRADEN T.O.V. H.W."NOORDEN { VOOR DEN VLOEDSTR. 60°
" " EBSTR. 240°

RIJKSWATERSTAAT- DIRECTIE BENEDENRIVIEREN

WATERWAARNEMINGEN

WESTER-SCHELDE
STROOMMETINGEN 1933-34
GEM. STROOMKROMMEN

OPN. D.D. 1933-34 PAR.	CET. D.D. 28-11-35 PAR.	GEZ. D.D. 28-11-35 PAR. W.V.
SCHAAL ———	BLADNR. —	IN - BLADEN

35 131

A2 35.131

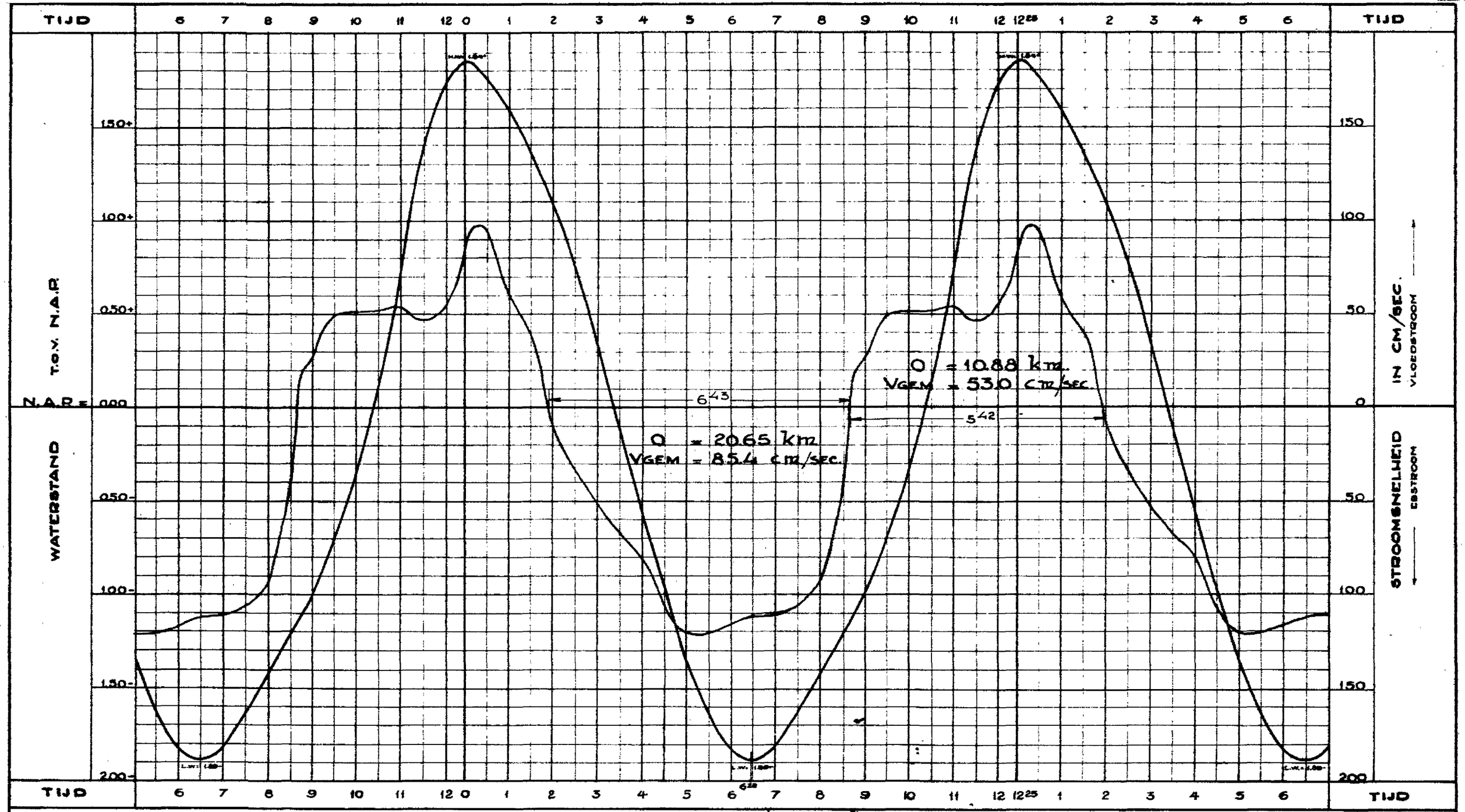

TOELICHTING:

MEETPUNT: NAUW V. BATH **№ 51.** **RAAI:** 3B/1650

COÖRDINATEN T.O.V. AMERSFOORT IN METERS.
X = - 84760
Y = - 84575

BODEM OP 15.50 M - N.A.P

——— GEM. GETIJKROMME VLISSINGEN 1927.

——— KROMME GEN. **STROOMSNELHEID** IN VERTICAAL MEETPUNT, BEPAALD UIT METINGEN OP 6 SEPTEMBER 1933 DOOR REKENKUNDIG MIDDELEN NA HERLEIDING VAN ELKE METING MET REDUCTIE - COËFFICIENTEN: VOOR DEN VLOEDSTROOM RESP.: 0.94
" " EBSTROOM " : 0.95 0.88

GEM **STROOMRICHTING** IN SEX. GRADEN T.O.V. H.W^E NOORDEN { VOOR DEN VLOEDSTR. 70°
" " EBSTR. 240°

RIJKSWATERSTAAT- DIRECTIE BENEDENRIVIEREN

WATERWAARNEMINGEN

WESTER-SCHELDE
STROOMMETINGEN 1933
GEM. STROOMKROMMEN

OPM. D.D. 1933 PAR.	GET. D.D. 28-8-35 PAR.	GEZ. D.D. 28-8-35 PAR.
SCHAAL ———	BLAD № —	IN - BLADEN

35.132 A2 35.132

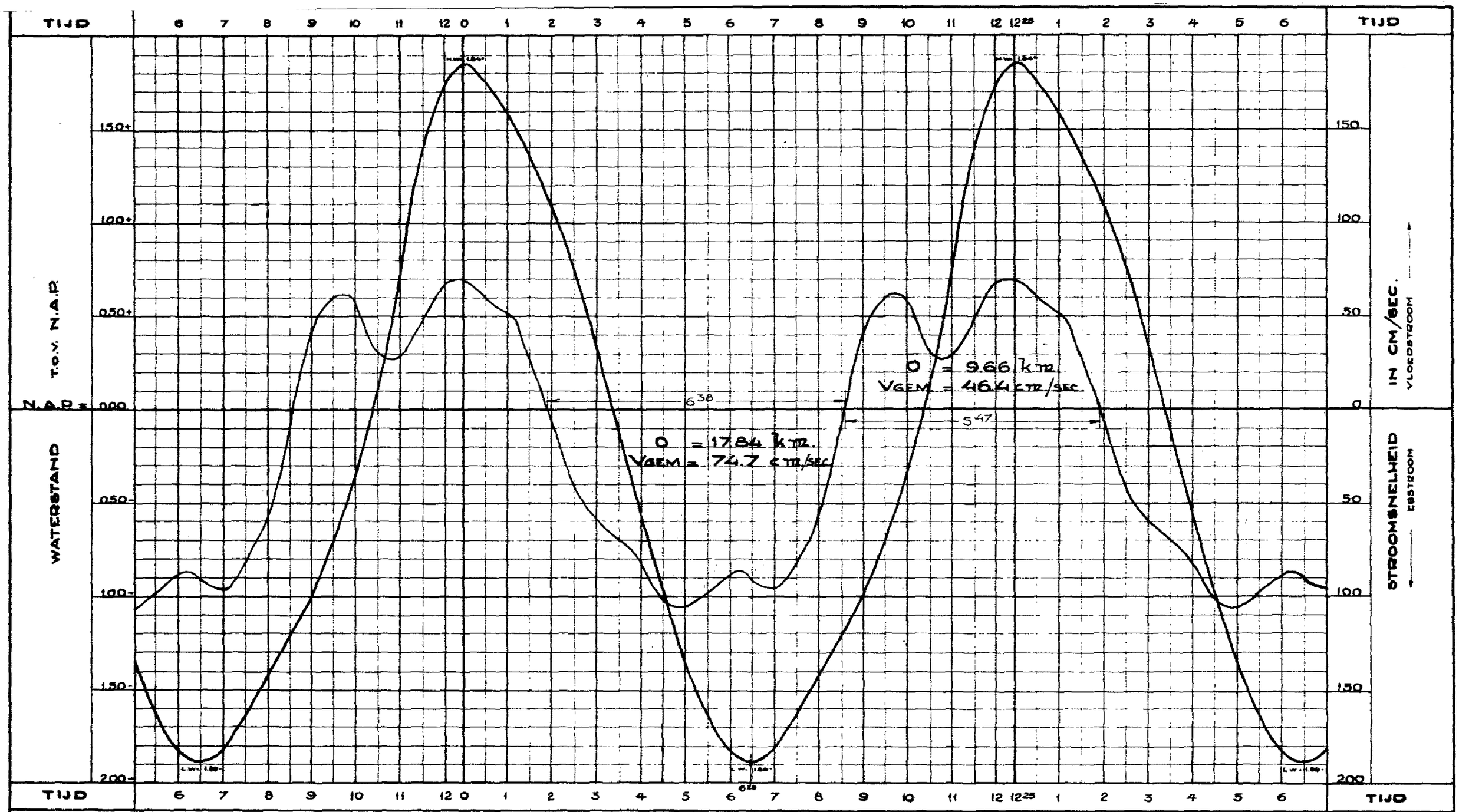

TOELICHTING:

MEETPUNT: NAUW. V. BATH **Nº 52.** **RAAI:** 3B/1895

COÖRDINATEN T.O.V. AMERSFOORT IN METERS.
X = - 84785.
Y = - 84320.

BODEM OP 12.00 M - NAP

——— GEM. GETIJKROMME VLISSINGEN 1927

——— KROMME GEM. **STROOMSNELHEID** IN VERTICAAL MEETPUNT, BEPAALD UIT METINGEN OP 15 AUGUSTUS 1933 ; 4 OCTOBER 1933 DOOR REKENKUNDIG MIDDELEN NA HERLEIDING VAN ELKE METING MET REDUCTIE - COËFFICIENTEN : VOOR DEN VLOEDSTROOM RESP : 1.22, 1.24 ; 0.94⁵
" " EBSTROOM " : 1.31 , 0.86 , 0.90

GEM **STROOMRICHTING** IN SEX. GRADEN T.O.V. H. W^EN NOORDEN { VOOR DEN VLOEDSTR. 90° ; " " EBSTR. 250°

RIJKSWATERSTAAT- DIRECTIE BENEDENRIVIEREN

WATERWAARNEMINGEN

WESTER-SCHELDE
STROOMMETINGEN 1933
GEM. STROOMKROMMEN

OPN. D.D. 1933 PAR.	GET. D.D. 28-11-35 PAR.	GEZ. D.D. 28-11-35 PAR.
SCHAAL ———	BLADNº –	IN – BLADEN

35/32

A2 | 35.133

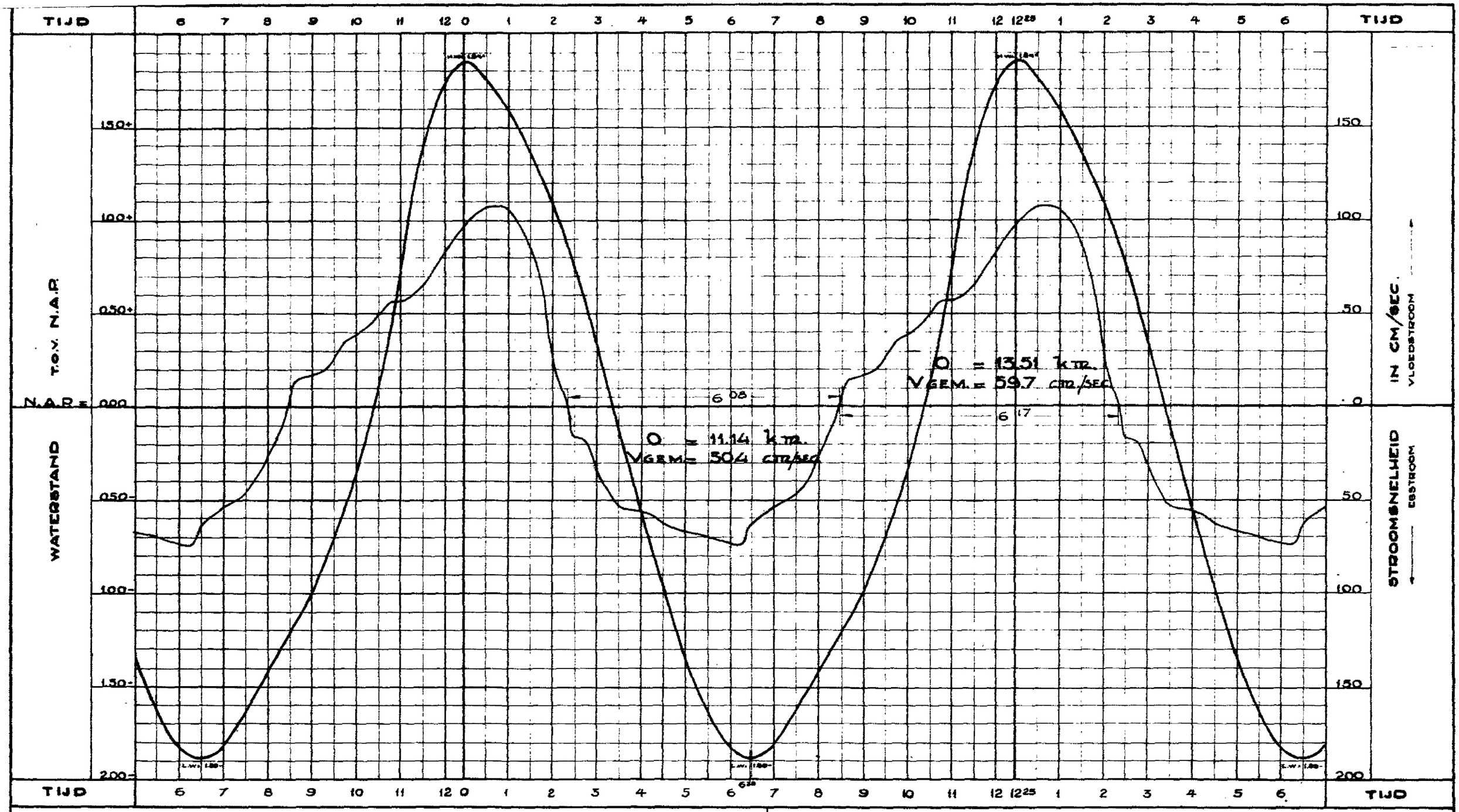

TOELICHTING:

MEETPUNT: ZUIDERGAT № 53. RAAI: 3 c/620

COÖRDINATEN T.O.V. AMERSFOORT IN METERS.
X = - 85520.
Y = - 85680.

BODEM OP 17,00 M - N.A.P.

——— GEM. GETIJKROMME VLISSINGEN 1927.

——— KROMME GEM. STROOMSNELHEID IN VERTICAAL MEETPUNT, BEPAALD UIT METINGEN OP 12. AUGUSTUS 1933.
DOOR REKENKUNDIG MIDDELEN NA HERLEIDING VAN ELKE METING MET REDUCTIE-COËFFICIENTEN: VOOR DEN VLOEDSTROOM RESP.: 0.96 1.04⁵
" " EBSTROOM " : 1.04⁵

GEM. STROOMRICHTING IN SEX. GRADEN T.O.V. H.W.ᴱᴺ NOORDEN { VOOR DEN VLOEDSTR. 65°
" " EBSTR. 255°

RIJKSWATERSTAAT - DIRECTIE BENEDENRIVIEREN

WATERWAARNEMINGEN

WESTER-SCHELDE
STROOMMETINGEN 1933
GEM. STROOMKROMMEN

OPN. D.D. 1933 PAR.	GET. D.D. 28-11-35 PAR.	GEZ. D.D. 28-11-35 PAR. W.H.
SCHAAL ———	BLAD Nº —	IN - BLADEN
[redacted]		

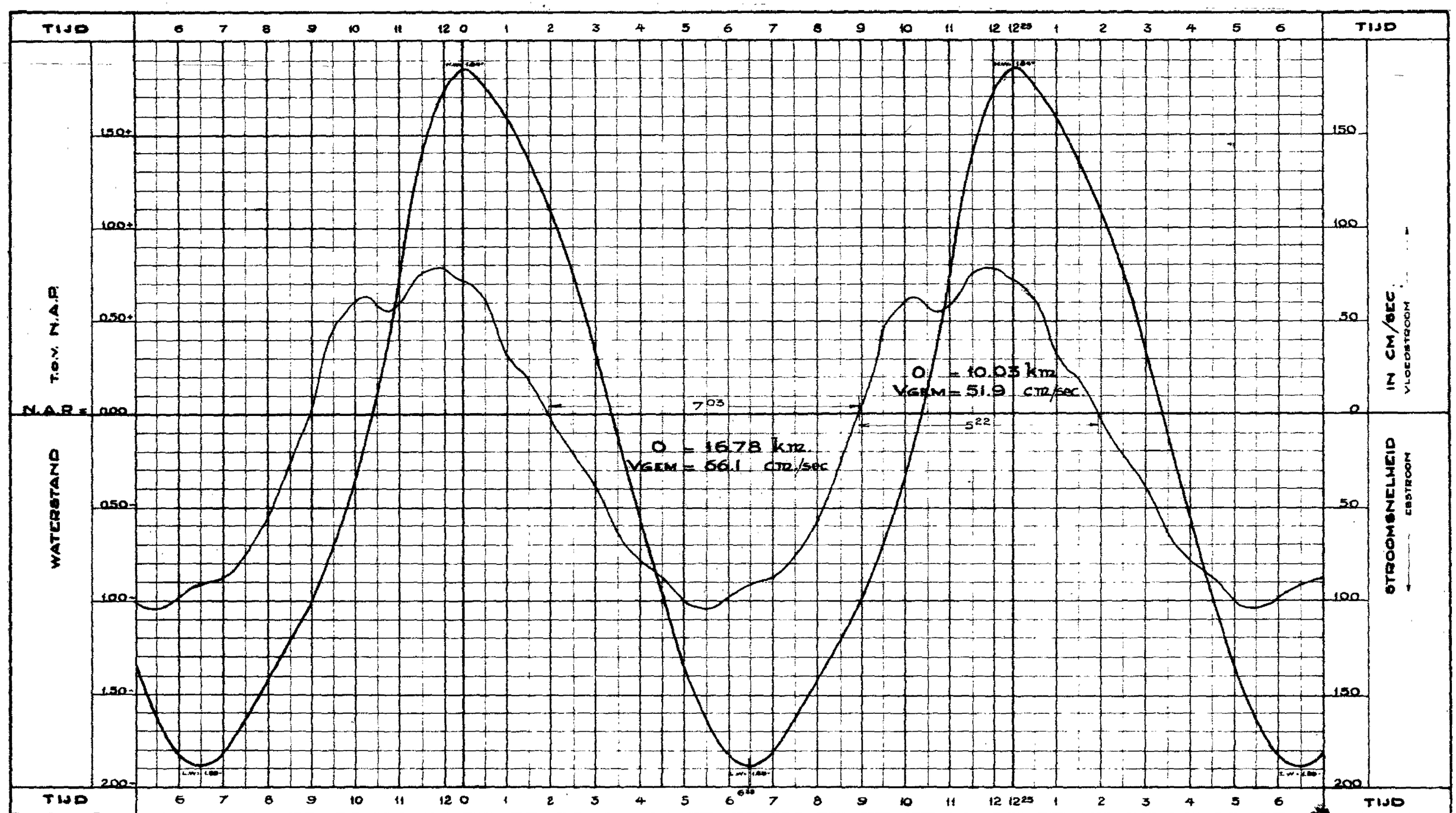

TOELICHTING:

MEETPUNT: ZUIDERGAT **N° 54** **RAAI:** 3^c/1070

COÖRDINATEN T.O.V. AMERSFOORT IN METERS
X = - 85765.
Y = - 85390.

BODEM OP 11,00 M - NAP

——— GEM. GETIJKROMME VLISSINGEN 1927

——— KROMME GEM. **STROOMSNELHEID** IN VERTICAAL MEETPUNT, BEPAALD UIT METINGEN OP 14 AUGUSTUS & 25 SEPTEMBER 1935, 21 JUNI 1934 DOOR REKENKUNDIG MIDDELEN NA WEGLEIDING VAN ELKE METING MET REDUCTIE-COËFFICIENTEN: VOOR DEN VLOEDSTROOM RESP: 1.11 1.17; 0.97⁵, 1.08, 1.12⁵
" " EBSTROOM " : 1.23⁵; 0.97⁵, 0.97⁵, 1.09

GEM **STROOMRICHTING** IN SEX. GRADEN T.O.V. H.W. "NOORDEN" { VOOR DEN VLOEDSTR 75°
" " EBSTR 255°

RIJKSWATERSTAAT - DIRECTIE BENEDENRIVIEREN

WATERWAARNEMINGEN

WESTER-SCHELDE
STROOMMETINGEN 1933-'34
GEM. STROOMKROMMEN

OPN. D.D. 1933-'34 PAR.	GET. D.D. 28-11-'35 PAR.	GEZ. D.D. 28-11-35 PAR. W.Y.
SCHAAL ———	BLADN° —	IN - BLADEN

-35/35

A2 35.135

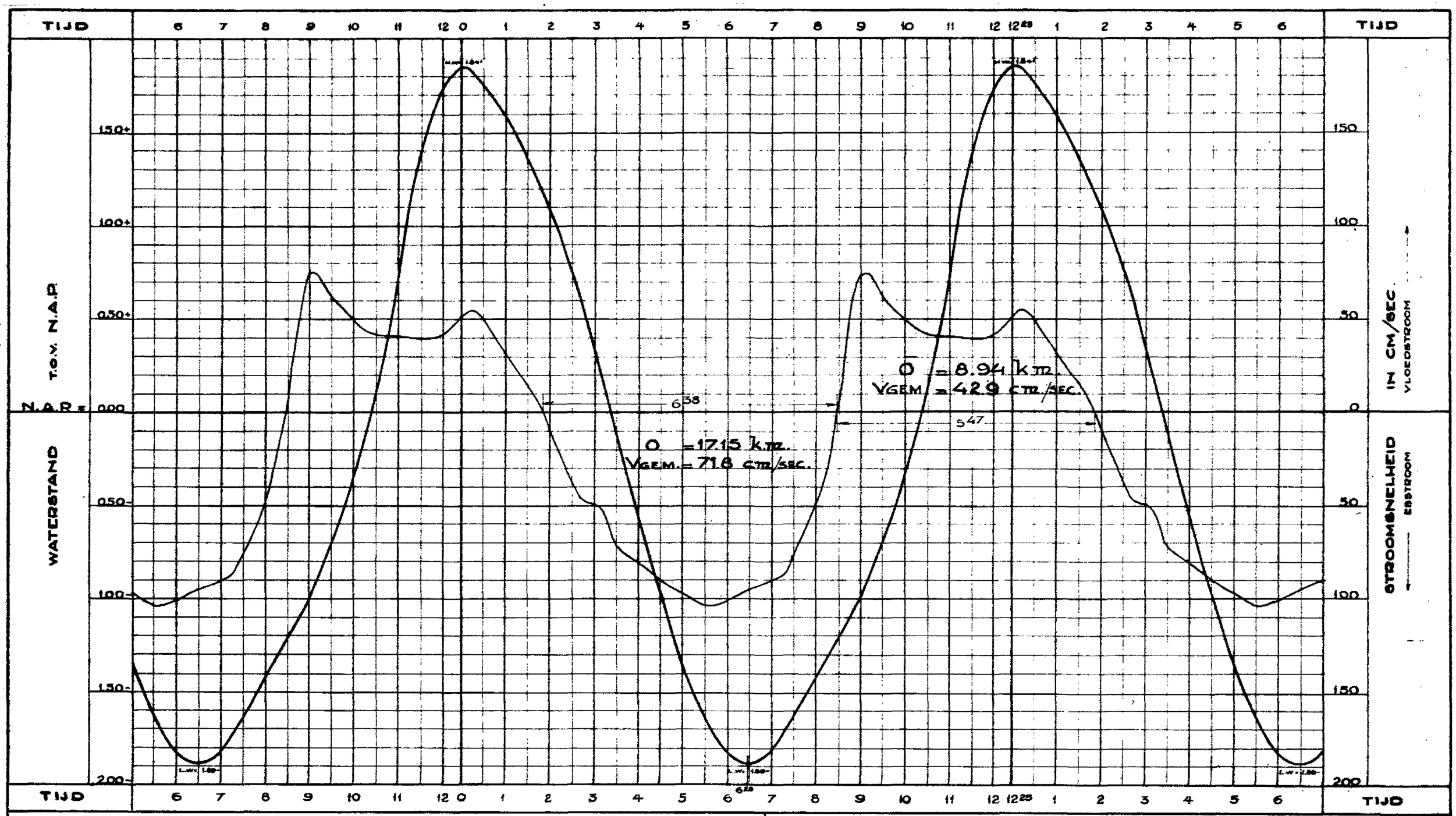

TOELICHTING:

MEETPUNT : ZUIDERGAT **N°55** RAAI : 3c/1690

COÖRDINATEN T.O.V. AMERSFOORT IN METERS.
X = - 85920
Y = - 85055

BODEM OP 7.50 M - N.A.P

——— GEM. GETIJKROMME VLISSINGEN 1927.

——— KROMME GEM. STROOMSNELHEID IN VERTICAAL MEETPUNT, BEPAALD UIT METINGEN OP 11 AUGUSTUS 1933 DOOR REKENKUNDIG MIDDELEN NA HERLEIDING VAN ELKE METING MET REDUCTIE - COËFFICIENTEN : VOOR DEN VLOEDSTROOM RESP. : 0.94⁵ 1.00
" " EBSTROOM " : 1.00

GEM. STROOMRICHTING IN SEX. GRADEN T.O.V. H. Wm NOORDEN { VOOR DEN VLOEDSTR. 95° ; " " EBSTR. 265°

RIJKSWATERSTAAT- DIRECTIE BENEDENRIVIEREN

WATERWAARNEMINGEN

WESTER-SCHELDE STROOMMETINGEN 1933 GEM. STROOMKROMMEN

OPN. D.D. 1933 PAR.	GET. D.D. 27-8-35 PAR.	GEZ. D.D. 27-8-35 PAR. WH
SCHAAL ———	BLAD N° –	IN – BLADEN

35.136 A2 35.136

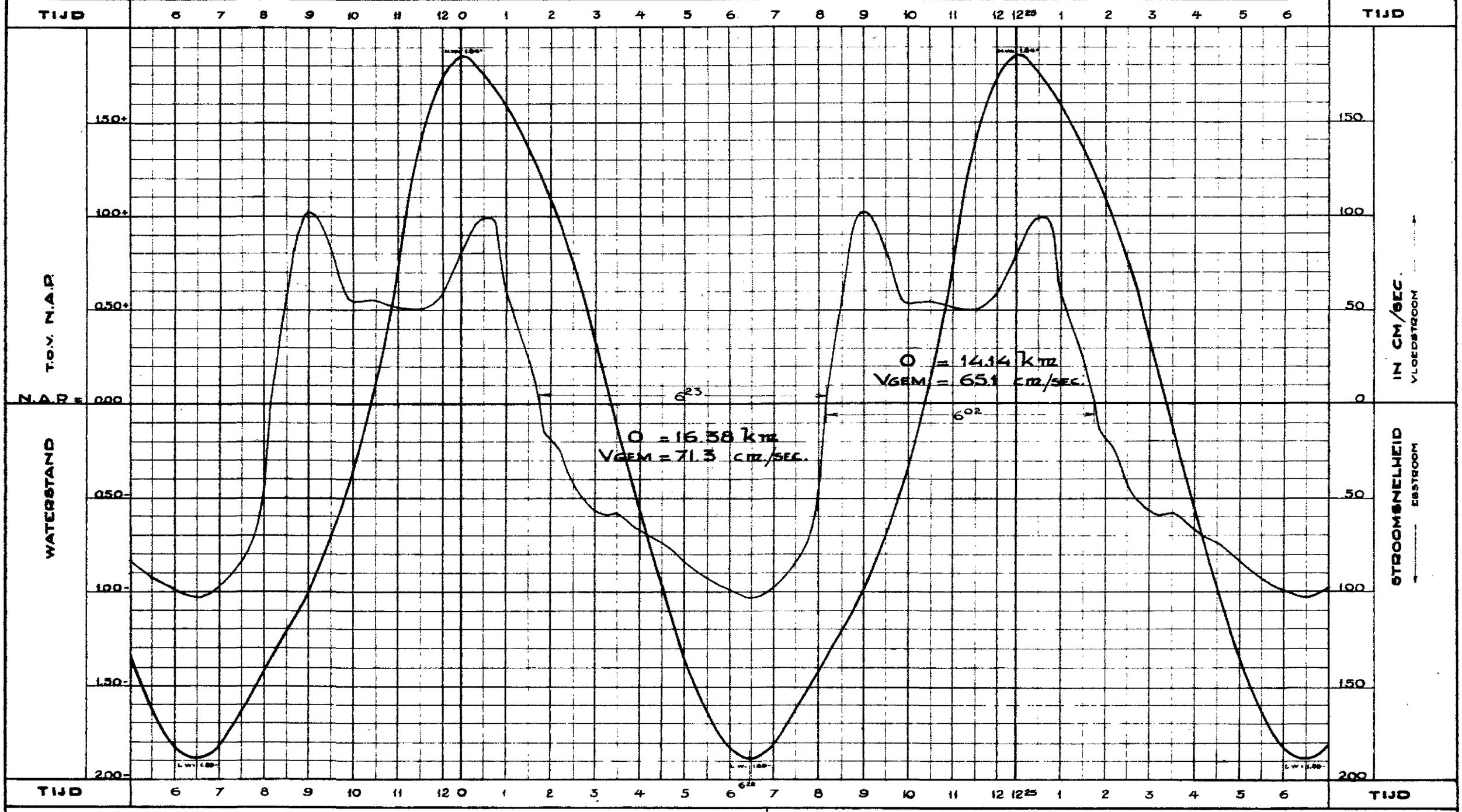

TOELICHTING:

MEETPUNT: N°56. **RAAI:**

COÖRDINATEN T.O.V. AMERSFOORT IN METERS.
X = - 84845.
Y = - 86280.

BODEM OP 600 M - NAP

——— GEM. GETIJKROMME VLISSINGEN 1927

——— KROMME GEM. STROOMSNELHEID IN VERTICAAL MEETPUNT, BEPAALD UIT METINGEN OP 7 OCTOBER 1933 DOOR REKENKUNDIG MIDDELEN NA HERLEIDING VAN ELKE METING MET REDUCTIE - COËFFICIENTEN: VOOR DEN VLOEDSTROOM RESP.: 0.95⁵
" " EBSTROOM " : 0.97⁵, 0.94

GEM. STROOMRICHTING IN SEX. GRADEN T.O.V. Wm NOORDEN { VOOR DEN VLOEDSTR. 125°
" " EBSTR. 320°

RIJKSWATERSTAAT - DIRECTIE BENEDENRIVIEREN

WATERWAARNEMINGEN

WESTER-SCHELDE STROOMMETINGEN 1933 GEM. STROOMKROMMEN

OPN. D.D. 1933 PAR.	GET. D.D. 27-11-35 PAR.	GEZ. D.D. 27-11-35 PAR. W.G.
SCHAAL ———	BLAD N° –	IN – BLADEN

A2 35.137

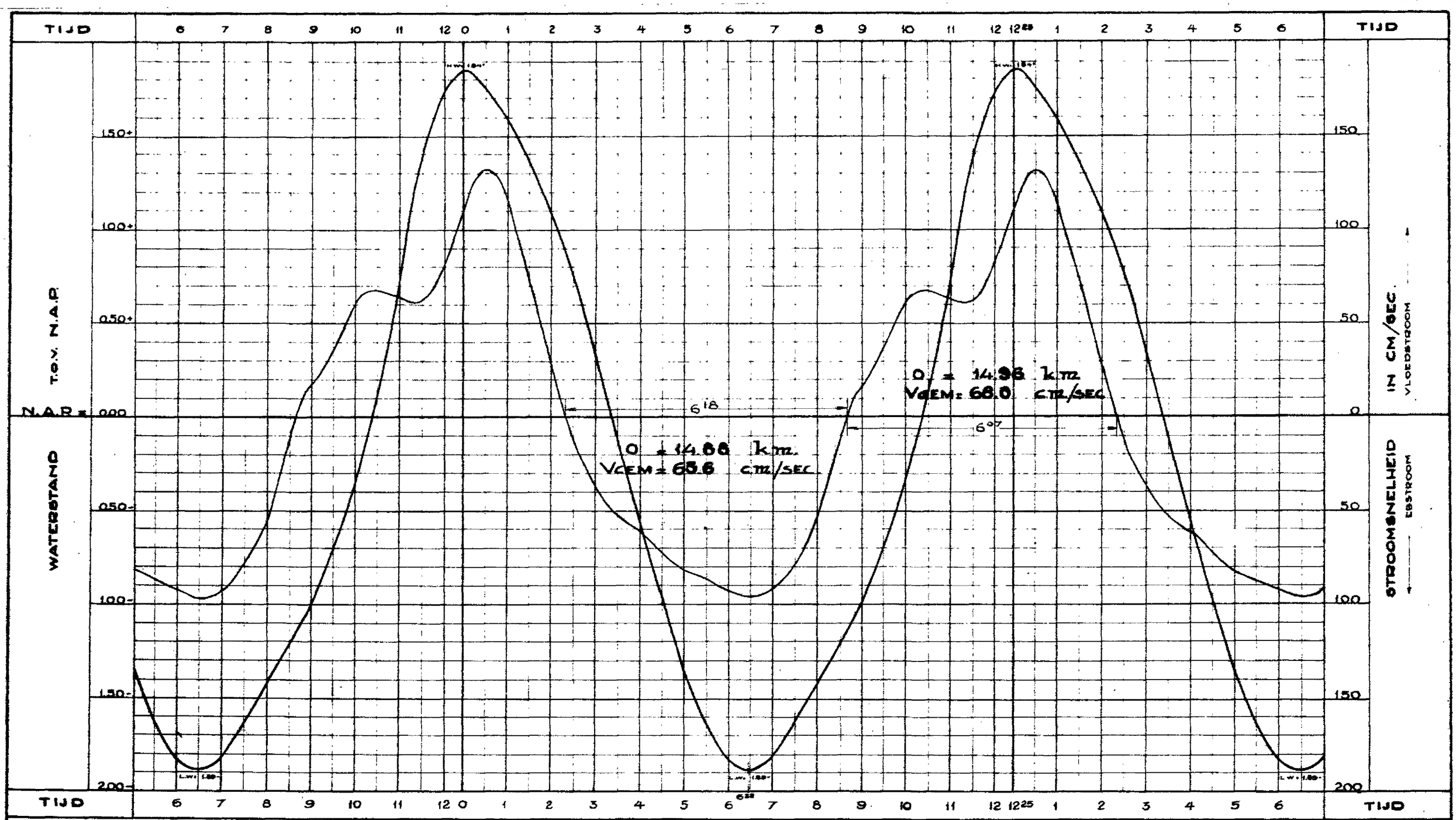

TOELICHTING:

MEETPUNT: ZUIDERGAT N°57. RAAI: 4/250.

COÖRDINATEN T.O.V. AMERSFOORT IN METERS.
X = - 86840.
Y = - 86210.

BODEM OP 15.00 M - N.A.P.

——— GEM. GETIJKROMME VLISSINGEN 1927.

——— KROMME GEM. STROOMSNELHEID IN VERTICAAL MEETPUNT, BEPAALD UIT METINGEN OP 7 JULI & 3 OCTOBER; 20 JUNI 1934 DOOR REKENKUNDIG MIDDELEN NA HERLEIDING VAN ELKE METING MET REDUCTIE-COEFFICIENTEN: VOOR DEN VLOEDSTROOM RESP: 0.94⁵; 0.98; 1.05⁵ 1.15
" - EBSTROOM - : 0.93 0.92⁵; 0.96 0.90; 1.15⁵

GEM. STROOMRICHTING IN SEX. GRADEN T.O.V. H.W. NOORDEN { VOOR DEN VLOEDSTR. 80°
" - EBSTR. 250

RIJKSWATERSTAAT - DIRECTIE BENEDENRIVIEREN

WATERWAARNEMINGEN

WESTER-SCHELDE
STROOMMETINGEN 1933-'34
GEM. STROOMKROMMEN

OPN. D.D. 1933-'34 PAR.	GET. D.D. 3-12-'35 PAR.	GEZ. D.D. 3-12-'35 PAR. Wy.
SCHAAL ———	BLADN° —	IN — BLADEN
[illegible]	[illegible]	[illegible]

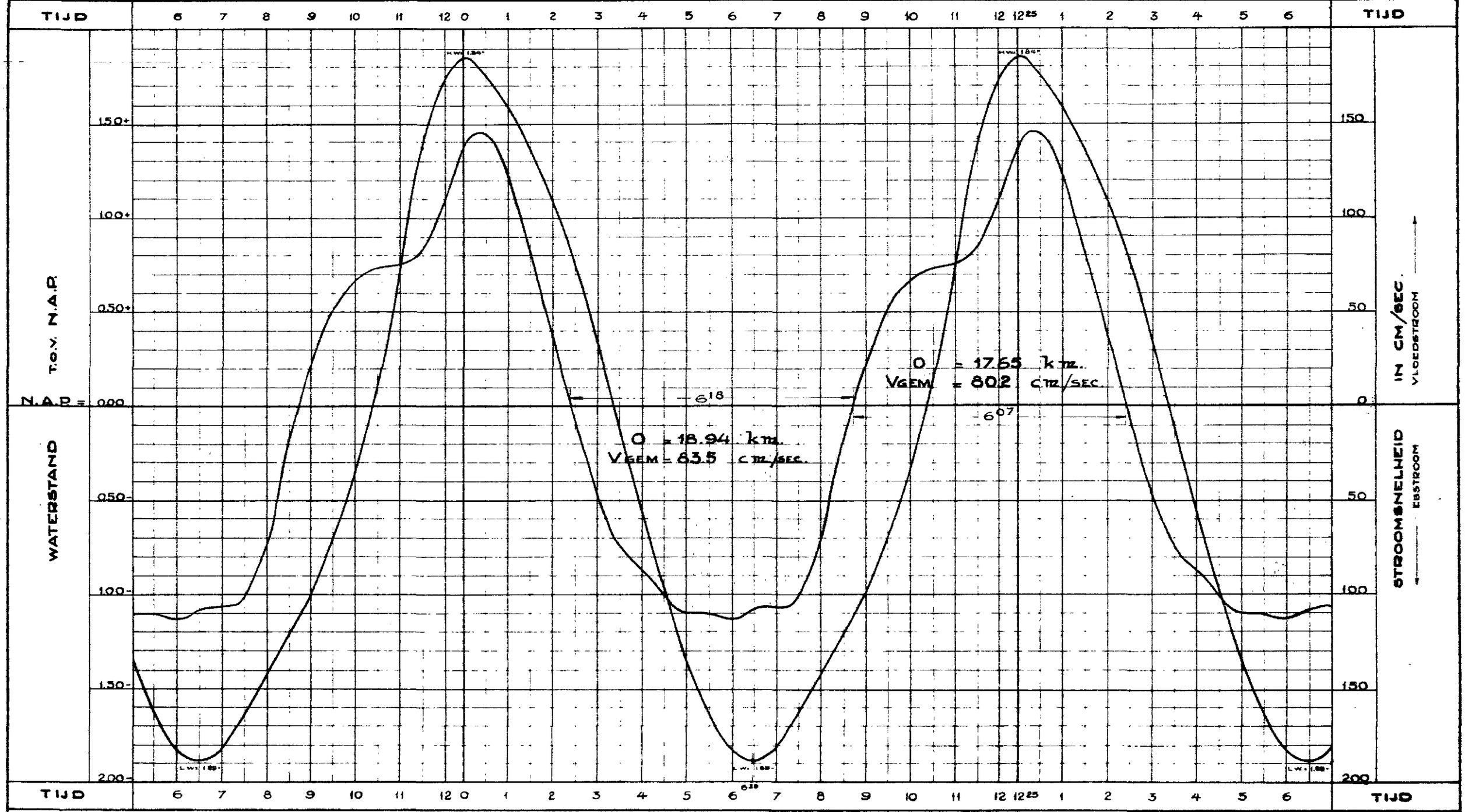

TOELICHTING:

MEETPUNT: ZUIDERGAT **N°: 58.** **RAAI:** 4/410

COÖRDINATEN T.O.V. AMERSFOORT IN METERS.
X = - 86870.
Y = - 86055.

BODEM OP 13.50 M - N.A.P.

——— GEM. GETIJKROMME VLISSINGEN 1927

——— KROMME GEM. **STROOMSNELHEID** IN VERTICAAL MEETPUNT, BEPAALD UIT METINGEN OP 8 JULI 1933, 12 JULI 1933 DOOR REKENKUNDIG MIDDELEN NA HERLEIDING VAN ELKE METING MET REDUCTIE-COËFFICIENTEN: VOOR DEN VLOEDSTROOM RESP: 0.94⁵ 0.86. 0.98⁵
" " EBSTROOM " : 0.90⁵ 0.85⁵ 0.87⁵

GEM. **STROOMRICHTING** IN SEX. GRADEN T.O.V. H.W.N.OORDEN { VOOR DEN VLOEDSTR 85°
" " EBSTR 265°

RIJKSWATERSTAAT- DIRECTIE BENEDENRIVIEREN

WATERWAARNEMINGEN

WESTER-SCHELDE STROOMMETINGEN 1933
GEM. STROOMKROMMEN

OPN. D.D. 1933 PAR.	GET. D.D.3-8-35 PAR.	GEZ. D.D.3-8-35 PAR. W.V.
SCHAAL ———	BLADNR. —	IN - BLADEN

A2 35.139

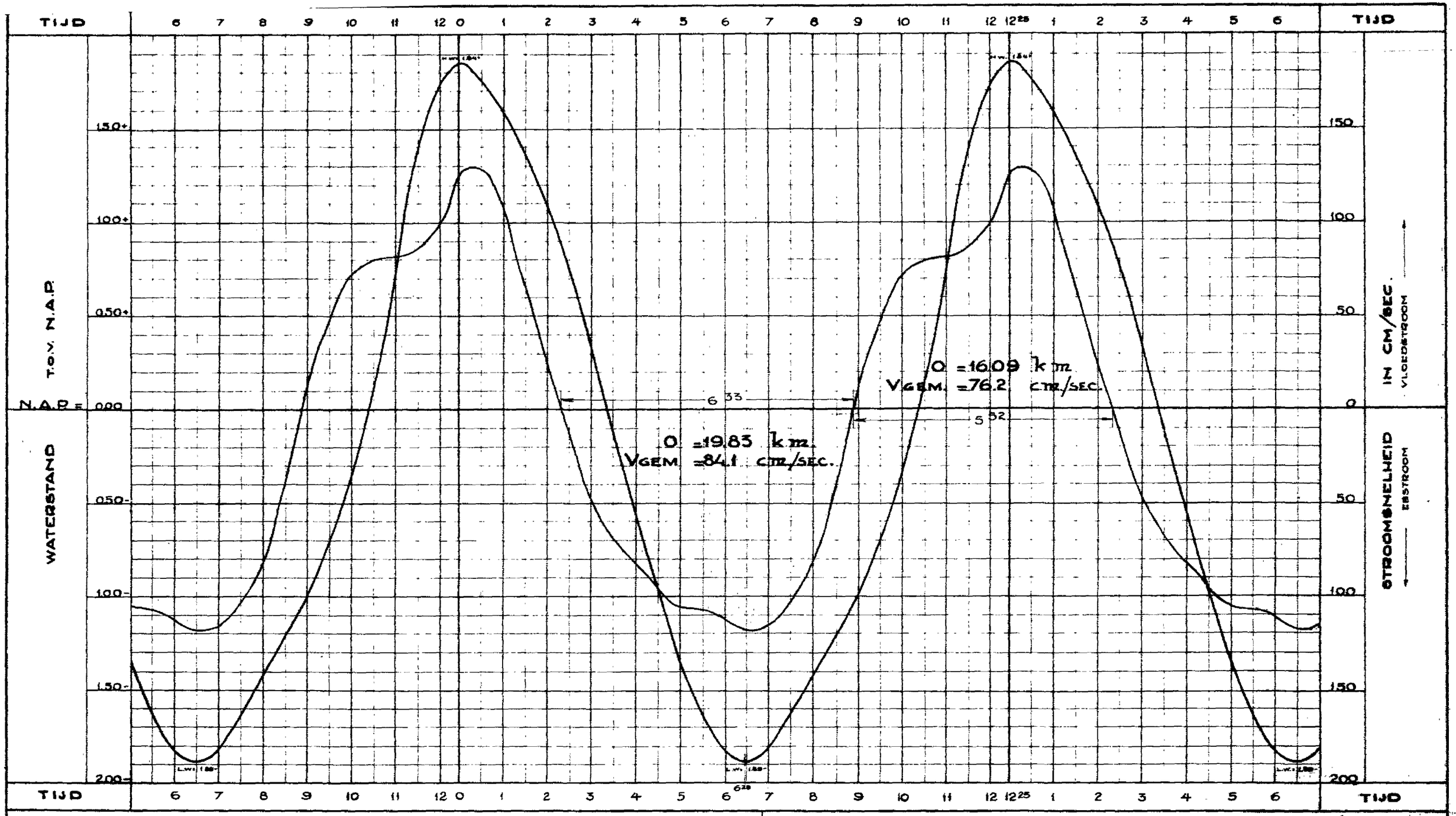

TOELICHTING:

MEETPUNT: ZUIDERGAT ..... Nº 59. RAAI: 4/570

COÖRDINATEN T.O.V. AMERSFOORT IN METERS.
X = - 86905
Y = - 85690

BODEM OP 15.00 M. - N.A.P.

——— GEM. GETIJKROMME VLISSINGEN 1927.

——— KROMME GEM. STROOMSNELHEID IN VERTICAAL MEETPUNT, BEPAALD UIT METINGEN OP 6 JULI & 16 SEPTEMBER 1933; 4 & 27 JUNI 1934 DOOR REKENKUNDIG MIDDELEN NA HERLEIDING VAN ELKE METING MET REDUCTIE-COËFFICIENTEN: VOOR DEN VLOEDSTROOM RESP.: 0.95; 1.02; 0.93⁵ 1.07⁶; 0.93⁵
" " EBSTROOM " : 0.96⁶ 0.96; 1.01 0.98; 1.04; 0.91⁵ 0.91

GEM. STROOMRICHTING IN 6EX. GRADEN T.O.V. H.W^DE NOORDEN { VOOR DEN VLOEDSTR. 75°
" " EBSTR. 255°

RIJKSWATERSTAAT - DIRECTIE BENEDENRIVIEREN

WATERWAARNEMINGEN

WESTER-SCHELDE
STROOMMETINGEN 1933-'34
GEM. STROOMKROMMEN

OPN. D.D. 1933-34 PAR.	GET. D.D. 3-12-36 PAR.	GEZ. D.D. 3-12-36 PAR.	
SCHAAL ———	BLADNR. –	IN – BLADEN	
KAARTNR. 10 2 2 552			

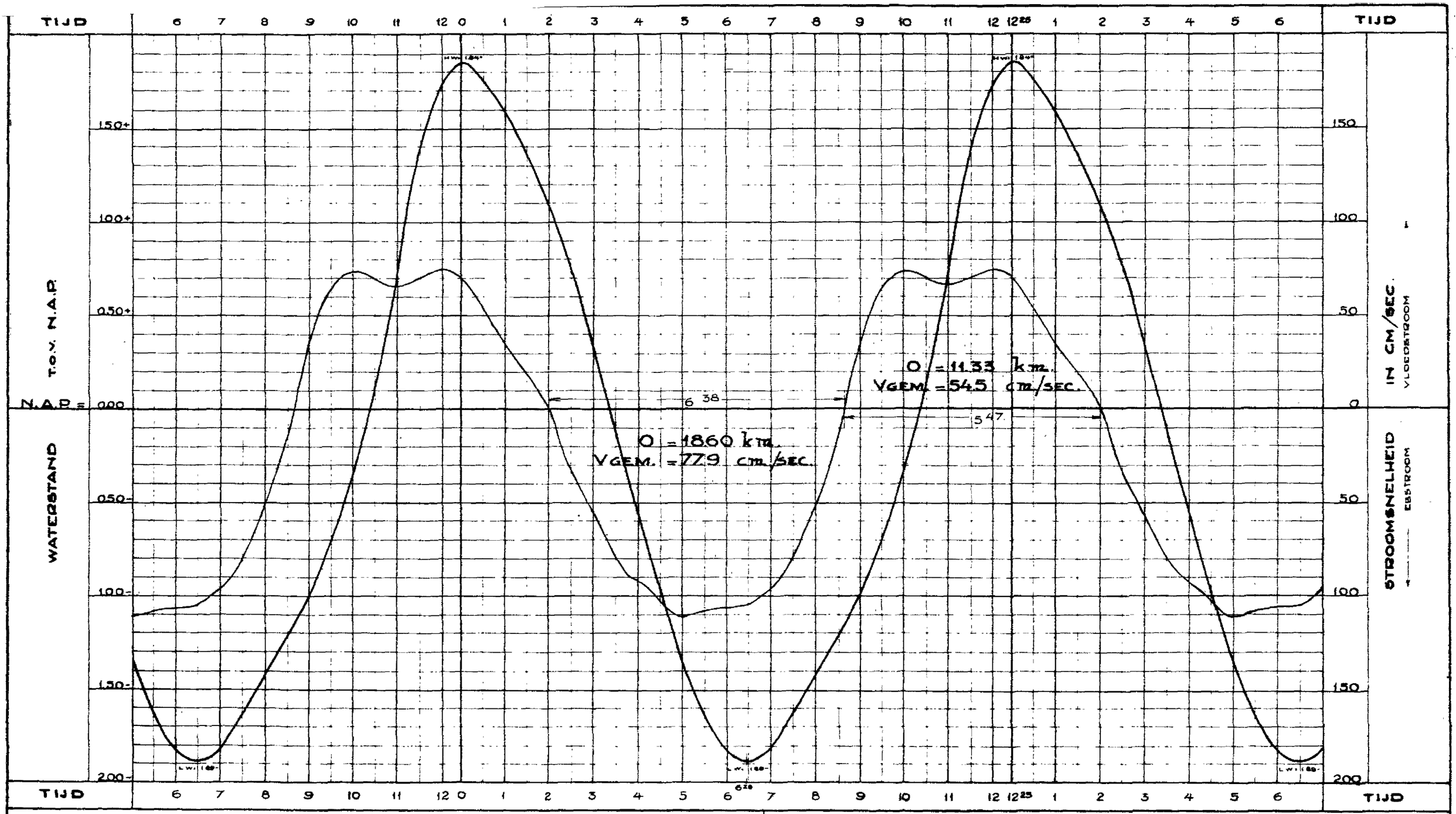

TOELICHTING:

MEETPUNT: ZUIDERGAT **Nº 60.** **RAAI:** 4/820.

COÖRDINATEN T.O.V. AMERSFOORT IN METERS
X = - 86955
Y = - 85650

BODEM OP 11.00 M - NAP

——— GEM. GETIJKROMME VLISSINGEN 1927

——— KROMME GEM **STROOMSNELHEID** IN VERTICAAL MEETPUNT, BEPAALD UIT METINGEN OP 3 JULI 1933 8 JUNI & 2 JULI 1934 DOOR REKENKUNDIG MIDDELEN NA HERLEIDING VAN ELKE METING MET REDUCTIE-COËFFICIENTEN: VOOR DEN VLOEDSTROOM RESP: 1.02 1.08, 0.99, 0.87 0.98
" " EBSTROOM " : 1.07, 1.00 1.04⁵, 0.98

GEM **STROOMRICHTING** IN 6EX GRADEN T.O.V. W.EN.O.ORDEN { VOOR DEN VLOEDSTR 70° ; " EBSTR 250°

RIJKSWATERSTAAT - DIRECTIE BENEDENRIVIEREN

WATERWAARNEMINGEN

WESTER-SCHELDE
STROOMMETINGEN 1933-34
GEM. STROOMKROMMEN

OPN. D.D. 1933-34 PAR.	GET. D.D. 5-12-3 PAR.	GEZ. D.D. 5-12-35 PAR.
SCHAAL ———	BLADNR. –	IN – BLADEN
KAARTNR. 10 2 2 555	FORM. A 2	REGNR. 2233.

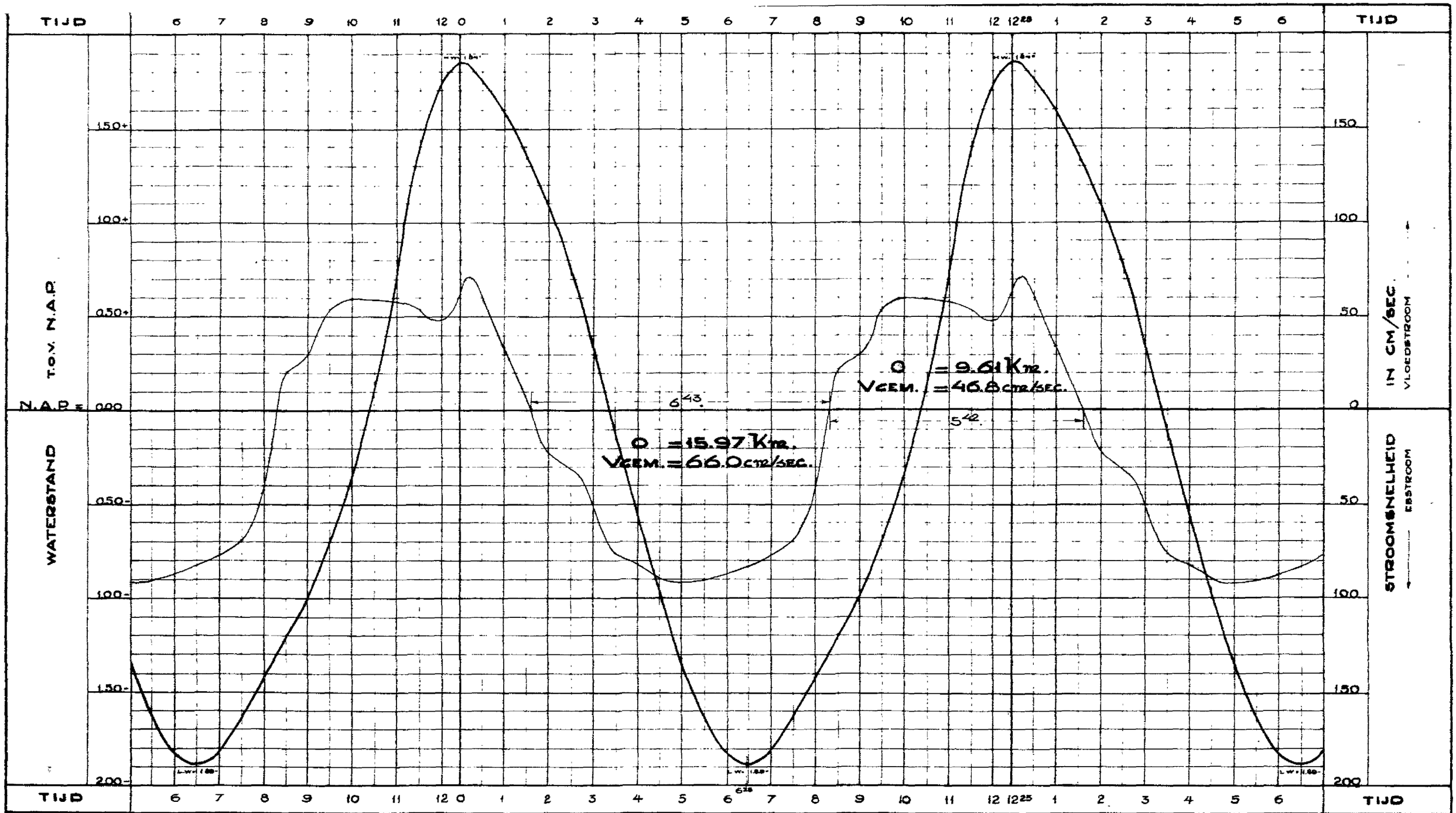

TOELICHTING:

MEETPUNT: ZUIDERGAT **N° 61.** **RAAI:** 4/960

COÖRDINATEN T.O.V. AMERSFOORT IN METERS.
X = - 86985.
Y = - 85540.

BODEM OP 5.50 M. - N.A.P

——— GEM. **GETIJKROMME** VLISSINGEN 1927.

——— KROMME GEM. **STROOMSNELHEID** IN VERTICAAL MEETPUNT, BEPAALD UIT METINGEN OP 19 JULI 1934
DOOR REKENKUNDIG MIDDELEN NA HERLEIDING VAN ELKE METING MET REDUCTIE - COËFFICIENTEN: VOOR DEN VLOEDSTROOM RESP: 1.08
" " EBSTROOM " : 1.06

GEM. **STROOMRICHTING** IN SEX. GRADEN T.O.V. WAREN NOORDEN { VOOR DEN VLOEDSTR. 85° (GEGIST) / " " EBSTR. 255° (GEGIST) }

RIJKSWATERSTAAT - DIRECTIE BENEDENRIVIEREN

WATERWAARNEMINGEN

WESTER-SCHELDE
STROOMMETINGEN 1934
GEM. STROOMKROMMEN

OPN. D.D. 1934 PAR.	GET. D.D. 5-12-35 PAR.	GEZ. D.D. 5-12-35 PAR. WY.
SCHAAL ———	BLADN° —	IN - BLADEN
KAARTN° 10 2 2 334	FORM. A 2	REGN° 2234

A2 35.142

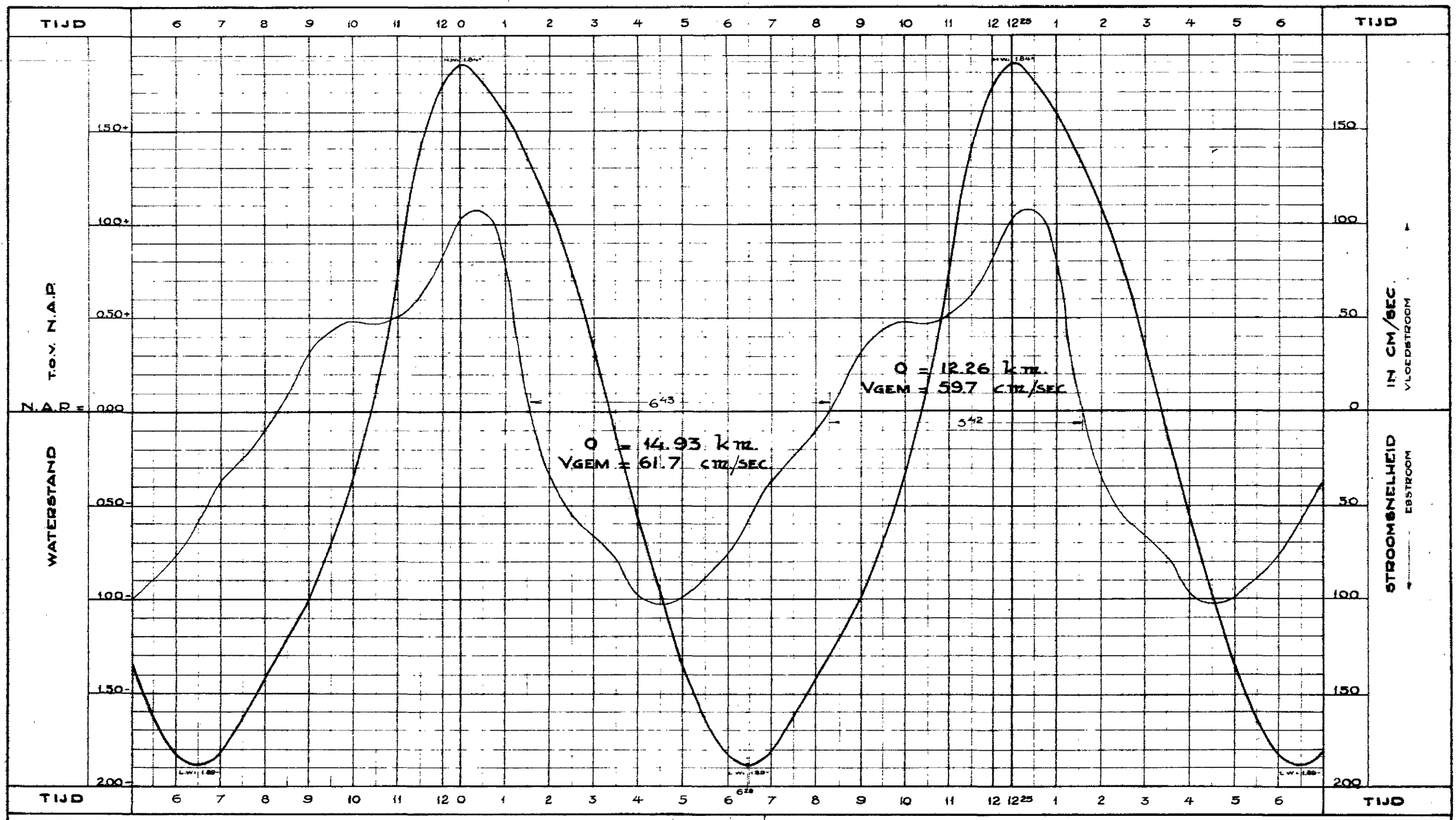

TOELICHTING:

MEETPUNT: PLAAT V. VALKENISSE Nº 62. RAAI: 4/1100

COÖRDINATEN T.O.V. AMERSFOORT IN METERS.
X = - 87010
Y = - 85370

BODEM OP 3.00 M - N.A.P

——— GEM. GETIJKROMME VLISSINGEN 1927

——— KROMME GEM. STROOMSNELHEID IN VERTICAAL MEETPUNT, BEPAALD UIT METINGEN OP 19 JULI 1934
DOOR REKENKUNDIG MIDDELEN NA HERLEIDING VAN ELKE METING MET REDUCTIE-COËFFICIENTEN: VOOR DEN VLOEDSTROOM RESP.: 1.08
" " EBSTROOM " : 1.06

GEM. STROOMRICHTING IN SEX. GRADEN T.O.V. W. NOORDEN { VOOR DEN VLOEDSTR. 95° / " " EBSTR. 255°

RIJKSWATERSTAAT - DIRECTIE BENEDENRIVIEREN

WATERWAARNEMINGEN

WESTER-SCHELDE STROOMMETINGEN 1934 GEM. STROOMKROMMEN

OPN. D.D. 1934 PAR.	GET. D.D. 3-12-35 PAR.	GEZ. D.D. 3-12-35 PAR. W.Y.
SCHAAL ———	BLADNR. —	IN - BLADEN
KAARTNR. 10-2-2535	FORM. A 2	REGNR. 2535

A2 | 35 K 3

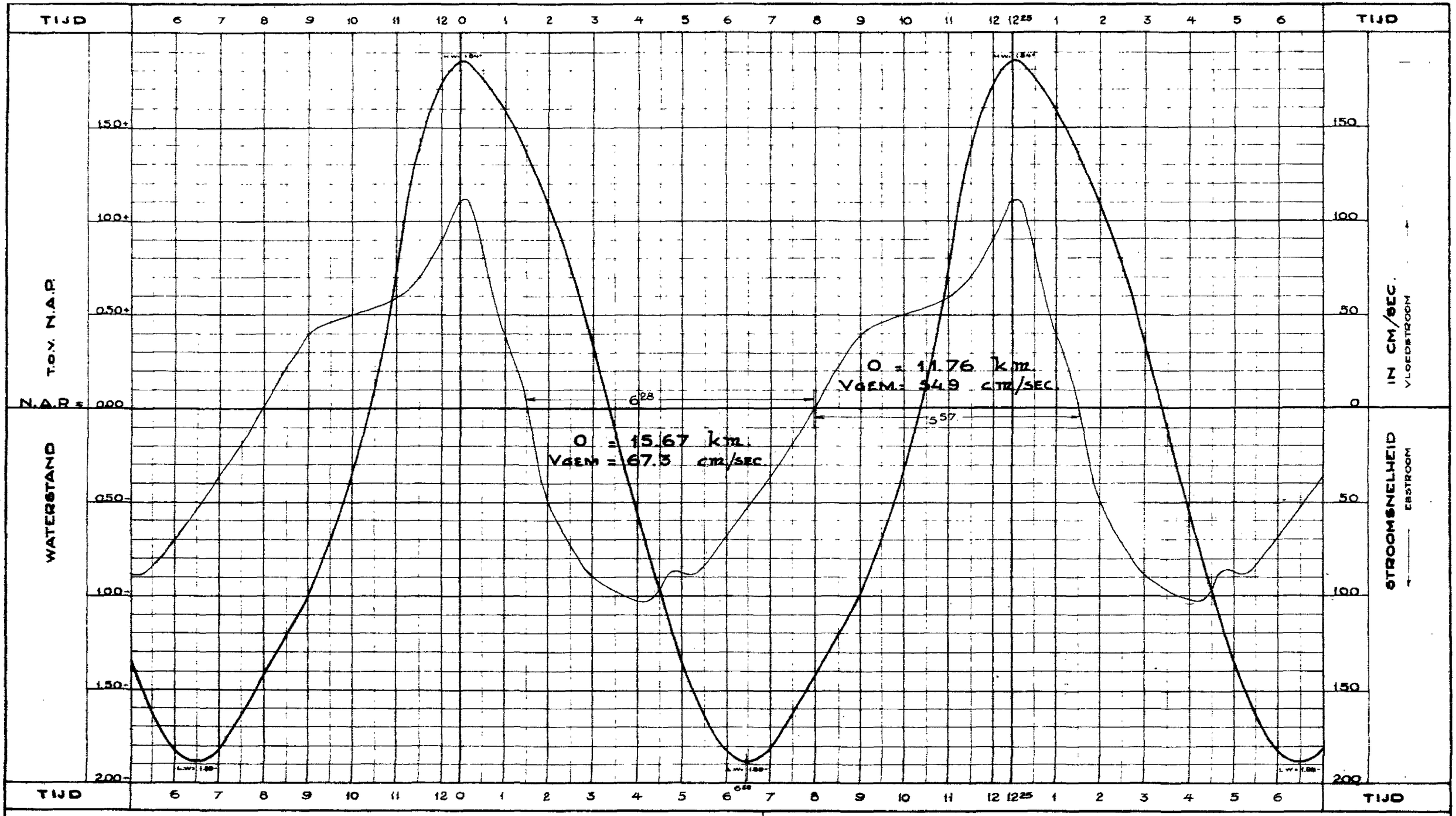

TOELICHTING:

MEETPUNT: PLATEN V. VALKENISSE **N° 64**. RAAI: 4/1900.

COÖRDINATEN T.O.V. AMERSFOORT IN METERS.
X = - 87010...
Y = - 84580...

BODEM OP 3.00 M - N.A.P

——— GEM. GETIJKROMME VLISSINGEN 1927

——— KROMME GEM. **STROOMSNELHEID** IN VERTICAAL MEETPUNT, BEPAALD UIT METINGEN OP 20 JULI 1934
DOOR REKENKUNDIG MIDDELEN NA HERLEIDING VAN ELKE METING MET REDUCTIE -
COËFFICIENTEN: VOOR DEN VLOEDSTROOM RESP: 103 . 112
" " EBSTROOM " : 110

GEM. **STROOMRICHTING** IN SEX. GRADEN T.O.V. W. NOORDEN { VOOR DEN VLOEDSTR. 120° / " " EBSTR. 320°

RIJKSWATERSTAAT- DIRECTIE BENEDENRIVIEREN

WATERWAARNEMINGEN

WESTER-SCHELDE
STROOMMETINGEN 1934
GEM. STROOMKROMMEN

OPN. D.D. 1934 PAR.	GET. D.D. 3-12-35 PAR.	GEZ. D.D. 3-12-35 PAR. W.Y.
SCHAAL ———	BLAD N° –	IN – BLADEN
KAARTN° 10 2 2336	FORM. A 2	REGN° 2236

A2 35.144

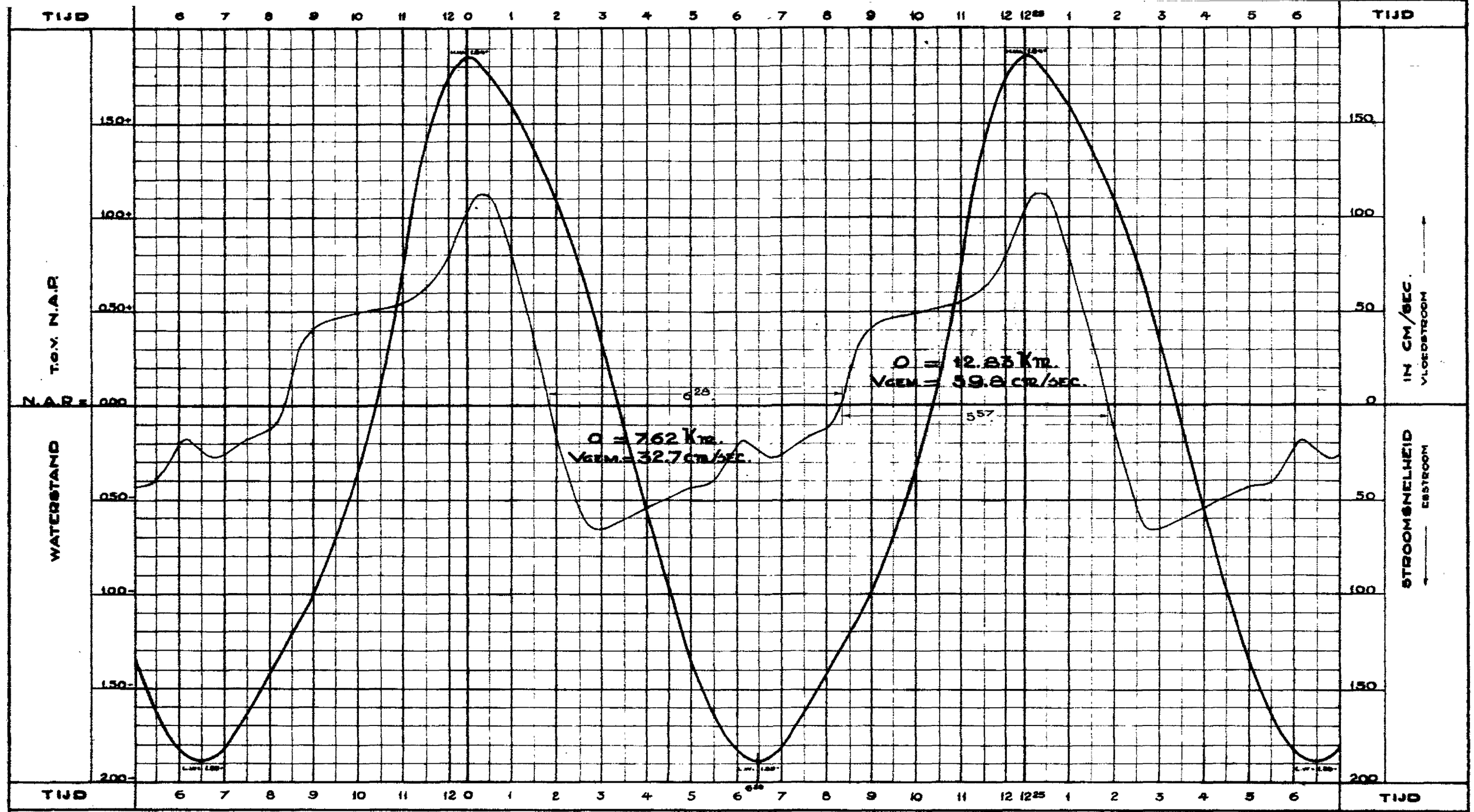

TOELICHTING:

MEETPUNT: SCHAAR V. VALKENISSE. N° 65. RAAI: 4/2510.

COÖRDINATEN T.O.V. AMERSFOORT IN METERS.
X = - 86905.
Y = - 83990.

BODEM OP 9.50 M - NAP

——— GEM. GETIJKROMME VLISSINGEN 1927.

——— KROMME GEM. STROOMSNELHEID IN VERTICAAL MEETPUNT, BEPAALD UIT METINGEN OP 4 JULI & 6 OCTOBER 1933 DOOR REKENKUNDIG MIDDELEN NA HERLEIDING VAN ELKE METING MET REDUCTIE-COËFFICIENTEN: VOOR DEN VLOEDSTROOM RESP.: 1.00, 1.04; 0.94
" " EBSTROOM " : 1.05; 0.94, 0.90.

GEM. STROOMRICHTING IN SEX. GRADEN T.O.V. H.W. NOORDEN { VOOR DEN VLOEDSTR. 100°
" " EBSTR. 285°

RIJKSWATERSTAAT - DIRECTIE BENEDENRIVIEREN

WATERWAARNEMINGEN

WESTER-SCHELDE STROOMMETINGEN 1933.
GEM. STROOMKROMMEN

OPN. D.D. 1933 PAR.	GET. D.D. 24-8-35 PAR.	GEZ. D.D. 28-8-35 PAR.
SCHAAL ———	BLADNR. –	IN – BLADEN

A2 35.88

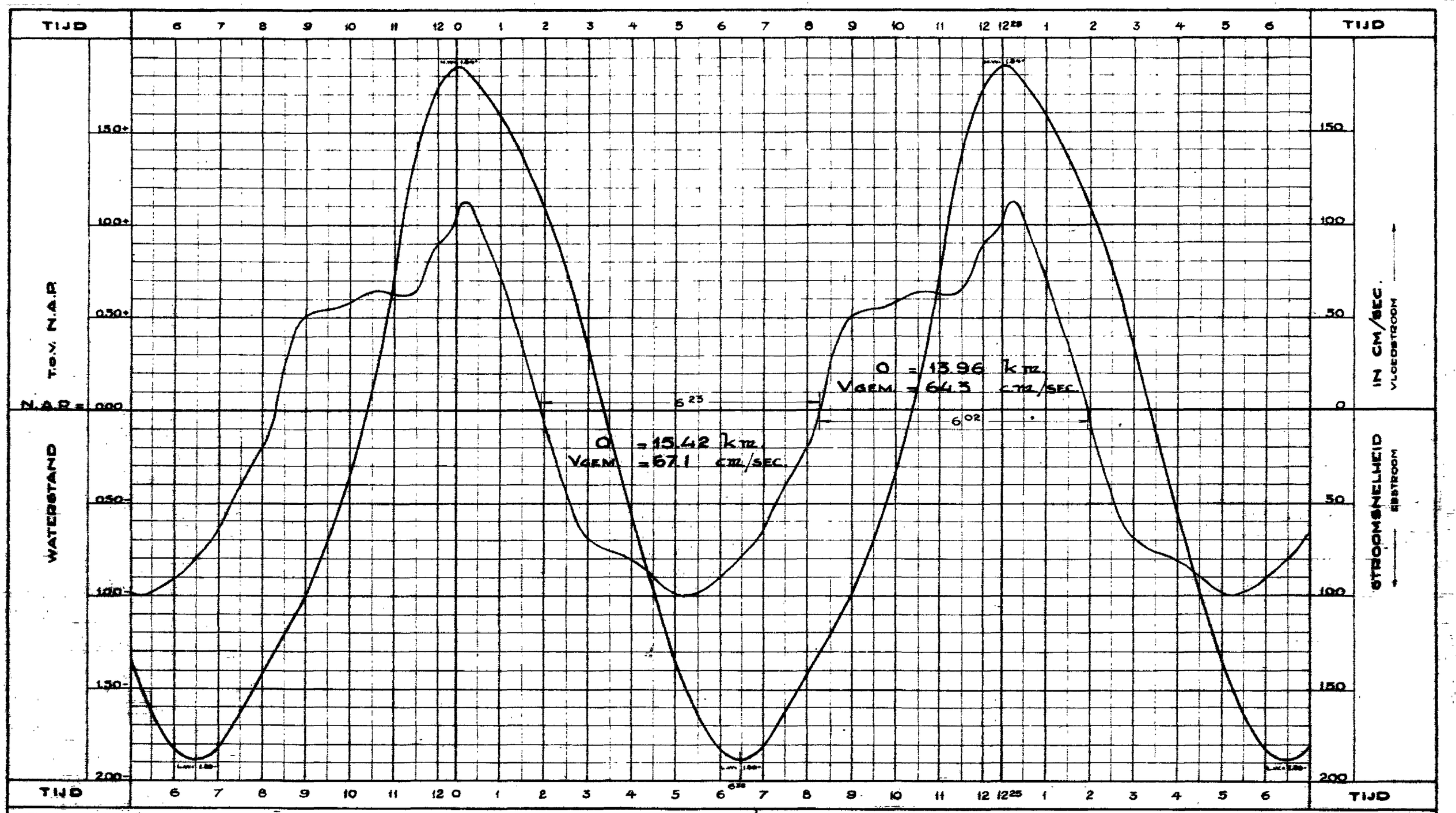

TOELICHTING:

MEETPUNT: SCHAAR V. VALKENISSE **N°66.** RAAI: 4/2630.

COÖRDINATEN T.O.V. AMERSFOORT IN METERS.
X = - 86895
Y = - 83955

BODEM OP 16.00 M. - N.A.P.

——— GEM. GETIJKROMME VLISSINGEN 1927.

——— KROMME GEM. STROOMSNELHEID IN VERTICAAL MEETPUNT, BEPAALD UIT METINGEN OP 5 JULI & 5 SEPTEMBER 1933; 5 JUNI 1934 DOOR REKENKUNDIG MIDDELEN NA HERLEIDING VAN ELKE METING MET REDUCTIE - COËFFICIENTEN: VOOR DEN VLOEDSTROOM RESP.: 0.98 ; 0.95 ; 0.95 ; 1.10
" " EBSTROOM " : 0.99 ; 0.98⁵ ; 0.93 ; 0.87 ; 1.05⁵

GEM. STROOMRICHTING IN SEX. GRADEN T.O.V. WIJNNOORDEN { VOOR DEN VLOEDSTR. 105° ; " " EBSTR. 285°

RIJKSWATERSTAAT - DIRECTIE BENEDENRIVIEREN

WATERWAARNEMINGEN

WESTER-SCHELDE STROOMMETINGEN 1933-'34 GEM. STROOMKROMMEN

OPM. D.D. 1933-'34 PAR.	GET. D.D. 3-12-35 PAR.	GEZ. D.D. 3-12-35 PAR. W.H.
SCHAAL ———	BLADNR. —	IN - BLADEN
KAARTNR. D 2 2 35	FORM. A 2	REGISTR. 2257

A2 TE 1/E

GETIJKROMMEN

WATERSTAND IN M T.O.V. N.A.P. — TIJD IN MAANUDEN T.O.V. HW VLISSINGEN

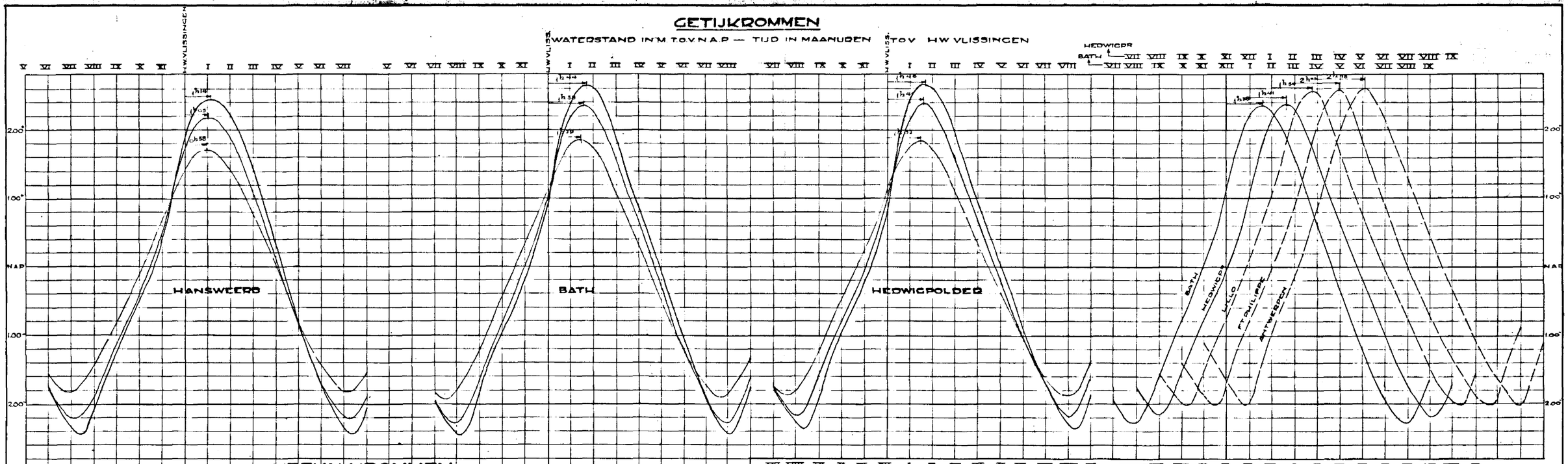

VERVALKROMMEN

VERVAL IN CM.

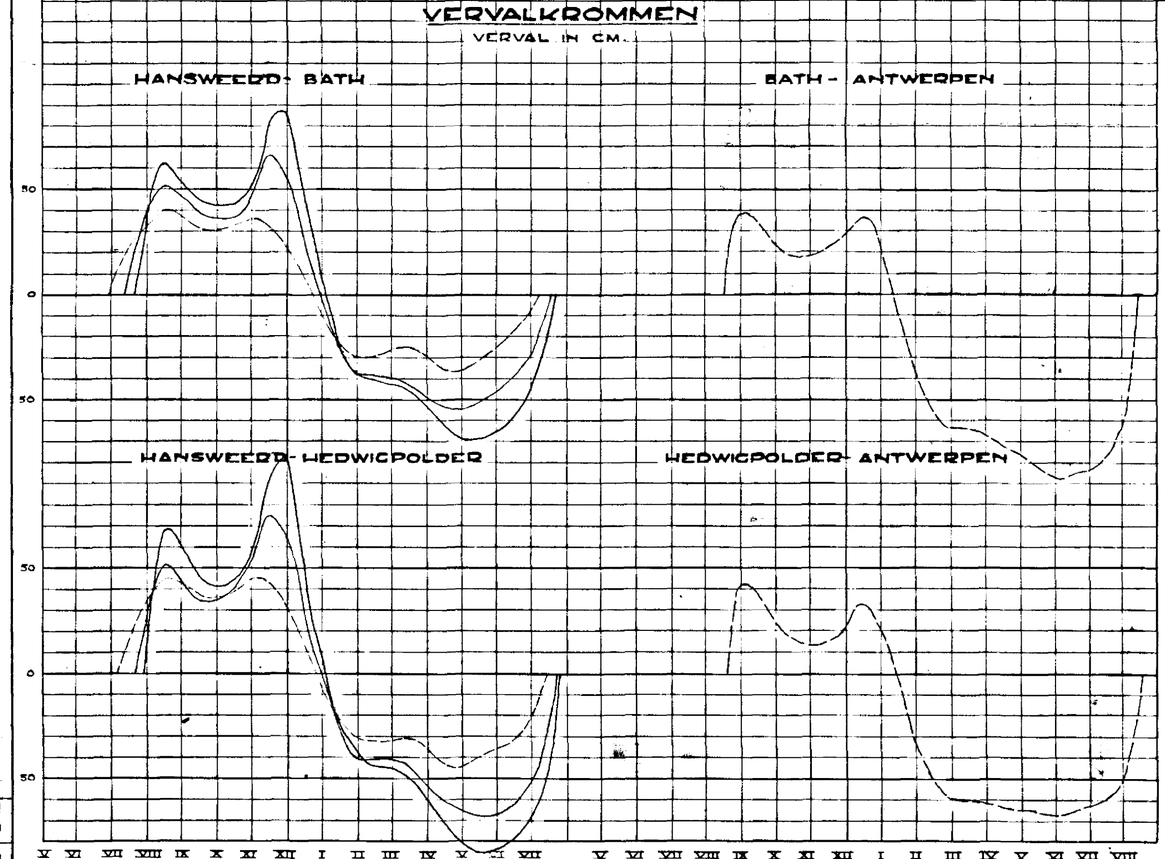

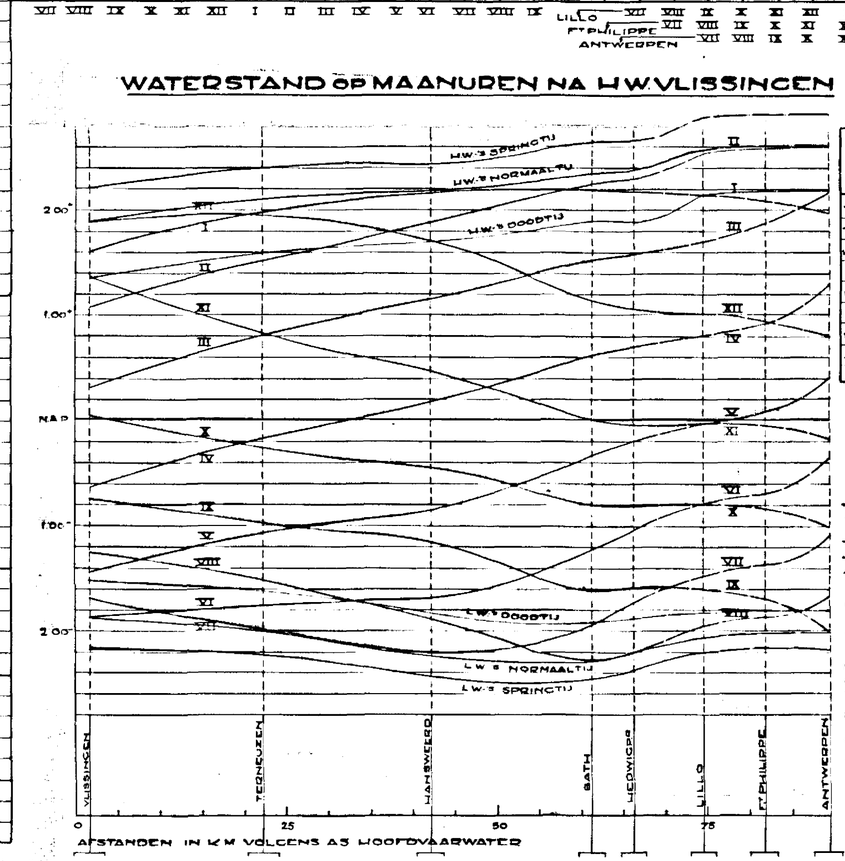

GETIJ-KROMME	DUUR (IN UREN) SPRING-TIJ VL	SPRING-TIJ EB	NOORMAAL-TIJ VL	NOORMAAL-TIJ EB	DOOD-TIJ VL	DOOD-TIJ EB	WATERSTAND (IN M T.O.V. N.A.P.) SPRING-TIJ VL	SPRING-TIJ EB	NOORMAAL-TIJ VL	NOORMAAL-TIJ EB	DOOD-TIJ VL	DOOD-TIJ EB
VLISSINGEN	5^{50}	6^{32}	5^{38}	6^{27}	6^{06}	6^{35}	2.20^{+}	2.14^{-}	1.88^{+}	1.89^{-}	1.35^{+}	1.52^{-}
TERNEUZEN	5^{46}	6^{28}	5^{55}	6^{30}	6^{11}	6^{34}	2.39^{+}	2.24^{-}	2.09^{+}	1.99^{-}	1.57^{+}	1.61^{-}
HANSWEERD	5^{56}	6^{36}	6^{01}	6^{34}	6^{16}	6^{38}	2.44^{+}	2.43^{-}	2.17^{+}	2.21^{-}	1.70^{+}	1.82^{-}
BATH	5^{46}	6^{39}	5^{52}	6^{35}	6^{11}	6^{30}	2.64^{+}	2.44^{-}	2.34^{+}	2.28^{-}	1.83^{+}	1.91^{-}
HEDWICPR	5^{32}	6^{20}	5^{46}	6^{40}	6^{04}	6^{37}	2.64^{+}	2.56^{-}	2.36^{+}	2.18^{-}	1.85^{+}	1.87^{-}
LILLO	—	—	5^{39}	6^{46}	—	—	2.89^{+}	2.18^{-}	2.56^{+}	2.02^{-}	2.14^{+}	1.81^{-}
FT PHILIPPE	—	—	5^{51}	6^{54}	—	—	2.90^{+}	2.17^{-}	2.58^{+}	2.03^{-}	2.16^{+}	1.81^{-}
ANTWERPEN	—	—	5^{23}	7^{02}	—	—	2.91^{+}	2.16^{-}	2.60^{+}	2.05^{-}	2.18^{+}	1.81^{-}

	VLISSINGEN	TERNEUZEN	HANSWEERD	BATH	HEDWICPR	LILLO	FT PHILIPPE	ANTWERPEN
AFSTANDEN IN KM VOLGENS AS HOOFDVAARWATER								
TIJVERSCHILLEN SPRINGTIJ	434	463	487	508	500	507	507	507
TIJVERSCHILLEN NOORMAALTIJ	377	408	438	462	454	458	461	465
TIJVERSCHILLEN DOODTIJ	287	318	352	374	372	395	397	399
TIJVERSCHILLEN SPRINGTIJ / DOODTIJ	1.51	146	138	136	134	128	128	127

WESTER-SCHELDE

GETIJGEGEVENS 1933-'34

TOELICHTING:

——— SPRINGTIJ
——— NOORMAALTIJ
——— DOODTIJ

NOORMAALTIJ-KROMMEN VAN BATH EN HEDWICPR. BEPAALD UIT 46 GETIJKROMMEN 1933-'34

NOORMAALTIJ-KROMME VAN HANSWEERD, BEPAALD UIT 50 GETIJKROMMEN 1927 EN HERLEID OP 1933-'34

NOORMAALTIJ-KROMMEN V. LILLO, FT PHILIPPE EN ANTWERPEN, BEPAALD UIT GETIJKROMME 1921-'30 V.D. BELG. HYDR. KAARTEN

SPRING RESP. DOODTIJKROMMEN BATH EN HEDWICPR. BEPAALD UIT 24 RESP. 22 GETIJKROMMEN 1933-'34

SPRING RESP. DOODTIJKROMME HANSWEERD BEPAALD UIT 25 RESP. 24 GETIJKROMMEN 1927 EN HERLEID OP 1933-'34

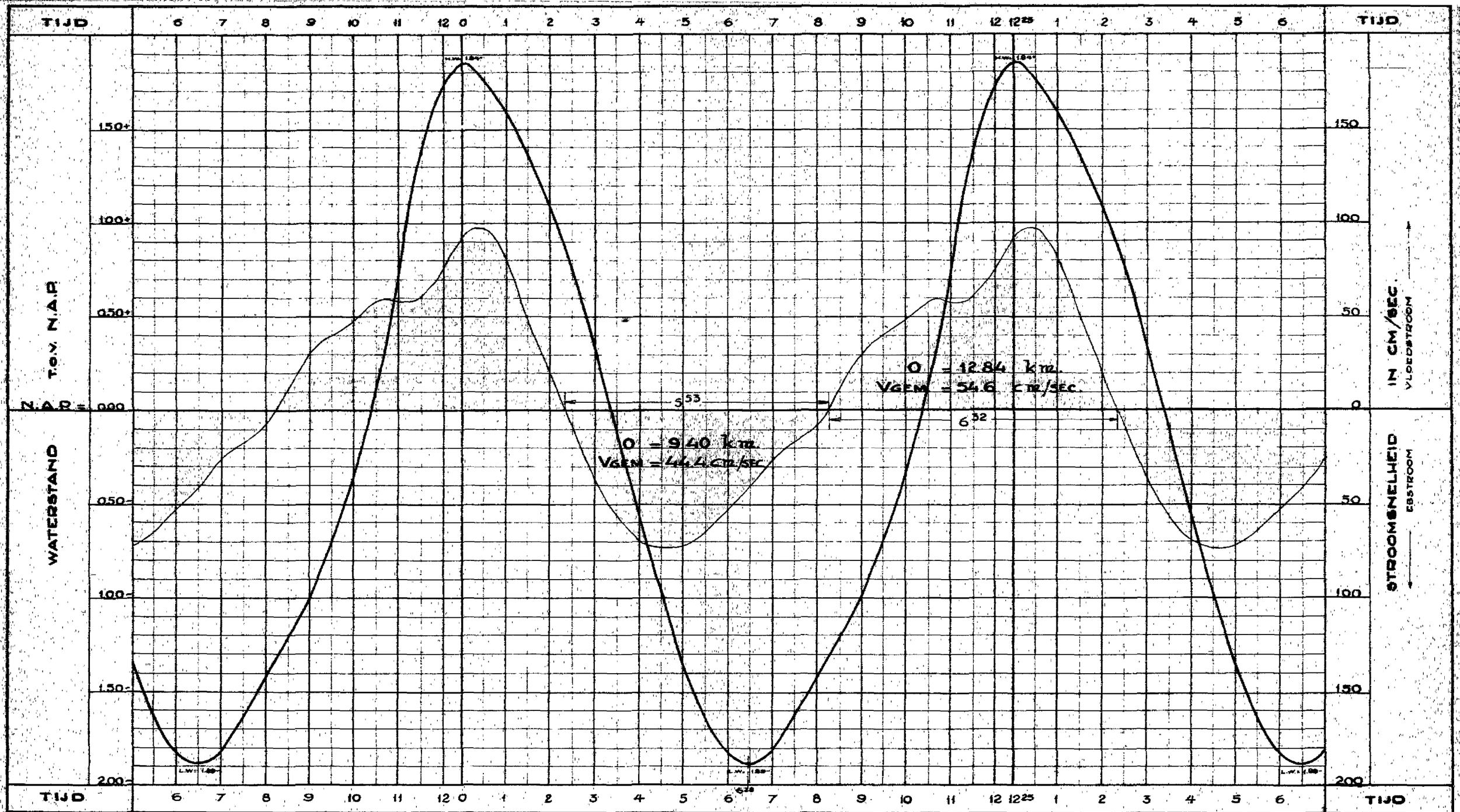

TOELICHTING:

MEETPUNT: SCHAAR V.D. NOORD **№ 41** **RAAI:** 3/800

COÖRDINATEN T.O.V. AMERSFOORT IN METERS.
X = - 83735
Y = - 84830

BODEM OP 7.00 M. - N.A.P.

——— GEM. GETIJKROMME VLISSINGEN 1927.

——— KROMME GEM. **STROOMSNELHEID** IN VERTICAAL MEETPUNT, BEPAALD UIT METINGEN OP 12 JUNI 1933; 25 MEI & 28 JUNI 1934.
DOOR REKENKUNDIG MIDDELEN NA HERLEIDING VAN ELKE METING MET REDUCTIE-COËFFICIENTEN: VOOR DEN VLOEDSTROOM RESP.: 0.86 0.96⁵; 1.02⁵; 0.93
" " EBSTROOM " : 0.95; 1.08; 0.90⁵ 0.89

GEM. **STROOMRICHTING** IN SEX. GRADEN T.O.V. H.W^E NOORDEN { VOOR DEN VLOEDSTR. 75°
" " EBSTR. 260°

RIJKSWATERSTAAT - DIRECTIE BENEDENRIVIEREN

WATERWAARNEMINGEN

WESTER-SCHELDE
STROOMMETINGEN 1933-34
GEM. STROOMKROMMEN

OPN. D.D. 1933-34 PAR.	GET. D.D. 30-11-35 PAR.	GEZ. D.D. 30-11-35 PAR.
SCHAAL ———	BLAD № —	IM - BLADEN

[redacted]

35 123

A2 35.123

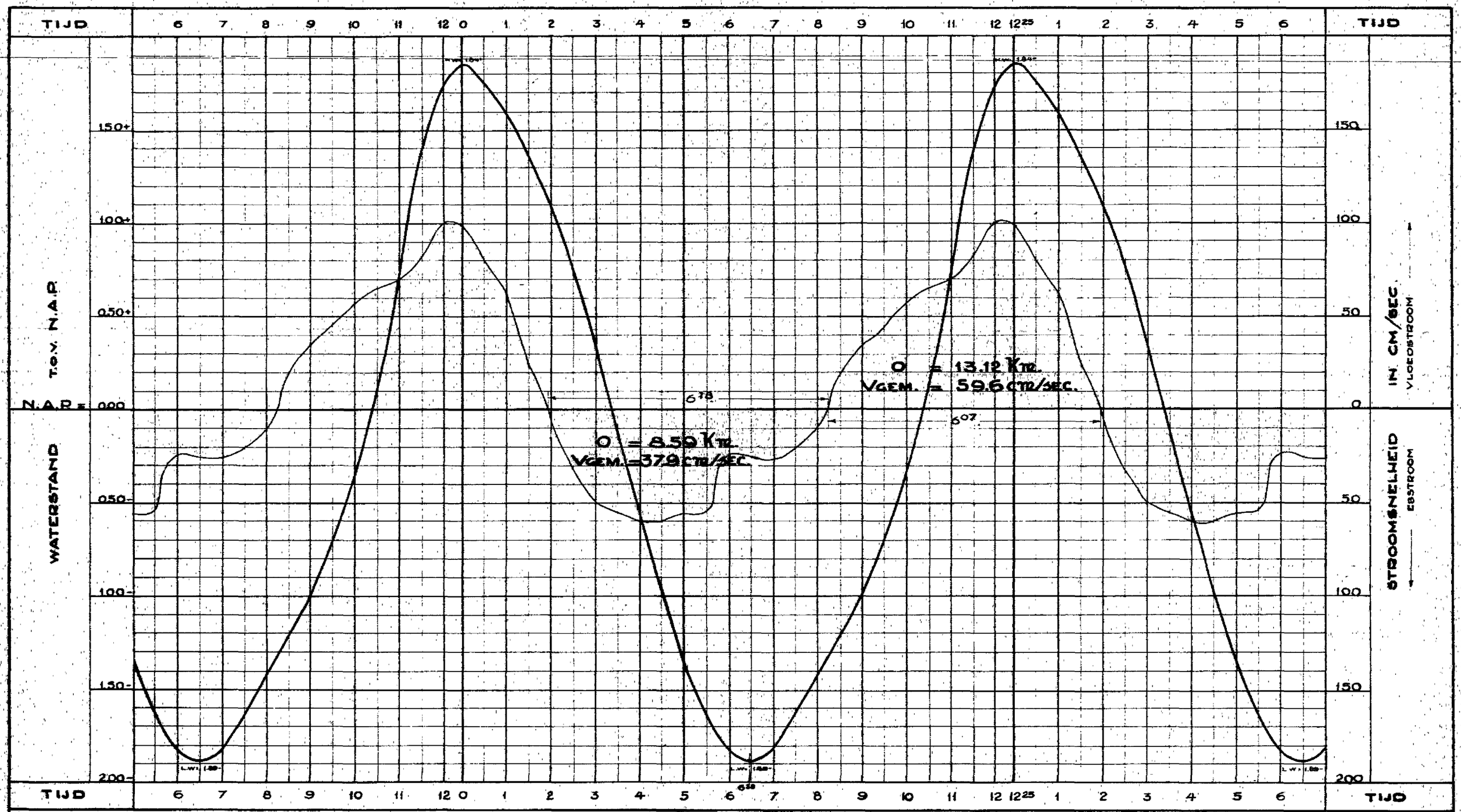

TOELICHTING:

MEETPUNT: SCHAAR V.D. NOORD. № 42. RAAI: 3/1000.

COÖRDINATEN T.O.V. AMERSFOORT IN METERS.
X = - 83745.
Y = - 84620.

BODEM OP 4.50. M. - N.A.P.

——— GEM. GETIJKROMME VLISSINGEN 1927

——— KROMME GEM. STROOMSNELHEID IN VERTICAAL MEETPUNT, BEPAALD UIT METINGEN OP 23 JUNI 1934. DOOR REKENKUNDIG MIDDELEN NA HERLEIDING VAN ELKE METING MET REDUCTIE - COËFFICIENTEN: VOOR DEN VLOEDSTROOM RESP.: 1.08. - " - EBSTROOM - : 1.05, 1.04.

GEM. STROOMRICHTING IN SEX GRADEN T.O.V. HET NOORDEN { VOOR DEN VLOEDSTR. 55°. " - EBSTR. 240°.

RIJKSWATERSTAAT - DIRECTIE BENEDENRIVIEREN

WATERWAARNEMINGEN

WESTER-SCHELDE
STROOMMETINGEN 1934.
GEM. STROOMKROMMEN

OPN. D.D. 1934 PAR.	GET. D.D. 17-11-35 PAR.	GEZ. D.D. 28-11-35. PAR.
SCHAAL ———	BLADNR. —	IN — BLADEN
KAARTNR. 10 2 2 267	FORM. A 2	RECHN. 8124

A2 35.77

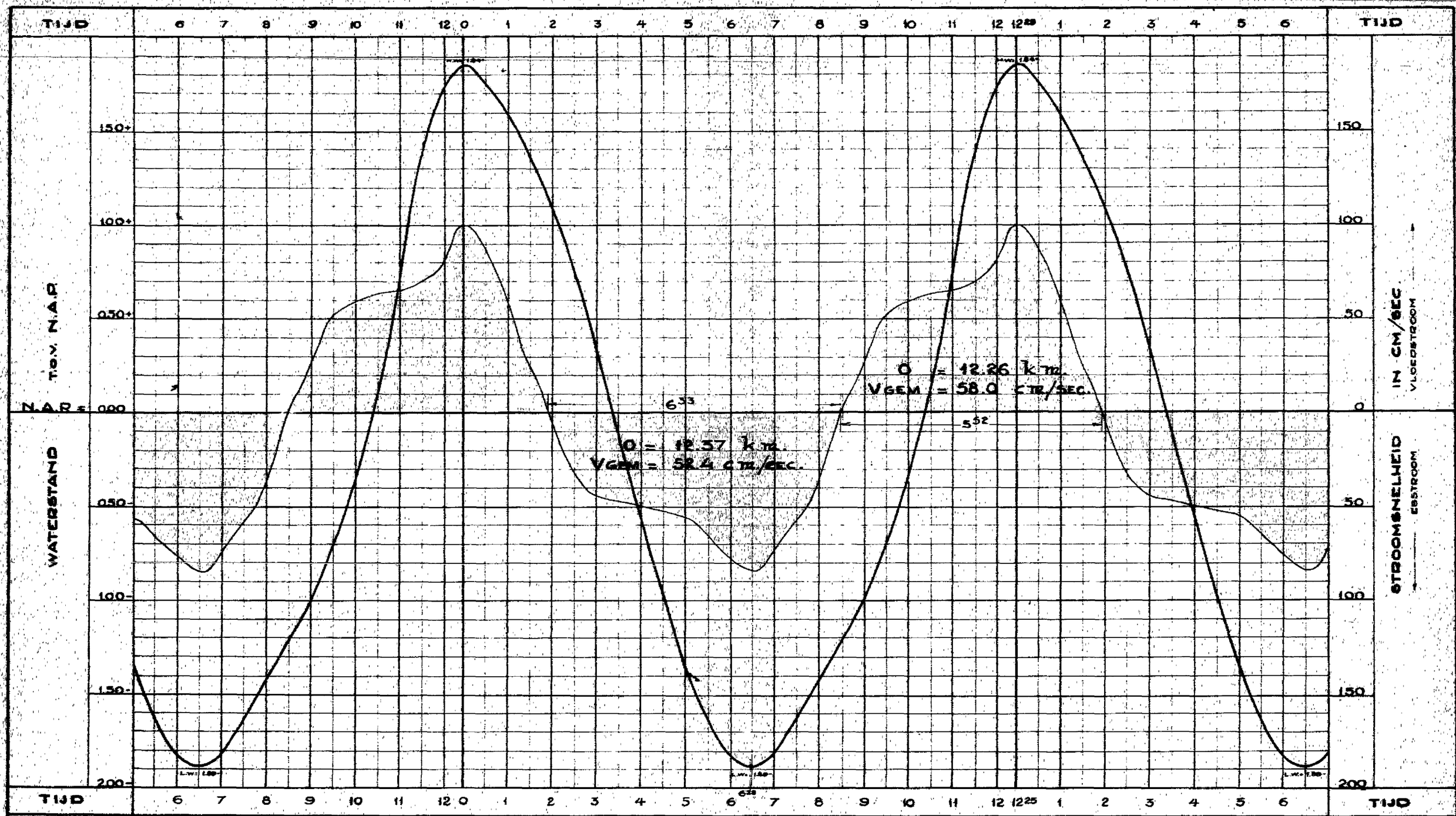

TOELICHTING:

MEETPUNT: PLAAT V. BAAFTINGE **N°43.** **RAAI: 3/1300**

COÖRDINATEN T.O.V. AMERSFOORT IN METERS.
X = - 83820
Y = - 84350

BODEM OP 3.75 M. - N.A.P.

——— GEM. GETIJKROMME VLISSINGEN 1927.

——— KROMME GEM. **STROOMSNELHEID** IN VERTICAAL MEETPUNT, BEPAALD UIT METINGEN OP 21 JUNI, 28 JUNI & 4 JULI 1934 (SAMENGESTELD UIT ONVOLLEDIGE METINGEN) DOOR REKENKUNDIG MIDDELEN NA HERLEIDING VAN ELKE METING MET REDUCTIE-COËFFICIENTEN: VOOR DEN VLOEDSTROOM RESP.: ----------
" " EBSTROOM " : ----------

GEM. **STROOMRICHTING** IN SEX. GRADEN T.O.V. HET NOORDEN { VOOR DEN VLOEDSTR. 40° ; " " EBSTR. 245

RIJKSWATERSTAAT - DIRECTIE BENEDENRIVIEREN

WATERWAARNEMINGEN

WESTER-SCHELDE STROOMMETINGEN 1934
GEM. STROOMKROMMEN

OPN. D.D. 1934 PAR.	GET. D.D. 2-18-35 PAR.	GEZ. D.D. 2-18-35 PAR.
SCHAAL ———	BLADN° —	IN — BLADEN

25 124

A2 | 35.124

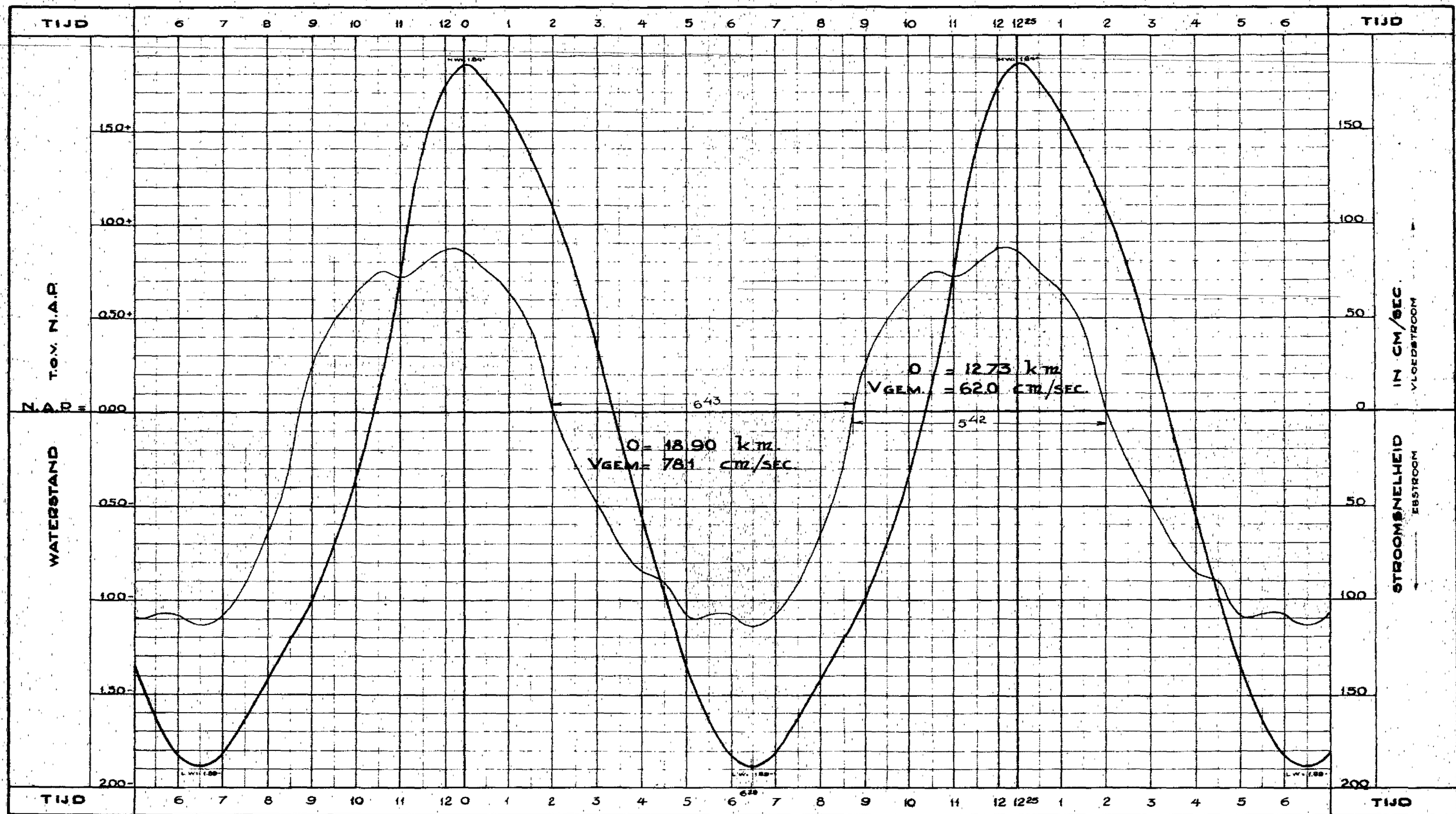

TOELICHTING:

MEETPUNT: NAUW VAN BATH ..... **№ 44.** **RAAI: 3/1500.**

COÖRDINATEN T.O.V. AMERSFOORT IN METERS.
X = - 83940
Y = - 84170

BODEM OP 10.50 M - N.A.P

——— GEM. GETIJKROMME VLISSINGEN 1927

——— KROMME GEM. **STROOMSNELHEID** IN VERTICAAL MEETPUNT, BEPAALD UIT METINGEN OP 20 JULI 1933, 23 JUNI 1934 ..... DOOR REKENKUNDIG MIDDELEN NA HERLEIDING VAN ELKE METING MET REDUCTIE-COËFFICIENTEN: VOOR DEN VLOEDSTROOM RESP: 1.05⁵ ; 1.08
" " EBSTROOM " : 1.08⁵ 1.03⁵ ; 1.05 1.04

GEM. **STROOMRICHTING** IN SEX. GRADEN T.O.V. HET NOORDEN { VOOR DEN VLOEDSTR. 55°
" " EBSTR. 235°

RIJKSWATERSTAAT - DIRECTIE BENEDENRIVIEREN

WATERWAARNEMINGEN

WESTER-SCHELDE
STROOMMETINGEN 1933-'34
GEM. STROOMKROMMEN

OPN. D.D. 1933-'34. PAR.	GET. D.D. 2-12-35 PAR.	GEZ. D.D. 2-12-35 PAR.
SCHAAL ———	BLAD Nº —	IN - BLADEN
KAARTNR. 10-2-2-512	FORM. A.2	REGISTR. 22173

A2 | 35 125

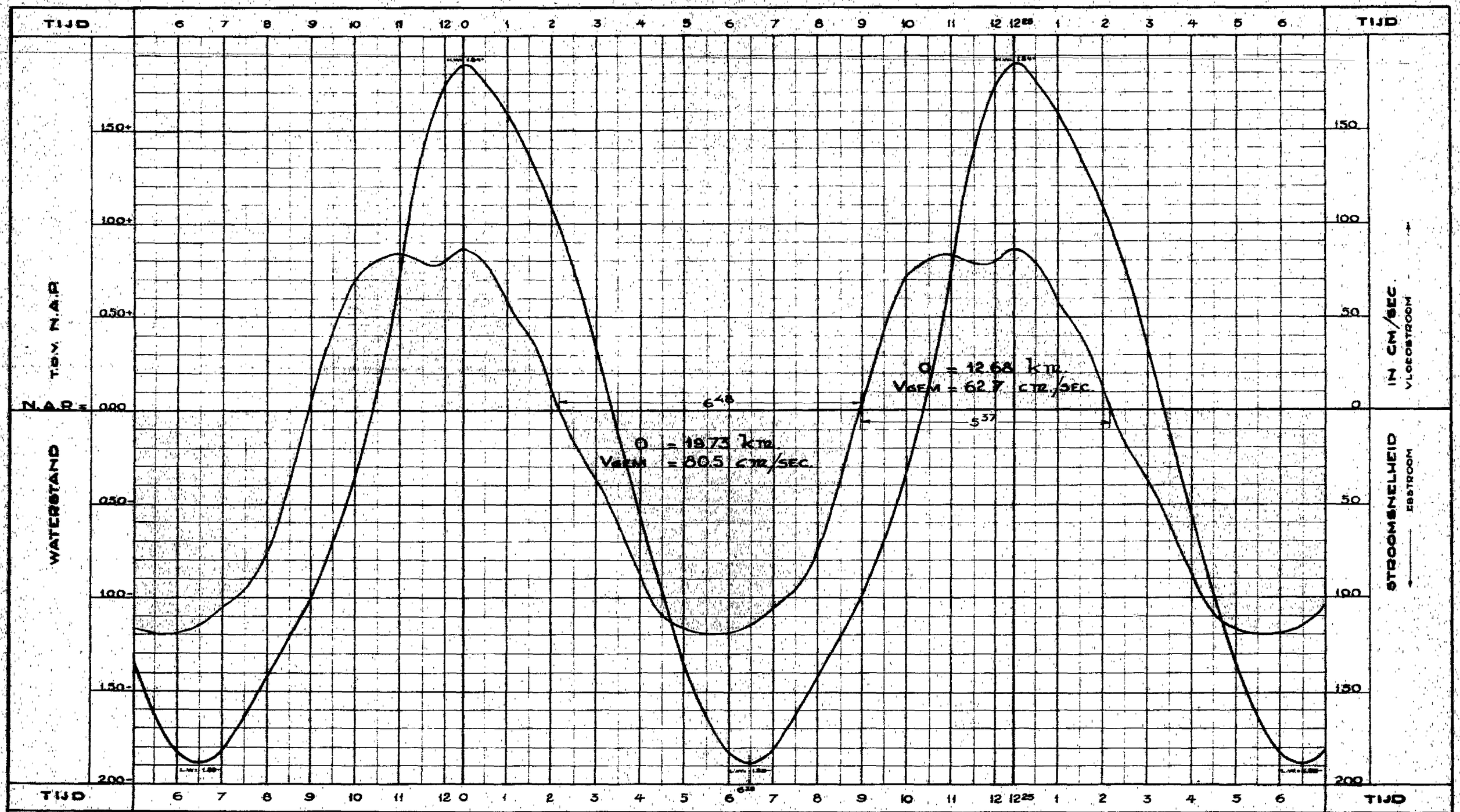

TOELICHTING:

MEETPUNT: NAUW VAN BATH **N° 45.** **RAAI: 3/1640**

COÖRDINATEN T.O.V. AMERSFOORT IN METERS.
X = - 84010
Y = - 84075

BODEM OP 19.00 M. - N.A.P.

GEM. GETIJKROMME VLISSINGEN 1927.

KROMME GEM. STROOMSNELHEID IN VERTICAAL MEETPUNT, BEPAALD UIT METINGEN OP 19 JULI 1933 ; 4 JULI 1934
DOOR REKENKUNDIG MIDDELEN NA HERLEIDING VAN ELKE METING MET REDUCTIE-COËFFICIENTEN: VOOR DEN VLOEDSTROOM RESP.: 1.10 ; 0.95 1.05
" " EBSTROOM " : 1.13 1.09 ; 1.03

GEM. STROOMRICHTING IN SEX. GRADEN T.O.V. W^EN NOORDEN { VOOR DEN VLOEDSTR. 55° ; " " EBSTR. 240°

RIJKSWATERSTAAT- DIRECTIE BENEDENRIVIEREN

WATERWAARNEMINGEN

WESTER-SCHELDE STROOMMETINGEN 1933-'34 GEM. STROOMKROMMEN

OPN. D.D. 1933-'34 PAR.	GET. D.D. 2-12-'36 PAR.	GEZ. D.D. 2-12-'36 PAR.
SCHAAL ———	BLADN° —	IN — BLADEN

15 126

42 | 35 126

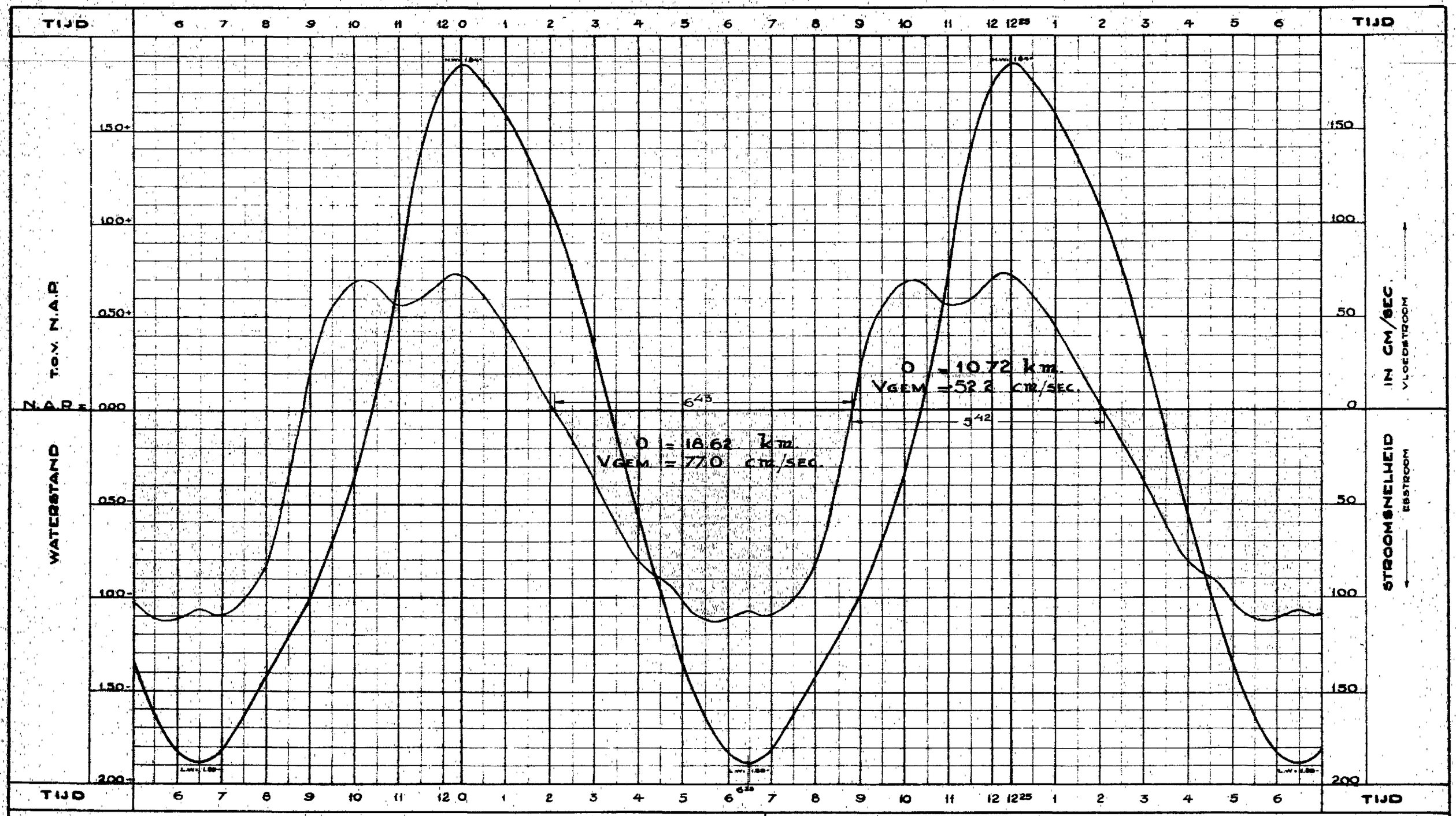

TOELICHTING:

MEETPUNT: NAUW VAN BATH **N° 46** **RAAI:** 3/1770

COÖRDINATEN T.O.V. AMERSFOORT IN METERS.
X = - 84090
Y = - 83965

BODEM OP 20.50 M. - N.A.P.

——— GEM. GETIJKROMME VLISSINGEN 1927.

——— KROMME GEM. STROOMSNELHEID IN VERTICAAL MEETPUNT, BEPAALD UIT METINGEN OP 27 JUNI 1933 DOOR REKENKUNDIG MIDDELEN NA HERLEIDING VAN ELKE METING MET REDUCTIE-COËFFICIENTEN: VOOR DEN VLOEDSTROOM RESP.: 1.02; EBSTROOM: 0.99⁵

GEM. STROOMRICHTING IN SEX. GRADEN T.O.V. H.W^me NOORDEN: VOOR DEN VLOEDSTR. 70°; EBSTR. 240°

RIJKSWATERSTAAT- DIRECTIE BENEDENRIVIEREN

WATERWAARNEMINGEN

WESTER-SCHELDE STROOMMETINGEN 1933 GEM. STROOMKROMMEN

OPN. D.D. 1933 PAR.	GET. D.D. 2-12-35 PAR.	GEZ. D.D. 2-12-35 PAR. WY.
SCHAAL ———	BLADN° –	IN – BLADEN
KAARTNO 2-2 318	Geom. A 2	SCHN. 22193

A2 | 35 127

WESTERSCHELDE
NABU BATH
STROOMMETINGEN 1933&1934

GEM. STROOMKROMMEN(1927)

MEETPUNTEN 47 T/M 66

MAART 1938 BIJLAGE 21C

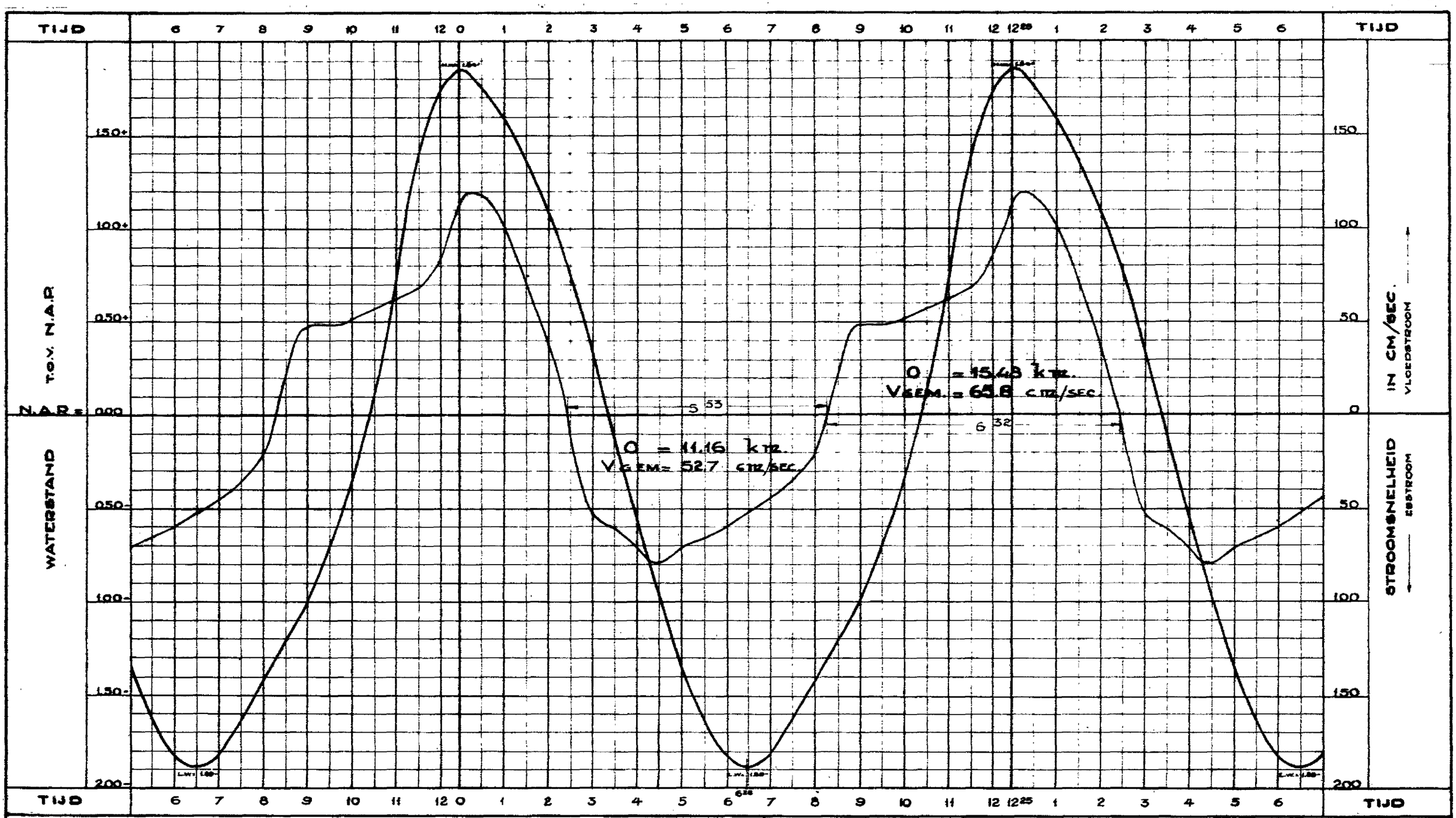

TOELICHTING:

MEETPUNT: SCHAAR V.D. NOORD **№ 47.** **RAAI:** 3 A/1065

COÖRDINATEN T.O.V. AMERSFOORT IN METERS.
X = - 84200
Y = - 85240

BODEM OP 10,50 M - N.A.P.

——— GEM. GETIJKROMME VLISSINGEN 1927.

——— KROMME GEM. **STROOMSNELHEID** IN VERTICAAL MEETPUNT, BEPAALD UIT METINGEN OP 24 AUGUSTUS 1933, 17 JULI 1934
DOOR REKENKUNDIG MIDDELEN NA HERLEIDING VAN ELKE METING MET REDUCTIE-COËFFICIENTEN: VOOR DEN VLOEDSTROOM RESP.: 0,97; 0,96, 1,02
" " EBSTROOM " : 0,93, 0,88; 1,025

GEM. **STROOMRICHTING** IN SEX. GRADEN T.O.V. H. W^E NOORDEN { VOOR DEN VLOEDSTR. 80°
" " EBSTR. 270°

RIJKSWATERSTAAT- DIRECTIE BENEDENRIVIEREN

WATERWAARNEMINGEN

WESTER-SCHELDE
STROOMMETINGEN 1933-34
GEM. STROOMKROMMEN

OPN. D.D. 1933-34 PAR.	GET. D.D. 27-8-35 PAR.	GEZ. D.D. 27-8-35 PAR.
SCHAAL ———	BLADNR. —	IN — BLADEN

A2 35 128

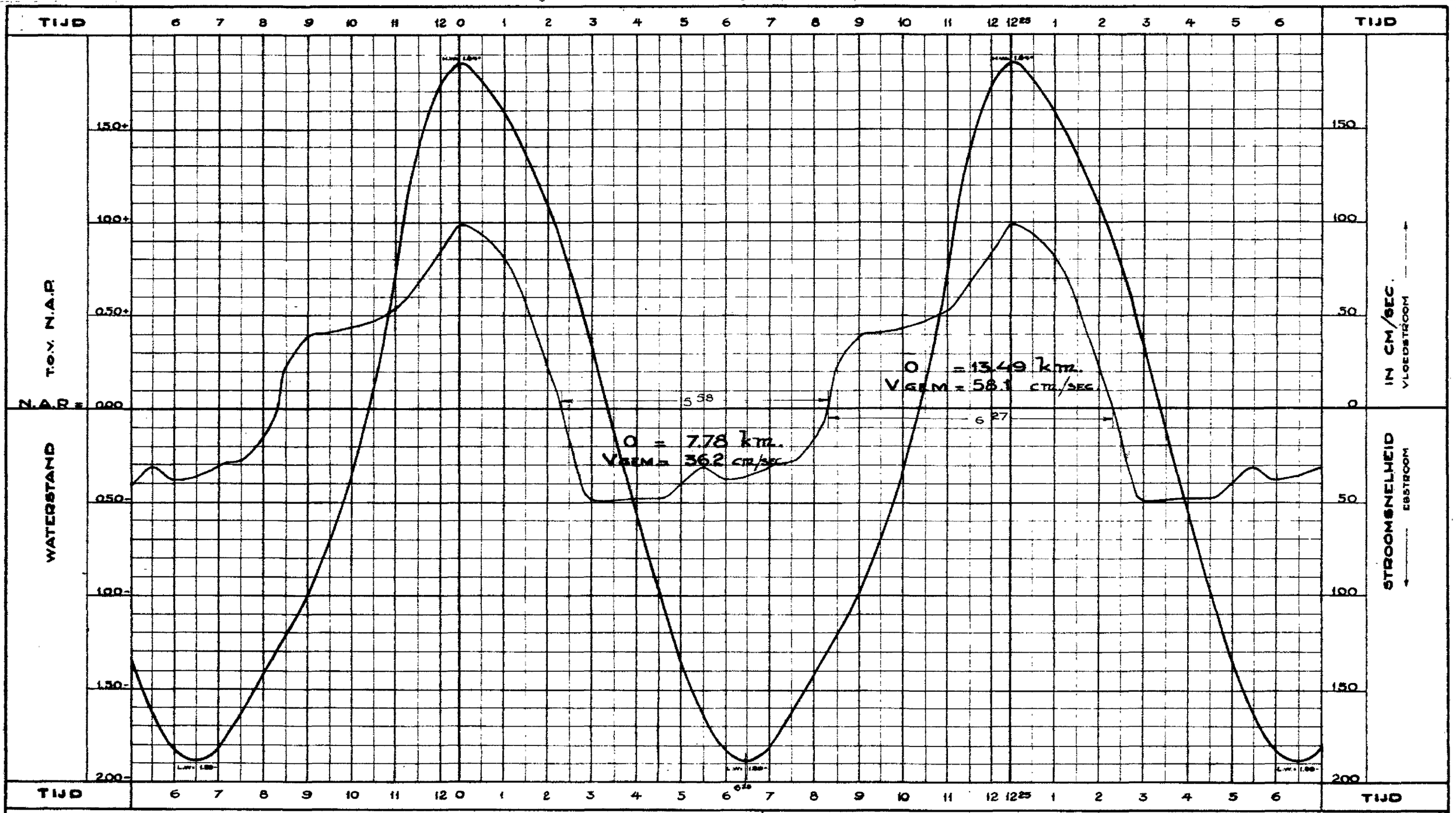

TOELICHTING:

MEETPUNT: SCHAAR v.d. NOORD **№48.** **RAAI:** 3ᴮ/637.

COÖRDINATEN T.O.V. AMERSFOORT IN METERS.
X = - 84640.
Y = - 85575.

BODEM OP 900 M - NAP

——— GEM. GETIJKROMME VLISSINGEN 1927.

——— KROMME GEM. **STROOMSNELHEID** IN VERTICAAL MEETPUNT, BEPAALD UIT METINGEN OP 28. AUGUSTUS 1933.
DOOR REKENKUNDIG MIDDELEN NA HERLEIDING VAN ELKE METING MET REDUCTIE - COËFFICIENTEN: VOOR DEN VLOEDSTROOM RESP.: 0.98ᴮ, 1.04ᴮ
" " EBSTROOM " : 1.04ᴮ

GEM. **STROOMRICHTING** IN SEX. GRADEN T.O.V. HET NOORDEN { VOOR DEN VLOEDSTR. 90°
" " EBSTR. 290°

RIJKSWATERSTAAT - DIRECTIE BENEDENRIVIEREN

WATERWAARNEMINGEN

WESTER-SCHELDE
STROOMMETINGEN 1933
GEM. STROOMKROMMEN

OPN. D.D. 1933 PAR.	GET. D.D. 27-8-35 PAR.	GEZ. D.D. 28-8-35 PAR.
SCHAAL —	BLAD Nº —	IN - BLADEN

35.129

A2 | 35.129

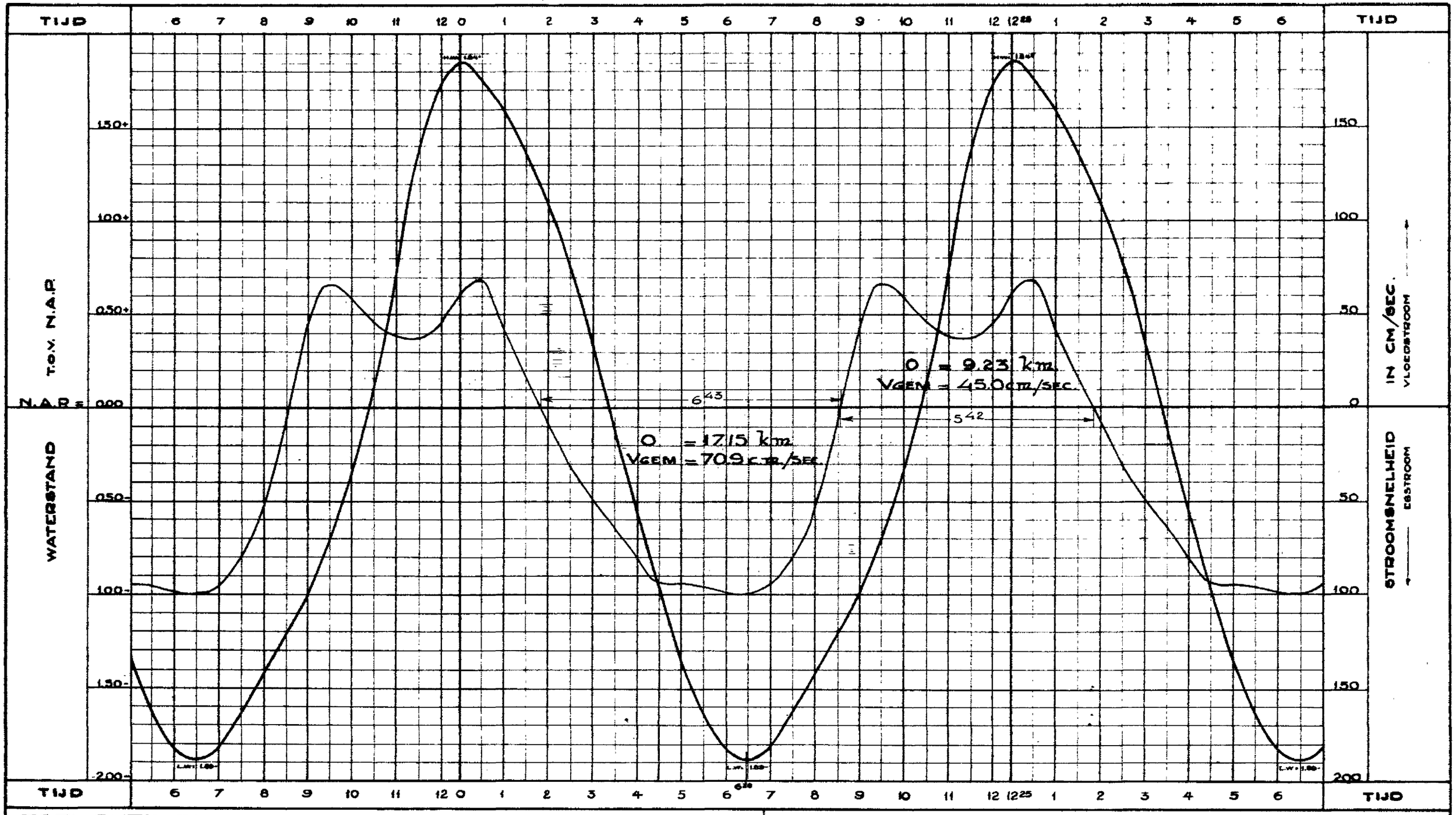

TOELICHTING:

MEETPUNT: NAUW V. BATH No 29. RAAI: 2 AC/300

COÖRDINATEN T.O.V. AMERSFOORT IN METERS.
X = - 82830
Y = - 83770

BODEM OP 8.50 M - N.A.P.

——— GEM. GETIJKROMME VLISSINGEN 1927

——— KROMME GEM. STROOMSNELHEID IN VERTICAAL MEETPUNT, BEPAALD UIT METINGEN OP 14 JULI & 12 SEPTEMBER 1934 DOOR REKENKUNDIG MIDDELEN NA HERLEIDING VAN ELKE METING MET REDUCTIE-COËFFICIENTEN: VOOR DEN VLOEDSTROOM RESP.: 0.94, 1.00
" " EBSTROOM " : 0.99

GEM. STROOMRICHTING IN SEX. GRADEN T.O.V. H.W. NOORDEN { VOOR DEN VLOEDSTR. 90° ; " " EBSTR. 295°

RIJKSWATERSTAAT - DIRECTIE BENEDENRIVIEREN

WATERWAARNEMINGEN

WESTER-SCHELDE
STROOMMETINGEN 1934
GEM. STROOMKROMMEN

OPN. D.D. 1934 PAR.	GET. D.D. 27-8-35 PAR.	GEZ. D.D. 27-8-35 PAR.
SCHAAL —	BLADNR. —	IN — BLADEN

A2 35.112

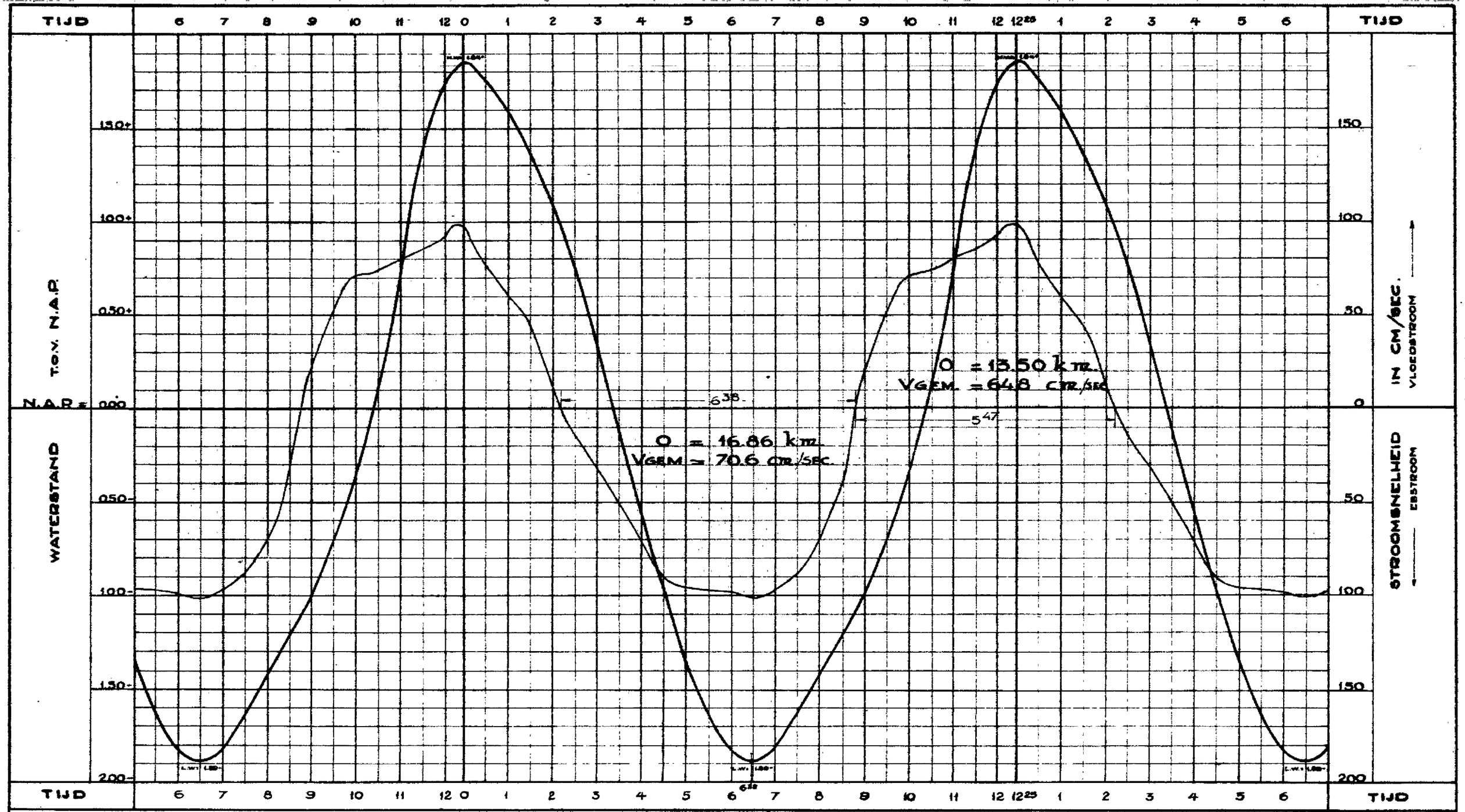

TOELICHTING:

MEETPUNT: NAUW V. BATH. **Nº 30** RAAI: 2^AC/4465.

COÖRDINATEN T.O.V. AMERSFOORT IN METERS.
X = - 82750.
Y = - 83630.

BODEM OP 18.50 M - N.A.P.

——— GEM. GETIJKROMME VLISSINGEN 1927

——— KROMME GEM. STROOMSNELHEID IN VERTICAAL MEETPUNT, BEPAALD UIT METINGEN OP 12 JULI, 2 AUGUSTUS & 14 SEPTEMBER 1934 DOOR REKENKUNDIG MIDDELEN NA HERLEIDING VAN ELKE METING MET REDUCTIE-COËFFICIENTEN: VOOR DEN VLOEDSTROOM RESP.: 0.98, 0.95⁵ 1.04⁵; 0.94⁵ 0.98⁵
" " EBSTROOM " : 1.00. 0.94⁵, 1.07; 0.98⁵

GEM. STROOMRICHTING IN SEX. GRADEN T.O.V. W^E NOORDEN { VOOR DEN VLOEDSTR 95°
" " EBSTR. 285°.

RIJKSWATERSTAAT - DIRECTIE BENEDENRIVIEREN

WATERWAARNEMINGEN

WESTER-SCHELDE STROOMMETINGEN 1934

GEM. STROOMKROMMEN

OPN. D.D. 1934 PAR.	GET. D.D. 27-8-35 PAR.	GEZ. D.D. 27-8-35 PAR.
SCHAAL ———	BLADNR. —	IN - BLADEN

~~TEKENNR. 2-2303 BEST. A2 BEGR. 2206~~

A2 35.113

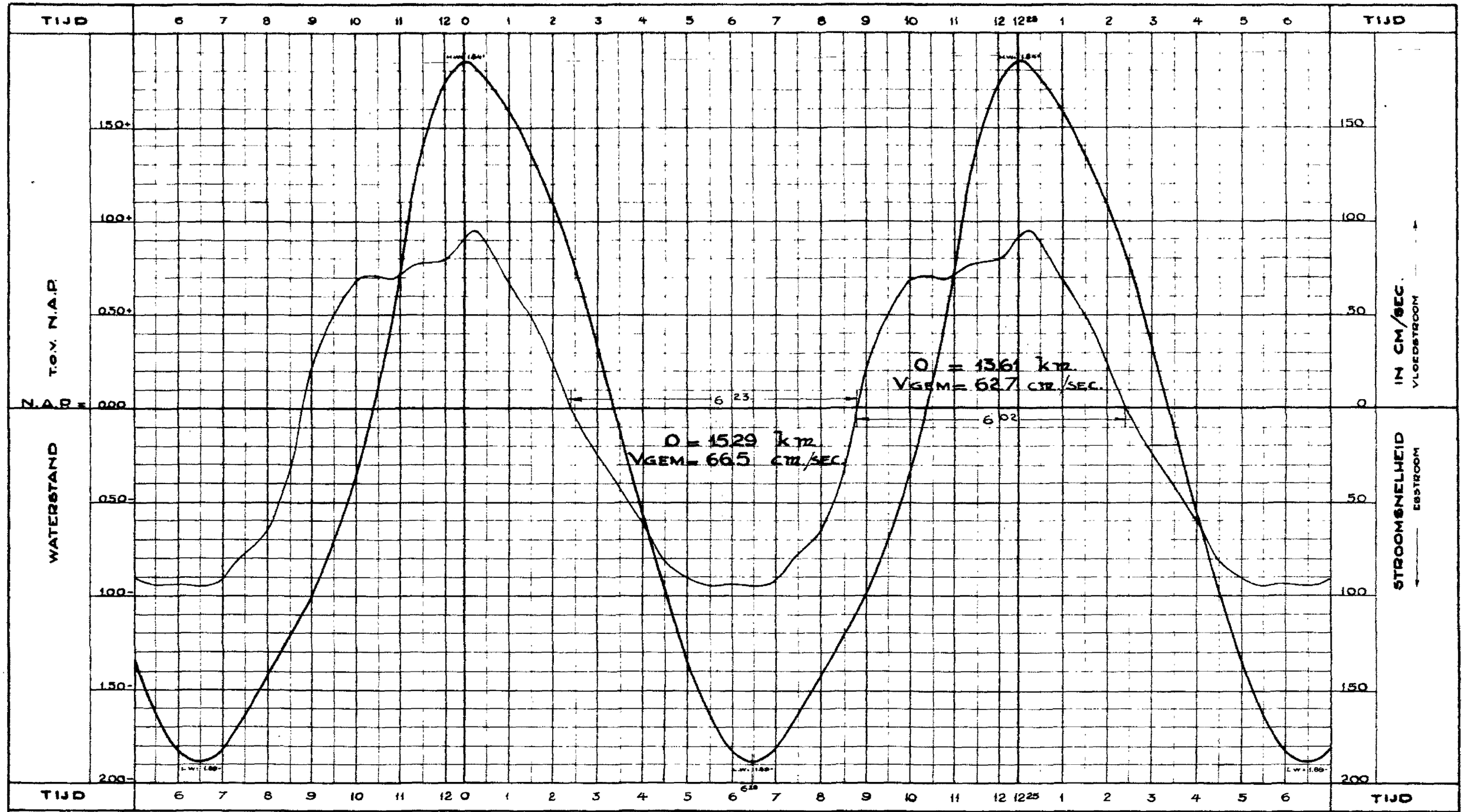

TOELICHTING:

MEETPUNT: NAUW V. BATH **№ 31.** **RAAI:** 2 AC/555

COÖRDINATEN T.O.V. AMERSFOORT IN METERS.
X = - 827.10
Y = - 83.545

BODEM OP 22.50 M - N A P

——— GEM. GETIJKROMME VLISSINGEN 1927.

——— KROMME GEM. **STROOMSNELHEID** IN VERTICAAL MEETPUNT, BEPAALD UIT METINGEN OP 11 JULI 1934
DOOR REKENKUNDIG MIDDELEN NA HERLEIDING VAN ELKE METING MET REDUCTIE-COËFFICIENTEN: VOOR DEN VLOEDSTROOM RESP.: 1.00
" " EBSTROOM " : 1.015 0.96

GEM **STROOMRICHTING** IN SEX. GRADEN T.O.V. H. W^RE NOORDEN { VOOR DEN VLOEDSTR. 95° / " " EBSTR. 280°

RIJKSWATERSTAAT- DIRECTIE BENEDENRIVIEREN

WATERWAARNEMINGEN

WESTER-SCHELDE STROOMMETINGEN 1934 GEM. STROOMKROMMEN

OPN. D.D. 1934 PAR.	GET. D.D. 27-11-35 PAR.	GEZ. D.D. 28-11-35 PAR. Wty.
SCHAAL ———	BLAD № —	IN - BLADEN
~~KAARTNR. 1-2-30~~	~~FORM. A 2~~	~~REGNR. 2206~~

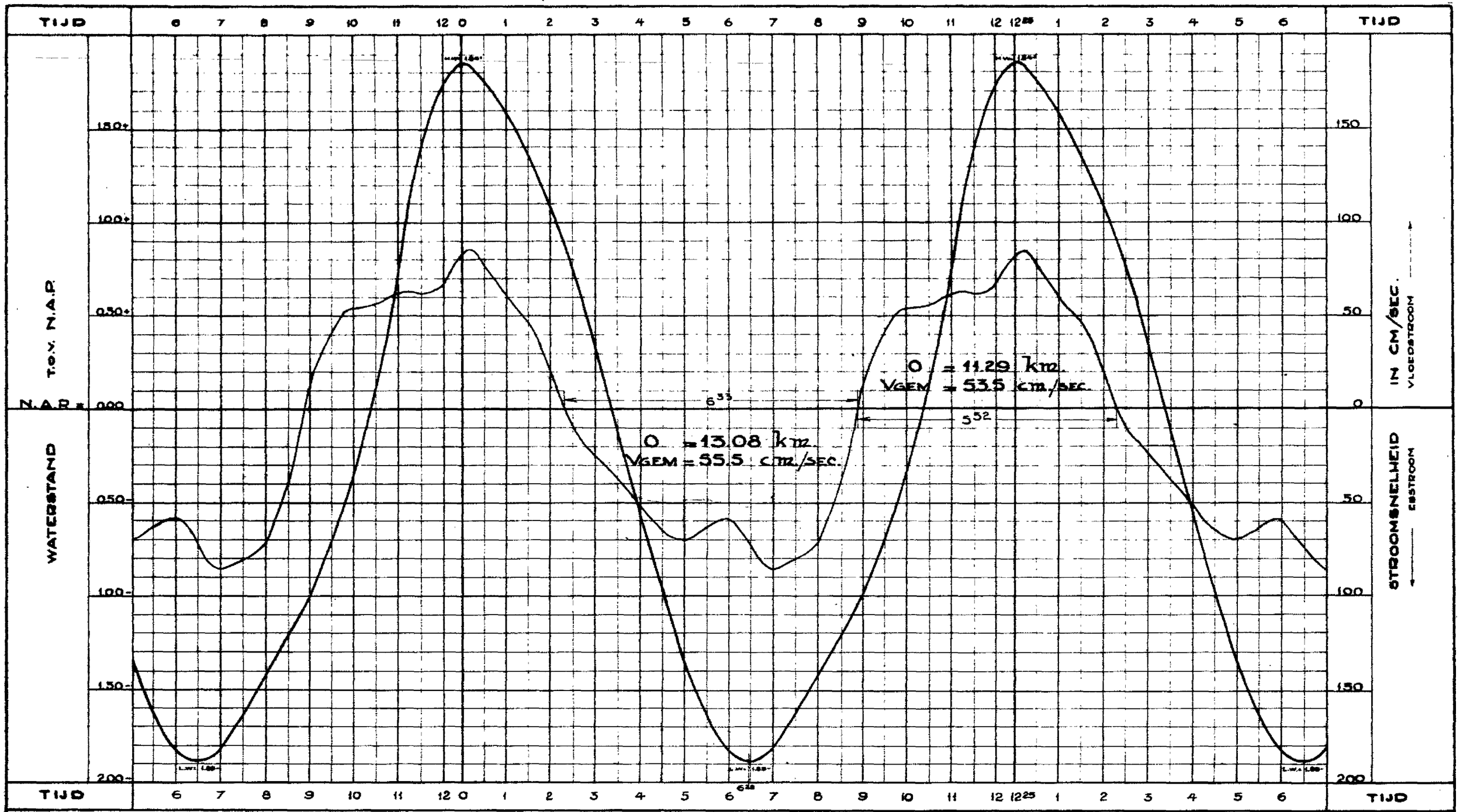

TOELICHTING:

MEETPUNT: NAUW V. BATH № 32. RAAI: 2^AC/665

COÖRDINATEN T.O.V. AMERSFOORT IN METERS.
X = - 82655
Y = - 83450

BODEM OP 18.00 M - N.A.P.

——— GEM. GETIJKROMME VLISSINGEN 1927.

——— KROMME GEM. STROOMSNELHEID IN VERTICAAL MEETPUNT, BEPAALD UIT METINGEN OP 25 AUGUSTUS 1933, 10 JULI 1934.
DOOR REKENKUNDIG MIDDELEN NA HERLEIDING VAN ELKE METING MET REDUCTIE-COËFFICIENTEN: VOOR DEN VLOEDSTROOM RESP.: 0.91⁵, 0.95⁵; 1.02⁵
" " EBSTROOM " : 0.95 ; 1.03⁵ 0.99

GEM. STROOMRICHTING IN SEX. GRADEN T.O.V. H.W.ᴿᴱ NOORDEN { VOOR DEN VLOEDSTR. 95°
" " EBSTR. 285°

RIJKSWATERSTAAT - DIRECTIE BENEDENRIVIEREN

WATERWAARNEMINGEN

WESTER-SCHELDE
STROOMMETINGEN 1933-34
GEM. STROOMKROMMEN

OPN. D.D. 1933-34 PAR.	GET. D.D. 27-8-35 PAR.	GEZ. D.D. 27-8-35 PAR. W.Y.
SCHAAL ———	BLADNR. —	IN - BLADEN

A2 35.115

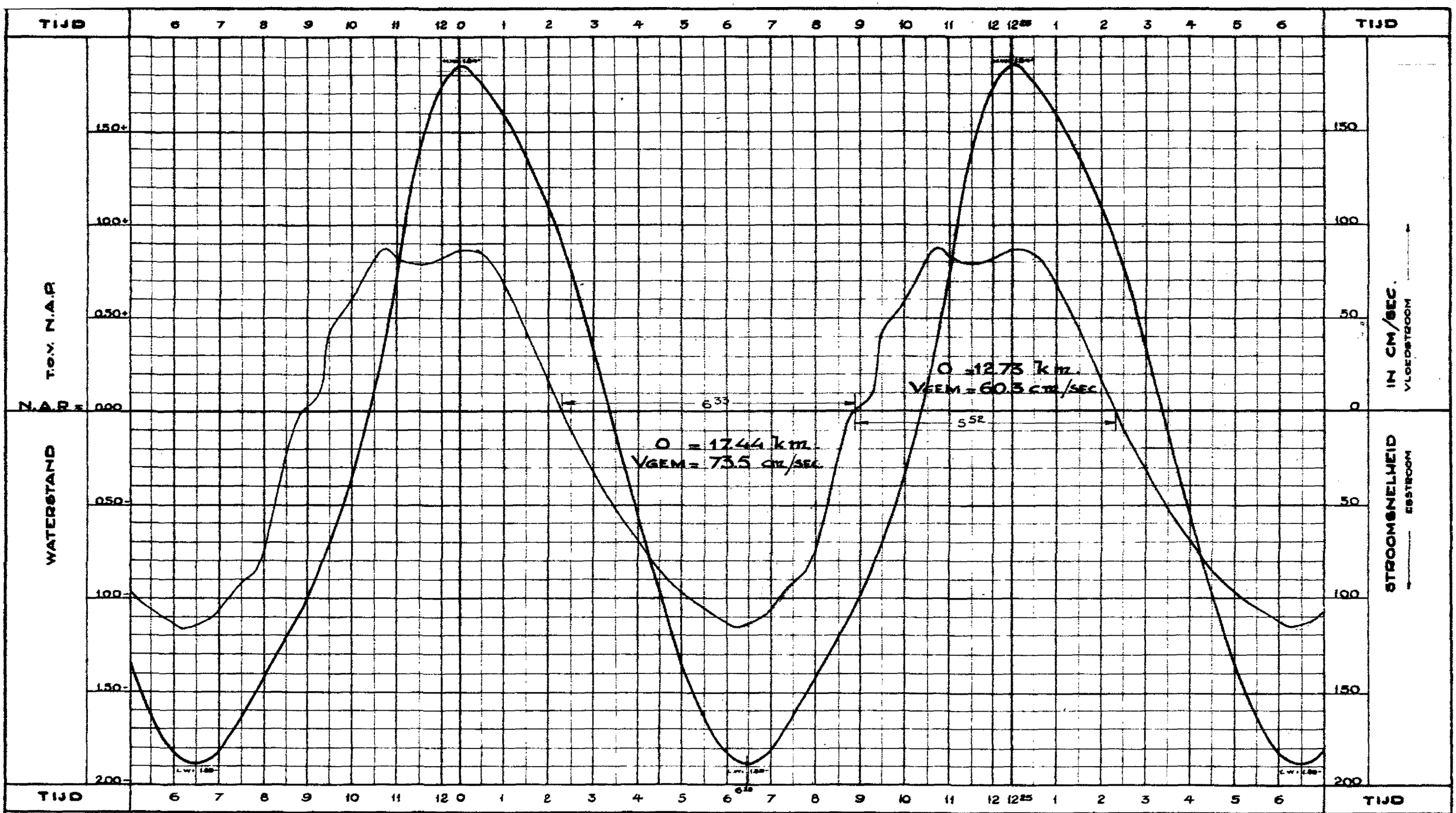

TOELICHTING:

MEETPUNT: NAUW V. BATH **Nº 33.** RAAI: 2c/2530

COÖRDINATEN T.O.V. AMERSFOORT IN METERS.
X = - 83010.
Y = - 83490..

BODEM OP 1850 M - N.A.P.

——— GEM. GETIJKROMME VLISSINGEN 1927

——— KROMME GEM. STROOMSNELHEID IN VERTICAAL MEETPUNT, BEPAALD UIT METINGEN OP 15 SEPTEMBER 1933 ..... DOOR REKENKUNDIG MIDDELEN NA HERLEIDING VAN ELKE METING MET REDUCTIE-COEFFICIENTEN: VOOR DEN VLOEDSTROOM REDP: 1.34 ... - - EBSTROOM - : 1.34 , 1.27

GEM STROOMRICHTING IN SEX. GRADEN T.O.V. W.OP. NOORDEN { VOOR DEN VLOEDSTR. 90° - - - EBSTR. 270° ..

RIJKSWATERSTAAT- DIRECTIE BENEDENRIVIEREN

WATERWAARNEMINGEN

WESTER-SCHELDE STROOMMETINGEN 1933 GEM. STROOMKROMMEN

OPN. D.D. 1933 PAR.	GET. D.D. 27-11-35 PAR.	GEZ. D.D. 27-11-35 PAR. W.H.
SCHAAL ———	BLAD Nº –	IN – BLADEN

A2 35.116

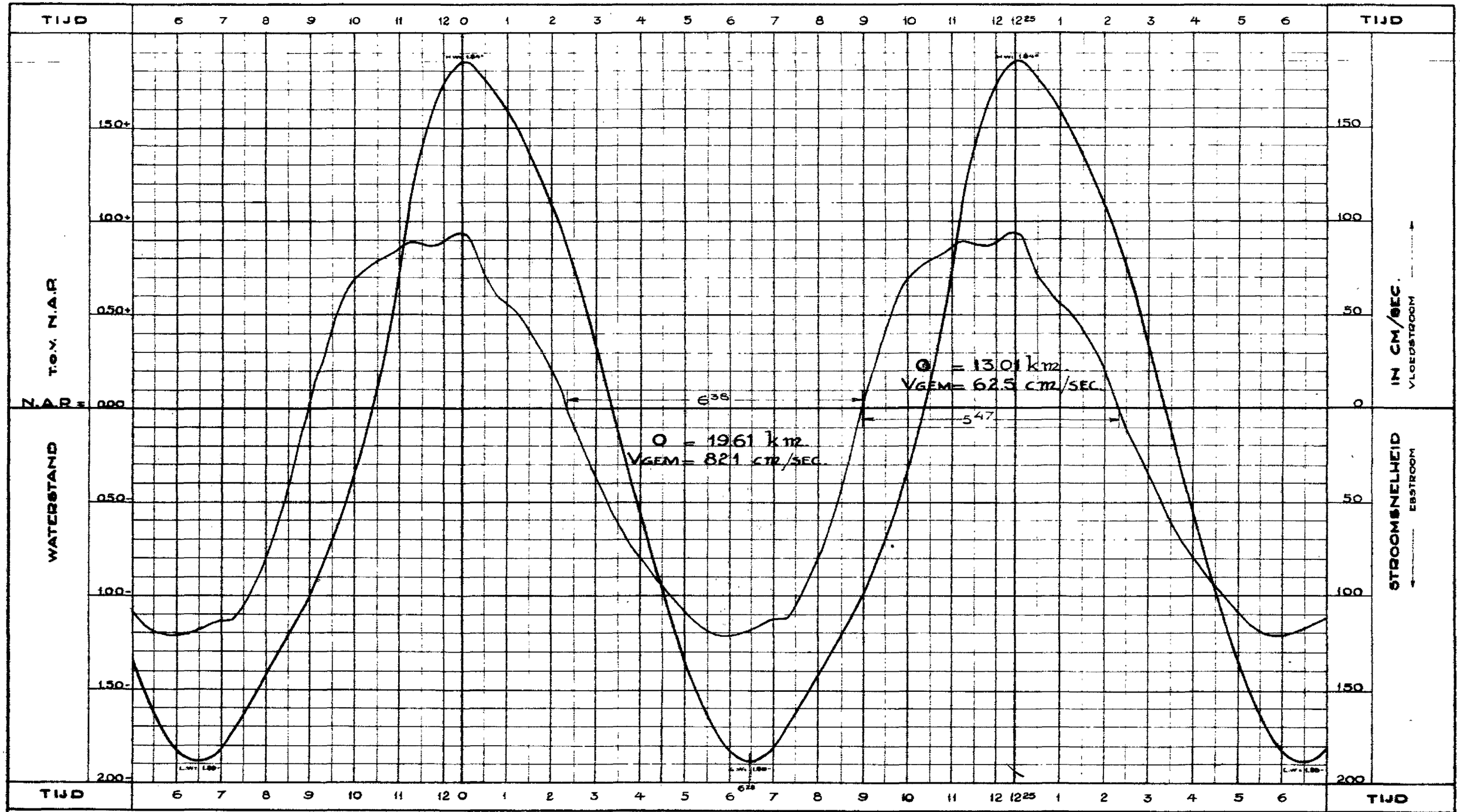

TOELICHTING:

MEETPUNT: NAUW V. BATH **№ 34.** **RAAI:** 2^AD/255

COÖRDINATEN T.O.V. AMERSFOORT IN METERS.
X = - 83485.
Y = - 83645.

BODEM OP 20.00 M - N.A.P

——— GEM. GETIJKROMME VLISSINGEN 1927.

——— KROMME GEM. **STROOMSNELHEID** IN VERTICAAL MEETPUNT, BEPAALD UIT METINGEN OP 3. AUGUSTUS 1934
DOOR REKENKUNDIG MIDDELEN NA HERLEIDING VAN ELKE METING MET REDUCTIE - COËFFICIENTEN: VOOR DEN VLOEDSTROOM RESP.: 104, 109
" " EBSTROOM " : 112

GEM **STROOMRICHTING** IN SEX. GRADEN T.O.V. K.W. NOORDEN { VOOR DEN VLOEDSTR. 65°
" " EBSTR. 245°

RIJKSWATERSTAAT- DIRECTIE BENEDENRIVIEREN

WATERWAARNEMINGEN

WESTER-SCHELDE
STROOMMETINGEN 1934
GEM. STROOMKROMMEN

OPN. D.D. 1934 PAR.	GET. D.D. 27-8-35 PAR.	GEZ. D.D. 27-8-35 PAR. WJ.
SCHAAL ———	BLADNR. —	IN - BLADEN

~~KAARTNR. 10-2-2508 PROJ. A.2 REG. NR. 22098~~

A2 35.117

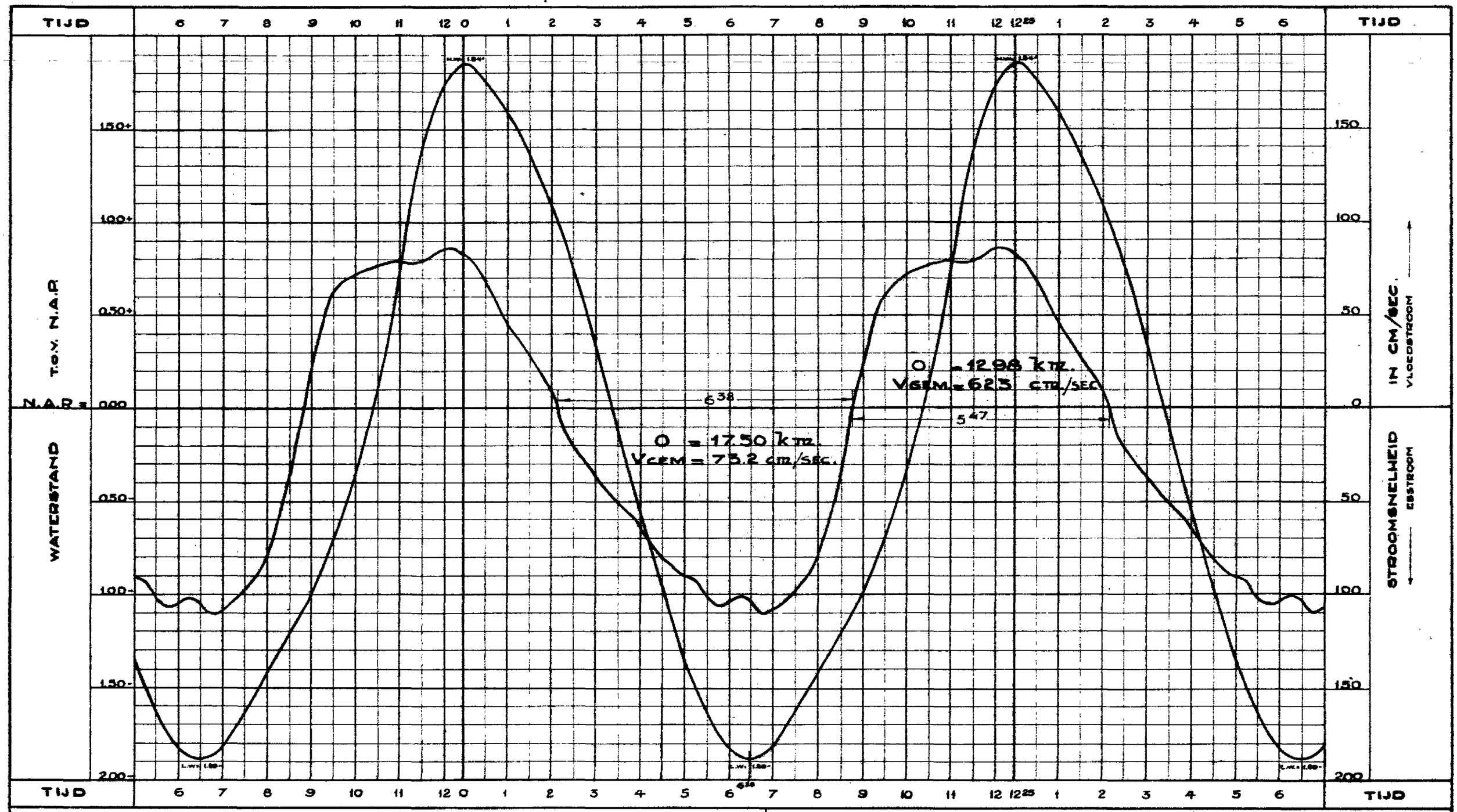

TOELICHTING:

MEETPUNT: NAUW. V. BATH **Nº 35.** **RAAI:** 2^AD/375

COÖRDINATEN T.O.V. AMERSFOORT IN METERS.
X = - 83490.
Y = - 83625.

BODEM OP 20,00 M - N.A.P.

——— GEM. GETIJKROMME VLISSINGEN 1927.

——— KROMME GEM. STROOMSNELHEID IN VERTICAAL MEETPUNT, BEPAALD UIT METINGEN OP 1. AUGUSTUS & 11. SEPTEMBER 1934 DOOR REKENKUNDIG MIDDELEN NA HERLEIDING VAN ELKE METING MET REDUCTIE-COËFFICIENTEN: VOOR DEN VLOEDSTROOM RESP.: 0.90⁵, 1.00, 0.94 ... EBSTROOM " : 0.99, 0.95, 0.92.

GEM. STROOMRICHTING IN SEX. GRADEN T.O.V. K.W. NOORDEN { VOOR DEN VLOEDSTR. 65° " " EBSTR. 250°

RIJKSWATERSTAAT- DIRECTIE BENEDENRIVIEREN

WATERWAARNEMINGEN

WESTER-SCHELDE STROOMMETINGEN 1934

GEM. STROOMKROMMEN

OPN. D.D. 1934 PAR.	GET. D.D. 27-11-35 PAR.	GEZ. D.D. 27-11-35 PAR. WY.
SCHAAL ———	BLADNº —	IN - BLADEN

A2 35.116

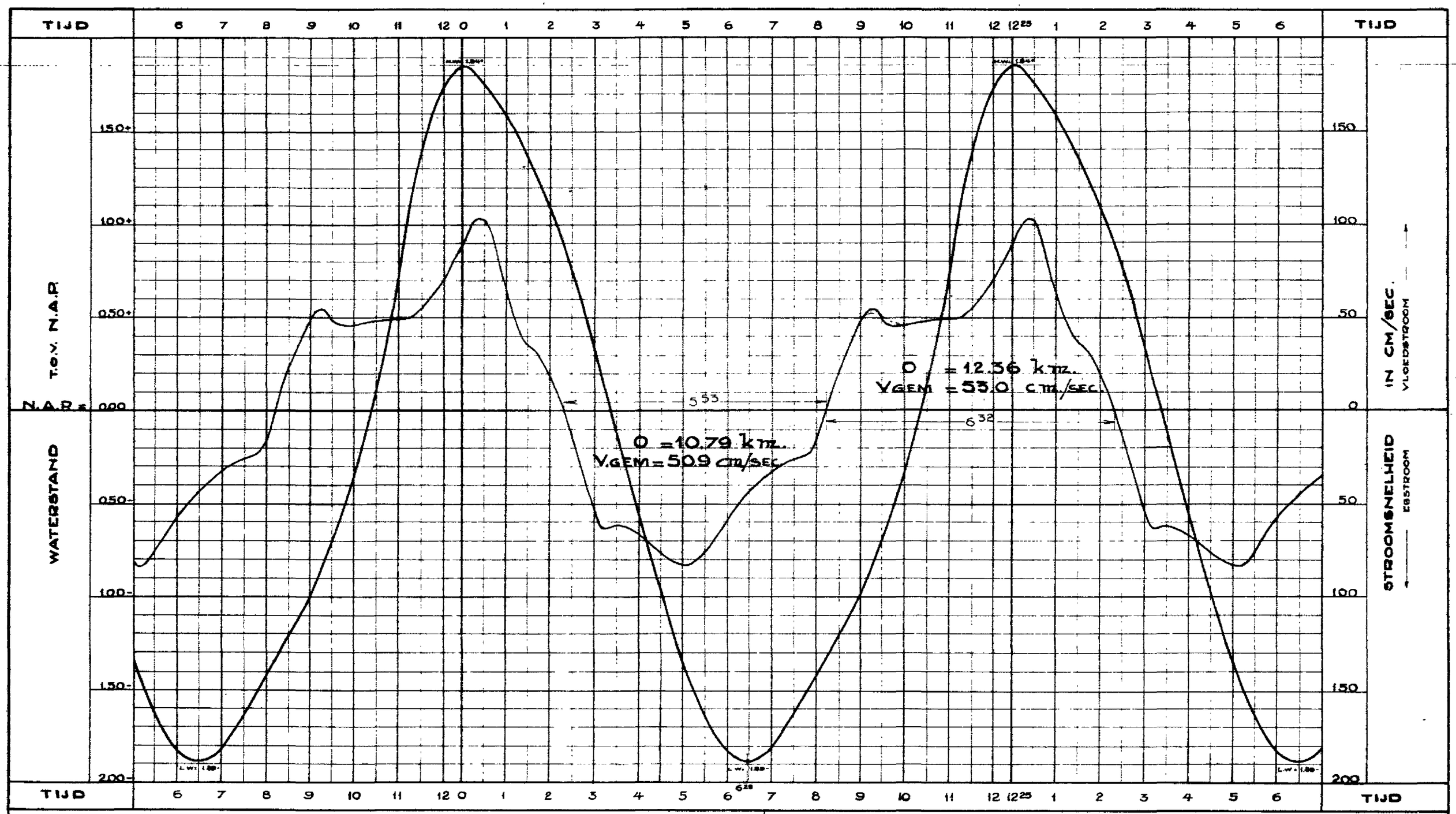

TOELICHTING:

MEETPUNT: SCHAAR V.D. NOORD **N° 36.** RAAI: 2D/820

COÖRDINATEN T.O.V. AMERSFOORT IN METERS.
X = - 83090..
Y = - 85230..

BODEM OP 7.50 M - NAP

——— GEM. GETIJKROMME VLISSINGEN 1927

——— KROMME GEM. **STROOMSNELHEID** IN VERTICAAL MEETPUNT, BEPAALD UIT METINGEN OP 28 JULI 1933

DOOR REKENKUNDIG MIDDELEN NA HERLEIDING VAN ELKE METING MET REDUCTIE-COËFFICIENTEN: VOOR DEN VLOEDSTROOM RESP: 0.91, 1.02
" " EBSTROOM " : 1.00

GEM. **STROOMRICHTING** IN SEX. GRADEN T.O.V. H.W. NOORDEN { VOOR DEN VLOEDSTR 110°
" " EBSTR 275°

RIJKSWATERSTAAT - DIRECTIE BENEDENRIVIEREN

WATERWAARNEMINGEN

WESTER-SCHELDE
STROOMMETINGEN 1933
GEM. STROOMKROMMEN

OPN. D.D. 1933 PAR.	GET. D.D. 27-11-35 PAR.	GEZ. D.D. 27-11-35 PAR. WG.
SCHAAL ———	BLAD N° —	IN — BLADEN
~~KRAATNR. 10 2 2 SUPPORT A 2 BECH. N° 2211~~		

A2 35.119

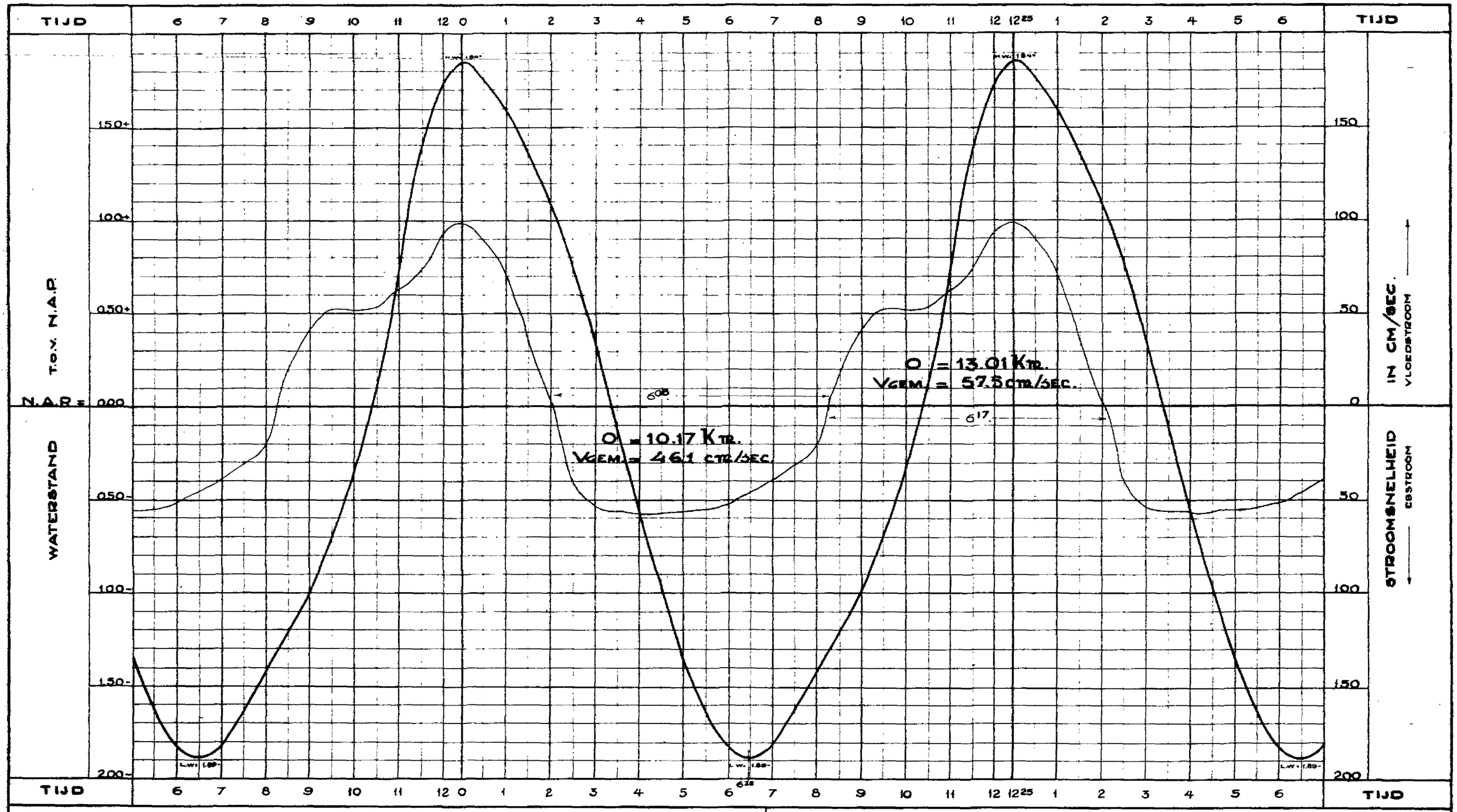

TOELICHTING:

MEETPUNT: SCHAAR V.D. NOORD. № 37. RAAI: 3/210.

COÖRDINATEN T.O.V. AMERSFOORT IN METERS.
X = - 83715.
Y = - 85420.

BODEM OP 8.00 M - N.A.P.

——— GEM. GETIJKROMME VLISSINGEN 1927.

——— KROMME GEM. STROOMSNELHEID IN VERTICAAL MEETPUNT, BEPAALD UIT METINGEN OP 13 JUNI 1933; 9 & 10 OCTOBER 1933.
DOOR REKENKUNDIG MIDDELEN NA HERLEIDING VAN ELKE METING MET REDUCTIE-COËFFICIENTEN: VOOR DEN VLOEDSTROOM RESP.: 0.91⁵, 1.02⁵, 1.03, 1.15, 1.05.
" " EBSTROOM " : 0.95⁵, 1.02⁵, 1.20.

GEM. STROOMRICHTING IN SEX GRADEN T.O.V. W^ES^T. NOORDEN { VOOR DEN VLOEDSTR. 90°
" " EBSTR. 290°

RIJKSWATERSTAAT - DIRECTIE BENEDENRIVIEREN

WATERWAARNEMINGEN

WESTER-SCHELDE
STROOMMETINGEN 1933.
GEM. STROOMKROMMEN

OPN. D.D. 1933. PAR.	GET. D.D. 17-5-'35 PAR.	GEZ. D.D. 28-5-'35 PAR.
SCHAAL ———	BLADNR. —	IN — BLADEN
~~KADASTRAAL 10 2 2 282 FORM A 2 RECNR 2119~~		

A2 35.72

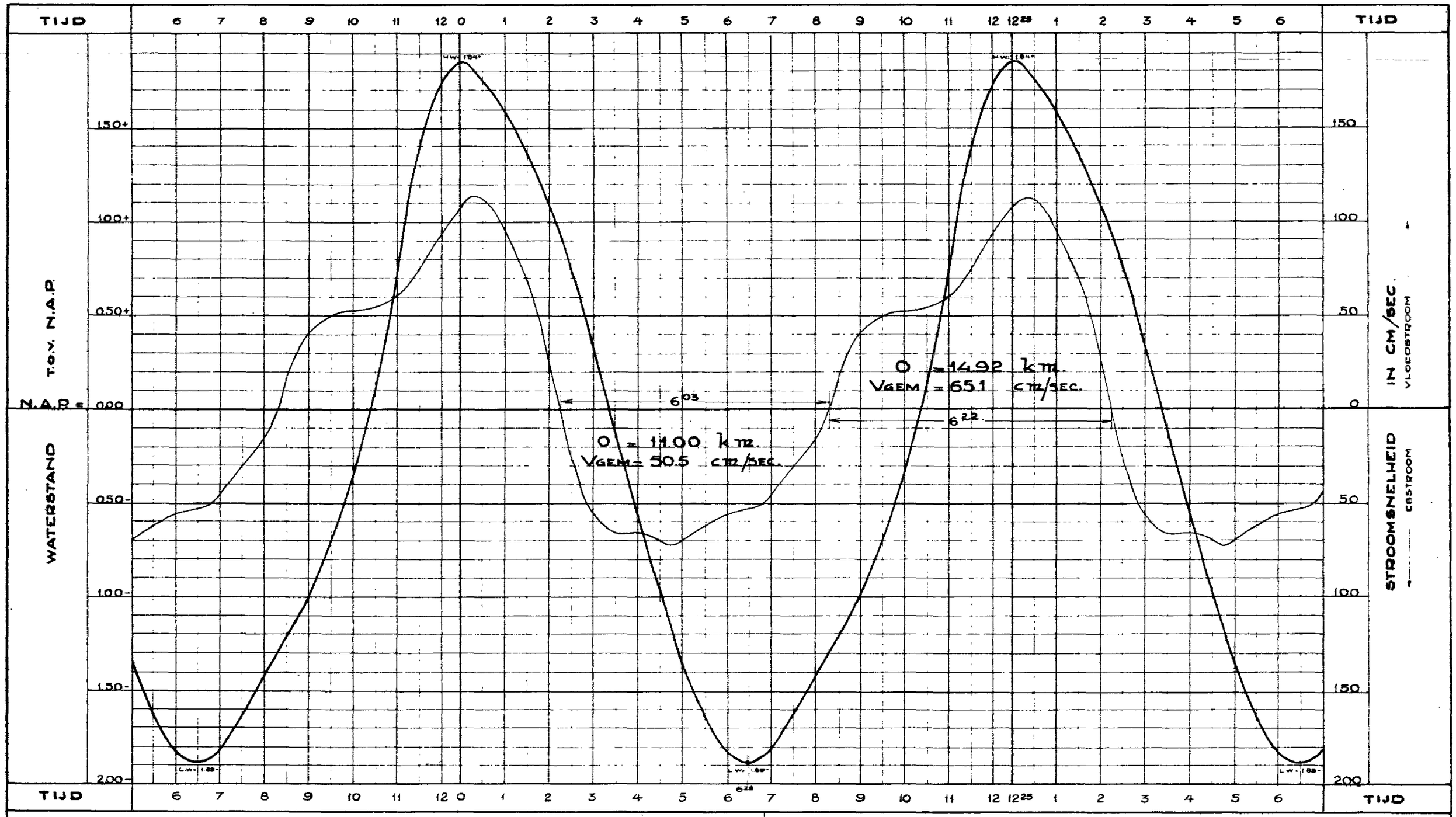

TOELICHTING:

MEETPUNT: SCHAAR V.D. NOORD **N° 38.** **RAAI:** 3/370

COÖRDINATEN T.O.V AMERSFOORT IN METERS.
X = - 83720
Y = - 85260

BODEM OP 8.50 M - N.A.P.

——— GEM. GETIJKROMME VLISSINGEN 1927

——— KROMME GEM. **STROOMSNELHEID** IN VERTICAAL MEETPUNT, BEPAALD UIT METINGEN OP 20 JUNI 1933 ; 29 MEI 1934
DOOR REKENKUNDIG MIDDELEN NA HERLEIDING VAN ELKE METING MET REDUCTIE - COËFFICIENTEN : VOOR DEN VLOEDSTROOM RESP : 1.03⁵ ; 0.92⁵
" " EBSTROOM " : 1.03⁵ 1.02 , 0.91 0.91

GEM **STROOMRICHTING** IN SEX. GRADEN T.O.V.H.W.ᴱᴿ NOORDEN { VOOR DEN VLOEDSTR. 90° ; " " EBSTR 280°

RIJKSWATERSTAAT- DIRECTIE BENEDENRIVIEREN

WATERWAARNEMINGEN

WESTER-SCHELDE STROOMMETINGEN 1933-34 GEM. STROOMKROMMEN

OPN. D.D. 1933-'34 PAR.	GET. D.D. 30-11-'35 PAR.	GEZ. D.D. 30-11-35 PAR. W.H.
SCHAAL ———	BLADNR. —	IN - BLADEN
~~KAARTNR. 10 2 2 342 FORM. A 2 RECHR. 2212~~		

A2 35 120

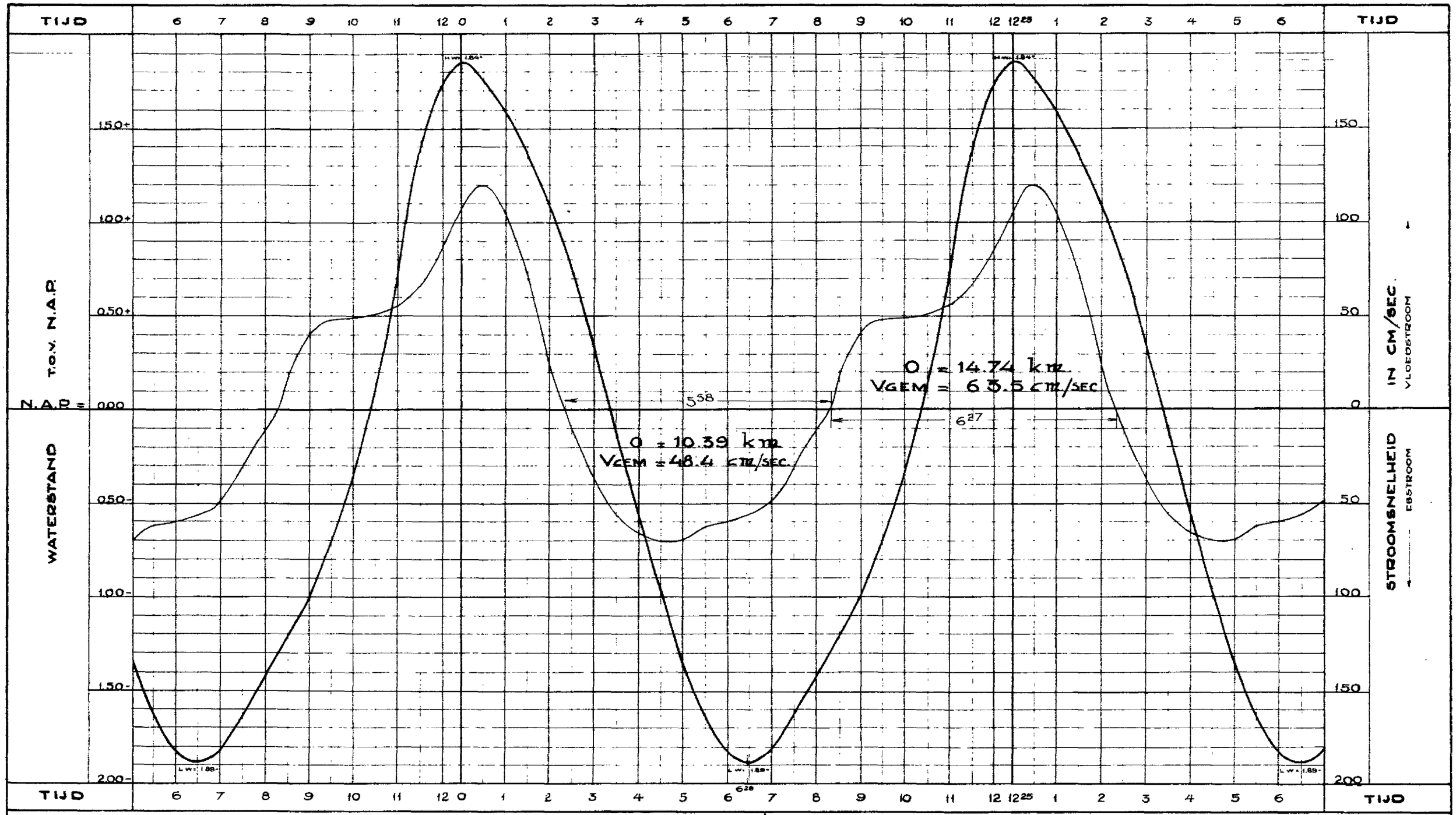

TOELICHTING:

MEETPUNT: SCHAAR V.D. NOORD **N° 39** **RAAI:** 3/520.

COÖRDINATEN T.O.V. AMERSFOORT IN METERS.
X = - 83725...
Y = - 85110...

BODEM OP 9.00 M - N.A.P.

——— GEM. **GETIJKROMME** VLISSINGEN 1927.

——— KROMME GEM. **STROOMSNELHEID** IN VERTICAAL MEETPUNT, BEPAALD UIT METINGEN OP 9 JUNI 1933
DOOR REKENKUNDIG MIDDELEN NA HERLEIDING VAN ELKE METING MET REDUCTIE - COEFFICIENTEN: VOOR DEN VLOEDSTROOM RESP: 0.90
" " EBSTROOM " : 0.88⁵ 0.90⁵

GEM. **STROOMRICHTING** IN SEX. GRADEN T.O.V. H.W.RE NOORDEN { VOOR DEN VLOEDSTR. 100° / " " EBSTR. 275°

RIJKSWATERSTAAT- DIRECTIE BENEDENRIVIEREN

WATERWAARNEMINGEN

WESTER-SCHELDE STROOMMETINGEN 1933
GEM. STROOMKROMMEN

OPN. D.D. 1933 PAR.	GET. D.D. 2-12-'35 PAR.	GEZ. D.D. 2-12-'35 PAR. W.J.
SCHAAL ———	BLAD N° —	IN - BLADEN
KAARTN° 10 2 2 [illegible]	FORM. A 2	REC. N° 2213.

A2 35 121

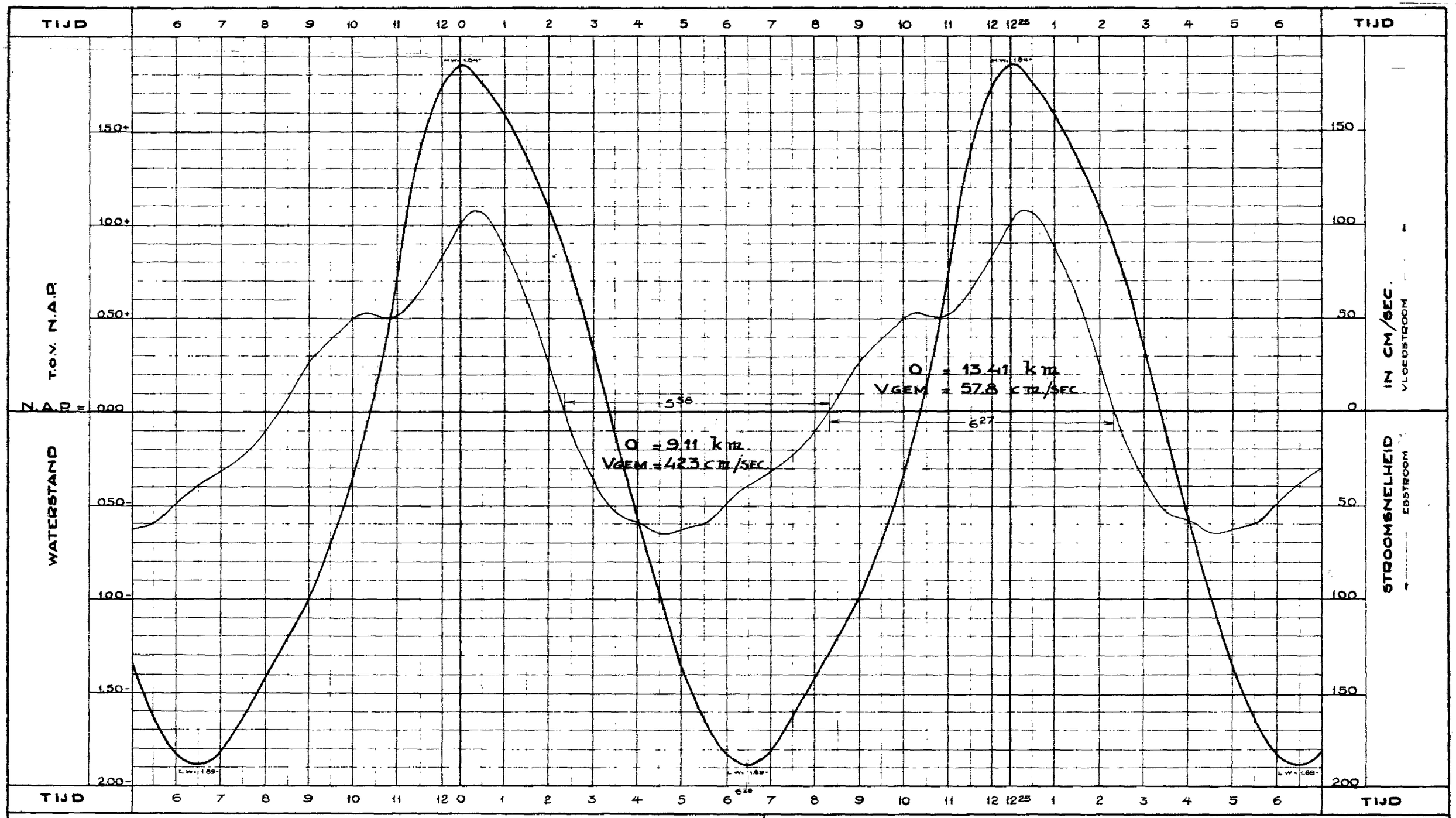

TOELICHTING:

MEETPUNT: SCHAAR V.D. NOORD **№ 40** **RAAI : 3/680**

COÖRDINATEN T.O.V. AMERSFOORT IN METERS.
X = - 83730.
Y = - 84950.

BODEM OP 10.00 M - N A P

——— GEM. **GETIJKROMME** VLISSINGEN 1927

——— KROMME GEM. **STROOMSNELHEID** IN VERTICAAL MEETPUNT, BEPAALD UIT METINGEN OP 26 MEI 1934
DOOR REKENKUNDIG MIDDELEN NA HERLEIDING VAN ELKE METING MET REDUCTIE - COËFFICIENTEN : VOOR DEN VLOEDSTROOM RESP : 1.00
" " EBSTROOM " : 1.025 0.99

GEM **STROOMRICHTING** IN 6EX GRADEN T.O.V. W^EE NOORDEN { VOOR DEN VLOEDSTR 65° ; " " EBSTR. 260°

RIJKSWATERSTAAT- DIRECTIE BENEDENRIVIEREN

WATERWAARNEMINGEN

WESTER-SCHELDE STROOMMETINGEN 1934 GEM. STROOMKROMMEN

OPN. D.D. 1934 PAR.	GET. D.D. 30-11-35 PAR.	GEZ. D.D. 30-11-35 PAR.
SCHAAL ———	BLAD Nº —	IN - BLADEN

~~KAARTNO. 2 2 314 GEM. A 2 REGN. 2816.~~

A2 35.122

WESTERSCHELDE
NABIJ BATH
STROOMMETINGEN 1933 & 1934

GEM. STROOMKROMMEN (1927)

MEETPUNTEN 24 T/M 46

MAART 1938 BULAGE 21B

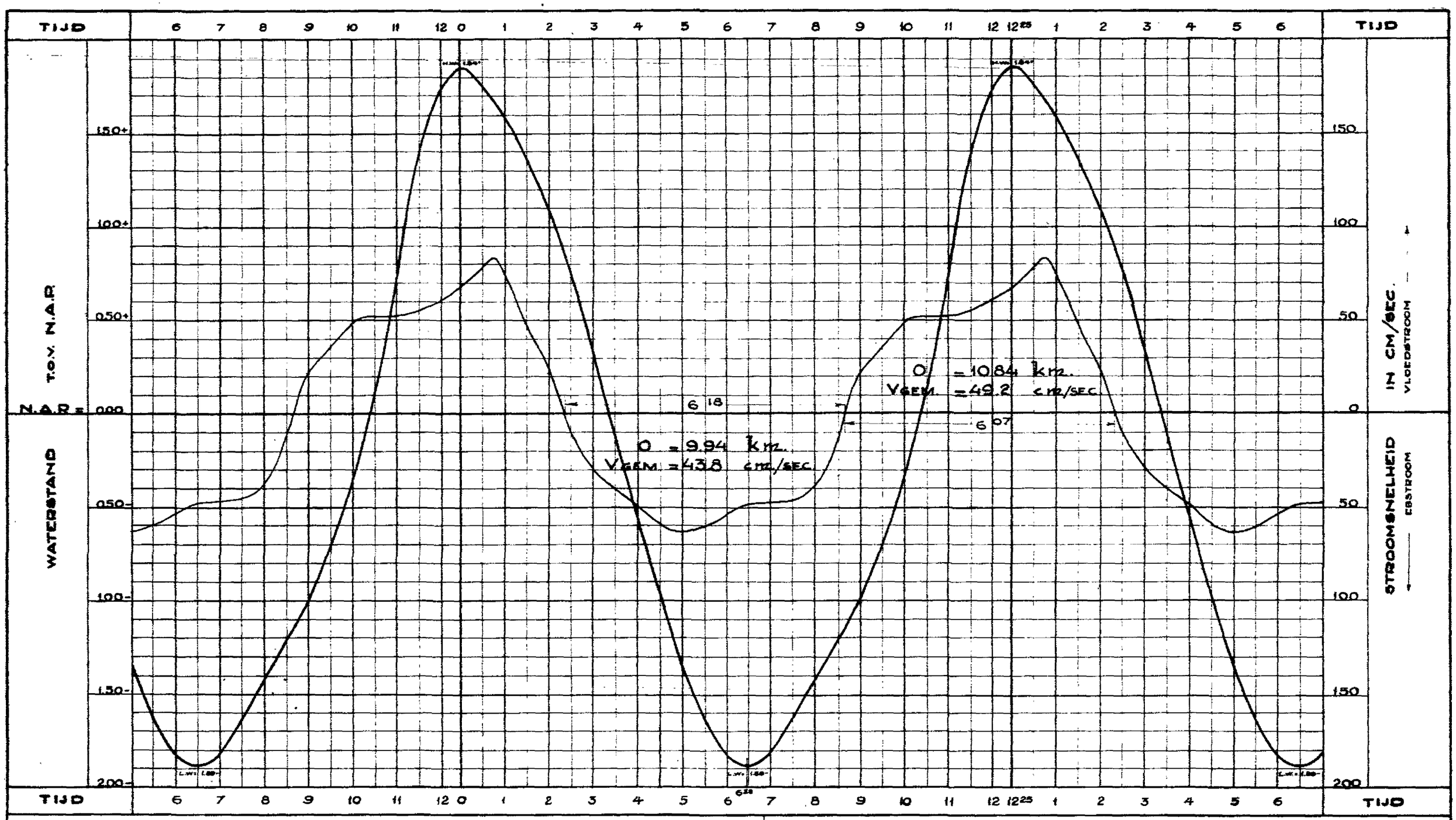

TOELICHTING:

MEETPUNT: APPELZAK/BATH **№ 24** **RAAI:** .....

COÖRDINATEN T.O.V. AMERSFOORT IN METERS.
X = - 80865.
Y = - 84045.

BODEM OP 5.50 M - N.A.P.

——— GEM. **GETIJKROMME** VLISSINGEN 1927

——— KROMME GEM. **STROOMSNELHEID** IN VERTICAAL MEETPUNT, BEPAALD UIT METINGEN OP 9 AUGUSTUS 1933 DOOR REKENKUNDIG MIDDELEN NA HERLEIDING VAN ELKE METING MET REDUCTIE - COEFFICIENTEN: VOOR DEN VLOEDSTROOM RESP.: 0.95
" " EBSTROOM " : 0.90⁵, 0.90

GEM **STROOMRICHTING** IN SEX. GRADEN T.O.V. H.W^RE NOORDEN { VOOR DEN VLOEDSTR. 145° / " " EBSTR. 330°

RIJKSWATERSTAAT- DIRECTIE BENEDENRIVIEREN

WATERWAARNEMINGEN

WESTER-SCHELDE
STROOMMETINGEN 1933
GEM. STROOMKROMMEN

OPN. D.D. 1933 PAR.	GET. D.D. 27-11-35 PAR.	GEZ. D.D. 27-11-35 PAR. W.H.
SCHAAL ———	BLADNR. –	IN – BLADEN

A2 35.107

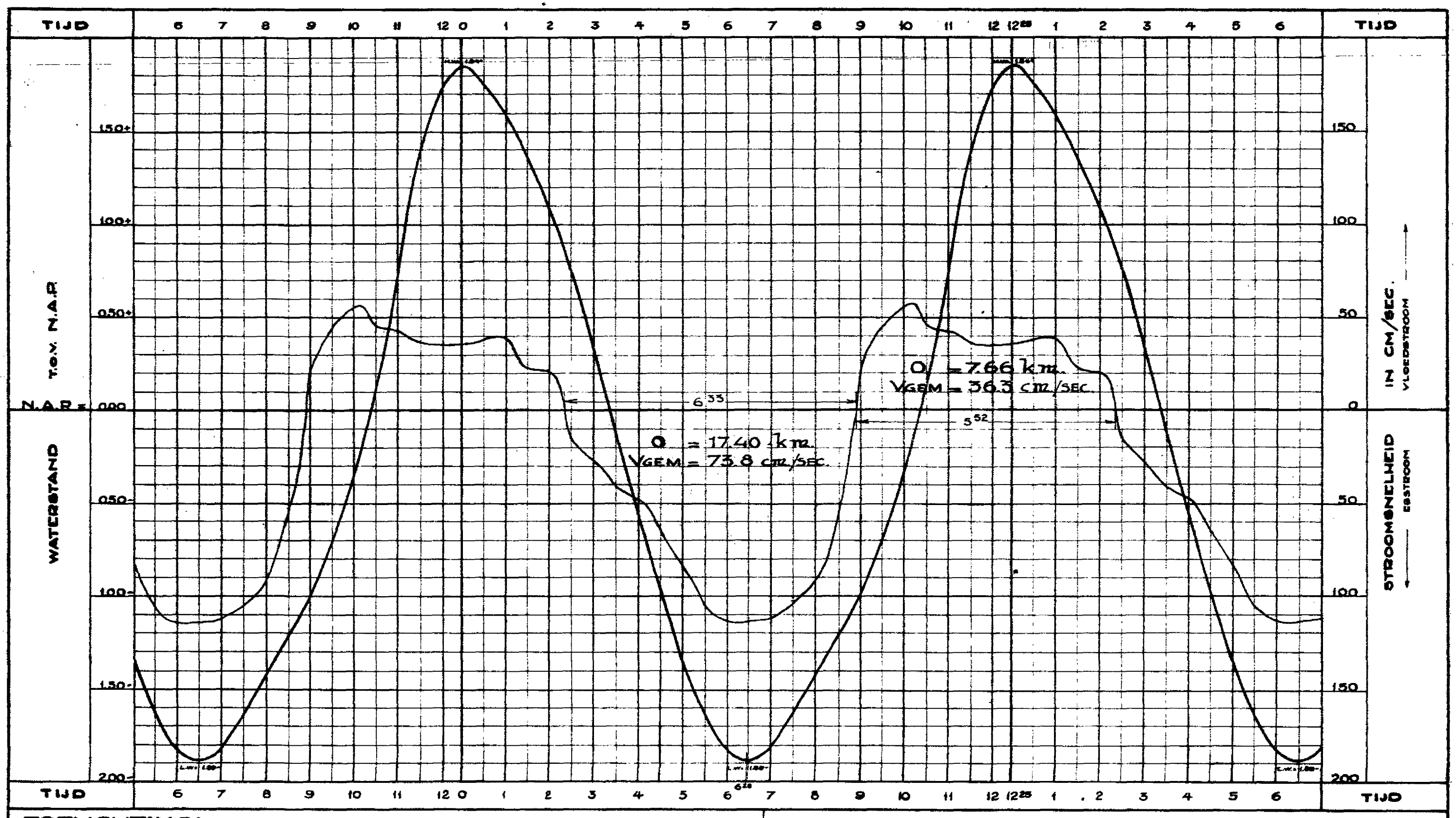

TOELICHTING:

MEETPUNT: VAARW. B.N BATH **Nº 25** RAAI: 2^AB/425.

COÖRDINATEN T.O.V. AMERSFOORT IN METERS.
X = - 82260
Y = - 84190.

BODEM OP 13.00 M - N.A.P

——— GEM. GETIJKROMME VLISSINGEN 1927.

——— KROMME GEM. STROOMSNELHEID IN VERTICAAL MEETPUNT, BEPAALD UIT METINGEN OP 22 AUGUSTUS 1933 DOOR REKENKUNDIG MIDDELEN NA HERLEIDING VAN ELKE METING MET REDUCTIE-COËFFICIENTEN: VOOR DEN VLOEDSTROOM BESP: 0.96⁵
- - EBSTROOM - : 0.97⁵, 0.90

GEM. STROOMRICHTING IN SEX. GRADEN T.O.V. H.W. NOORDEN { VOOR DEN VLOEDSTR 140° / - - EBSTR. 340°

RIJKSWATERSTAAT- DIRECTIE BENEDENRIVIEREN

WATERWAARNEMINGEN

WESTER-SCHELDE STROOMMETINGEN 1933

GEM. STROOMKROMMEN

OPN. D.D. 1933 PAR.	GET. D.D. 27-11-35 PAR.	GEZ. D.D. 27-11-35 PAR. WJ
SCHAAL ———	BLADNR. —	IN - BLADEN

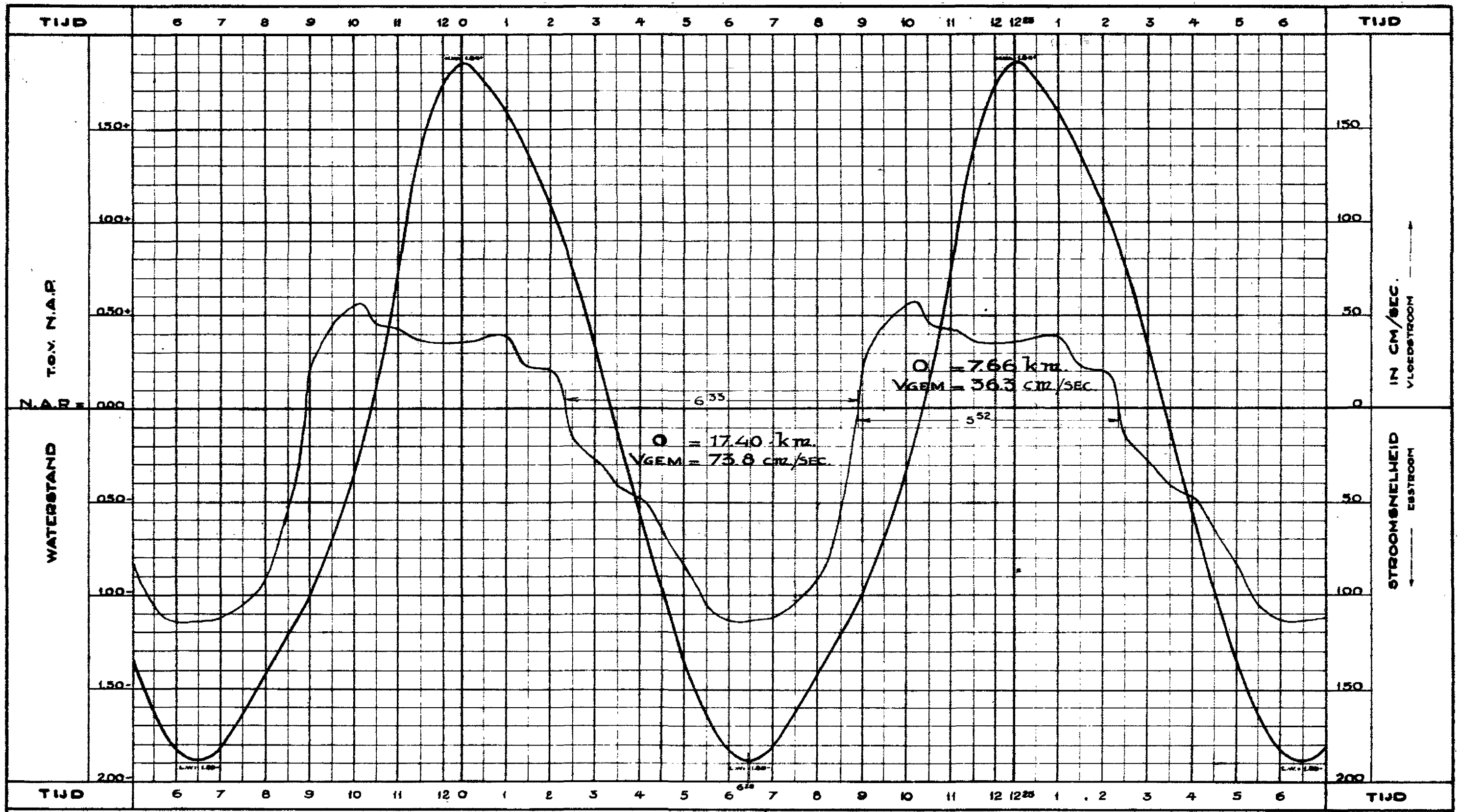

TOELICHTING:

MEETPUNT: VAARW. B.N BATH **No 25** **RAAI:** 2 AB/425.

COÖRDINATEN T.O.V. AMERSFOORT IN METERS.
X = - 82260
Y = - 84190.

BODEM OP 13.00 M - N.A.P

——— GEM. GETIJKROMME VLISSINGEN 1927.

——— KROMME GEM. STROOMSNELHEID IN VERTICAAL MEETPUNT, BEPAALD UIT METINGEN OP 22 AUGUSTUS 1933 DOOR REKENKUNDIG MIDDELEN NA HERLEIDING VAN ELKE METING MET REDUCTIE - COËFFICIENTEN: VOOR DEN VLOEDSTROOM GESP: 0.96⁵
- - EBSTROOM - : 0.97⁶, 0.90

GEM. STROOMRICHTING IN SEX. GRADEN T.O.V.H.W. NOORDEN { VOOR DEN VLOEDSTR. 140°
- - EBSTR. 340°

RIJKSWATERSTAAT - DIRECTIE BENEDENRIVIEREN

WATERWAARNEMINGEN

WESTER-SCHELDE STROOMMETINGEN 1933 GEM. STROOMKROMMEN

OPN. D.D. 1933 PAR.	GET. D.D. 27-11-35 PAR.	GEZ. D.D. 27-11-35 PAR.
SCHAAL ———	BLADNR. —	IN — BLADEN

A2 35.108

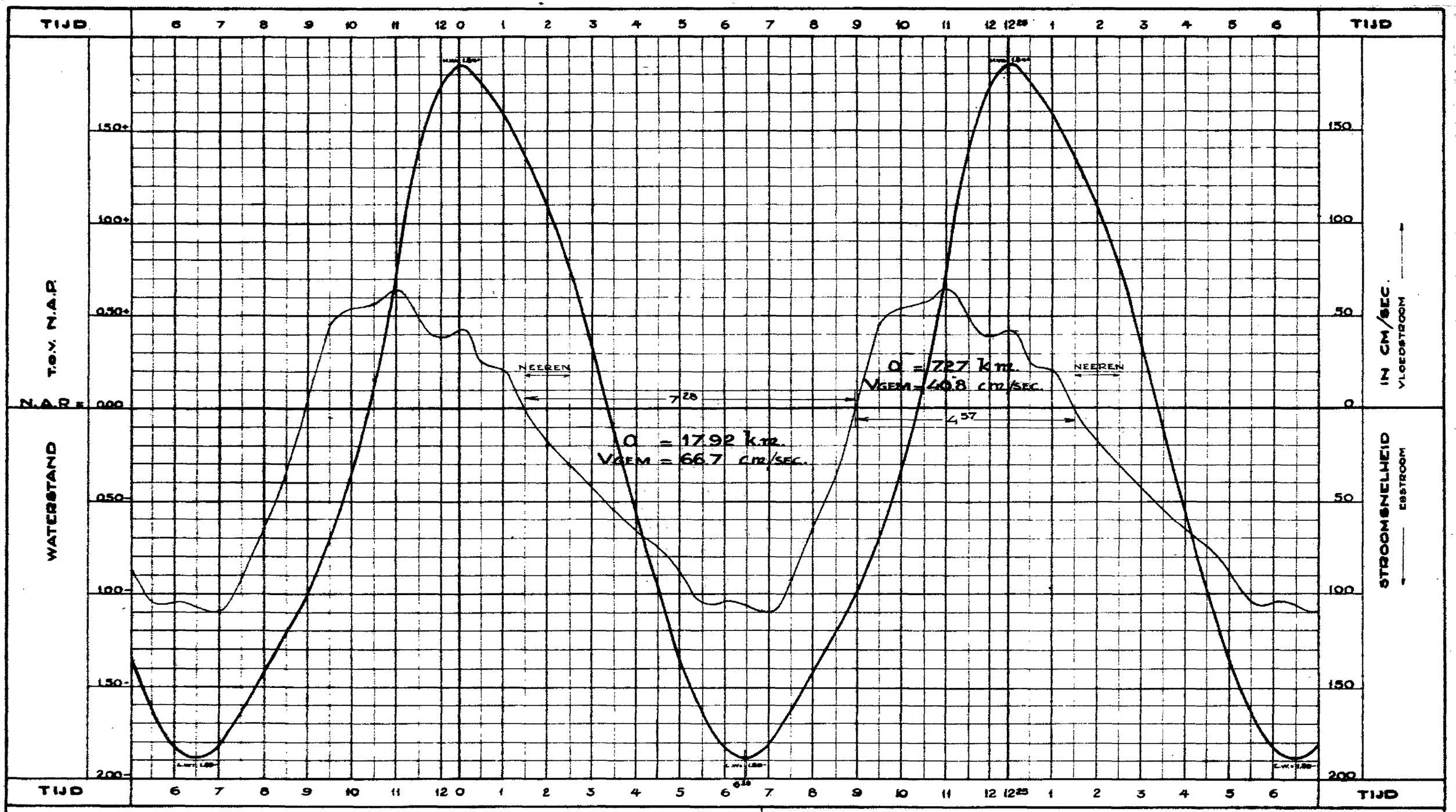

TOELICHTING:

MEETPUNT: VAARW. Bᴺ BATH. Nº 26. RAAI: 2ᴬᴮ/530

COÖRDINATEN T.O.V. AMERSFOORT IN METERS.
X = - 82160.
Y = - 84150...

BODEM OP 12,50 M - N.A.P.

——— GEM. GETIJKROMME VLISSINGEN 1927

——— KROMME GEM. STROOMSNELHEID IN VERTICAAL MEETPUNT, BEPAALD UIT METINGEN OP 12 SEPTEMBER 1933, 13 SEPTEMBER 1934 DOOR REKENKUNDIG MIDDELEN NA HERLEIDING VAN ELKE METING MET REDUCTIE-COËFFICIENTEN: VOOR DEN VLOEDSTROOM RESP.: 1.16⁵, 1.17⁵; 0.97 ... - - EBSTROOM - : 1.21⁵ ...; 0.95⁵, 0.93 ...

GEM. STROOMRICHTING IN SEX. GRADEN T.O.V. W. NOORDEN { VOOR DEN VLOEDSTR. 160° - - EBSTR. 330° ...

RIJKSWATERSTAAT - DIRECTIE BENEDENRIVIEREN

WATERWAARNEMINGEN

WESTER-SCHELDE STROOMMETINGEN 1933-34 GEM. STROOMKROMMEN

OPN. D.D. 1933-34 PAR.	GET. D.D. 27-11-35 PAR.	GEZ. D.D. 27-11-35 PAR. W.Y.
SCHAAL ———	BLADNº —	IN - BLADEN

A2 35.109

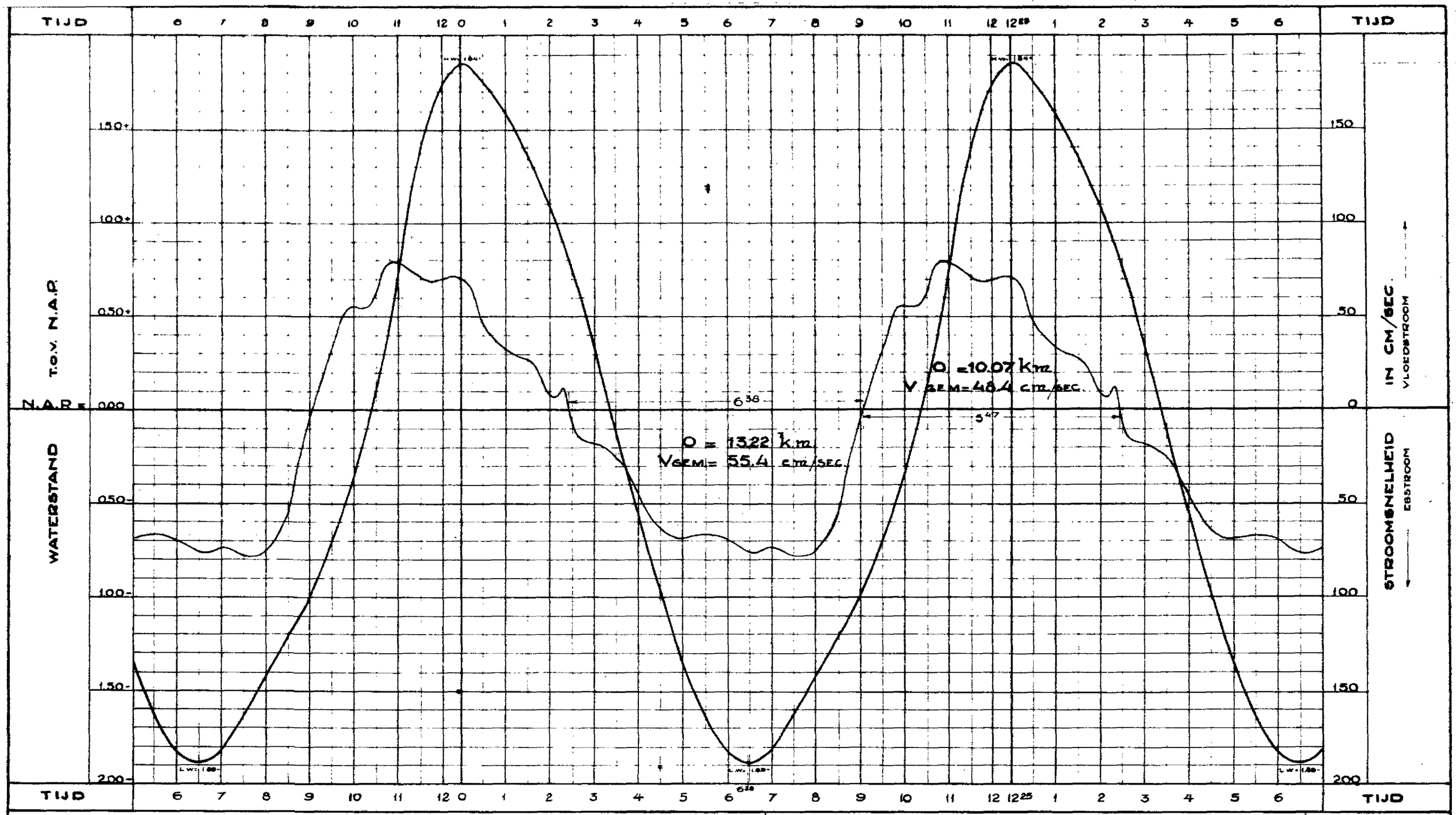

TOELICHTING:

MEETPUNT: VAARW. B^N. BATH. **N° 27** **RAAI:** 2^AB./720

COÖRDINATEN T.O.V. AMERSFOORT IN METERS.
X = - 81945
Y = - 84060

BODEM OP 8,50 M. - N.A.P.

——— GEM. GETIJKROMME VLISSINGEN 1927.

——— KROMME GEM. **STROOMSNELHEID** IN VERTICAAL MEETPUNT, BEPAALD UIT METINGEN OP 1 SEPTEMBER 1933
DOOR REKENKUNDIG MIDDELEN NA HERLEIDING VAN ELKE METING MET REDUCTIE - COËFFICIENTEN: VOOR DEN VLOEDSTROOM RESP.: 1.06^5
" " EBSTROOM " : 1.11^5 1.08^5

GEM. **STROOMRICHTING** IN SEX. GRADEN T.O.V. H.W^RE. NOORDEN { VOOR DEN VLOEDSTR. 140° ; " " EBSTR. 350°

RIJKSWATERSTAAT- DIRECTIE BENEDENRIVIEREN

WATERWAARNEMINGEN

WESTER-SCHELDE STROOMMETINGEN 1933 GEM. STROOMKROMMEN

OPN. D.D. 1933 PAR.	GET. D.D. 27-11-35 PAR.	GEZ. D.D. 27-11-35 PAR.
SCHAAL ———	BLAD N° —	IN - BLADEN

~~TEKENINGEN 3-2 SERIE FORM. A 2 REGN. N° 2202~~

A2 | 35 110

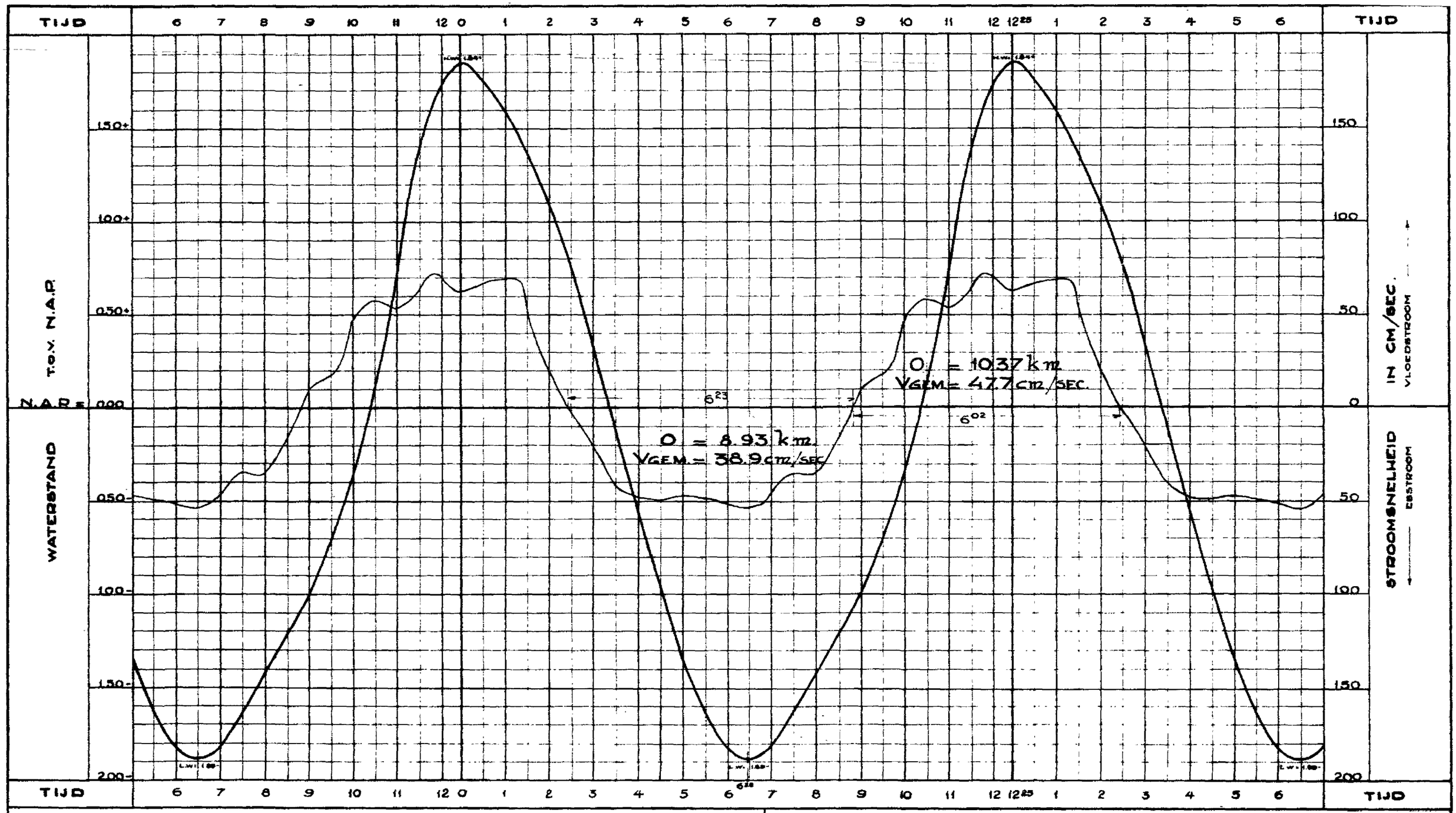

TOELICHTING:

MEETPUNT: APPELZAK/BATH **N° 28** **RAAI:**

COÖRDINATEN T.O.V. AMERSFOORT IN METERS
X = - 81575.
Y = - 83700....

BODEM OP 7,00 M - N A P

——— GEM. GETIJKROMME VLISSINGEN 1927

——— KROMME VAN **STROOMSNELHEID**, IN VERTICAAL MEETPUNT, BEPAALD UIT METINGEN OP 30 AUGUSTUS 1933 DOOR REKENKUNDIG MIDDELEN NA HERLEIDING VAN ELKE METING MET REDUCTIE-COËFFICIENTEN: VOOR DEN VLOEDSTROOM RESP.: 1.13 1.12..... " " EBSTROOM " : 1.17.....

GEM **STROOMRICHTING** IN SEX. GRADEN T.O.V. H.W.N. NOORDEN { VOOR DEN VLOEDSTR 125°. " " EBSTR 300°.

RIJKSWATERSTAAT- DIRECTIE BENEDENRIVIEREN

WATERWAARNEMINGEN

WESTER-SCHELDE STROOMMETINGEN 1933
GEM. STROOMKROMMEN

OPN. D.D. 1933 PAR.	CET. D.D. 27-11-35 PAR.	GEZ. D.D. 27-11-35 PAR. WJ.
SCHAAL ———	BLADNR. —	IN - BLADEN

A2 35.111

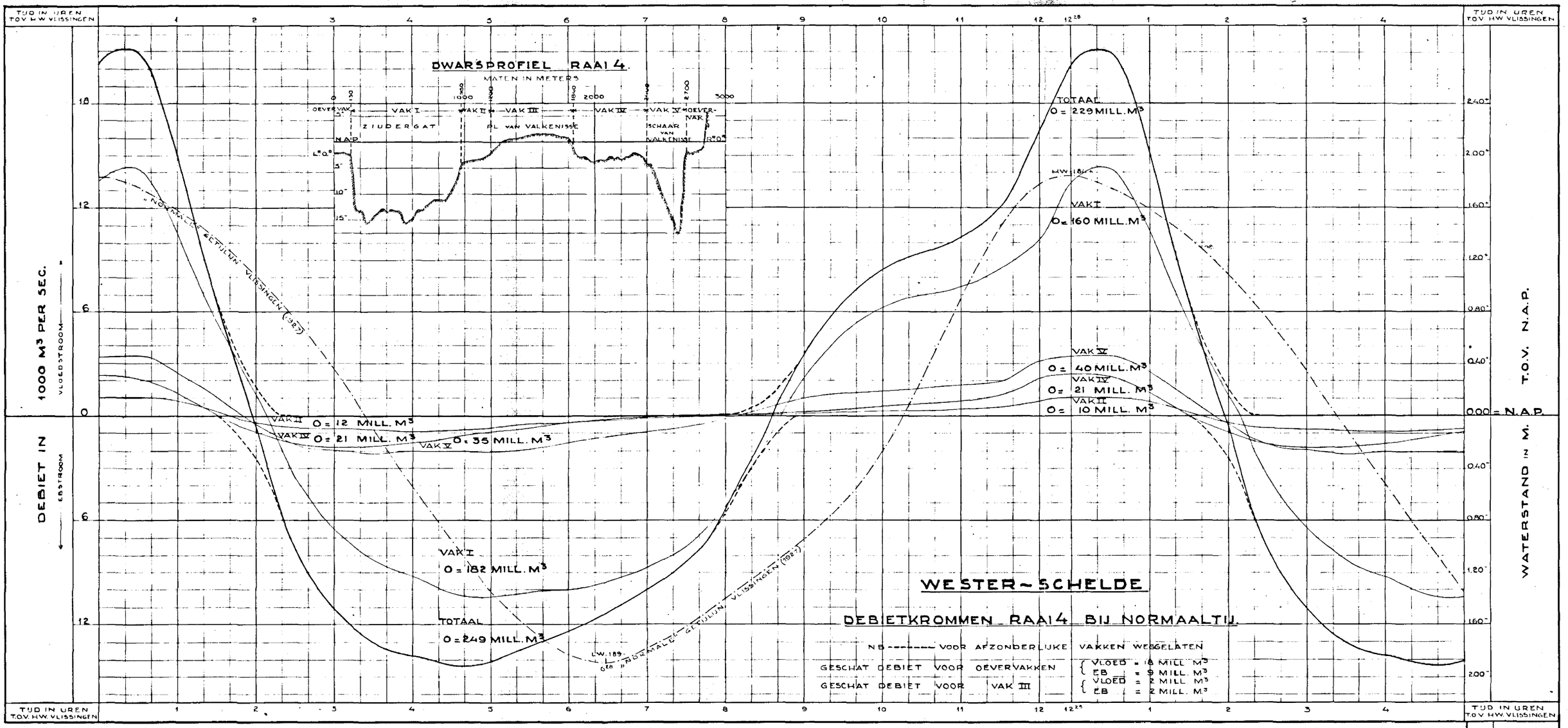

MAART 1938 BIJLAGE 35 | A3 | 36.46

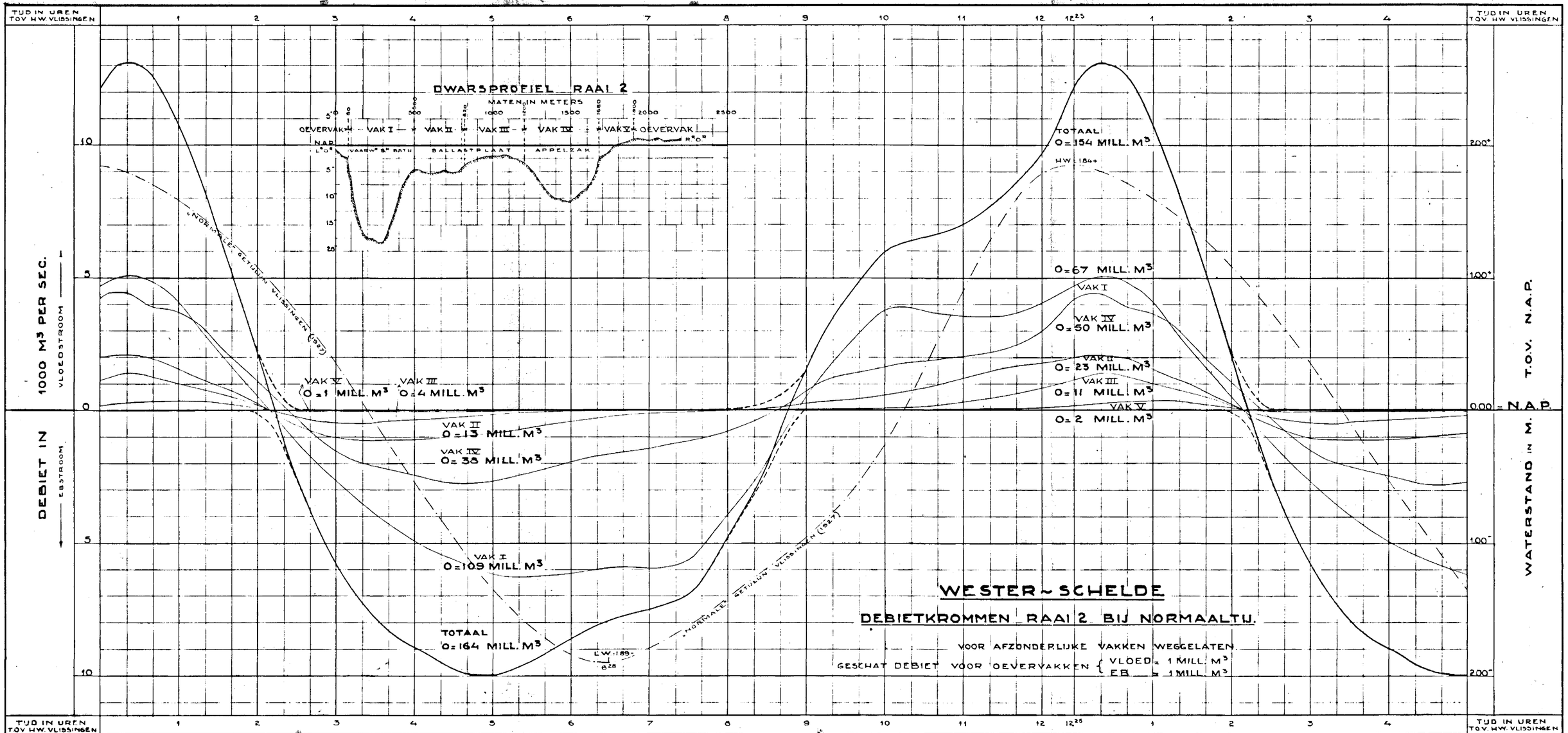

MAART 1938 BULAGE 31 | A3 | 36.44

DWARSPROFIEL RAAI 2.

GEMIDDELD PROFIEL VAN 1933 EN 1934.

AFSTANDEN IN METERS. DIEPTEN IN M. T.O.V. N.A.P.

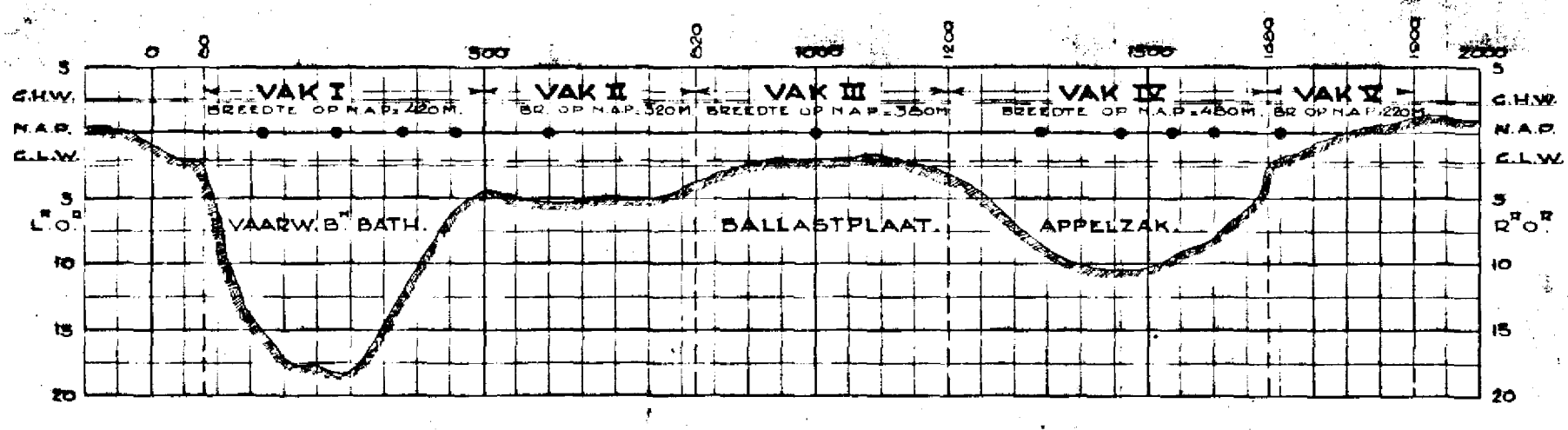

CEM.N V. VAK I — CEM.N V. VAK II — CEM.N TOTAAL — CEM.N V. VAK III — CEM.N V. VAK IV — CEM.N V. VAK V

CEM. STROOMSNELHEID.

IN CM/SEC.

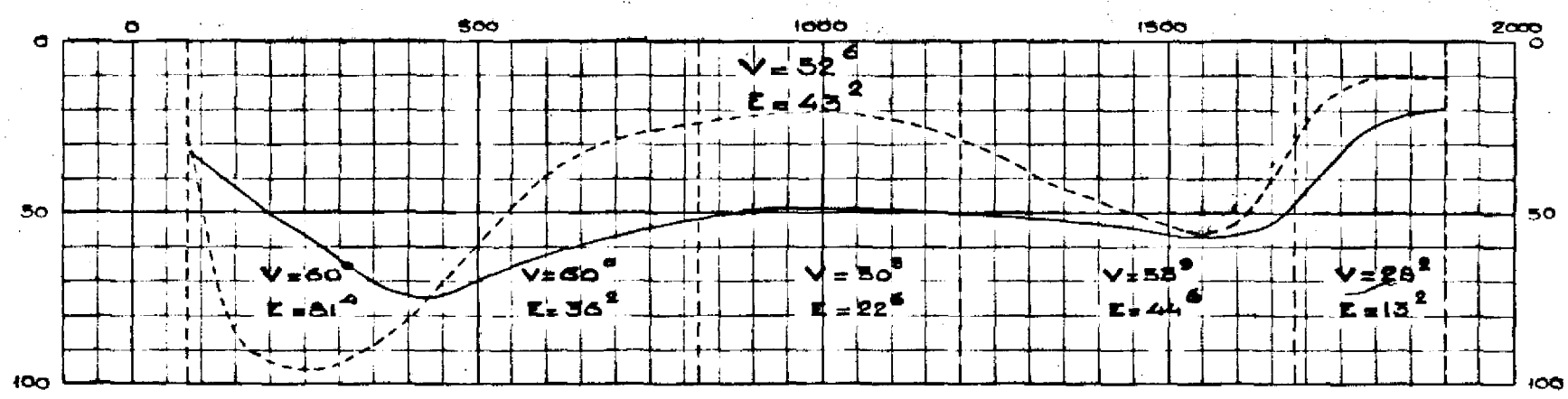

(THEORETISCH) AFGELEGDE WEG.

IN KM.

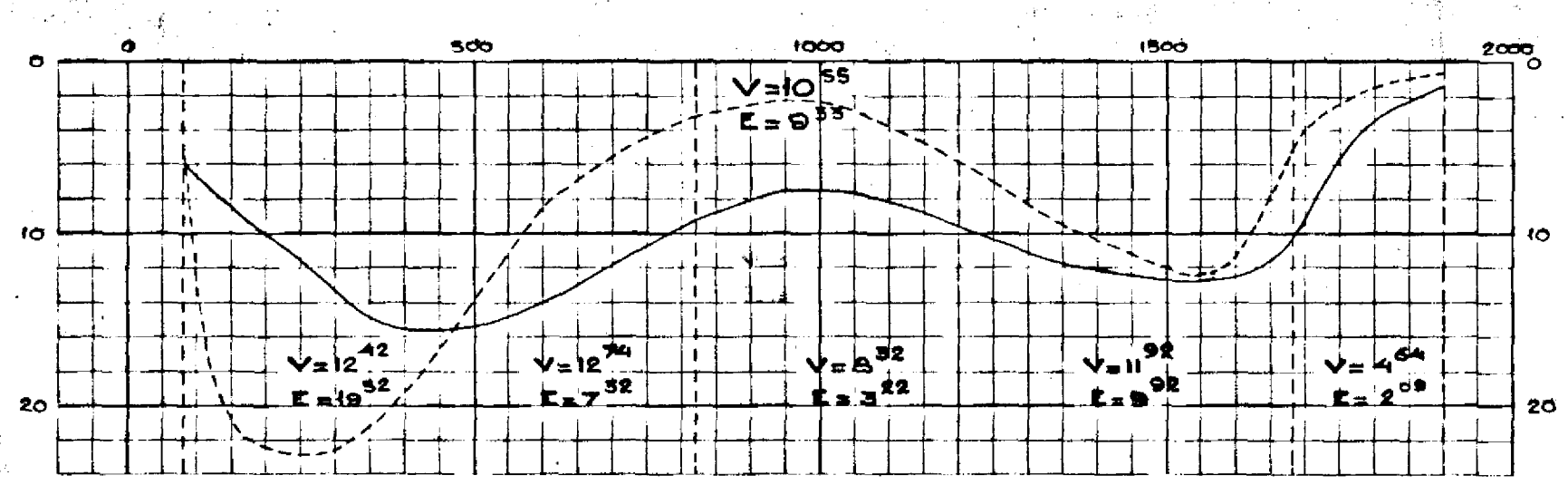

VLOEDAANVOER EN EBAFVOER.

IN 1000 M³ PER M'.

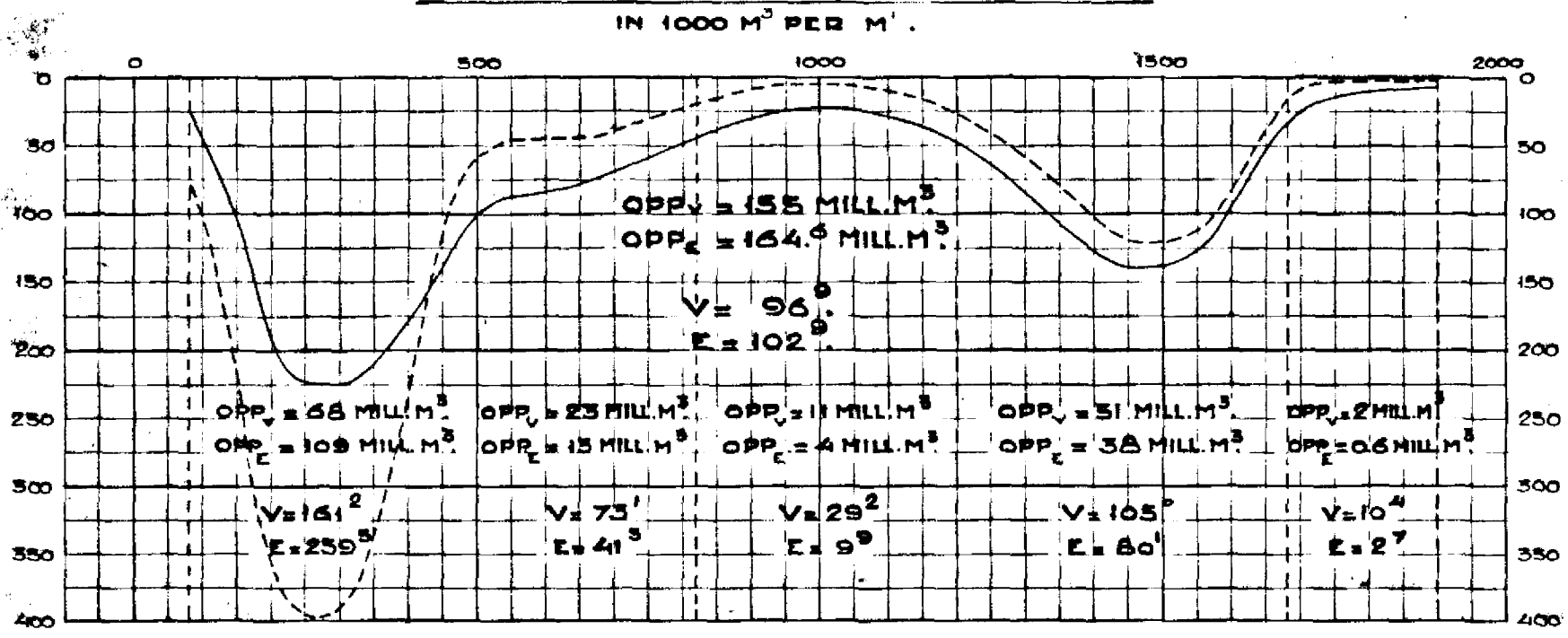

STROOMDUUR.

IN UREN.

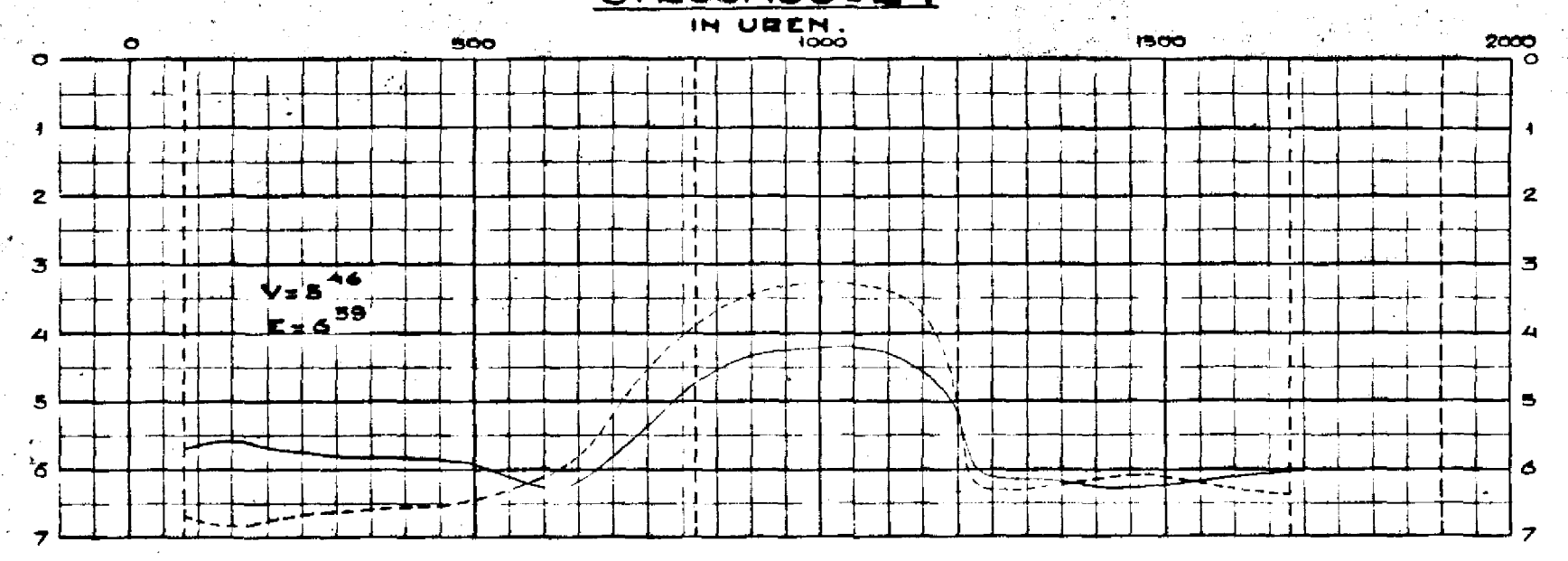

VLOED- EN EBSTROOMKENTERING.

IN MINUTEN NA HW. RESP. LW. VLISSINGEN.

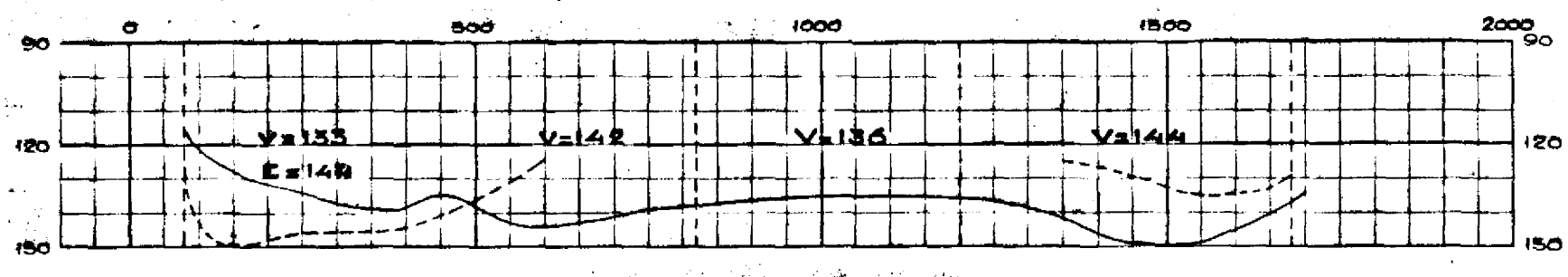

WESTER-SCHELDE.

STROOMGEGEVENS RAAI 2 BIJ NORMAALTIJ.

——— = KROMME VOOR DEN VLOEDSTROOM.
- - - - = " " " EBSTROOM.

V = VLOEDSTROOM. E = EBSTROOM. ● = MEETPUNT.

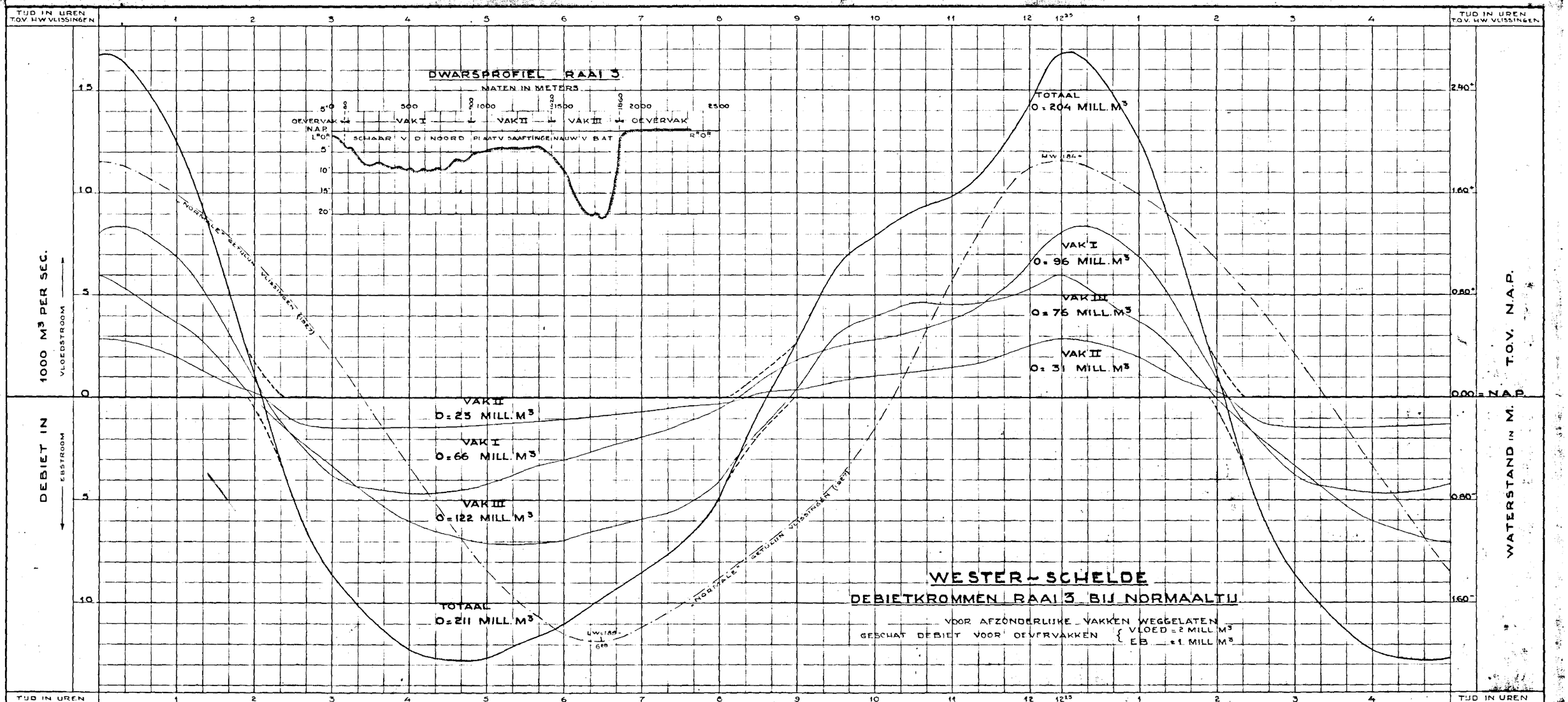

MAART 1938 BULAGE 33

A3 36.45

DWARSPROFIEL RAAI 3.

GEMIDDELD PROFIEL VAN 1933 EN 1934.

AFSTANDEN IN METERS. DIEPTEN IN M. T.O.V. N.A.P.

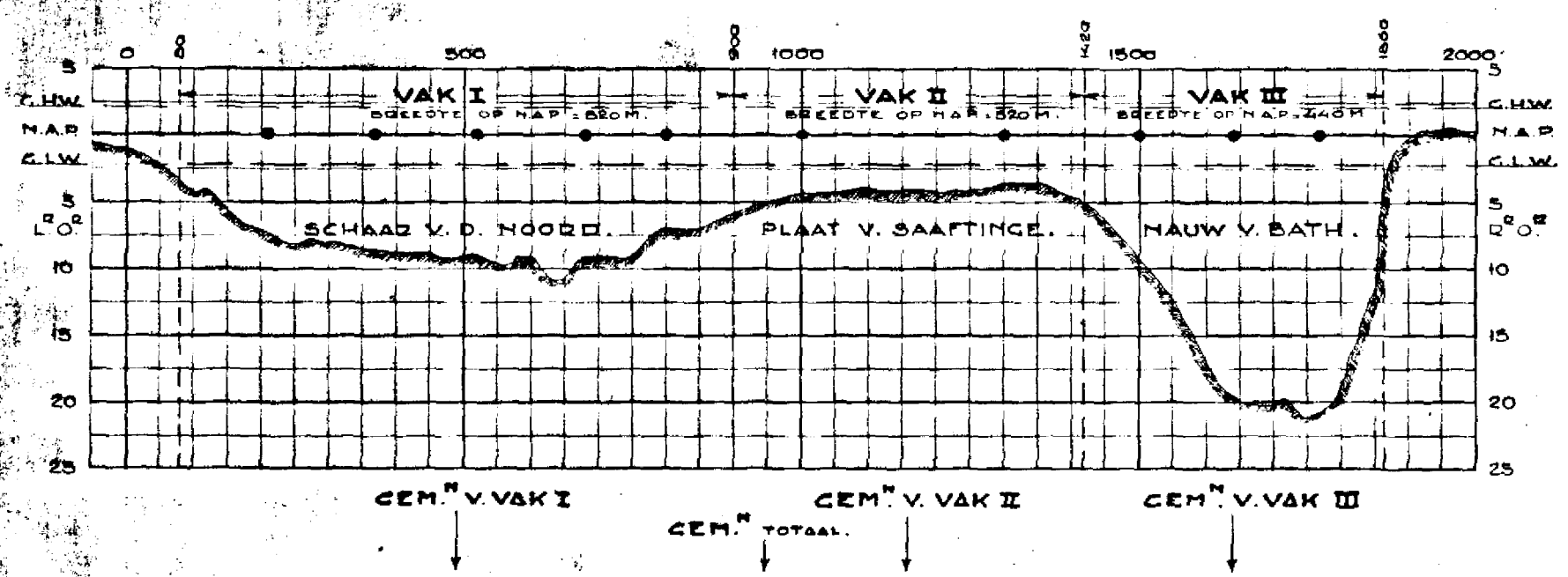

GEM. STROOMSNELHEID.

IN CM/SEC.

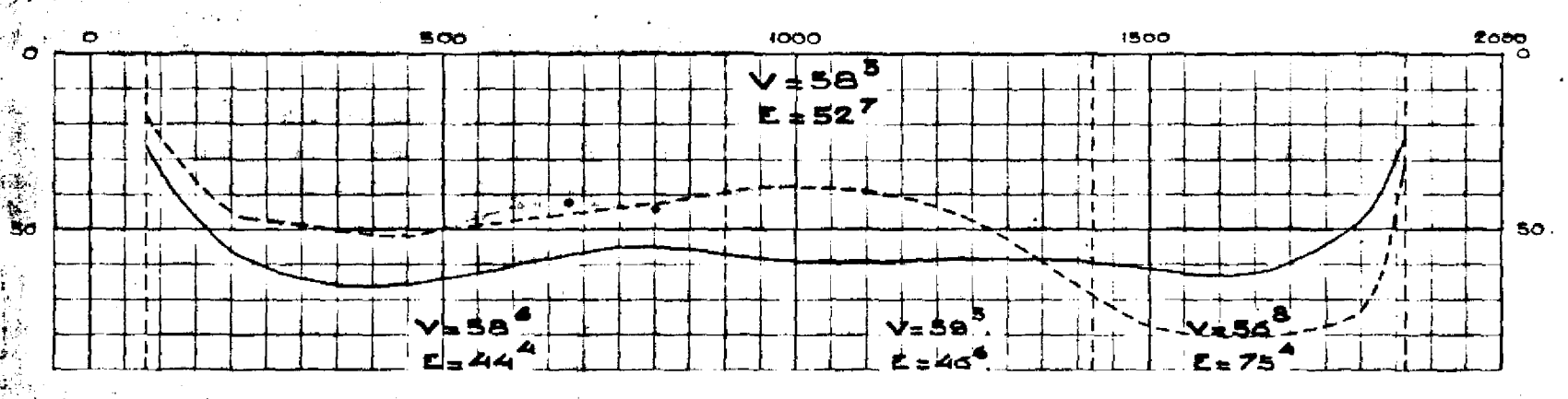

(THEORETISCH) AFGELEGDE WEG.

IN KM.

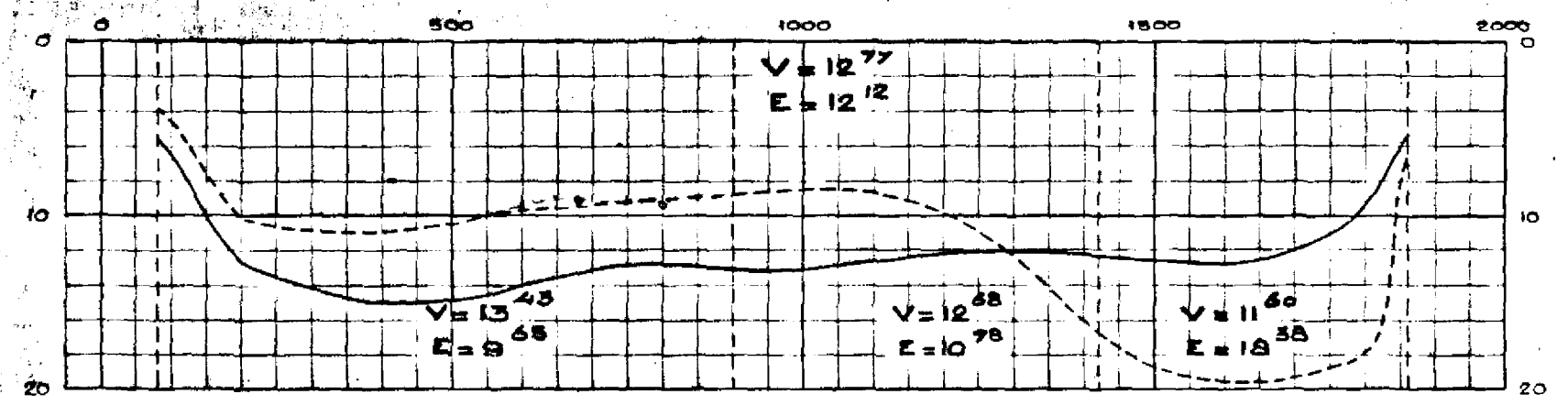

VLOEDAANVOER EN EBAFVOER.

IN 1000 M³ PER M'.

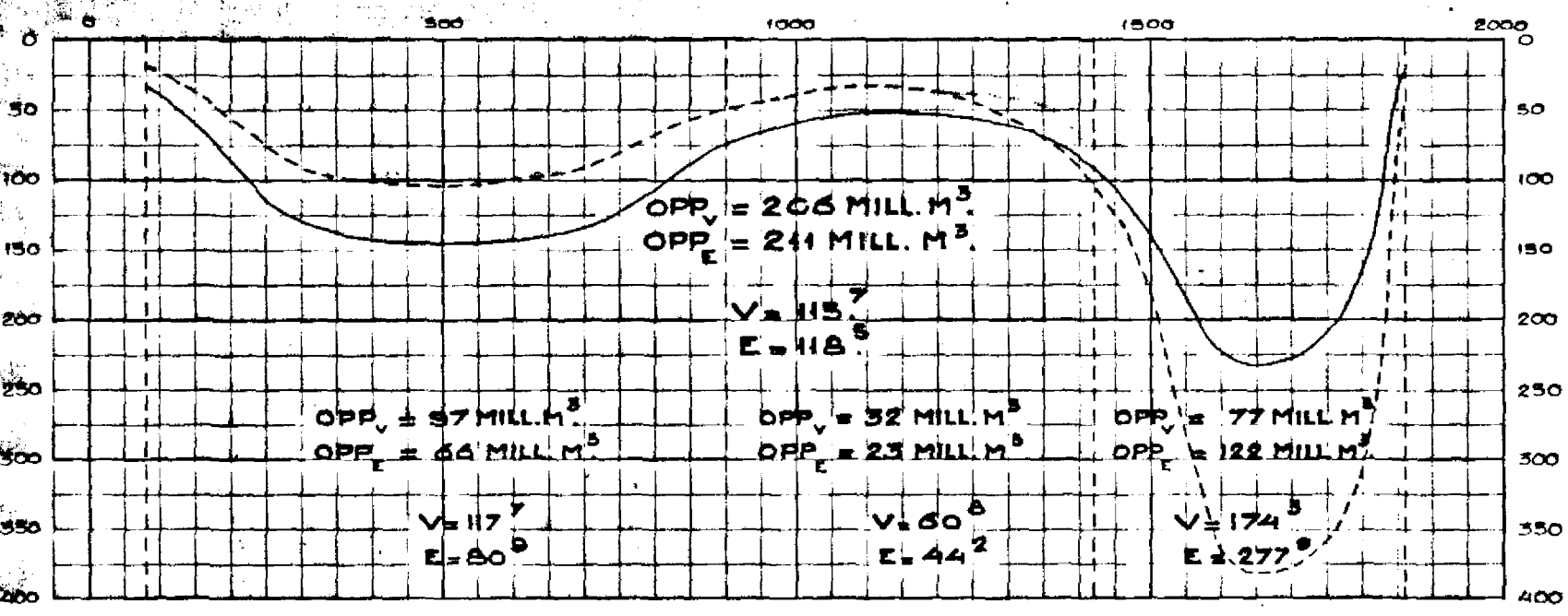

STROOMDUUR.

IN UREN.

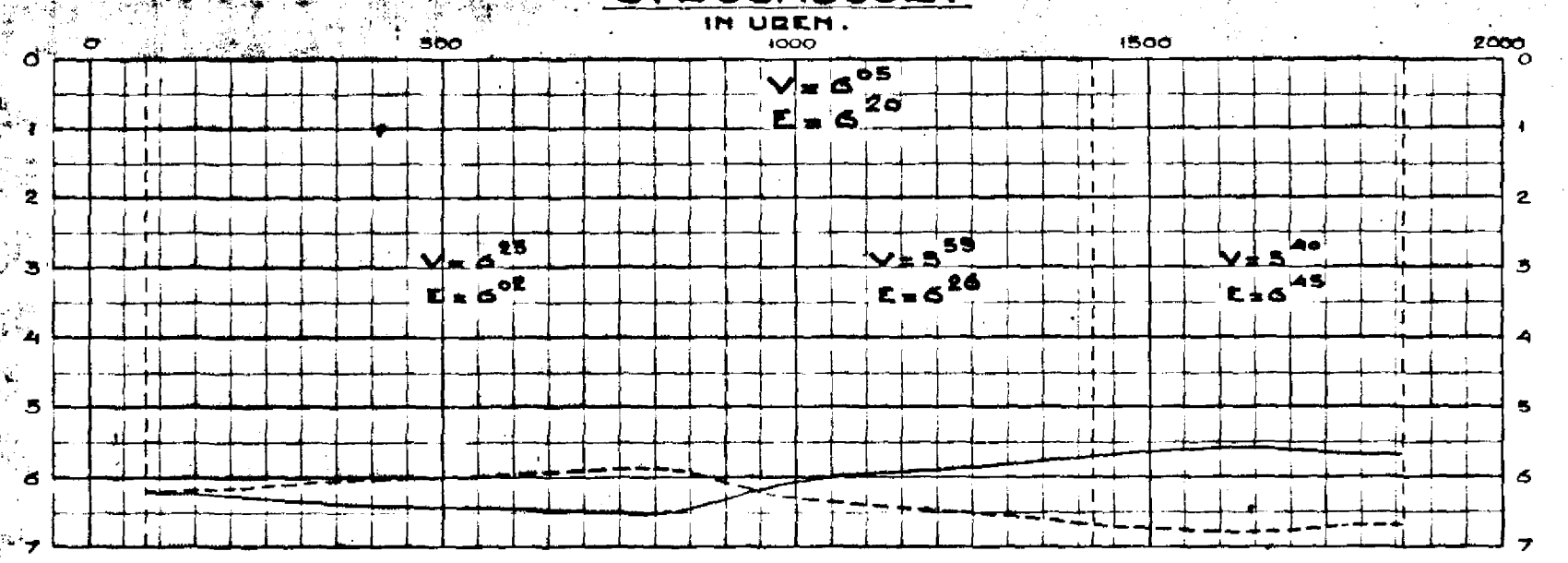

VLOED- EN EBSTROOMKENTERING.

IN MINUTEN NA H.W. RESP. LW. VLISSINGEN.

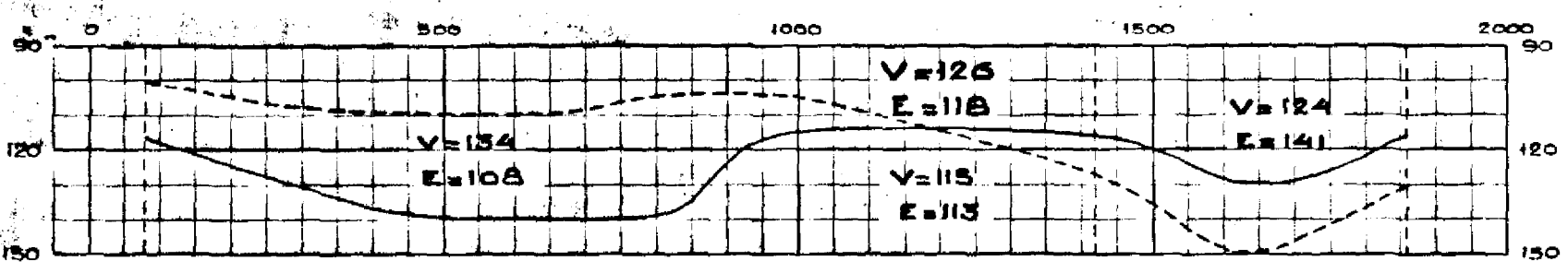

WESTER-SCHELDE.

STROOMGEGEVENS RAAI 3 BU NORMAALTIJ.

KROMME VOOR DEN VLOEDSTROOM. V = VLOEDSTROOM. ● = MEETPUNT.

EBSTROOM. E = EBSTROOM.

MAART 1938 BIJLAGE 34 A3 36.48

DWARSPROFIEL RAAI 4.

GEMIDDELD PROFIEL VAN 1933 EN 1934.

AFSTANDEN IN METERS. · DIEPTEN IN M. T.O.V. N.A.P.

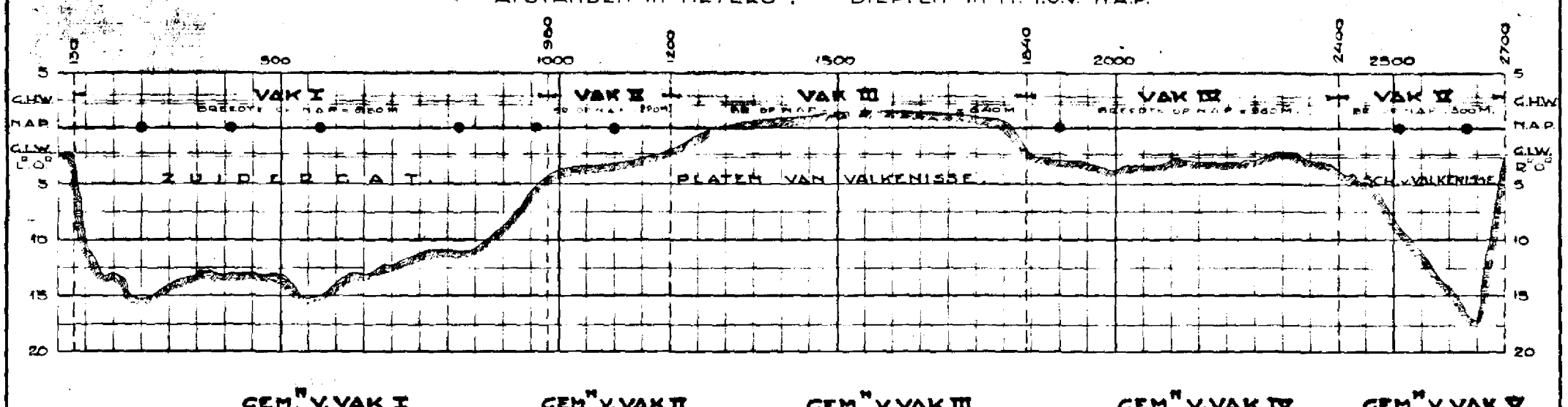

GEM. STROOMSNELHEID.

IN CM/SEC.

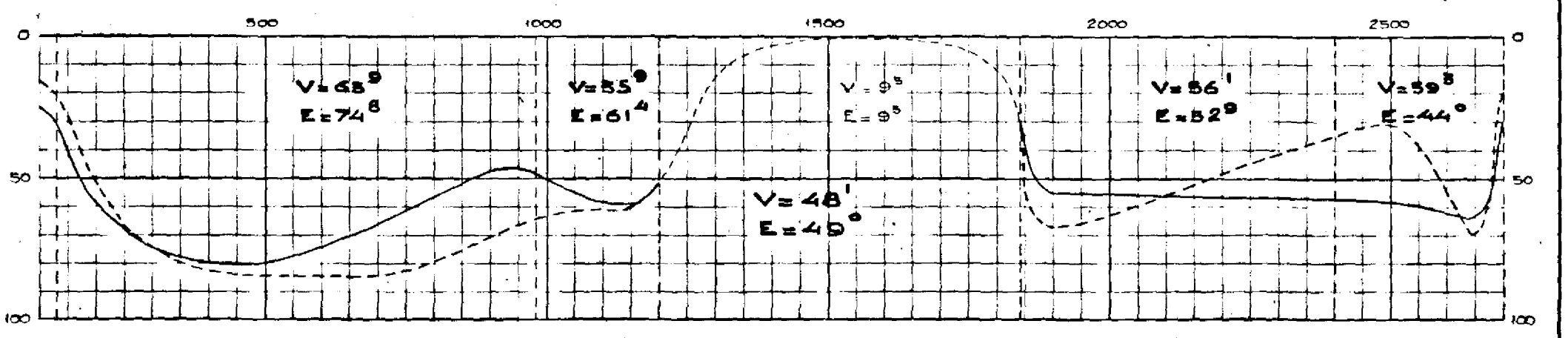

(THEORETISCH) AFGELEGDE WEG.

IN KM.

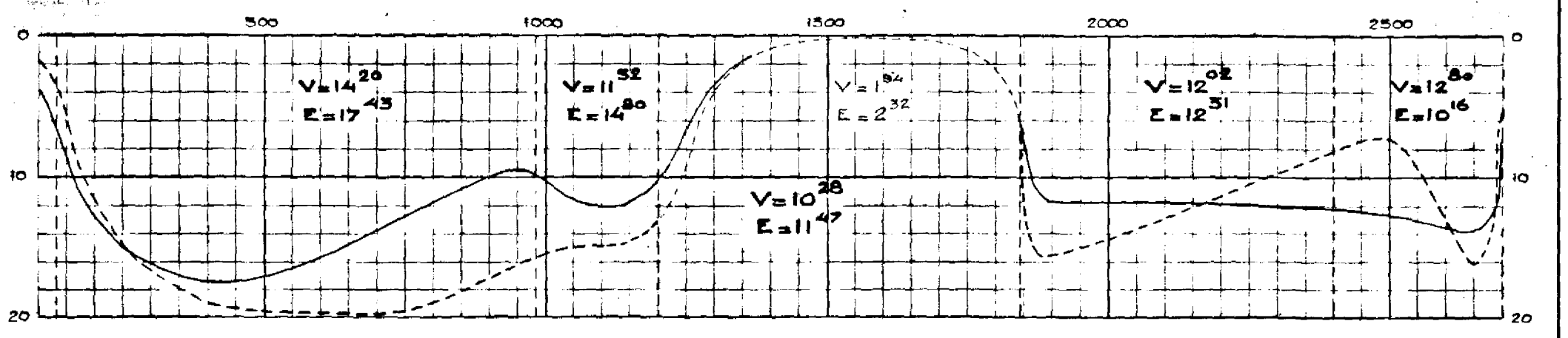

VLOEDAANVOER EN EBAFVOER.

IN 1000 M³ PER M'.

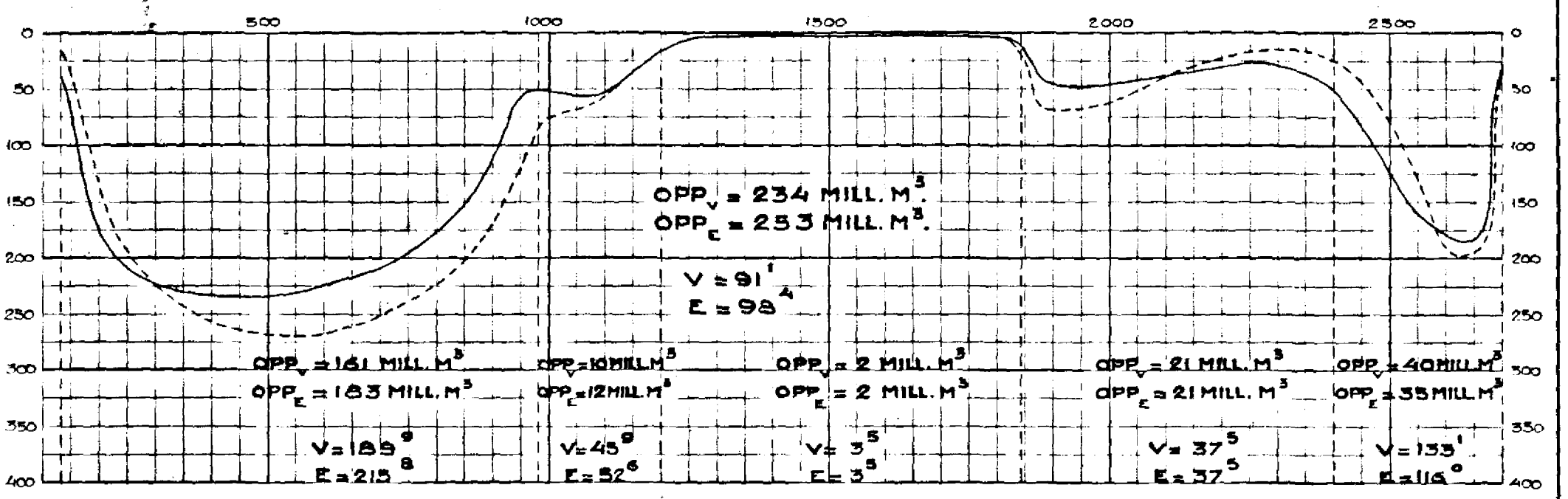

STROOMDUUR.

IN UREN.

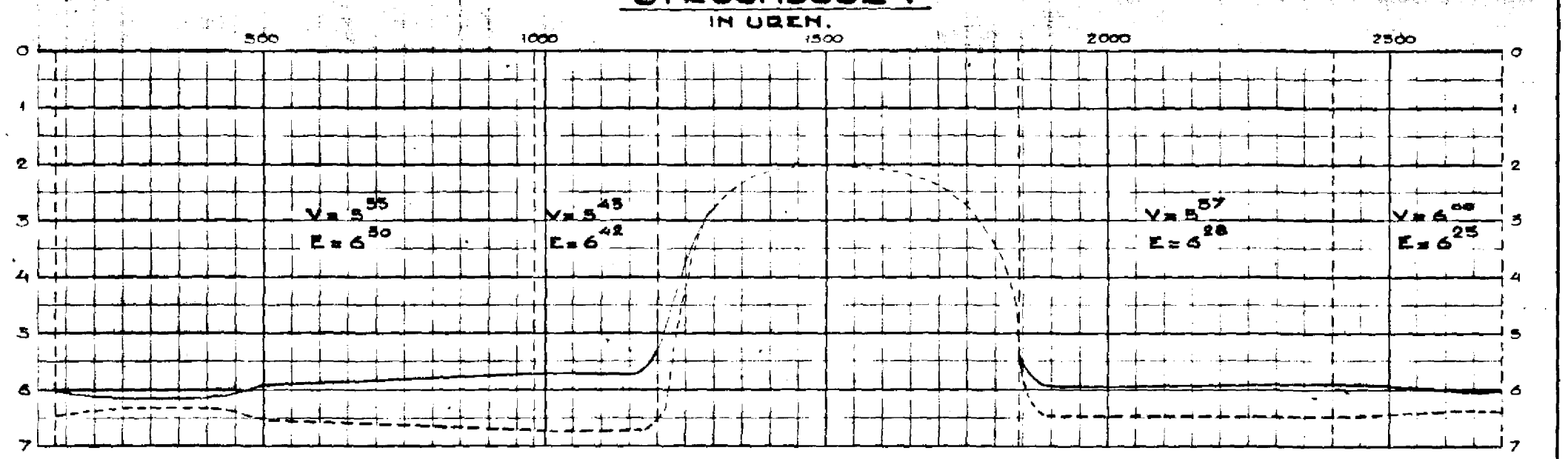

VLOED- EN EBSTROOMKENTERING.

IN MINUTEN NA H.W. RESP. L.W. VLISSINGEN.

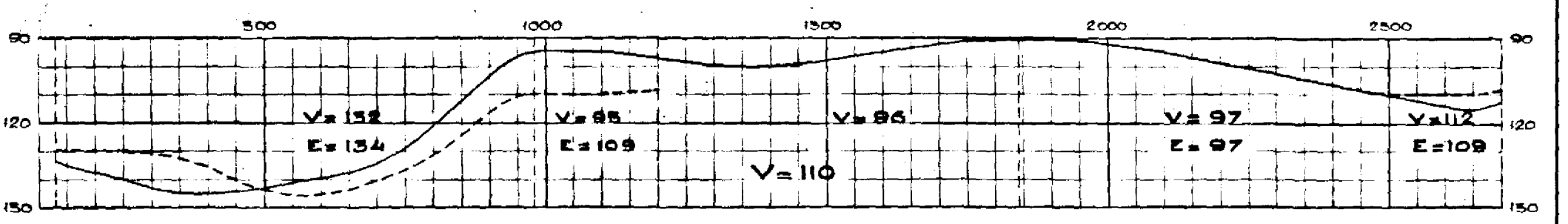

WESTER-SCHELDE

STROOMGEGEVENS RAAI 4 BIJ NORMAALTIJ

——— = KROMME VOOR DEN VLOEDSTROOM.
– – – – = " " " EBSTROOM.

V = VLOEDSTROOM.
E = EBSTROOM.
● = MEETPUNT.

MAART 1938 BIJLAGE 36

A3 | 36.49

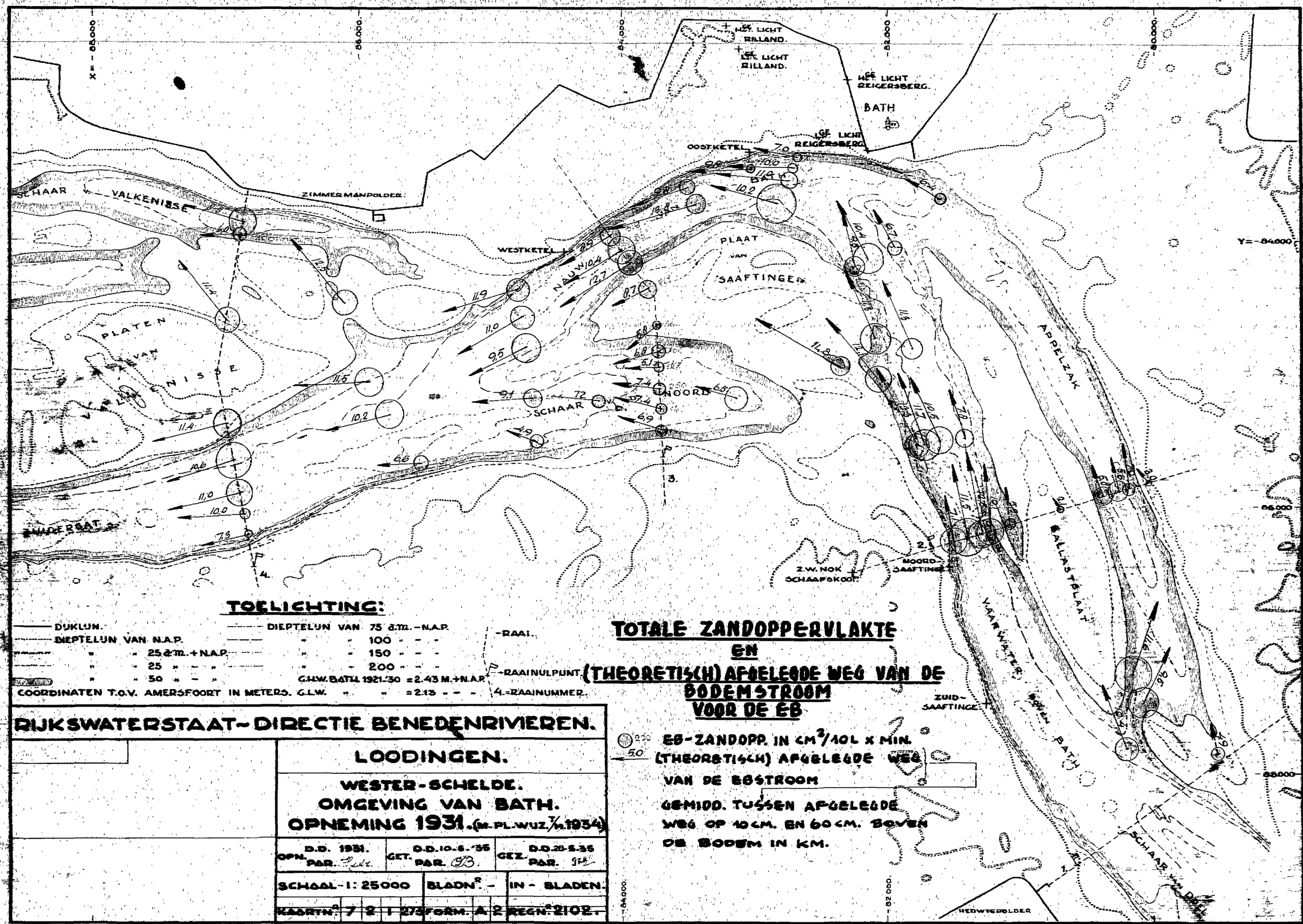
X = -86.000
-84.000
-82.000
-80.000
Y = -84.000
-86.000
-88.000
-84.000
-82.000
HEF LICHT RILLAND.
LEF LICHT RILLAND.
HEF LICHT REIGERSBERG.
LEF LICHT REIGERSBERG.
BATH
OOSTKETEL
WESTKETEL
NAUW
PLAAT VAN SAAFTINGE
SCHAAR VAN VALKENISSE
ZIMMERMANPOLDER
PLATEN VAN VALKENISSE
SCHAAR
NOORD
APPELZAK
BALLASTPLAAT
VAARWATER VAN BATH
SCHAAR VAN DE
Z.W. NOK SCHAAPSKOOT
NOORD-SAAFTINGE
ZUID-SAAFTINGE
HEDWIGEPOLDER
ZWINDERSAT
1.
2.
3.
4.
TOELICHTING:
DUKLUN.
DIEPTELUN VAN N.A.P.
" " 25 CM. + N.A.P.
" " 25 " - "
" " 50 " - "
DIEPTELUN VAN 75 CM. - N.A.P.
" " 100 " - "
" " 150 " - "
" " 200 " - "
G.H.W. BATH 1921-30 = 2.43 M. + N.A.P.
G.L.W. " " = 2.13 " - "
COORDINATEN T.O.V. AMERSFOORT IN METERS.
-RAAI.
-RAAINULPUNT.
4.-RAAINUMMER.
TOTALE ZANDOPPERVLAKTE
EN
(THEORETISCH) AFGELEGDE WEG VAN DE
BODEMSTROOM
VOOR DE EB
EB-ZANDOPP. IN CM³/10L x MIN.
(THEORETISCH) AFGELEGDE WEG
VAN DE EBSTROOM
GEMIDD. TUSSEN AFGELEGDE
WEG OP 10 CM. EN 60 CM. BOVEN
DE BODEM IN KM.
RIJKSWATERSTAAT - DIRECTIE BENEDENRIVIEREN.
LOODINGEN.
WESTER-SCHELDE.
OMGEVING VAN BATH.
OPNEMING 1931. (M. PL. W. UZ. 7/11.1934)
OPN. D.D. 1931. PAR.
GET. D.D. 10-6-'35 PAR.
GEZ. D.D. 28-5-35 PAR.
SCHAAL - 1: 25000
BLADN°. -
IN - BLADEN.
KAARTN°. 7 2 1 273
FORM. A 2
REGN°. 2102.
A2 35.51

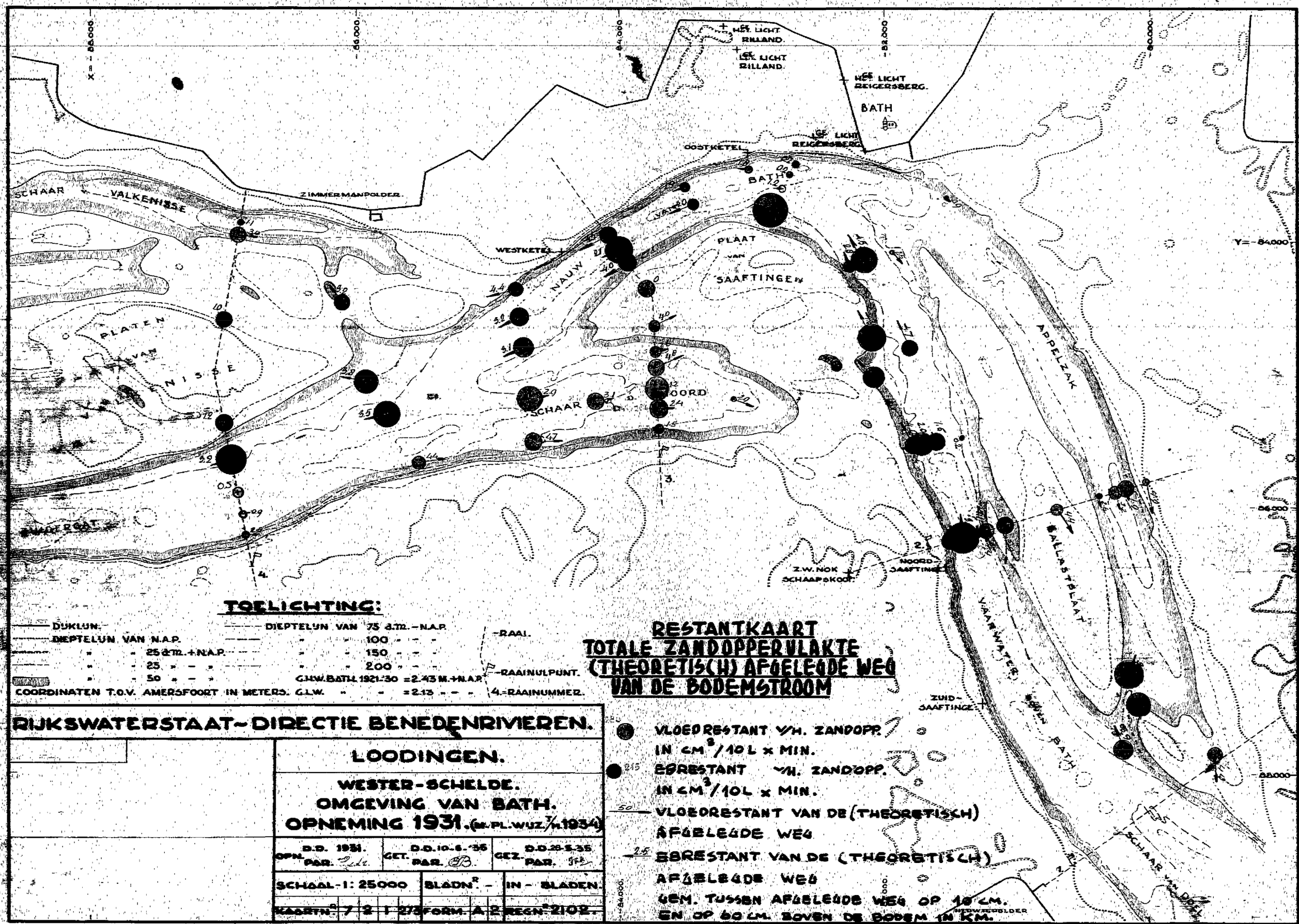
X = 86.000
88.000
84.000
82.000
80.000
Y = 84.000
86.000
88.000
HET LICHT RILLAND.
LICHT RILLAND.
HET LICHT REIGERSBERG.
BATH
OOSTKETEL
LICHT REIGERSBERG
ZIMMERMANPOLDER.
SCHAAR VALKENISSE
WESTKETEL
NAUW
PLAAT VAN SAAFTINGEN
PLATEN VAN NISSE
SCHAAR
OOORD
APPELZAK
BALLASTPLAAT
VAARWATER
BATH
SCHAAR VAN DEEL
Z.W. NOK SCHAAPSKOOP
NOORD-SAAFTINGEN
ZUID-SAAFTINGEN
MIDDWEEGOLDER
TOELICHTING:
DUKLUN.
DIEPTELUN VAN N.A.P.
" - 25 d.m. + N.A.P.
" - 25 " - "
" - 50 " - "
DIEPTELUN VAN 75 d.m. - N.A.P.
" " 100 " - "
" - 150 " - "
" - 200 " - "
G.H.W. BATH 1921-30 = 2.43 M. + N.A.P.
COORDINATEN T.O.V. AMERSFOORT IN METERS. G.L.W. " " = 2.13 " - "
-RAAI.
-RAAINULPUNT.
4.-RAAINUMMER.
RESTANTKAART
TOTALE ZANDOPPERVLAKTE
(THEORETISCH) AFGELEGDE WEG
VAN DE BODEMSTROOM
VLOEDRESTANT V/H. ZANDOPP.
IN CM³/10 L x MIN.
EBRESTANT V/H. ZANDOPP.
IN CM³/10L x MIN.
VLOEDRESTANT VAN DE (THEORETISCH)
AFGELEGDE WEG
EBRESTANT VAN DE (THEORETISCH)
AFGELEGDE WEG
GEM. TUSSEN AFGELEGDE WEG OP 10 CM.
EN OP 60 CM. BOVEN DE BODEM IN KM.
RIJKSWATERSTAAT - DIRECTIE BENEDENRIVIEREN.
LOODINGEN.
WESTER-SCHELDE.
OMGEVING VAN BATH.
OPNEMING 1931. (M. PL. WUZ. 7/11 1934)
OPN. D.D. 1931. PAR.
GET. D.D. 10-6-'35 PAR.
GEZ. D.D. 28-5-35 PAR.
SCHAAL - 1: 25000
BLADN.R -
IN - BLADEN.
KAARTN.R 7 2 1 2/3
FORM. A 2
REGN.R 2102.
A2
35.51

ZANDGEHALTE-OPPERVLAK

EN (THEORETISCH) AFGELEGDE WEG

VAN DE BODEMSTROOM

MET

RESTANTKAART

MAART 1938 BULAGE : 42

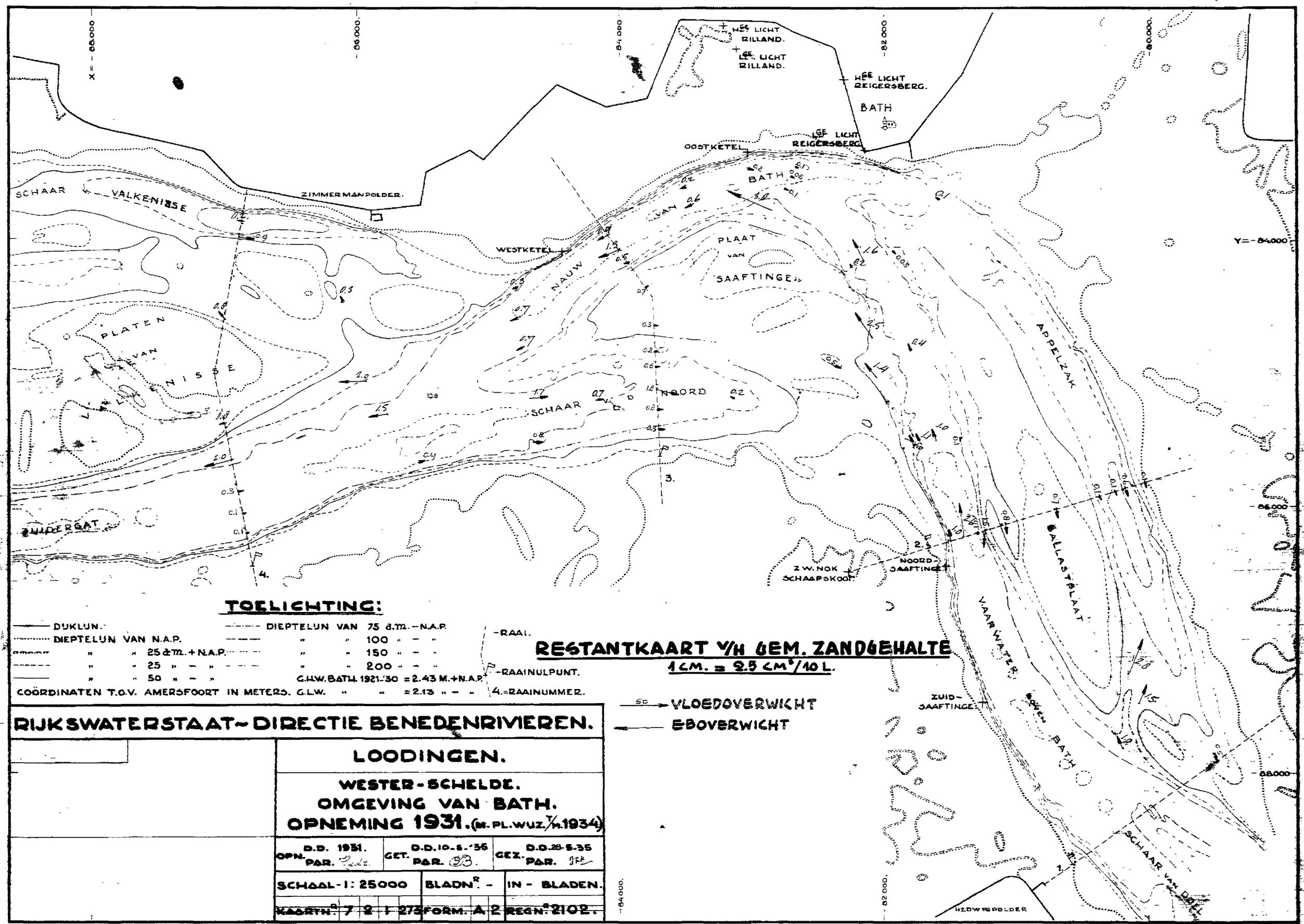

TOELICHTING:

DUKLUN.
DIEPTELUN VAN N.A.P.
" " 25 d.m. + N.A.P.
" " 25 " — " "
" " 50 " — "
COORDINATEN T.O.V. AMERSFOORT IN METERS.

DIEPTELUN VAN 75 d.m. — N.A.P.
" " 100 " — "
" " 150 " — "
" " 200 " — "
G.H.W. BATH 1921-'30 = 2.43 M. + N.A.P.
G.L.W. " " = 2.13 " — "

-RAAI.
-RAAINULPUNT.
4.=RAAINUMMER.

RESTANTKAART V/H GEM. ZANDGEHALTE

1 CM. = 2.5 CM³/10 L.

50 → VLOEDOVERWICHT
← EBOVERWICHT

RIJKSWATERSTAAT ~ DIRECTIE BENEDENRIVIEREN.

LOODINGEN.

WESTER-SCHELDE.
OMGEVING VAN BATH.
OPNEMING 1931. (M. PL. WUZ. V/H. 1934)

OPN. D.D. 1931. PAR.	GET. D.D. 10-5-'35 PAR.	GEZ. D.D. 28-5-35 PAR.
SCHAAL - 1: 25000	BLADNR. -	IN - BLADEN.
KAARTNR. 7 2 1 273	FORM. A 2	REGNR. 2102.

A2 35.51

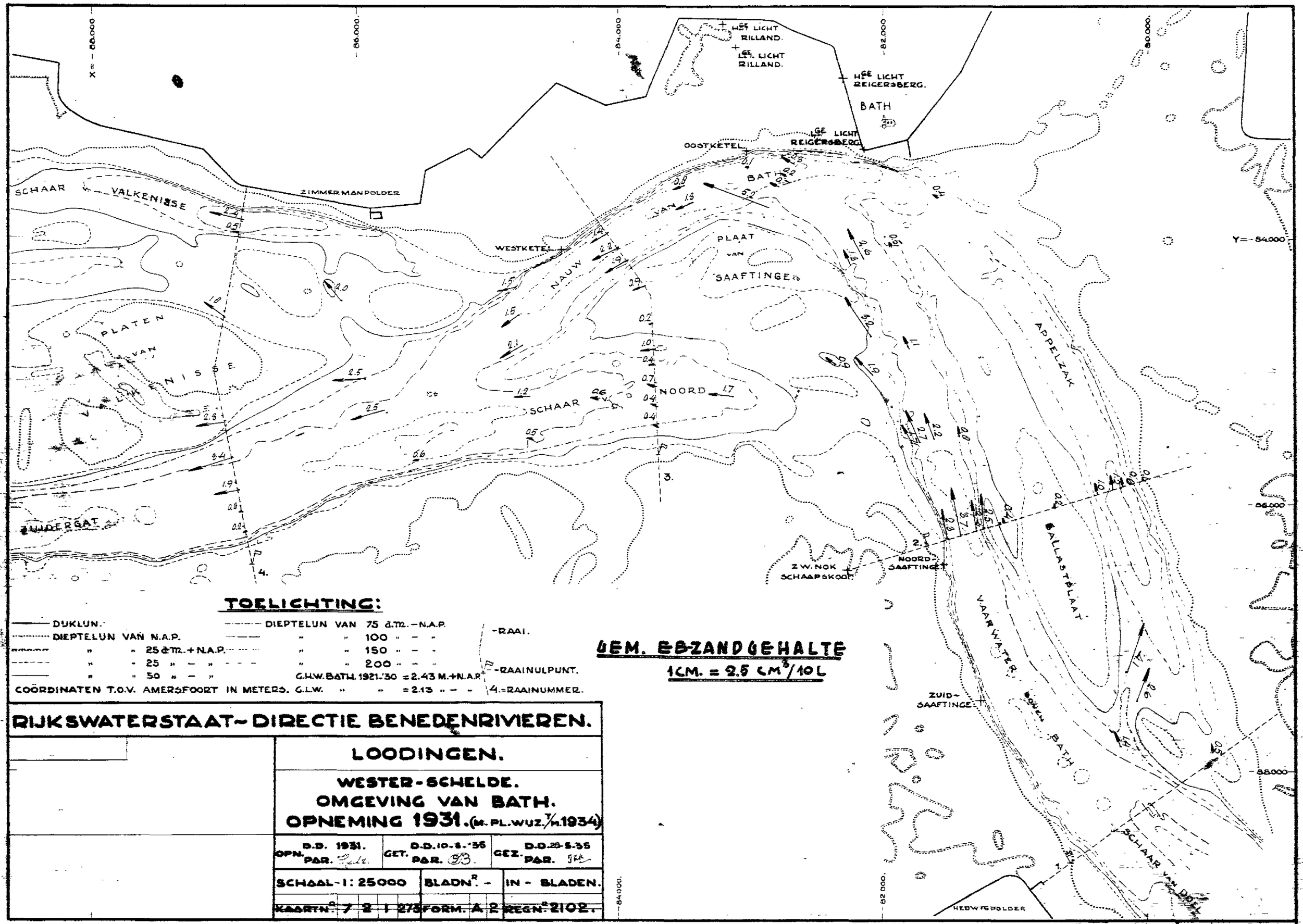

TOELICHTING:

DUKLUN.
DIEPTELUN VAN N.A.P.
" " 25 d.m. + N.A.P.
" " 25 " — "
" " 50 " — "
DIEPTELUN VAN 75 d.m. — N.A.P.
" " 100 " — "
" " 150 " — "
" " 200 " — "
G.H.W. BATH 1921-'30 = 2.43 M. + N.A.P.
G.L.W. " " = 2.13 " — "
COÖRDINATEN T.O.V. AMERSFOORT IN METERS.
RAAI.
RAAINULPUNT.
4. = RAAINUMMER.

GEM. EBZANDGEHALTE

1 CM. = 2.5 CM³/10 L

RIJKSWATERSTAAT ~ DIRECTIE BENEDENRIVIEREN.

LOODINGEN.

WESTER-SCHELDE.
OMGEVING VAN BATH.
OPNEMING 1931. (M. PL. WUZ. 7/M. 1934)

OPN. D.D. 1931. PAR.	GET. D.D. 10-5-'35 PAR.	GEZ. D.D. 28-5-35 PAR.
SCHAAL 1: 25000	BLADN.R. —	IN — BLADEN.
KAARTN.R. 7 2 1 273	FORM. A 2	REGN.R. 2102.

A2 35.51

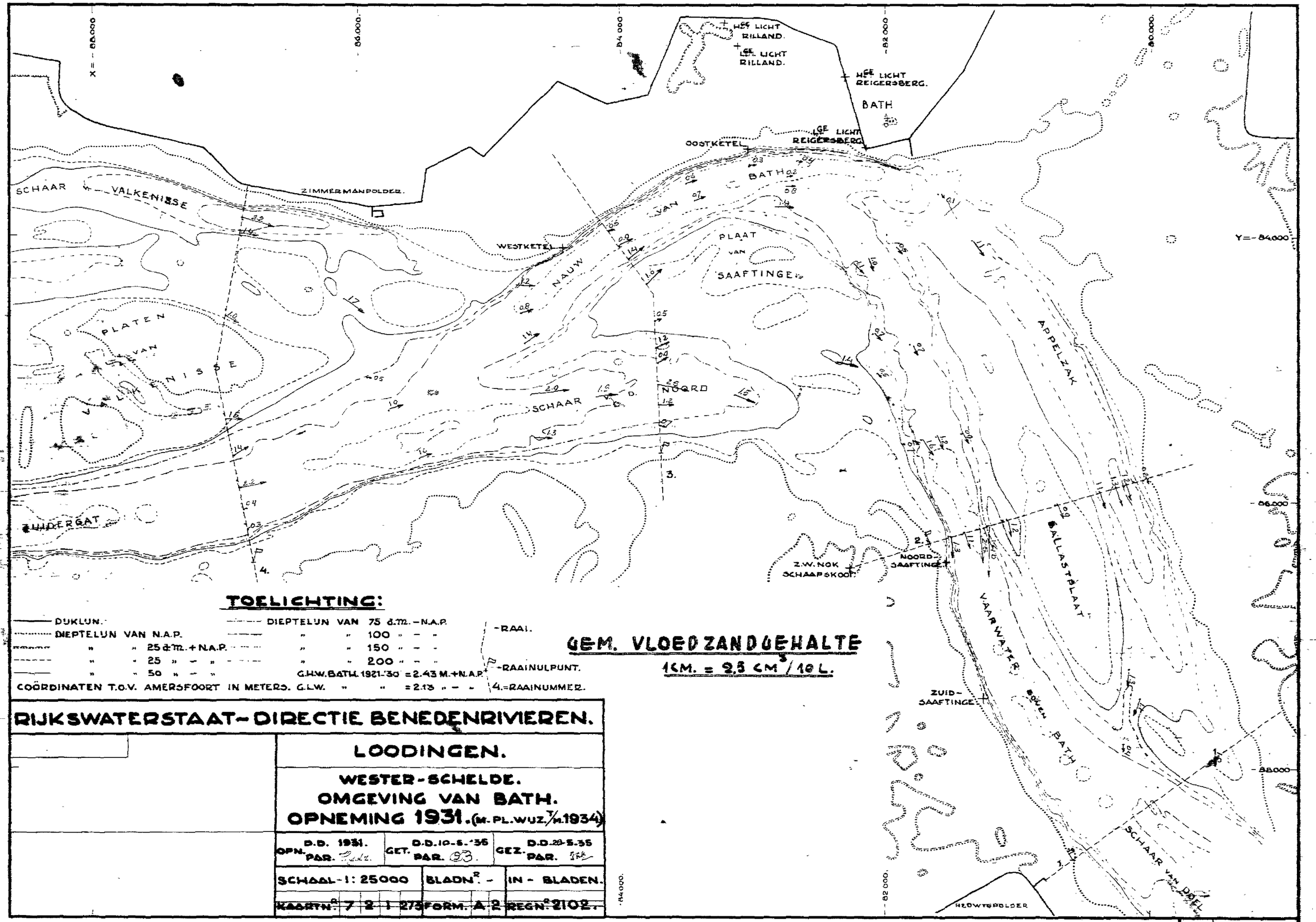

TOELICHTING:

DUKLUN.
DIEPTELUN VAN N.A.P.
" " 25 d.m. + N.A.P.
" " 25 " - "
" " 50 " - "
DIEPTELUN VAN 75 d.m. - N.A.P.
" " 100 " - "
" " 150 " - "
" " 200 " - "
G.H.W. BATH. 1921-'30 = 2.43 M. + N.A.P.
G.L.W. " " = 2.13 " - "
COORDINATEN T.O.V. AMERSFOORT IN METERS.
- RAAI.
- RAAINULPUNT.
4. = RAAINUMMER.

GEM. VLOEDZANDGEHALTE

1 KM. = 2,5 CM³ / 10 L.

RIJKSWATERSTAAT - DIRECTIE BENEDENRIVIEREN.

LOODINGEN.

WESTER-SCHELDE.
OMGEVING VAN BATH.
OPNEMING 1931. (M. PL. WUZ. 7/11.1934)

OPN. D.D. 1931. PAR. Ruiz.	GET. D.D. 10-5-'35 PAR. 93.	GEZ. D.D. 28-5-35 PAR. [illegible]
SCHAAL - 1: 25000	BLADN.R -	IN - BLADEN.
KAARTN.R 7 2 1 275	FORM. A 2	REGN.R 2102.

A2 | 36.51

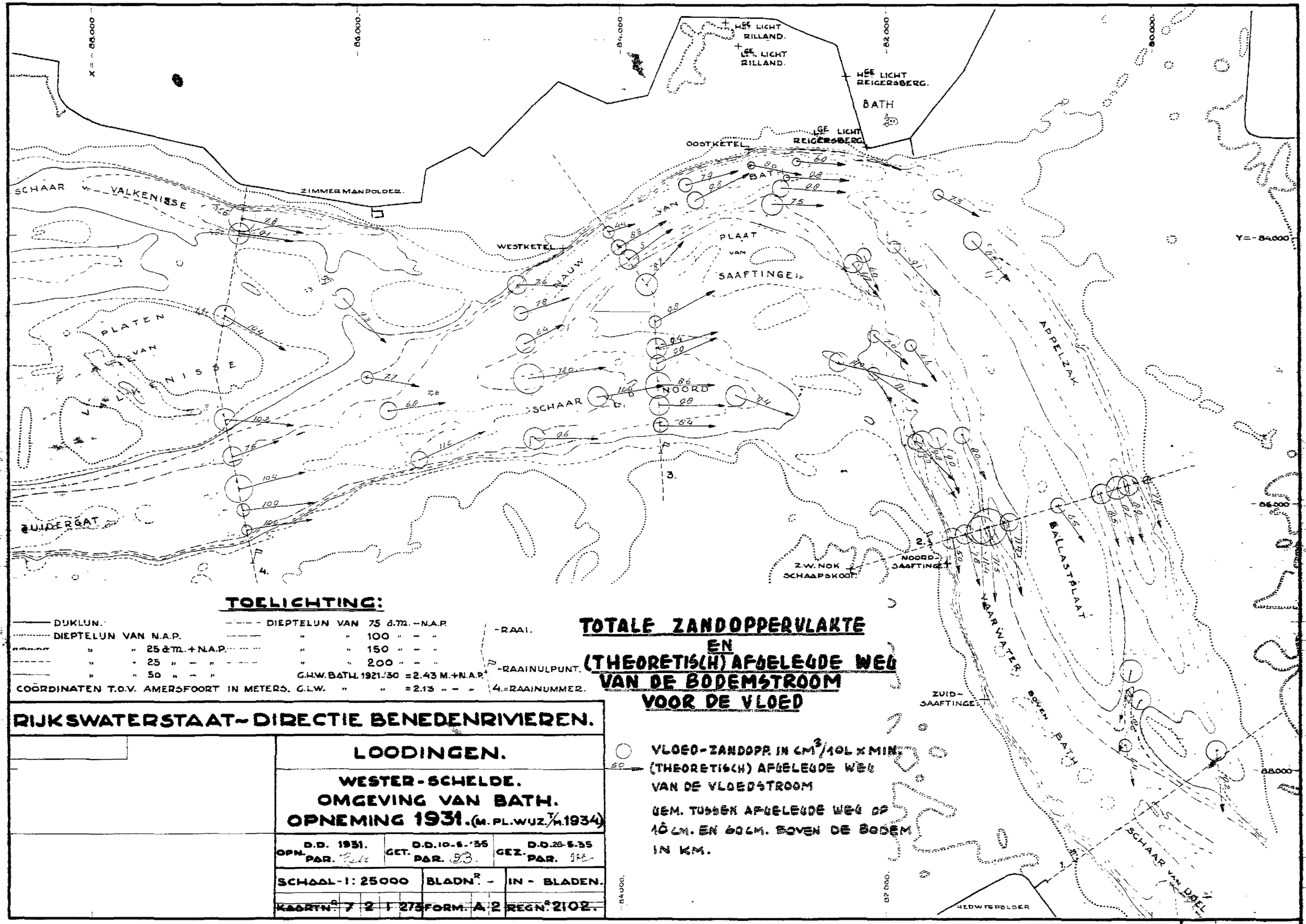

TOELICHTING:

——— DUKLUN.	- - - - DIEPTELUN VAN 75 d.m. - N.A.P.
····· DIEPTELUN VAN N.A.P.	——— " " 100 " - "
····· " " 25 d.m. + N.A.P.	- - - - " " 150 " - "
- - - - - " " 25 " - "	- - - - " " 200 " - "
——— " " 50 " - "	G.H.W. BATH 1921/30 = 2.43 M. + N.A.P.
COÖRDINATEN T.O.V. AMERSFOORT IN METERS.	G.L.W. " " = 2.13 " - "

-RAAI.

P -RAAINULPUNT.

4.=RAAINUMMER.

TOTALE ZANDOPPERVLAKTE EN (THEORETISCH) AFGELEGDE WEG VAN DE BODEMSTROOM VOOR DE VLOED

VLOED-ZANDOPP. IN CM^3/10L x MIN.

50 (THEORETISCH) AFGELEGDE WEG VAN DE VLOEDSTROOM

GEM. TUSSEN AFGELEGDE WEG OP 10 CM. EN 60 CM. BOVEN DE BODEM IN KM.

RIJKSWATERSTAAT - DIRECTIE BENEDENRIVIEREN.

LOODINGEN.

WESTER-SCHELDE.
OMGEVING VAN BATH.
OPNEMING 1931. (M. PL. WUZ. T/M. 1934)

OPN. D.D. 1931. PAR.	GET. D.D. 10-5-'35 PAR.	GEZ. D.D. 28-5-35 PAR.
SCHAAL - 1: 25000	BLADNR. -	IN - BLADEN.
KAARTNR. 7 2 1 273	FORM. A 2	REGNR. 2102.

A2 35.51

VERBAND

TUSSCHEN

ZANDGEHALTE EN BODEMSTROOMSNELHEID

MAART 1938

BIJLAGE 39.

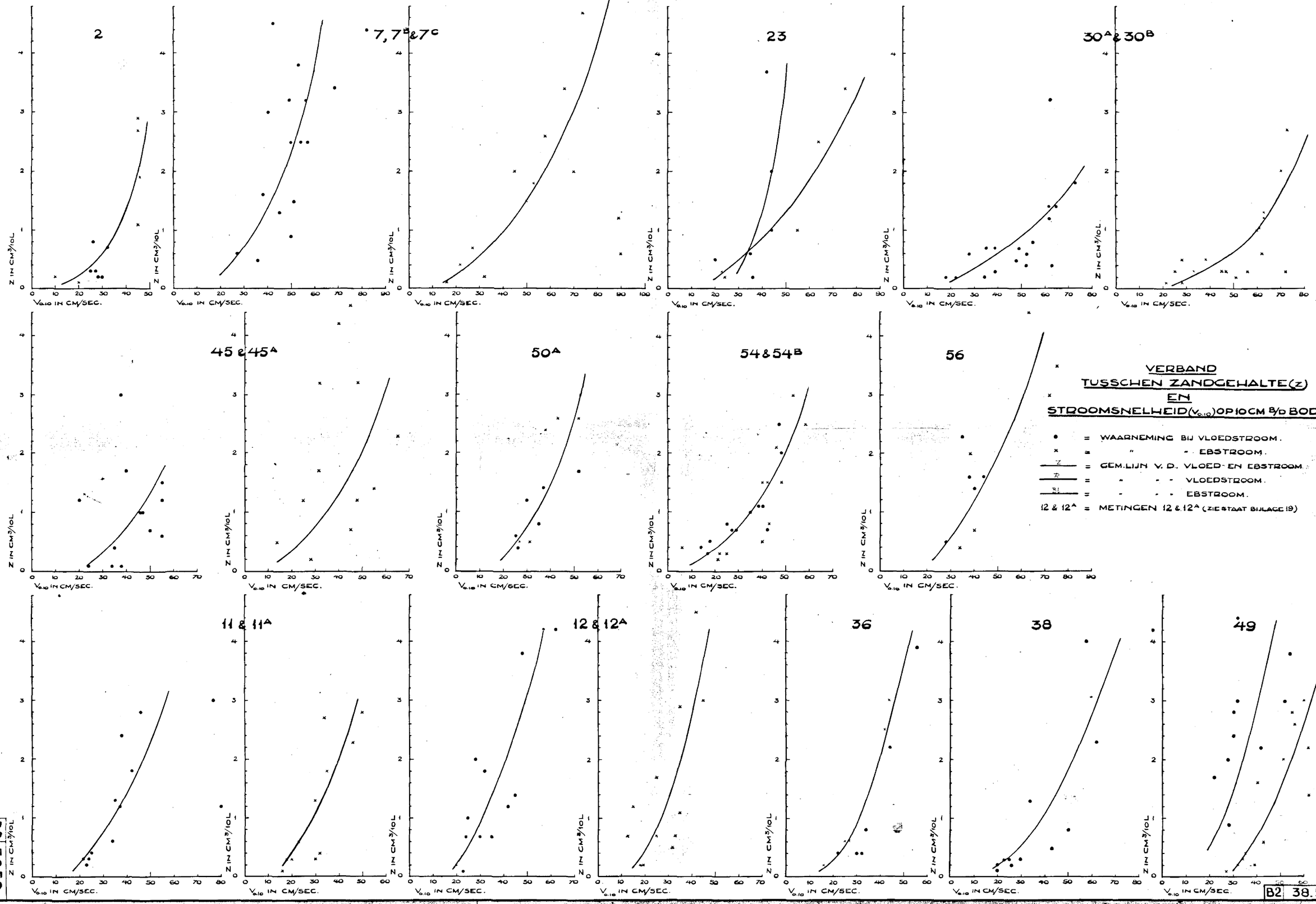

VERBAND
TUSSCHEN ZANDGEHALTE (Z)
EN
STROOMSNELHEID ($V_{0.10}$) OP 10 CM B/D BODEM.

• = WAARNEMING BIJ VLOEDSTROOM.
× = " " EBSTROOM.
Z = GEM. LIJN V. D. VLOED- EN EBSTROOM.
Z = " " VLOEDSTROOM.
Z = " " EBSTROOM.
12 & 12A = METINGEN 12 & 12A (ZIE STAAT BIJLAGE 19)

B2 38.50

B2 38.50

VERBAND TUSSCHEN GEM. BODEMSTROOM ($V^{0.10}_{GEM.}$) EN GEM. ZANDGEHALTE ($Z_{GEM.}$)

MAART 1938 BULAGE 40

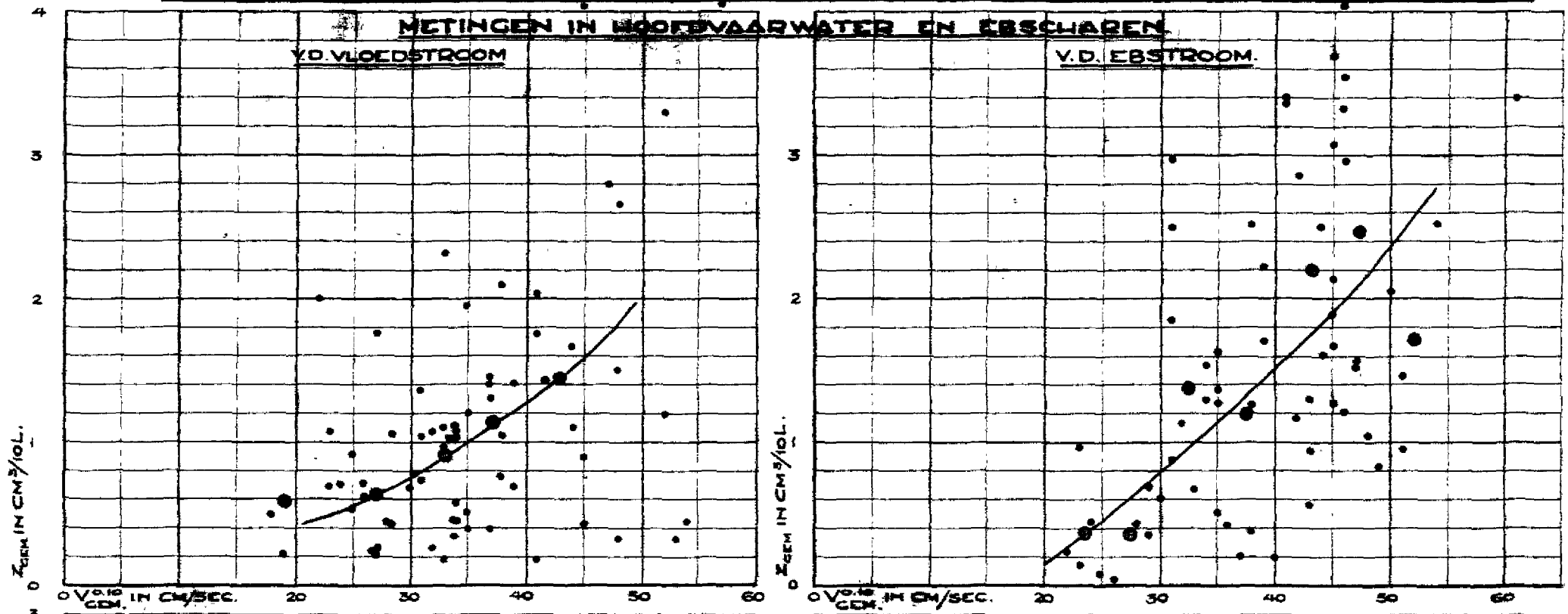

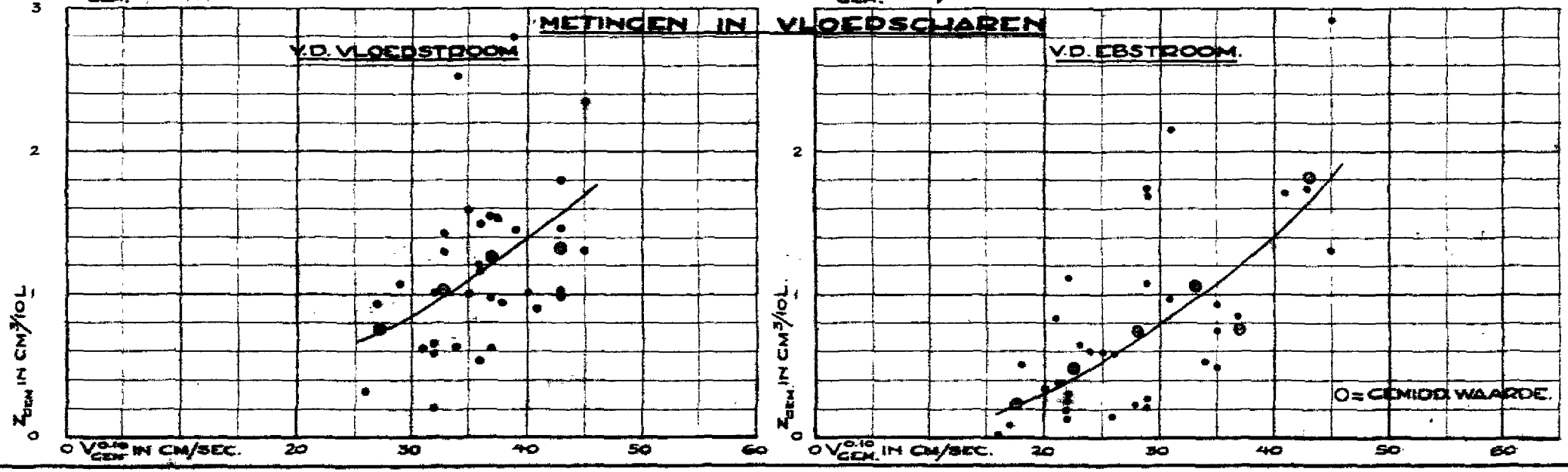

GEM. KORRELGROOTTE BODEMZAND

MAART 1938 BIJLAGE 38.

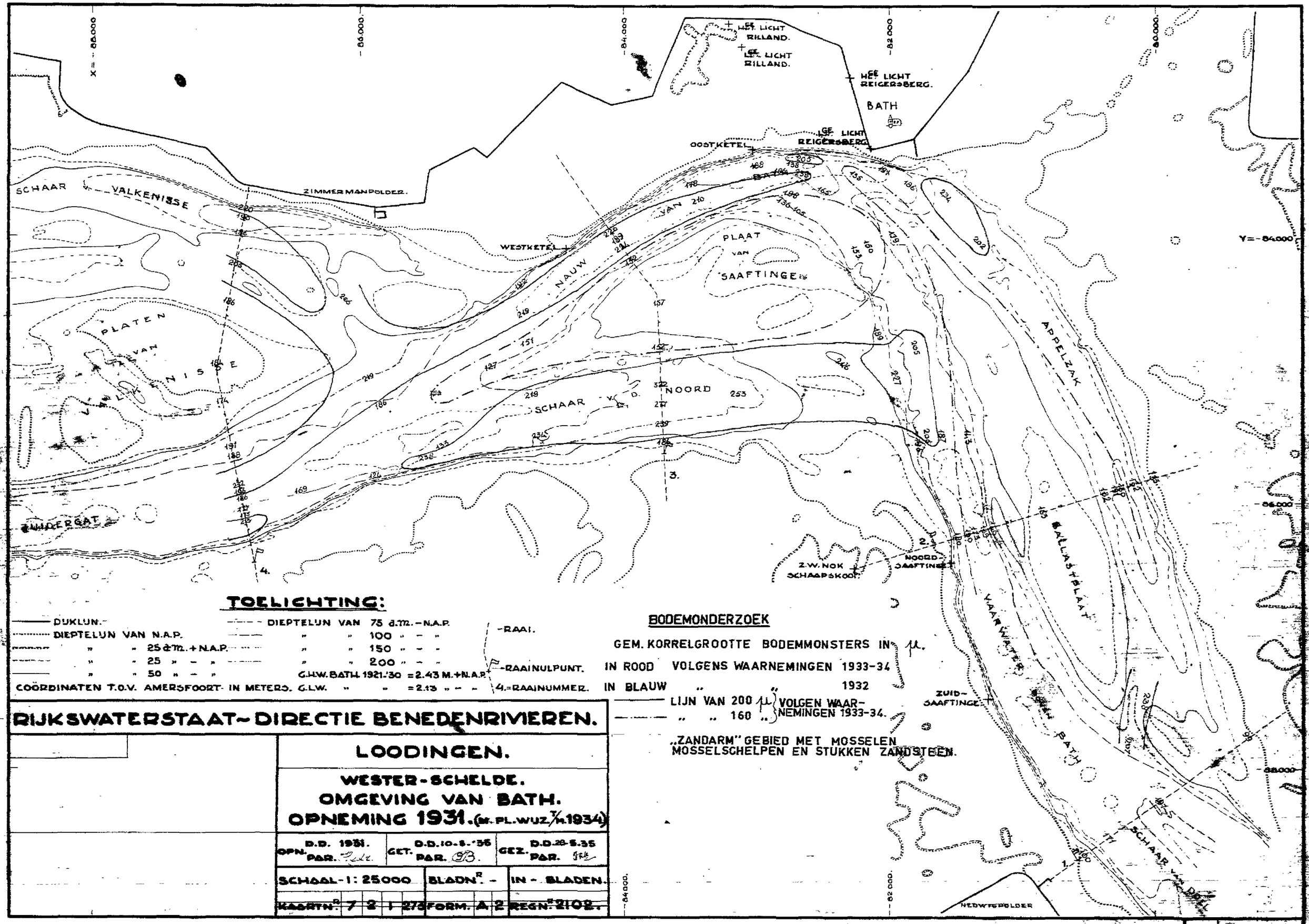

TOELICHTING:

DUKLIN.
DIEPTELIJN VAN N.A.P.
" " 25 dm. + N.A.P.
" " 25 " - "
" " 50 " - "
COORDINATEN T.O.V. AMERSFOORT IN METERS.

DIEPTELIJN VAN 75 dm. - N.A.P.
" " 100 " - "
" " 150 " - "
" " 200 " - "
G.H.W. BATH 1921-'30 = 2.43 M. + N.A.P.
G.L.W. " " = 2.13 " - "

-RAAI.
-RAAINULPUNT.
4.=RAAINUMMER.

BODEMONDERZOEK

GEM. KORRELGROOTTE BODEMMONSTERS IN μ.

IN ROOD VOLGENS WAARNEMINGEN 1933-34
IN BLAUW " " 1932

LIJN VAN 200 μ } VOLGEN WAARNEMINGEN 1933-34.
" " 160 " }

„ZANDARM" GEBIED MET MOSSELEN MOSSELSCHELPEN EN STUKKEN ZANDSTEEN.

RIJKSWATERSTAAT ~ DIRECTIE BENEDENRIVIEREN.

LOODINGEN.

WESTER-SCHELDE.
OMGEVING VAN BATH.
OPNEMING 1931. (M. PL. WUZ. 7/4. 1934)

OPN. D.D. 1931. PAR. Tedz.	GET. D.D. 10-8-'35 PAR. GB.	GEZ. D.D. 28-5-35 PAR. GHL
SCHAAL - 1: 25000	BLADN.R -	IN - BLADEN.
KAARTN.R 7 2 1 272	FORM. A 2	REGN.R 2102.

A2 | 36 53

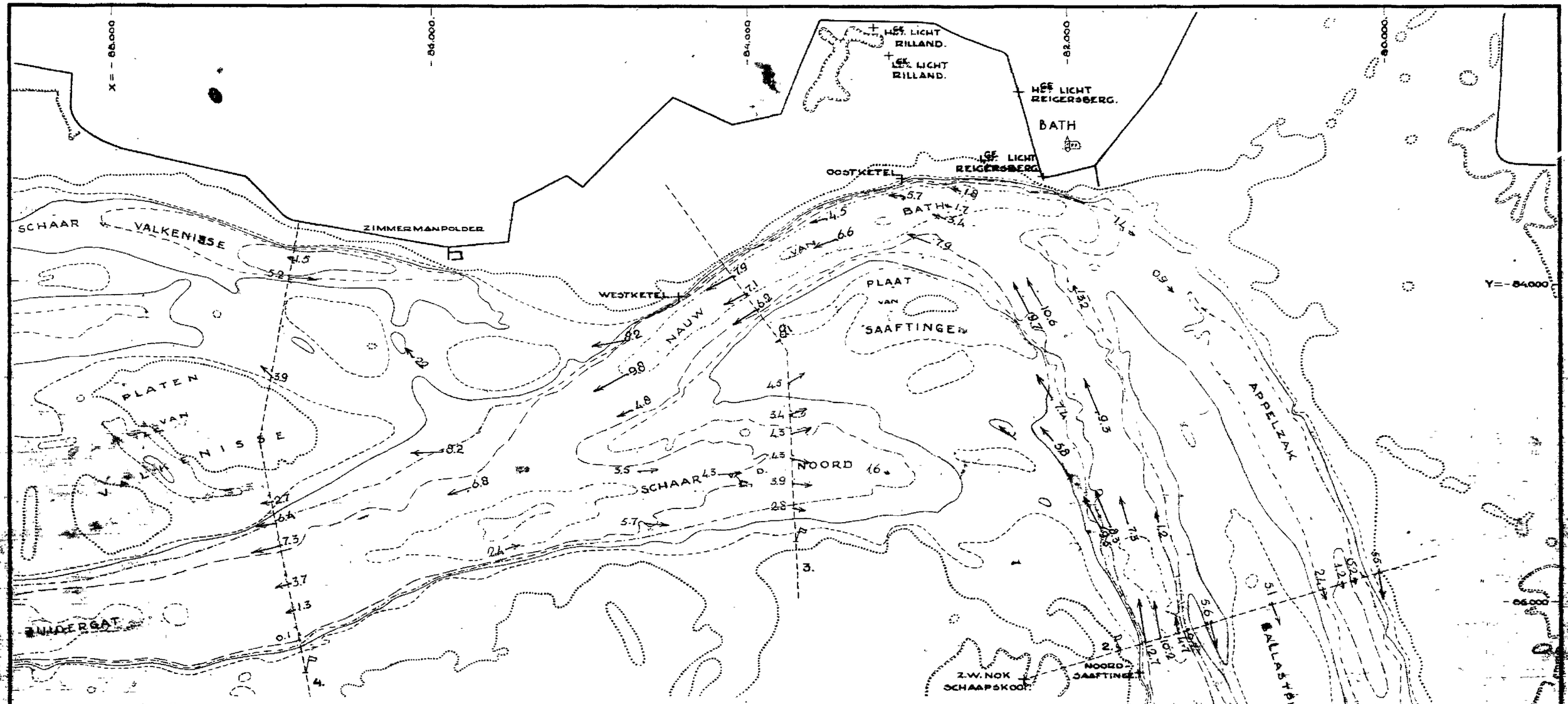

TOELICHTING:

DUKLUN.
DIEPTELUN VAN N.A.P.
" " 25 d.m. + N.A.P.
" " 25 " - "
" " 50 " - "
COORDINATEN T.O.V. AMERSFOORT IN METERS.

DIEPTELUN VAN 75 d.m. - N.A.P.
" " 100 " - "
" " 150 " - "
" " 200 " - "
G.H.W. BATH 1921/30 = 2.43 M. + N.A.P.
G.L.W. " - = 2.13 " - "

-RAAI.
-RAAINULPUNT.
4.=RAAINUMMER.

RESTANTKAART VAN DEN (THEORETISCH) AFGELEGDEN WEG

1CM = KM

→ VLOEDOVERWICHT
← EBOVERWICHT

RIJKSWATERSTAAT - DIRECTIE BENEDENRIVIEREN.

LOODINGEN.

WESTER-SCHELDE.
OMGEVING VAN BATH.
OPNEMING 1931. (M. PL. WUZ. 7/11.1934)

OPN. D.D. 1931. PAR.	GET. D.D. 10-8-'35 PAR.	GEZ. D.D. 28-8-35 PAR.
SCHAAL - 1: 25000	BLADNR. -	IN - BLADEN.
KAARTNR. 7 2 1 273	FORM. A 2	REGNR. 2102.

A2 | 35.51

GEM. STROOMSNELHEID

(THEORETISCH) AFGELEGDE WEG

MAART 1938 BIJLAGE 28.

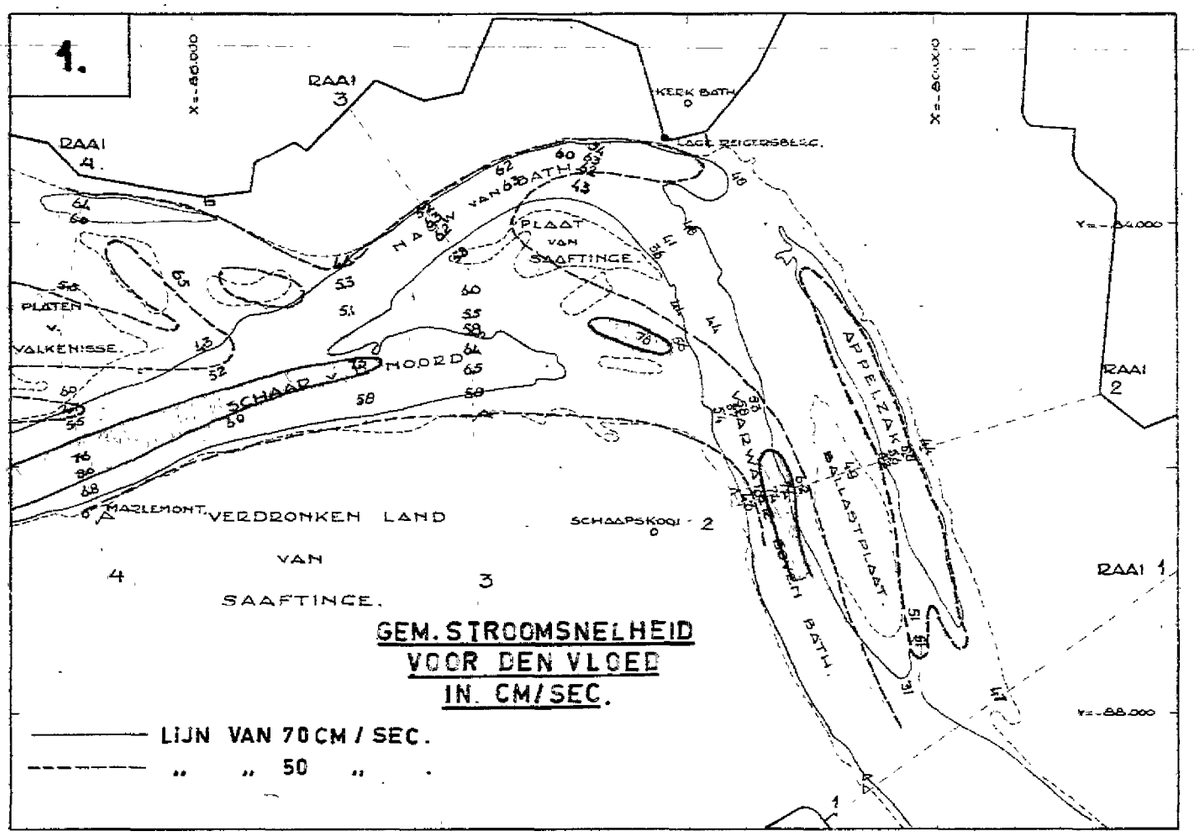
1.
RAAI 3
RAAI 4
KERK BATH
LAGE REIGERSBERG
NAUW VAN BATH
PLAAT VAN SAAFTINGE
PLATEN V. VALKENISSE
SCHAAR V. NOORD
APPELZAK
BALLASTPLAAT
BOVEN BATH
MARLEMONT
VERDRONKEN LAND VAN SAAFTINGE
SCHAAPSKOOI
RAAI 2
RAAI 1
GEM. STROOMSNELHEID
VOOR DEN VLOED
IN CM/SEC.
LIJN VAN 70 CM / SEC.
" " 50 " .

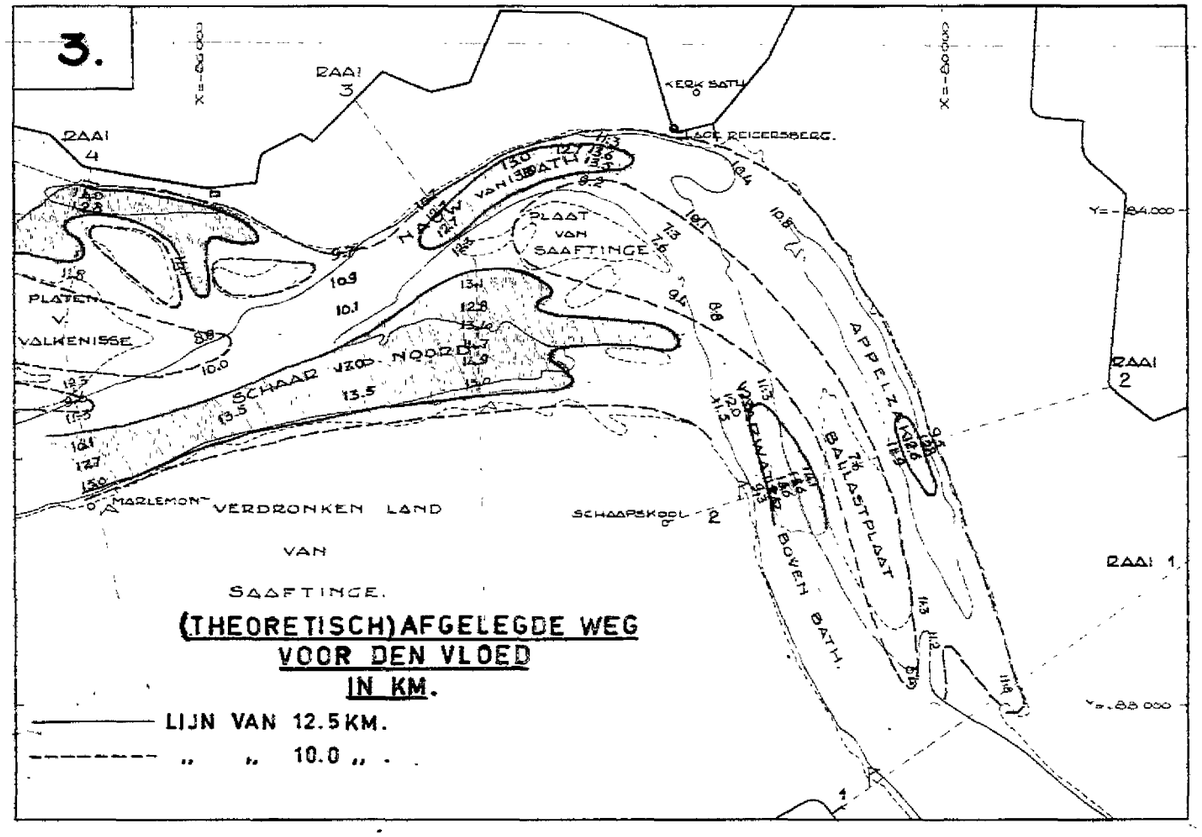
3.
RAAI 3
RAAI 4
KERK BATH
LAGE REIGERSBERG
NAUW VAN BATH
PLAAT VAN SAAFTINGE
PLATEN V. VALKENISSE
SCHAAR V. NOORD
APPELZAK
BALLASTPLAAT
BOVEN BATH
MARLEMONT
VERDRONKEN LAND VAN SAAFTINGE
SCHAAPSKOOI
RAAI 2
RAAI 1
(THEORETISCH) AFGELEGDE WEG
VOOR DEN VLOED
IN KM.
LIJN VAN 12.5 KM.
" " 10.0 " .

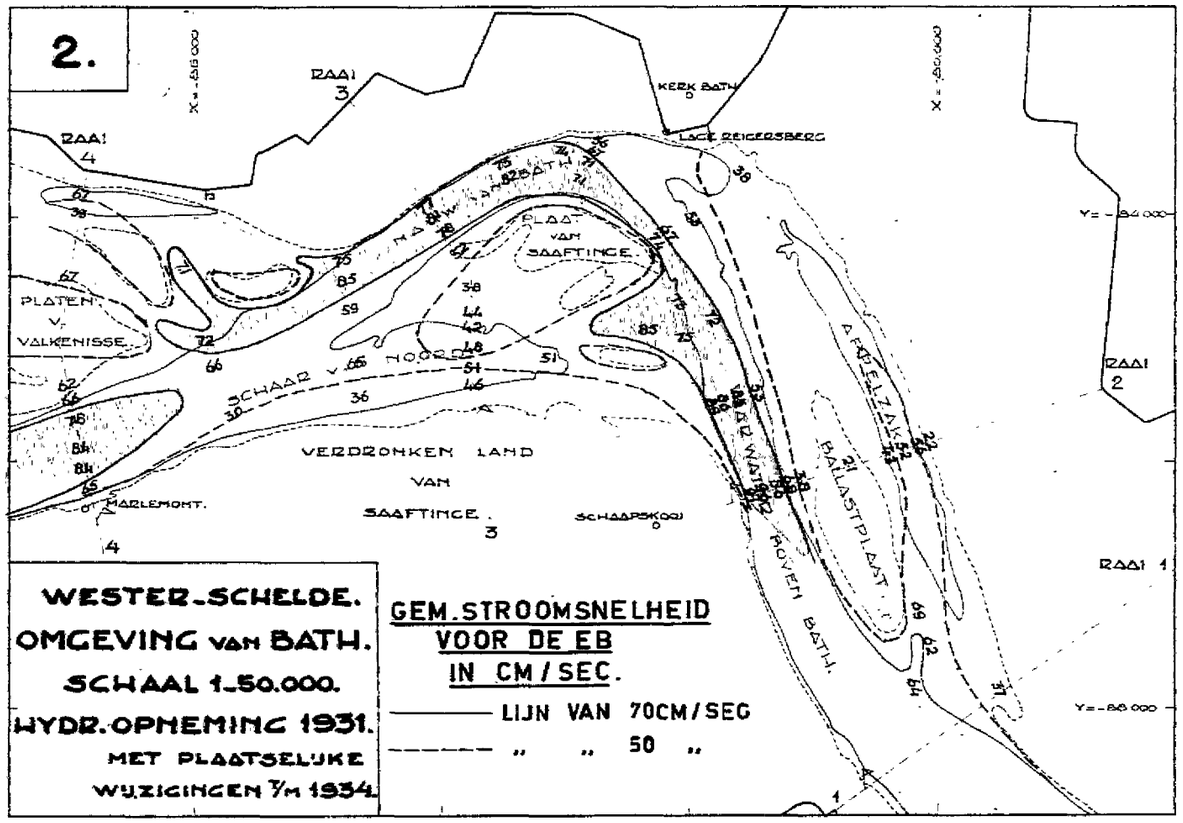
2.
RAAI 3
RAAI 4
KERK BATH
LAGE REIGERSBERG
NAUW VAN BATH
PLAAT VAN SAAFTINGE
PLATEN V. VALKENISSE
SCHAAR V. NOORD
APPELZAK
BALLASTPLAAT
BOVEN BATH
MARLEMONT
VERDRONKEN LAND VAN SAAFTINGE
SCHAAPSKOOI
RAAI 2
RAAI 1
WESTER-SCHELDE.
OMGEVING VAN BATH.
SCHAAL 1:50.000.
HYDR. OPNEMING 1931.
MET PLAATSELIJKE
WIJZIGINGEN 7/M 1934.
GEM. STROOMSNELHEID
VOOR DE EB
IN CM/SEC.
LIJN VAN 70CM/SEC
" " 50 "

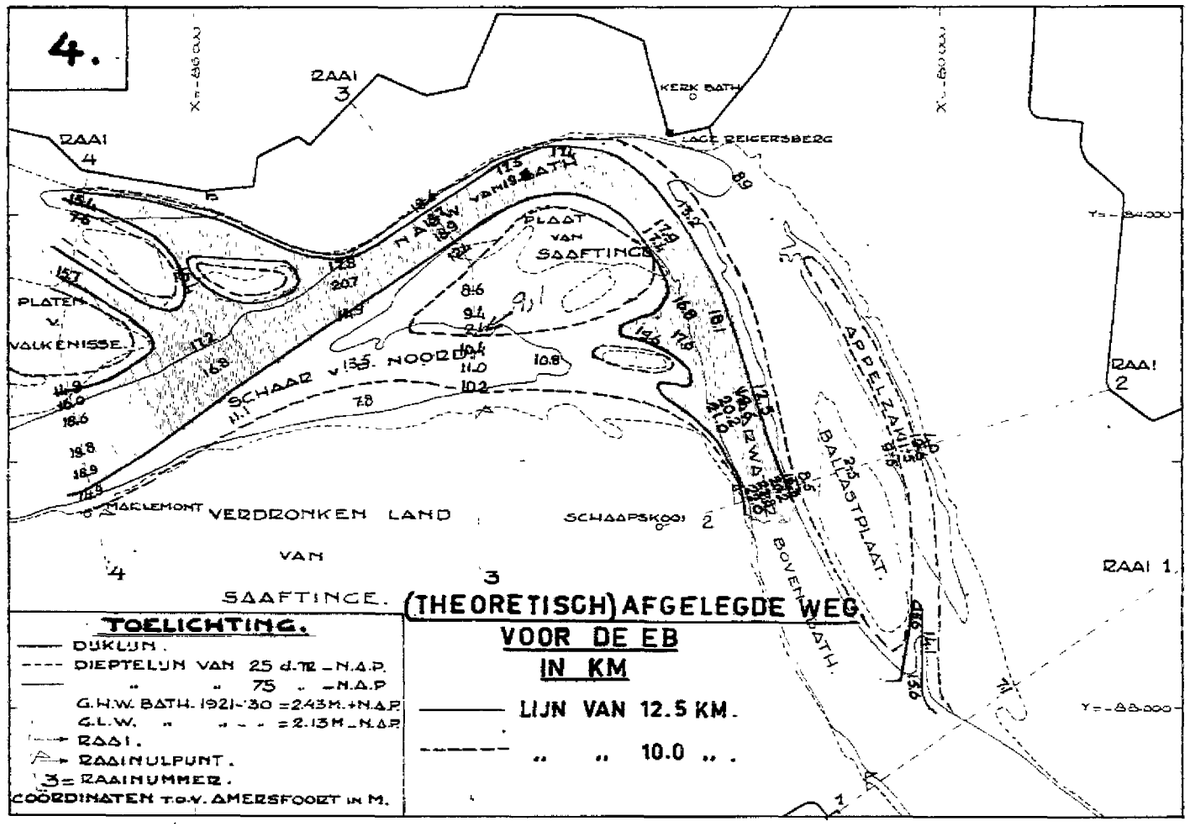
4.
RAAI 3
RAAI 4
KERK BATH
LAGE REIGERSBERG
NAUW VAN BATH
PLAAT VAN SAAFTINGE
PLATEN V. VALKENISSE
SCHAAR V. NOORD
APPELZAK
BALLASTPLAAT
BOVEN BATH
MARLEMONT
VERDRONKEN LAND VAN SAAFTINGE
SCHAAPSKOOI
RAAI 2
RAAI 1
TOELICHTING.
DUKLIJN.
DIEPTELIJN VAN 25 d.M. - N.A.P.
" " 75 " - N.A.P.
G.H.W. BATH. 1921-30 = 2.43 M. + N.A.P.
G.L.W. " " " = 2.13 M - N.A.P.
RAAI.
RAAINULPUNT.
3 = RAAINUMMER.
COÖRDINATEN t.o.v. AMERSFOORT IN M.
(THEORETISCH) AFGELEGDE WEG
VOOR DE EB
IN KM
LIJN VAN 12.5 KM.
" " 10.0 " .

A2 | 36.1

MAXIMA

VAN DEN VERTICAAL- EN DEN BODEMSTOOM

MAART 1938 BIJLAGE 29.

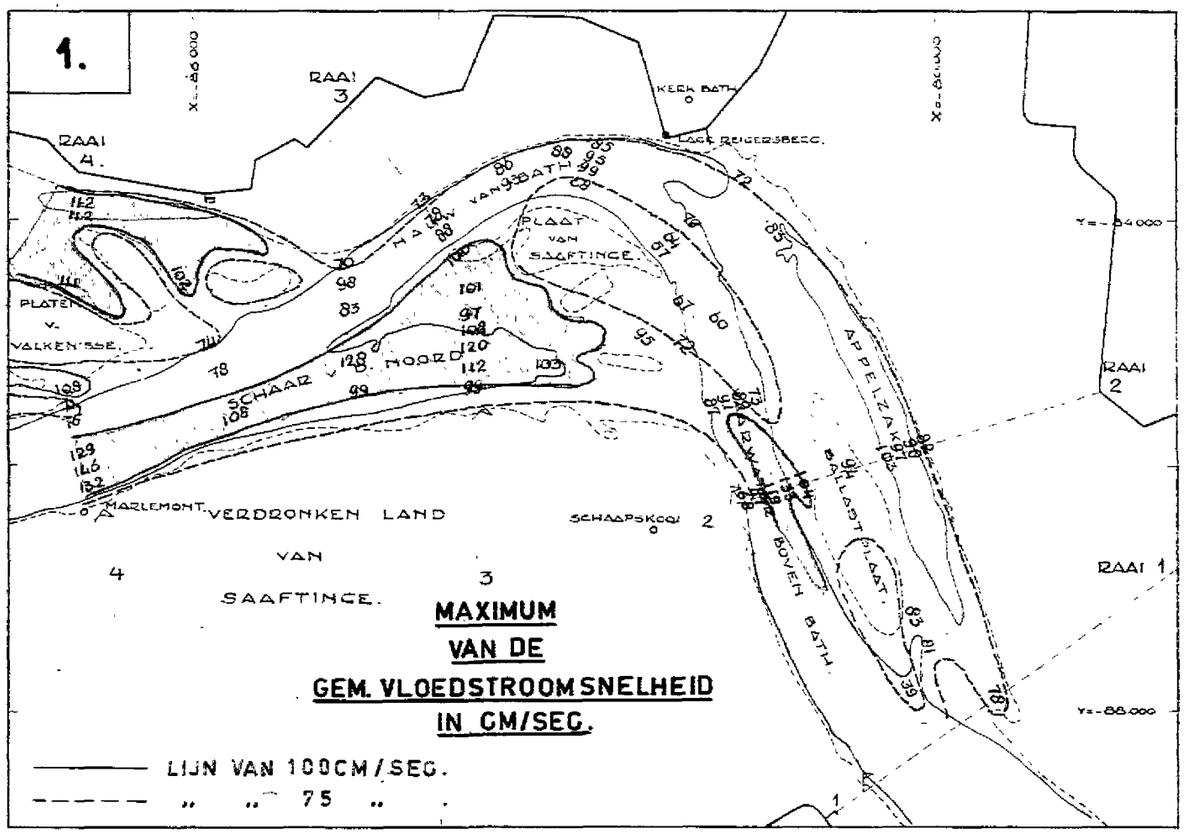
1.
RAAI 3
RAAI 4
KERK BATH
LAGE REIGERSBERG
PLAAT VAN SAAFTINGE
PLATEN V. VALKENISSE
SCHAAR V. NOORD
APPELZAK
BALLASTPLAAT
BOVEN BATH
MARLEMONT
VERDRONKEN LAND VAN SAAFTINGE
SCHAAPSKOOI
RAAI 2
RAAI 1
MAXIMUM
VAN DE
GEM. VLOEDSTROOMSNELHEID
IN CM/SEC.
LIJN VAN 100CM/SEC.
" " 75 "

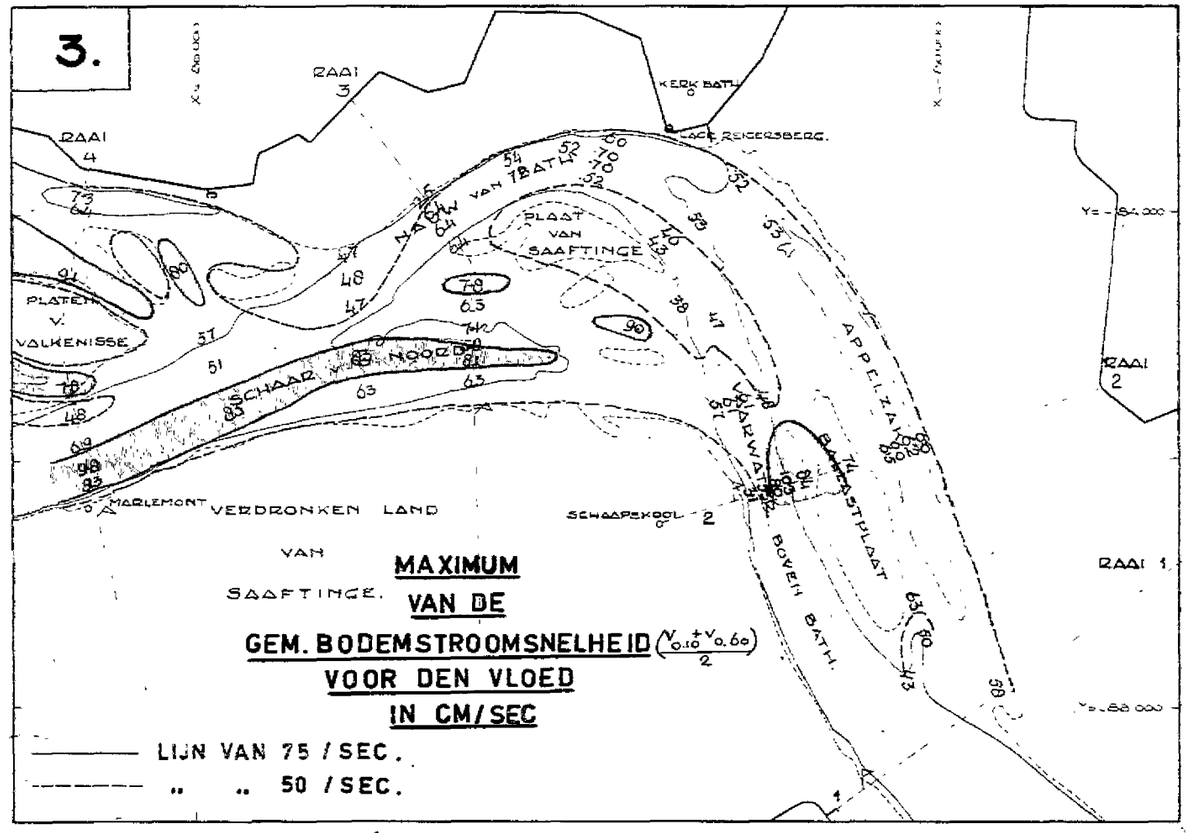
3.
RAAI 3
RAAI 4
KERK BATH
LAGE REIGERSBERG
PLAAT VAN SAAFTINGE
PLATEN V. VALKENISSE
SCHAAR V. NOORD
APPELZAK
BALLASTPLAAT
BOVEN BATH
MARLEMONT
VERDRONKEN LAND VAN SAAFTINGE
SCHAAPSKOOI
RAAI 2
RAAI 1
MAXIMUM
VAN DE
GEM. BODEMSTROOMSNELHEID $\left(\frac{v_{0.10}+v_{0.60}}{2}\right)$
VOOR DEN VLOED
IN CM/SEC
LIJN VAN 75 / SEC.
" " 50 / SEC.

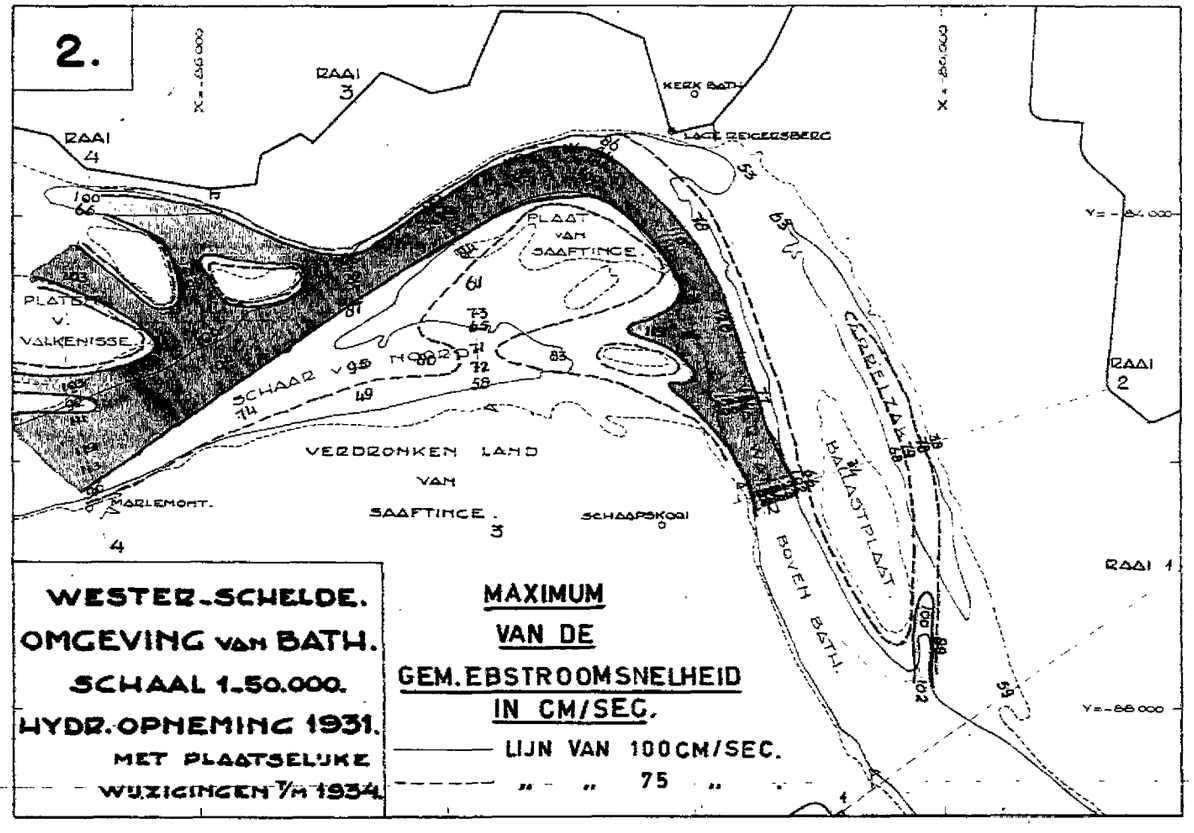
2.
RAAI 3
RAAI 4
KERK BATH
LAGE REIGERSBERG
PLAAT VAN SAAFTINGE
PLATEN V. VALKENISSE
SCHAAR V. NOORD
APPELZAK
BALLASTPLAAT
BOVEN BATH
MARLEMONT
VERDRONKEN LAND VAN SAAFTINGE
SCHAAPSKOOI
RAAI 2
RAAI 1
WESTER-SCHELDE.
OMGEVING VAN BATH.
SCHAAL 1:50.000.
HYDR. OPNEMING 1931.
MET PLAATSELIJKE
WIJZIGINGEN T/M 1934.
MAXIMUM
VAN DE
GEM. EBSTROOMSNELHEID
IN CM/SEC.
LIJN VAN 100CM/SEC.
" " 75 "

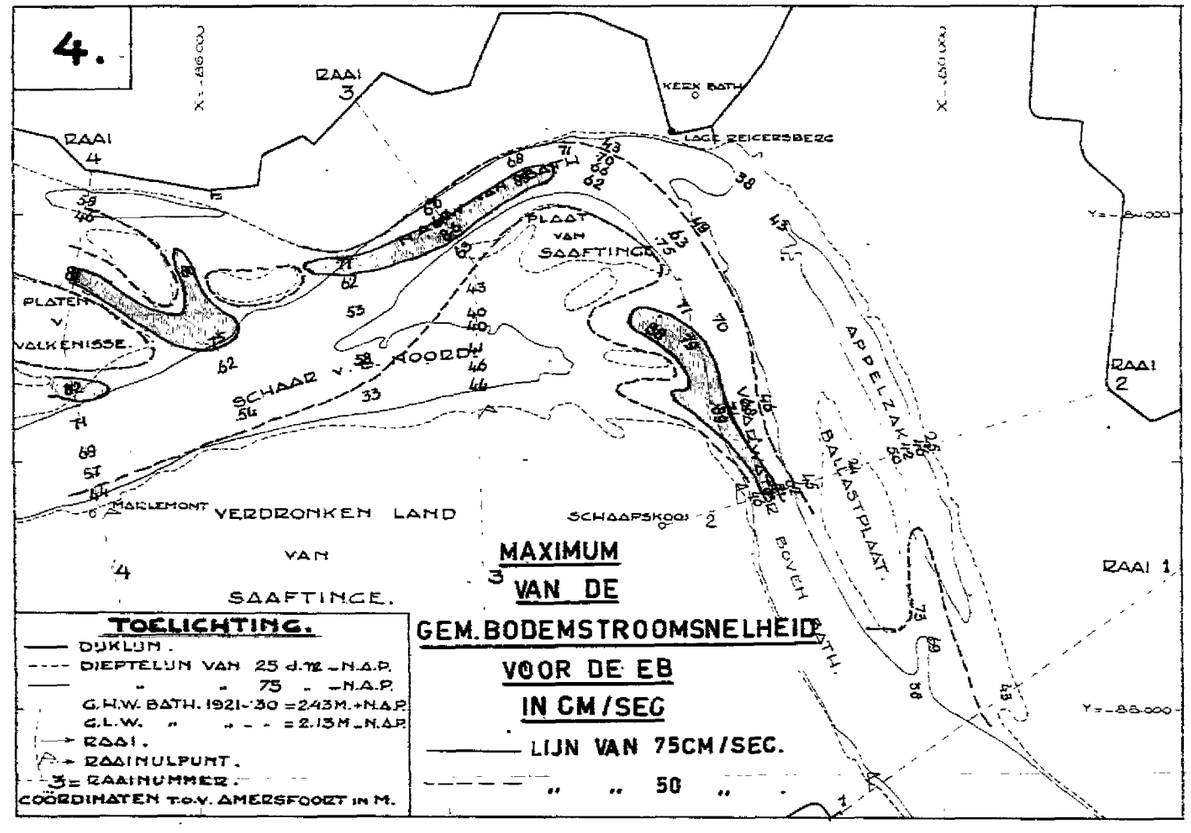
4.
RAAI 3
RAAI 4
KERK BATH
LAGE REIGERSBERG
PLAAT VAN SAAFTINGE
PLATEN V. VALKENISSE
SCHAAR V. NOORD
APPELZAK
BALLASTPLAAT
BOVEN BATH
MARLEMONT
VERDRONKEN LAND VAN SAAFTINGE
SCHAAPSKOOI
RAAI 2
RAAI 1
TOELICHTING.
DIJKLIJN.
DIEPTELIJN VAN 25 d.m. -N.A.P.
" " 75 " -N.A.P.
G.H.W. BATH. 1921-30 = 2.43 M. +N.A.P.
G.L.W. " " " = 2.13 M. -N.A.P.
RAAI.
RAAINULPUNT.
3 = RAAINUMMER.
COORDINATEN t.o.v. AMERSFOORT IN M.
MAXIMUM
VAN DE
GEM. BODEMSTROOMSNELHEID
VOOR DE EB
IN CM/SEC
LIJN VAN 75CM/SEC.
" " 50 "

A2 36.1

UURKAARTJES

VAN DE GEMIDDELDE STROOMSNELHEID

(0 T/M 6 UUR NA H.W VLISSINGEN)

MAART 1938 BIJLAGE: 30A

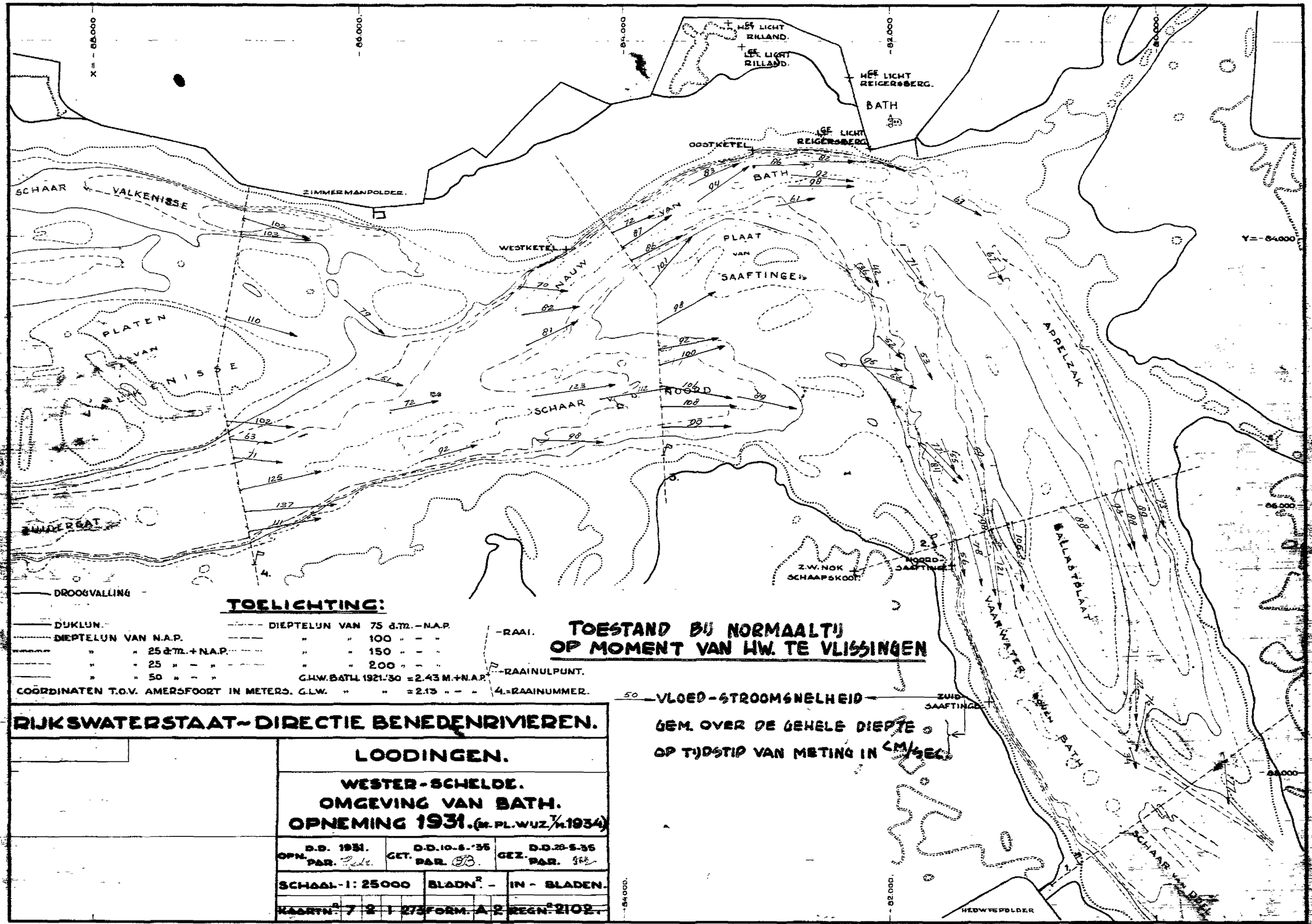
X = - 88.000
- 86.000
- 84.000
- 82.000
- 80.000
Y = - 84.000
- 86.000
- 88.000
HEF LICHT RILLAND.
LEF. LICHT RILLAND.
HEF LICHT REIGERSBERG.
LEF. LICHT REIGERSBERG.
BATH
OOSTKETEL
WESTKETEL
ZIMMERMANPOLDER.
SCHAAR VALKENISSE
PLATEN VAN VALKENISSE
NAUW VAN BATH
PLAAT VAN SAAFTINGE
SCHAAR NOORD
APPELZAK
BALLASTPLAAT
VAARWATER VAN BATH
SCHAAR VAN BATH
HEDWIGEPOLDER
ZUIDERGAT
Z.W. NOK SCHAAPSKOOT
NOORD-SAAFTINGE
ZUID-SAAFTINGE
DROOGVALLING
DUKLUN.
DIEPTELUN VAN N.A.P.
" " 25 d.m. + N.A.P.
" " 25 " - "
" " 50 " - "
DIEPTELUN VAN 75 d.m. - N.A.P.
" " 100 " - "
" " 150 " - "
" " 200 " - "
G.H.W. BATH 1921-'30 = 2.43 M. + N.A.P.
G.L.W. " " = 2.13 " - "
COORDINATEN T.O.V. AMERSFOORT IN METERS.
- RAAI.
- RAAINULPUNT.
4. = RAAINUMMER.
50 — VLOED-STROOMSNELHEID GEM. OVER DE GEHELE DIEPTE OP TIJDSTIP VAN METING IN CM/SEC.
TOELICHTING:
TOESTAND BIJ NORMAALTIJ OP MOMENT VAN HW. TE VLISSINGEN
RIJKSWATERSTAAT - DIRECTIE BENEDENRIVIEREN.
LOODINGEN.
WESTER-SCHELDE.
OMGEVING VAN BATH.
OPNEMING 1931. (M. PL. WIJZ. 7/11.1934)
OPN. D.D. 1931. PAR. Pedr.
GET. D.D. 10-5-'35 PAR. GB.
GEZ. D.D. 28-5-35 PAR. Jek
SCHAAL - 1: 25000
BLADN.R - -
IN - BLADEN.
KAARTN.R 7 2 1 273
FORM. A 2
REGN.R 2102.
A2 35.51

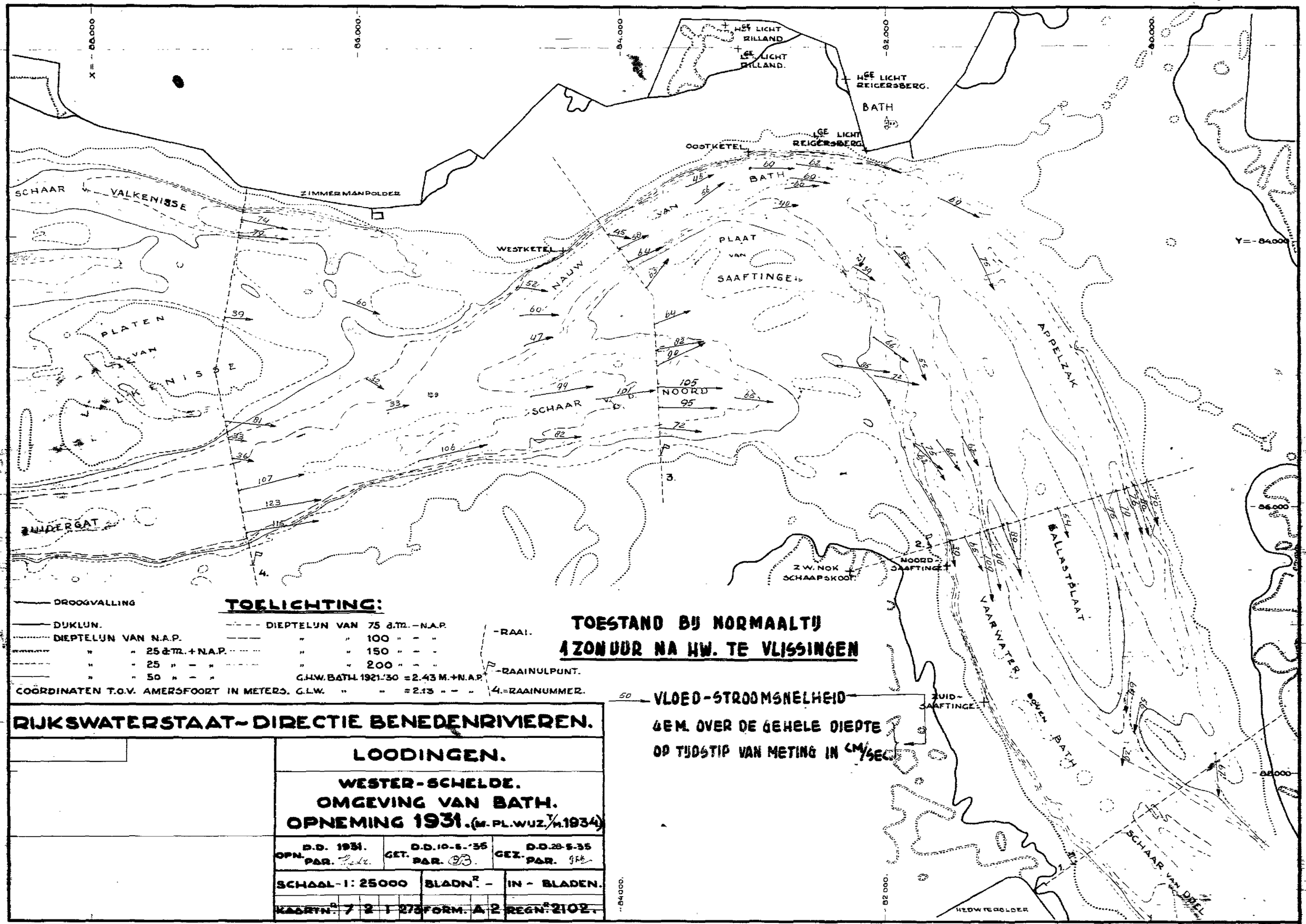

TOELICHTING:

DROOGVALLING
DUKLUN.
DIEPTELIJN VAN N.A.P.
" " 25 d.m. + N.A.P.
" " 25 " — "
" " 50 " — "
COORDINATEN T.O.V. AMERSFOORT IN METERS.

DIEPTELIJN VAN 75 d.m. — N.A.P.
" " 100 " — "
" " 150 " — "
" " 200 " — "
G.H.W. BATH 1921-'30 = 2.43 M. + N.A.P.
G.L.W. " " = 2.13 " — "

-RAAI.
-RAAINULPUNT.
4.=RAAINUMMER.

TOESTAND BIJ NORMAALTIJ
4 ZONUUR NA HW. TE VLISSINGEN

50 — VLOED-STROOMSNELHEID GEM. OVER DE GEHELE DIEPTE OP TIJDSTIP VAN METING IN CM/SEC.

RIJKSWATERSTAAT – DIRECTIE BENEDENRIVIEREN.

LOODINGEN.

WESTER-SCHELDE.
OMGEVING VAN BATH.
OPNEMING 1931. (M. PL. WUZ. V/n. 1934)

OPN. D.D. 1931. PAR. Pedr.	GET. D.D. 10-5-'35 PAR. [illegible]	GEZ. D.D. 28-5-35 PAR. [illegible]
SCHAAL 1: 25000	BLADN.R. –	IN – BLADEN.
KAARTN.R. 7 2 1 273	FORM. A 2	REGN.R. 2102.

A2 | 35.51

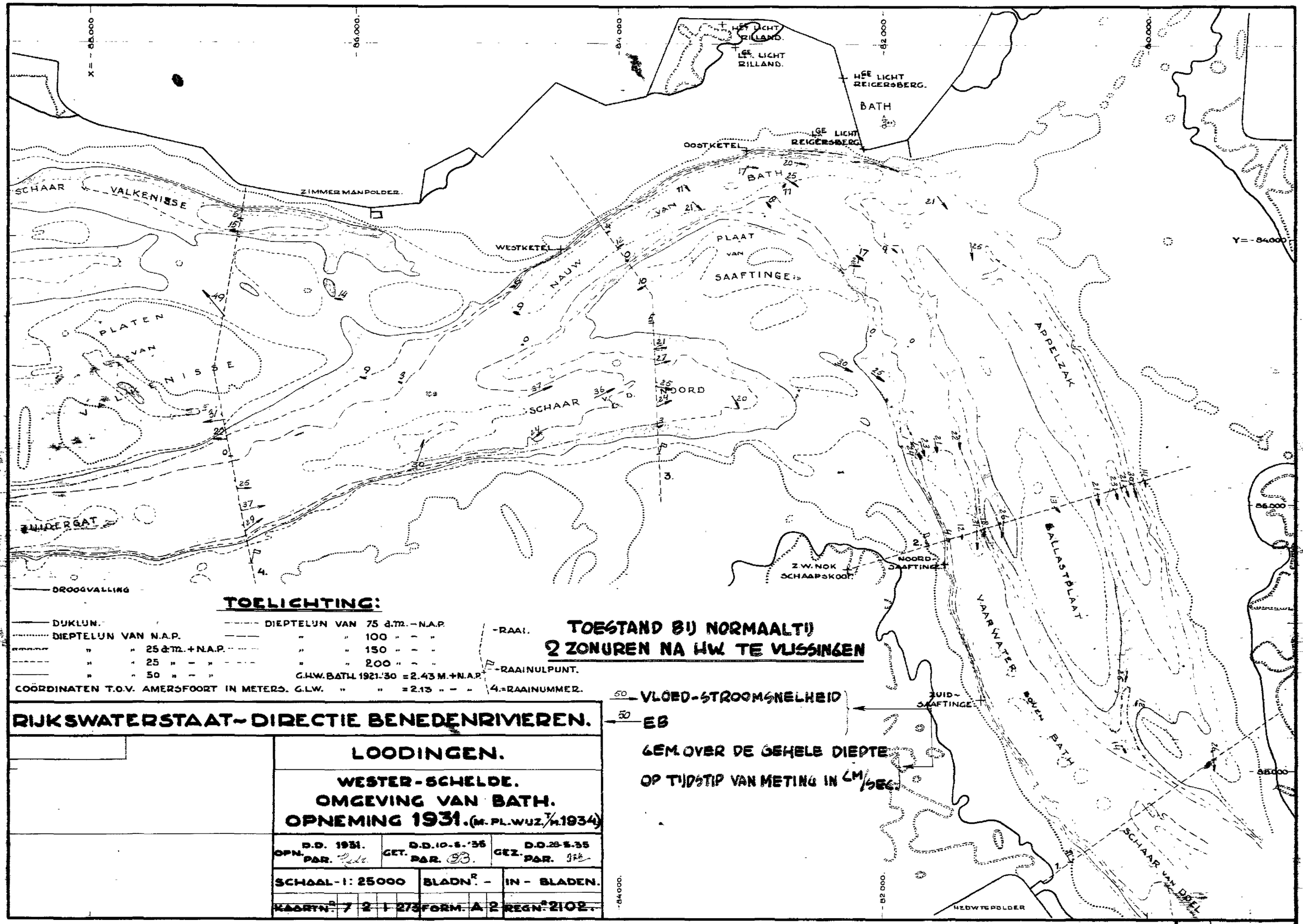
X = - 88.000
- 86.000
- 84.000
- 82.000
- 80.000
Y = - 84.000
- 86.000
- 88.000
- 84.000
- 82.000
HEE LICHT RILLAND.
LGE. LICHT RILLAND.
HEE LICHT REIGERSBERG.
BATH
LGE LICHT REIGERSBERG.
OOSTKETEL
BATH
ZIMMERMANPOLDER.
SCHAAR VALKENISSE
WESTKETEL
VAN
NAUW
PLAAT
VAN
SAAFTINGE
PLATEN VAN VALKENISSE
SCHAAR
NOORD
APPELZAK
ZUIDERGAT
ZW. NOK SCHAAPSKOOP
NOORD-SAAFTINGE
BALLASTPLAAT
VAARWATER
BOVEN BATH
ZUID-SAAFTINGE
SCHAAR VAN DOEL
HEDWIGEPOLDER
DROOGVALLING
TOELICHTING:
DUKLUN.
DIEPTELUN VAN N.A.P.
" " 25 d.m. + N.A.P.
" " 25 " - "
" " 50 " - "
DIEPTELUN VAN 75 d.m. - N.A.P.
" " 100 " - "
" " 150 " - "
" " 200 " - "
G.H.W. BATH 1921/30 = 2.43 M. + N.A.P.
G.L.W. " " = 2.13 " - "
COORDINATEN T.O.V. AMERSFOORT IN METERS.
- RAAI.
- RAAINULPUNT.
4. = RAAINUMMER.
TOESTAND BIJ NORMAALTIJ
2 ZONUREN NA HW. TE VLISSINGEN
50 - VLOED-STROOMSNELHEID
50 - EB
GEM. OVER DE GEHELE DIEPTE
OP TIJDSTIP VAN METING IN CM/SEC.
RIJKSWATERSTAAT - DIRECTIE BENEDENRIVIEREN.
LOODINGEN.
WESTER-SCHELDE.
OMGEVING VAN BATH.
OPNEMING 1931. (M. PL. WUZ. T/M. 1934)
OPN. D.D. 1931. PAR.
GET. D.D. 10-5-'35 PAR.
GEZ. D.D. 28-5-35 PAR.
SCHAAL - 1: 25000
BLADN.R - IN - BLADEN.
KAARTN.R 7 2 1 273
FORM. A 2
REGN.R 2102.

A2 35.51

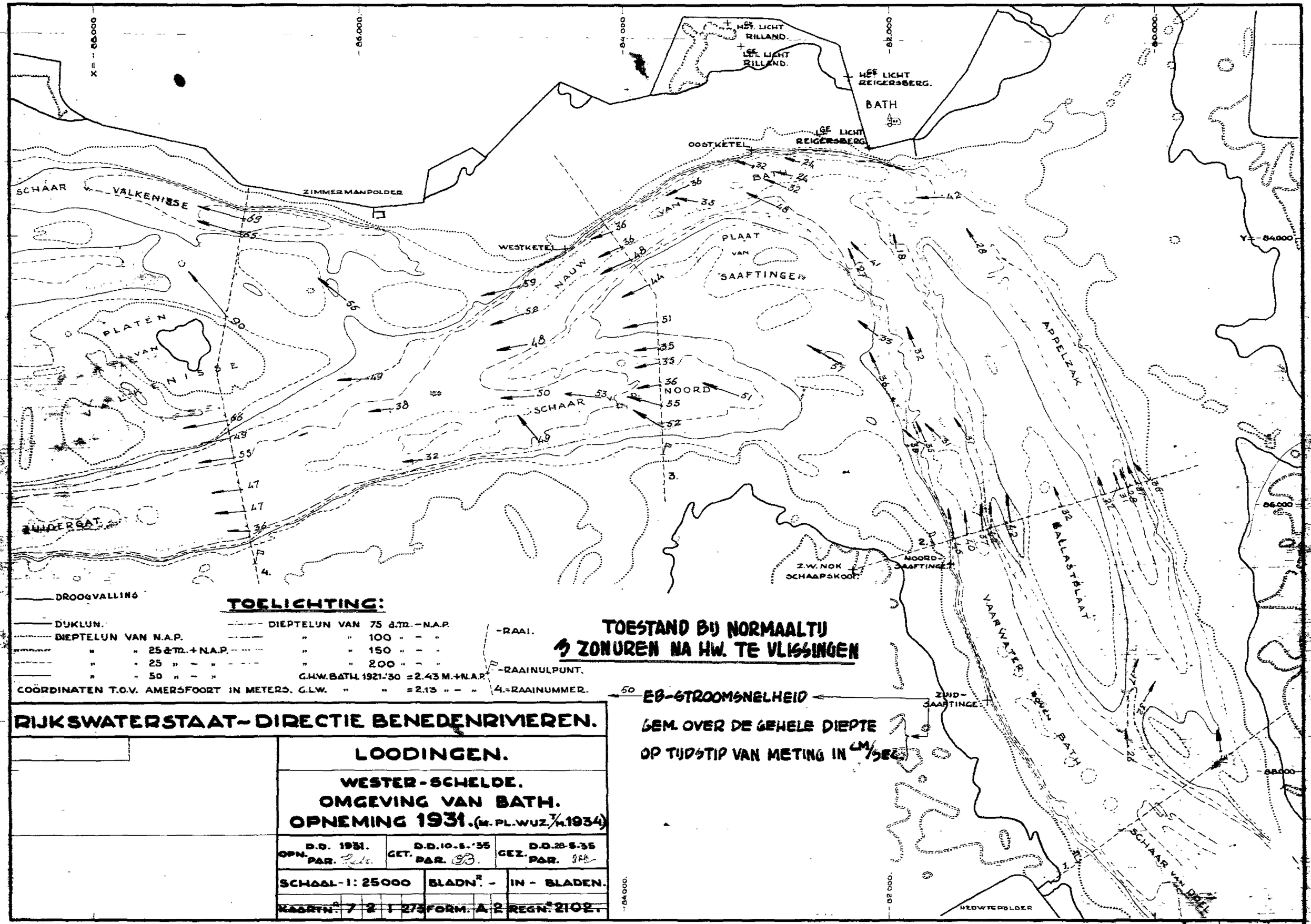
X = 88.000
86.000
84.000
82.000
80.000
Y = 84.000
86.000
88.000
84.000
HST. LICHT RILLAND.
LST. LICHT RILLAND.
HST. LICHT REIGERSBERG.
LST. LICHT REIGERSBERG.
BATH
OOSTKETEL
ZIMMERMANPOLDER
SCHAAR VALKENISSE
WESTKETEL
NAUW VAN BATH
PLAAT VAN SAAFTINGE
PLATEN VAN VALKENISSE
NOORD SCHAAR
APPELZAK
ZUIDERGAT
Z.W. NOK SCHAAPSKOOT
NOORD-SAAFTINGE
ZUID-SAAFTINGE
BALLASTPLAAT
VAARWATER VAN BATH
SCHAAR VAN DOEL
HEDWIGEPOLDER
DROOGVALLING
DUKLUN.
DIEPTELUN VAN N.A.P.
" " 25 & M. + N.A.P.
" " 25 " - "
" " 50 " - "
DIEPTELUN VAN 75 & M. - N.A.P.
" " 100 " - "
" " 150 " - "
" " 200 " - "
G.H.W. BATH 1921-'30 = 2.43 M. + N.A.P.
G.L.W. " " = 2.13 " - "
COÖRDINATEN T.O.V. AMERSFOORT IN METERS.
-RAAI.
-RAAINULPUNT.
4.=RAAINUMMER.
50 EB-STROOMSNELHEID
GEM. OVER DE GEHELE DIEPTE
OP TIJDSTIP VAN METING IN CM/SEC.
TOELICHTING:
TOESTAND BIJ NORMAALTIJ
3 ZONUREN NA HW. TE VLISSINGEN
RIJKSWATERSTAAT - DIRECTIE BENEDENRIVIEREN.
LOODINGEN.
WESTER-SCHELDE.
OMGEVING VAN BATH.
OPNEMING 1931. (M. PL. WUZ. 7/11. 1934)
OPN. D.D. 1931. PAR.
GET. D.D. 10.5.'35 PAR.
GEZ. D.D. 28.5.35 PAR.
SCHAAL - 1: 25000
BLADNR. -
IN - BLADEN.
KAARTN. 7 2 1 273
FORM. A 2
REGN. 2102.
A2 35.51

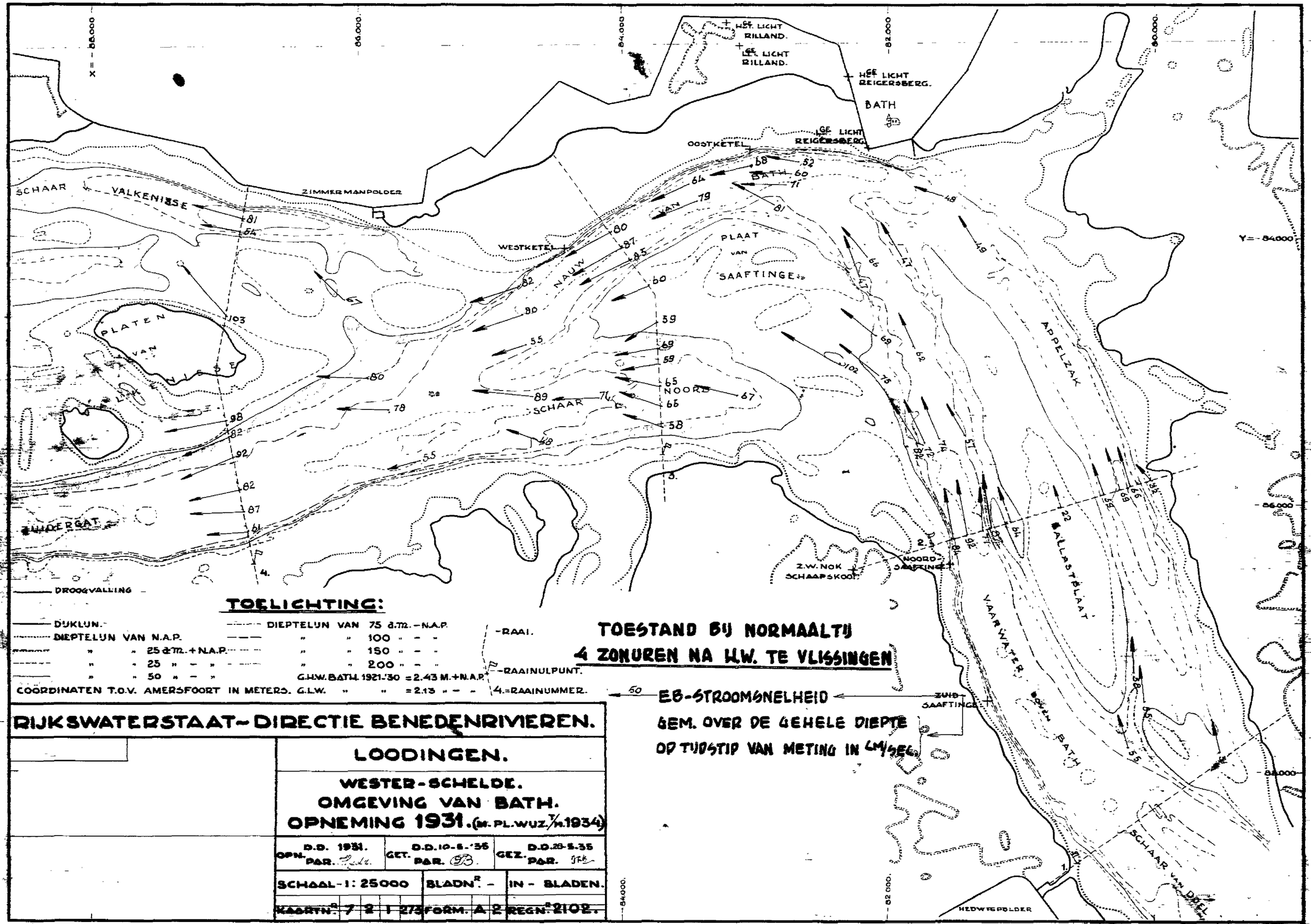
X = - 86.000
- 86.000
- 84.000
- 82.000
- 80.000
Y = - 84000
HST. LICHT RILLAND.
LST. LICHT RILLAND.
HST. LICHT REIGERSBERG.
BATH
LST. LICHT REIGERSBERG.
OOSTKETEL
ZIMMERMANPOLDER
SCHAAR VALKENISSE
WESTKETEL
NAUW VAN
PLAAT VAN SAAFTINGE
PLATEN VAN VLISSINGEN
NOORD SCHAAR
APPELZAK
ZUIDERGAT
ZW. NOK SCHAAPSKOOI
NOORD-SAAFTINGE
ZUID-SAAFTINGE
BALLASTPLAAT
VAARWATER VAN BATH
SCHAAR VAN DOEL
HEDWIGEPOLDER
DROOGVALLING
TOELICHTING:
DUKLUN.
DIEPTELIJN VAN N.A.P.
" " 25 d.m. + N.A.P.
" " 25 " - "
" " 50 " - "
DIEPTELIJN VAN 75 d.m. - N.A.P.
" " 100 " - "
" " 150 " - "
" " 200 " - "
G.H.W. BATH 1921-'30 = 2.43 M. + N.A.P.
G.L.W. " " = 2.13 " - "
COORDINATEN T.O.V. AMERSFOORT IN METERS.
- RAAI.
- RAAINULPUNT.
4. = RAAINUMMER.
50 EB-STROOMSNELHEID GEM. OVER DE GEHELE DIEPTE OP TIJDSTIP VAN METING IN CM/SEC.
TOESTAND BIJ NORMAALTIJ
4 ZONUREN NA H.W. TE VLISSINGEN
RIJKSWATERSTAAT - DIRECTIE BENEDENRIVIEREN.
LOODINGEN.
WESTER-SCHELDE.
OMGEVING VAN BATH.
OPNEMING 1931. (M. PL. WUZ. 7/n. 1934)
OPN. D.D. 1931. PAR.
GET. D.D. 10-5-'35 PAR.
GEZ. D.D. 28-5-35 PAR.
SCHAAL - 1: 25000
BLADNR. -
IN - BLADEN.
KAARTNR. 7 2 1 273
FORM. A 2
REGNR. 2102.
A2 36.51

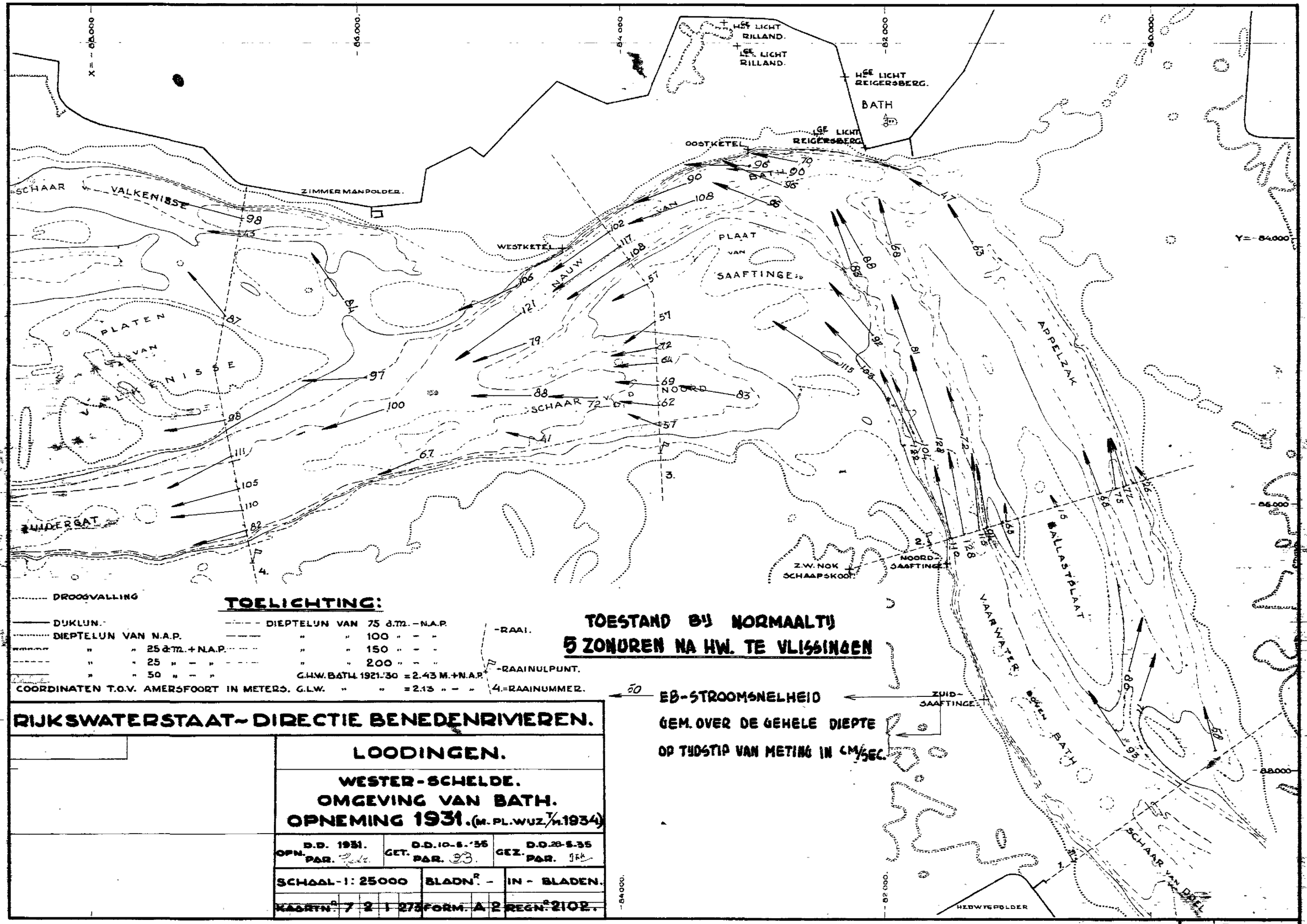
X = - 88.000
- 86.000
- 84.000
- 82.000
- 80.000
Y = - 84000
HSE LICHT RILLAND.
LSE LICHT RILLAND.
HSE LICHT REIGERSBERG.
BATH
LGE LICHT REIGERSBERG.
OOSTKETEL
BATH
ZIMMERMANPOLDER.
SCHAAR VALKENISSE
WESTKETEL
NAUW VAN
PLAAT VAN SAAFTINGE
PLATEN VAN NISSE
APPELZAK
SCHAAR NOORD
ZUIDERGAT
Z.W. NOK SCHAAPSKOOP.
NOORD-SAAFTINGE
BALLASTPLAAT
VAARWATER
BOVEN BATH
ZUID-SAAFTINGE
SCHAAR VAN DREL
HEDWIGEPOLDER
DROOGVALLING
DUKLUN.
DIEPTELUN VAN N.A.P.
" " 25 d.m. + N.A.P.
" " 25 " - "
" " 50 " - "
DIEPTELUN VAN 75 d.m. - N.A.P.
" " 100 " - "
" " 150 " - "
" " 200 " - "
G.H.W. BATH 1921/30 = 2.43 M. + N.A.P.
G.L.W. " " = 2.13 " - "
COORDINATEN T.O.V. AMERSFOORT IN METERS.
-RAAI.
-RAAINULPUNT.
4.=RAAINUMMER.
EB-STROOMSNELHEID GEM. OVER DE GEHELE DIEPTE OP TIJDSTIP VAN METING IN CM/SEC.
TOELICHTING:
TOESTAND BIJ NORMAALTIJ
5 ZONUREN NA HW. TE VLISSINGEN
RIJKSWATERSTAAT - DIRECTIE BENEDENRIVIEREN.
LOODINGEN.
WESTER-SCHELDE.
OMGEVING VAN BATH.
OPNEMING 1931. (M. PL. WUZ. T/M. 1934)
OPN. D.D. 1931. PAR.
GET. D.D. 10-5-'35 PAR.
GEZ. D.D. 28-5-35 PAR.
SCHAAL - 1: 25000
BLADN.R - IN - BLADEN.
KAARTN.R 7 2 1 273
FORM. A 2
REGN.R 2102.
A2 35.51

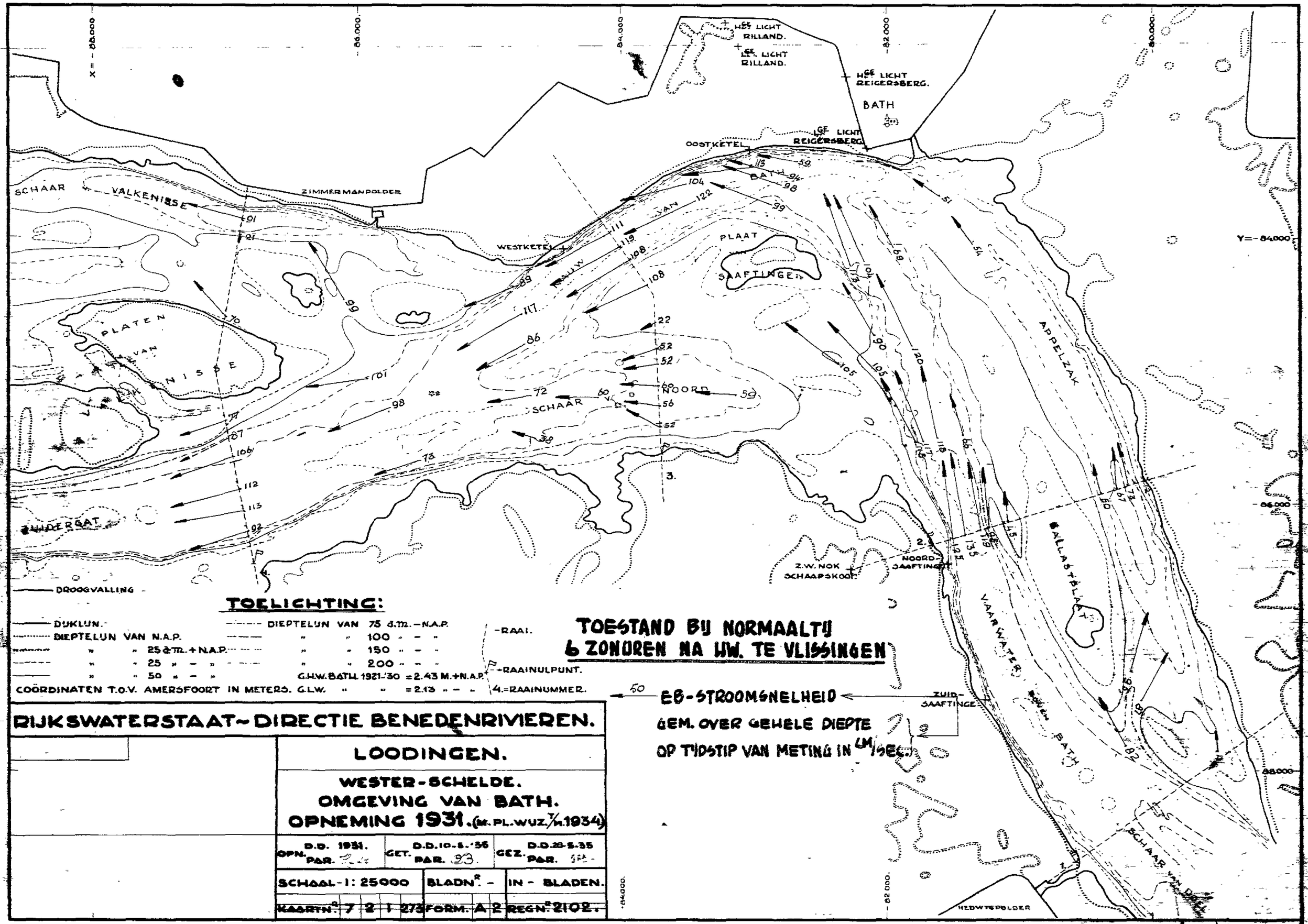
X = -86.000
-84.000
-82.000
-80.000
Y = -84.000
-86.000
-88.000
HGF LICHT RILLAND.
LGF LICHT RILLAND.
HGF LICHT REIGERSBERG.
LGF LICHT REIGERSBERG.
BATH
OOSTKETEL
WESTKETEL
ZIMMERMANPOLDER
SCHAAR VALKENISSE
PLATEN VAN NISSE
WIDERGAT
PLAAT VAN SAAFTINGE
SCHAAR NOORD
APPELZAK
ALLASTPLAAT
VAARWATER VAN BATH
SCHAAR VAN DIEP
Z.W. NOK SCHAAPSKOOI
NOORD-SAAFTINGE
ZUID-SAAFTINGE
HEDWIGEPOLDER
DROOGVALLING
TOELICHTING:
DUKLUN.
DIEPTELIJN VAN N.A.P.
" " 25 & M. + N.A.P.
" " 25 " - "
" " 50 " - "
DIEPTELIJN VAN 75 & M. - N.A.P.
" " 100 " - "
" " 150 " - "
" " 200 " - "
G.H.W. BATH 1921/30 = 2.43 M. + N.A.P.
G.L.W. " " = 2.13 " - "
COORDINATEN T.O.V. AMERSFOORT IN METERS.
RAAI.
RAAINULPUNT.
4.=RAAINUMMER.
TOESTAND BIJ NORMAALTIJ
6 ZONUREN NA HW. TE VLISSINGEN
EB-STROOMSNELHEID
GEM. OVER GEHELE DIEPTE
OP TIJDSTIP VAN METING IN CM/SEC.
RIJKSWATERSTAAT ~ DIRECTIE BENEDENRIVIEREN.
LOODINGEN.
WESTER-SCHELDE.
OMGEVING VAN BATH.
OPNEMING 1931. (M. PL. WUZ. 7/11.1934)
OPN. D.D. 1931. PAR.
GET. D.D. 10-5-'35 PAR.
GEZ. D.D. 28-5-35 PAR.
SCHAAL - 1: 25000
BLADN.R - IN - BLADEN.
KAARTN.R 7 2 1 273
FORM. A 2
REGN.R 2102.
A2 35.51

UURKAARTJES

VAN DE GEMIDDELDE STROOMSNELHEID

(7 T/M 12 UUR NA H.W. VLISSINGEN)

MAART 1938 BIJLAGE: 30B

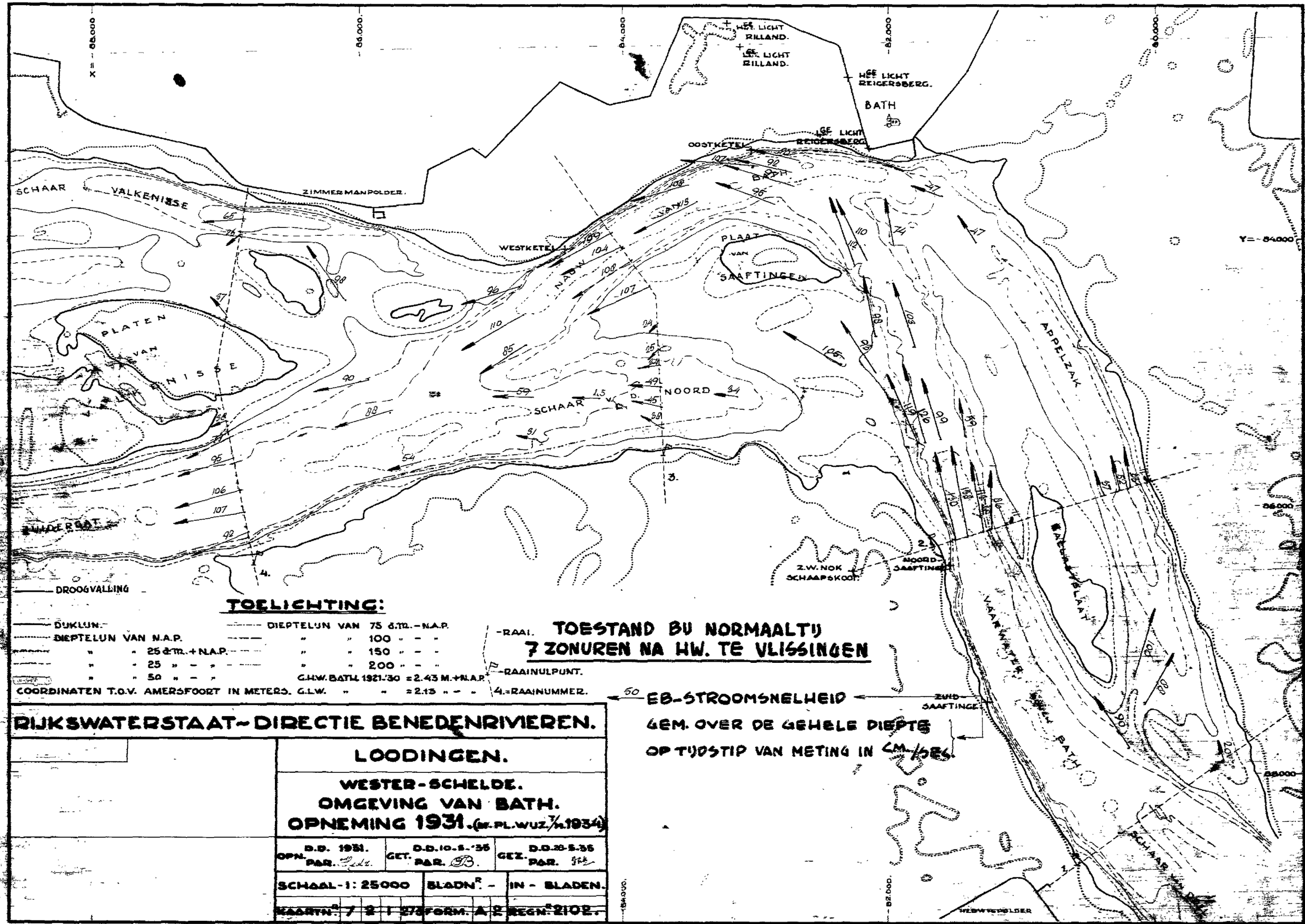
X = - 88.000
- 86.000
- 84.000
- 82.000
- 80.000
Y = - 84.000
- 86.000
- 88.000
HGE LICHT RILLAND.
LGF. LICHT RILLAND.
HGE LICHT REIGERSBERG.
BATH
LGF. LICHT REIGERSBERG.
OOSTKETEL
SCHAAR VALKENISSE
ZIMMERMANPOLDER.
WESTKETEL
NAUW VAN
PLAAT VAN SAAFTINGEN
PLATEN VAN NISSE
SCHAAR NOORD
APPELZAK
ZUIDERSAT.
Z.W. NOK SCHAAPSKOOI.
NOORD-SAAFTINGEN
VAARWATER
PLAAT
ZUID-SAAFTINGEN
VAARWATER BATH
SCHAAR VAN BATH
WEDWERPOLDER
DROOGVALLING
TOELICHTING:
DUKLUN.
DIEPTELUN VAN N.A.P.
" " 25 cm. + N.A.P.
" " 25 " - "
" " 50 " - "
COORDINATEN T.O.V. AMERSFOORT IN METERS.
DIEPTELUN VAN 75 cm. - N.A.P.
" " 100 " - "
" " 150 " - "
" " 200 " - "
G.H.W. BATH 1921/30 = 2.43 M. + N.A.P.
G.L.W. " " = 2.13 " - "
RAAI.
RAAINULPUNT.
4. = RAAINUMMER.
TOESTAND BU NORMAALTIJ
7 ZONUREN NA HW. TE VLISSINGEN
50 EB-STROOMSNELHEID
GEM. OVER DE GEHELE DIEPTE
OP TIJDSTIP VAN METING IN CM./SEC.
RIJKSWATERSTAAT - DIRECTIE BENEDENRIVIEREN.
LOODINGEN.
WESTER-SCHELDE.
OMGEVING VAN BATH.
OPNEMING 1931. (zie PL. WUZ. 7/n. 1934)
OPN. D.D. 1931. PAR.
GET. D.D. 10-5-'35 PAR.
GEZ. D.D. 20-5-35 PAR.
SCHAAL - 1: 25000
BLADN.R - IN - BLADEN.
KAARTN.R 7 2 1 2/3
FORM. A 2
REGN.R 2102.

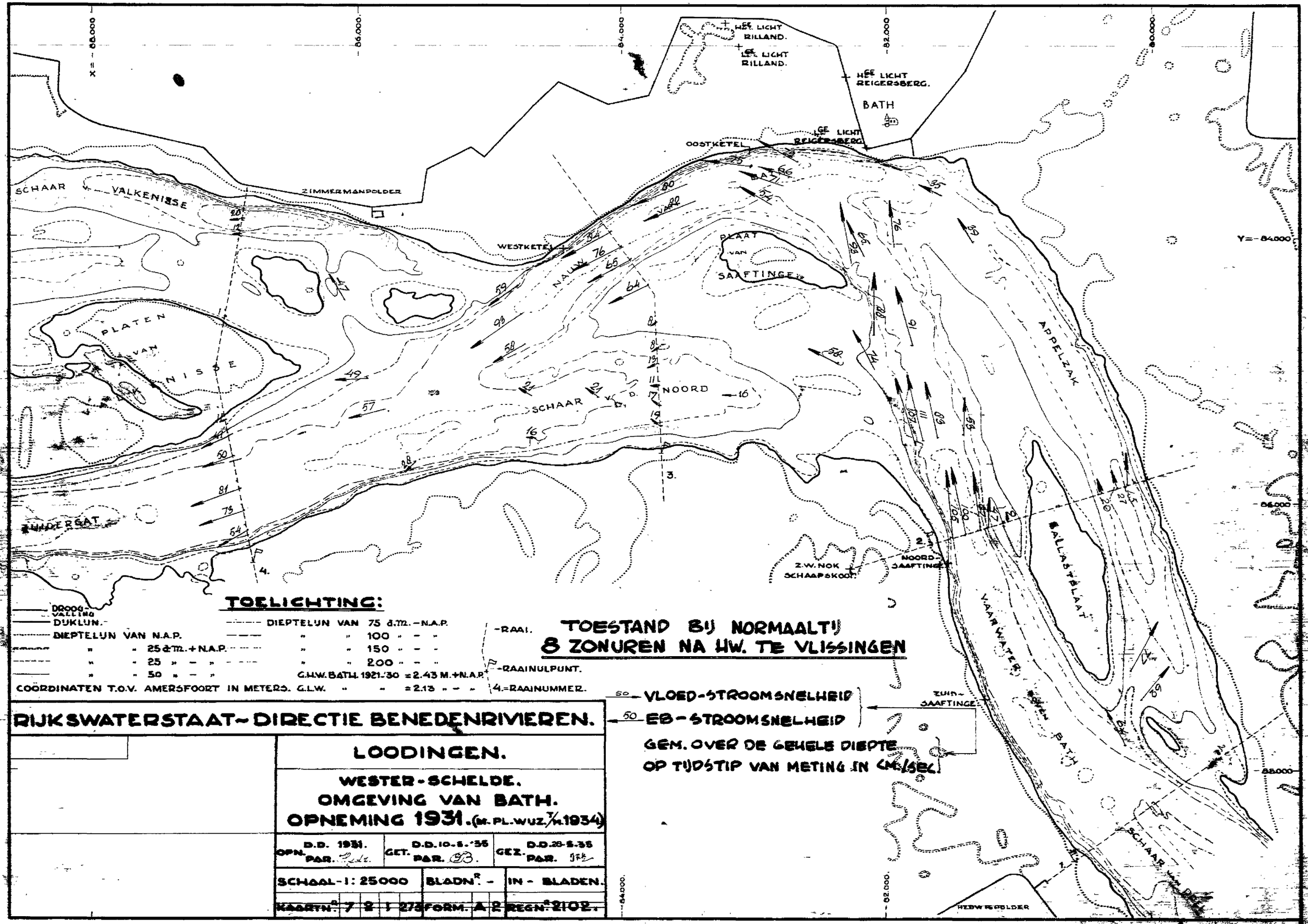
X = -88.000
-86.000
-84.000
-82.000
-80.000
Y = -84.000
-86.000
-88.000
HEE LICHT RILLAND.
LEE LICHT RILLAND.
HEE LICHT REIGERSBERG.
BATH
OOSTKETEL
LEE LICHT REIGERSBERG
SCHAAR VALKENISSE
ZIMMERMANPOLDER
WESTKETEL
NAUW
PLAAT VAN SAAFTINGE
PLATEN VAN NISSE
SCHAAR NOORD
ZUIDERGAT
APPELZAK
BALLASTPLAAT
VAARWATER
ZUID-SAAFTINGE
Z.W. NOK SCHAAPSKOOT
NOORD-SAAFTINGE
SCHAAR VAN BATH
HEDW. POLDER
TOELICHTING:
DROOG-VALLING
DUKLUN.
DIEPTELUN VAN N.A.P.
" " 25 d.m. + N.A.P.
" " 25 " - "
" " 50 " - "
DIEPTELUN VAN 75 d.m. - N.A.P.
" " 100 " - "
" " 150 " - "
" " 200 " - "
G.H.W. BATH 1921-30 = 2.43 M. + N.A.P.
G.L.W. " " = 2.13 " - "
COORDINATEN T.O.V. AMERSFOORT IN METERS.
-RAAI.
-RAAINULPUNT.
4.=RAAINUMMER.
TOESTAND BIJ NORMAALTIJ
8 ZONUREN NA HW. TE VLISSINGEN
50 VLOED-STROOMSNELHEID
50 EB-STROOMSNELHEID
GEM. OVER DE GEHELE DIEPTE
OP TIJDSTIP VAN METING IN CM./SEC.
RIJKSWATERSTAAT - DIRECTIE BENEDENRIVIEREN.
LOODINGEN.
WESTER-SCHELDE.
OMGEVING VAN BATH.
OPNEMING 1931. (M. PL. WUZ. 7/11.1934)
OPN. D.D. 1931. PAR.
GET. D.D. 10-5-'35 PAR.
GEZ. D.D. 28-5-35 PAR.
SCHAAL-1: 25000
BLADNR. -
IN - BLADEN.
KAARTN.R 7 2 1 273
FORM. A 2
REGN.R 2102.
A2 35.59

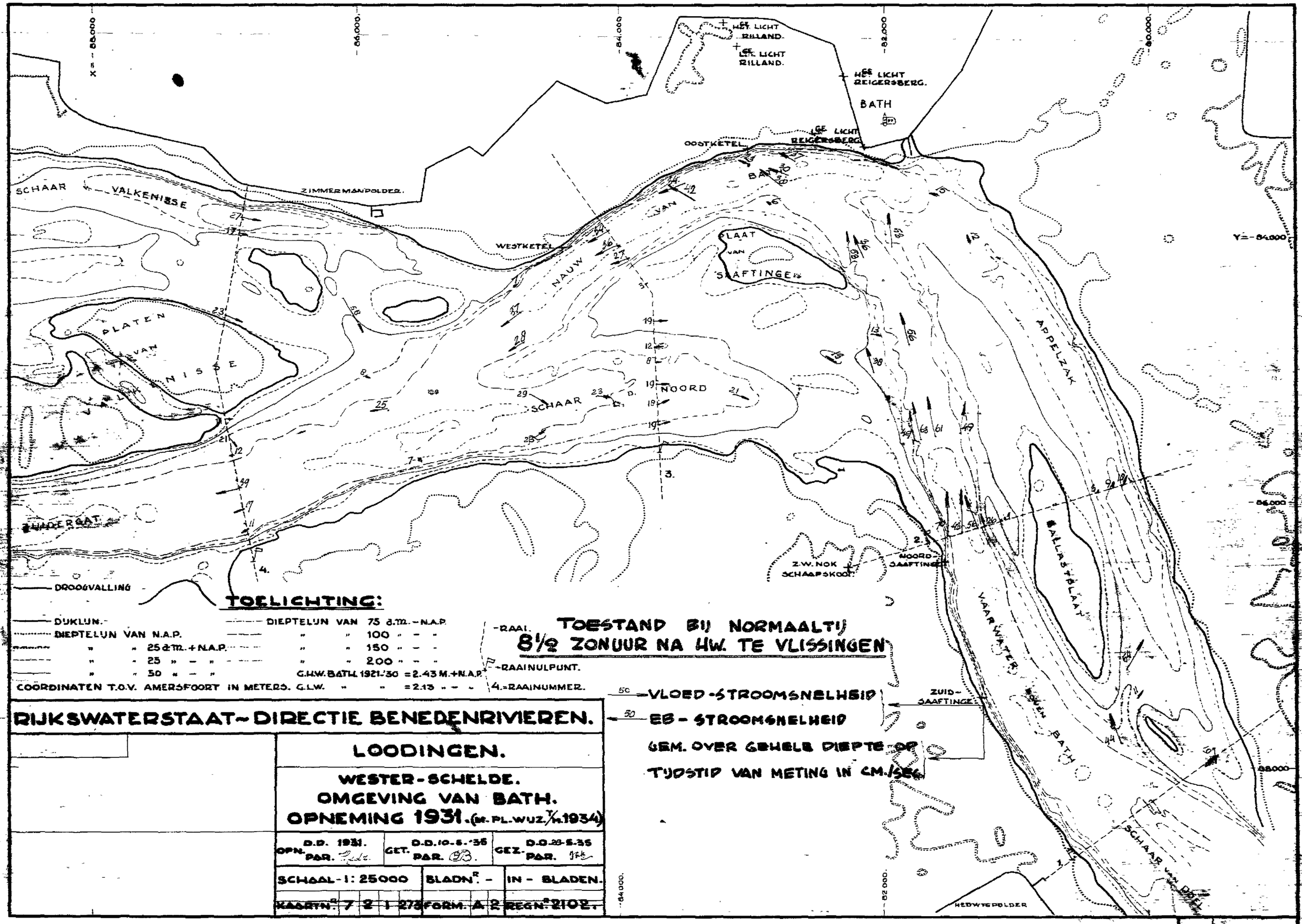
X = 88.000
86.000
84.000
82.000
80.000
Y = 84.000
86.000
88.000
HET LICHT RILLAND.
LEE LICHT RILLAND.
HET LICHT REIGERSBERG.
BATH
LEE LICHT REIGERSBERG.
OOSTKETEL
ZIMMERMANPOLDER.
SCHAAR VALKENISSE
WESTKETEL
NAUW VAN BATH
PLAAT VAN SAAFTINGE
PLATEN VAN NISSE
SCHAAR NOORD
APPELZAK
ZUIDERGAT
ZW. NOK SCHAAPSKOOT
NOORD-SAAFTINGE
BALLASTPLAAT
VAARWATER TOEN BATH
ZUID-SAAFTINGE
SCHAAR VAN DEM
HEDWIGEPOLDER
DROOGVALLING
TOELICHTING:
DUKLIJN.
DIEPTELIJN VAN N.A.P.
" " 25 d.m. + N.A.P.
" " 25 " — "
" " 50 " — "
DIEPTELIJN VAN 75 d.m. — N.A.P.
" " 100 " — "
" " 150 " — "
" " 200 " — "
G.H.W. BATH 1921/'30 = 2.43 M. + N.A.P.
COORDINATEN T.O.V. AMERSFOORT IN METERS. G.L.W. " " = 2.13 " — "
RAAI.
RAAINULPUNT.
4. = RAAINUMMER.
TOESTAND BIJ NORMAALTIJ
8½ ZONUUR NA HW. TE VLISSINGEN
50 VLOED-STROOMSNELHEID
50 EB-STROOMSNELHEID
GEM. OVER GEHEELE DIEPTE OP
TIJDSTIP VAN METING IN CM./SEC.
RIJKSWATERSTAAT — DIRECTIE BENEDENRIVIEREN.
LOODINGEN.
WESTER-SCHELDE.
OMGEVING VAN BATH.
OPNEMING 1931. (M. PL. WUZ. 7/4.1934)
OPN. D.D. 1931. PAR.
GET. D.D. 10-5-'35 PAR.
GEZ. D.D. 28-5-35 PAR.
SCHAAL 1: 25000
BLADN.R. —
IN — BLADEN.
KAARTN.R. 7 2 1 273
FORM. A 2
REGN.R. 2102.
A2 36.51

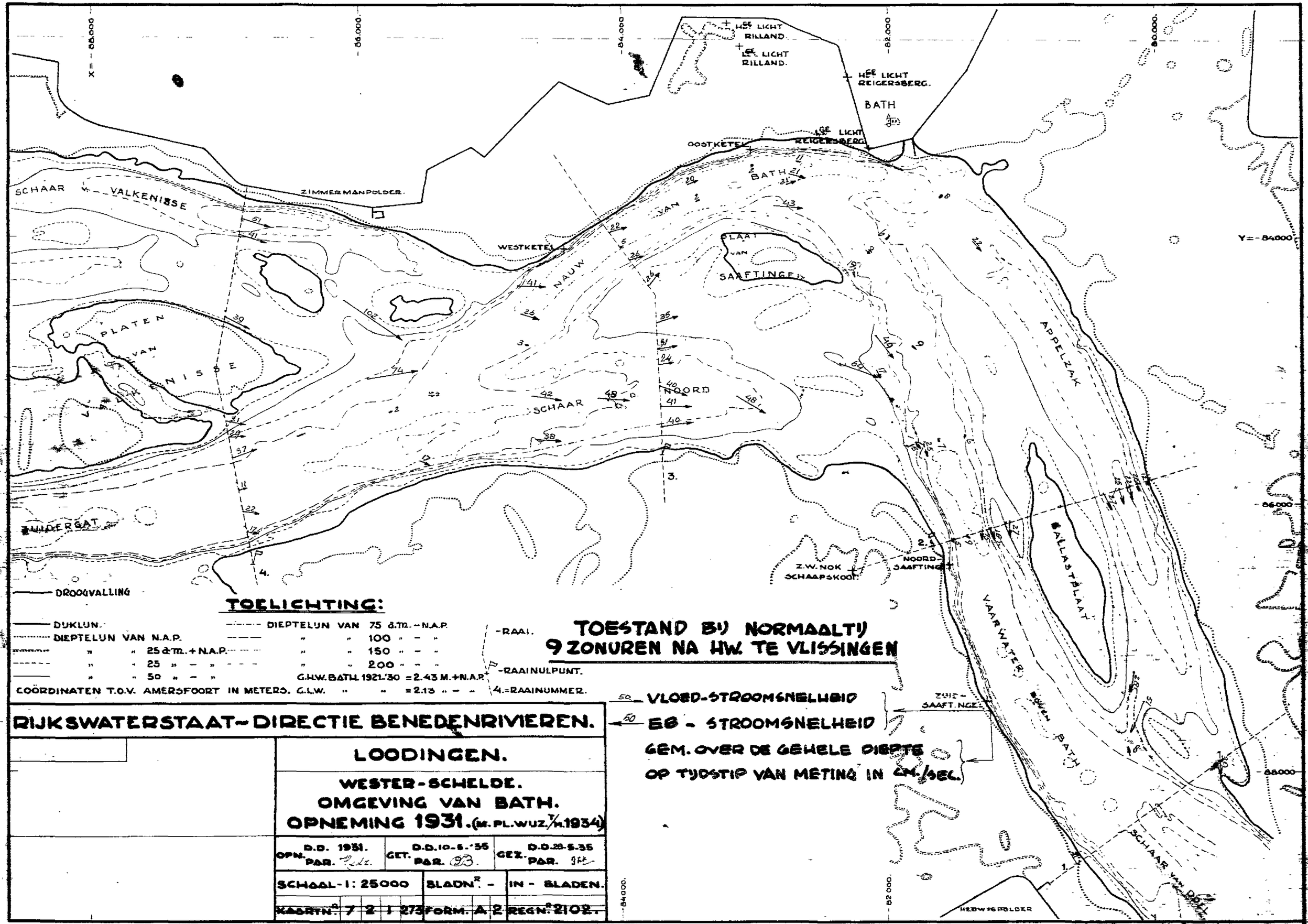
X = - 86.000
- 88.000
- 84.000
- 82.000
- 80.000
Y = - 84000
- 86.000
- 88.000
- 84.000
- 82.000
HGE LICHT RILLAND.
LGE LICHT RILLAND.
HGE LICHT REIGERSBERG.
BATH
LGE LICHT REIGERSBERG.
OOSTKETEL
WESTKETEL
ZIMMERMANPOLDER.
SCHAAR VALKENISSE
PLATEN VAN NISSE
ZUIDERGAT
NAUW VAN BATH
PLAAT VAN SAAFTINGE
SCHAAR NOORD
APPELZAK
BALLASTPLAAT
VAARWATER TUSSEN BATH
SCHAAR VAN DOEL
HEDWIGPOLDER
Z.W. NOK SCHAAPSKOOT
NOORD-SAAFTINGE
ZUID-SAAFTINGE
DROOGVALLING
TOELICHTING:
DUKLUN.
DIEPTELUN VAN N.A.P.
" " 25 & m. + N.A.P.
" " 25 " - "
" " 50 " - "
DIEPTELUN VAN 75 & m. - N.A.P.
" " 100 " - "
" " 150 " - "
" " 200 " - "
G.H.W. BATH. 1921/30 = 2.43 M. + N.A.P.
G.L.W. " " = 2.13 " - "
COORDINATEN T.O.V. AMERSFOORT IN METERS.
- RAAI.
- RAAINULPUNT.
4. = RAAINUMMER.
TOESTAND BIJ NORMAALTIJ
9 ZONUREN NA HW. TE VLISSINGEN
50 VLOED-STROOMSNELHEID
50 EB - STROOMSNELHEID
GEM. OVER DE GEHELE DIEPTE
OP TIJDSTIP VAN METING IN CM./SEC.
RIJKSWATERSTAAT - DIRECTIE BENEDENRIVIEREN.
LOODINGEN.
WESTER-SCHELDE.
OMGEVING VAN BATH.
OPNEMING 1931. (M. PL. WUZ. 7/11.1934)
OPN. D.D. 1931. PAR.
GET. D.D. 10-5-'35 PAR.
GEZ. D.D. 28-5-35 PAR.
SCHAAL - 1 : 25000
BLADN.R - IN - BLADEN.
KAARTN.R 7 2 1 273
FORM. A 2
REGN.R 2102.
A2 35.51

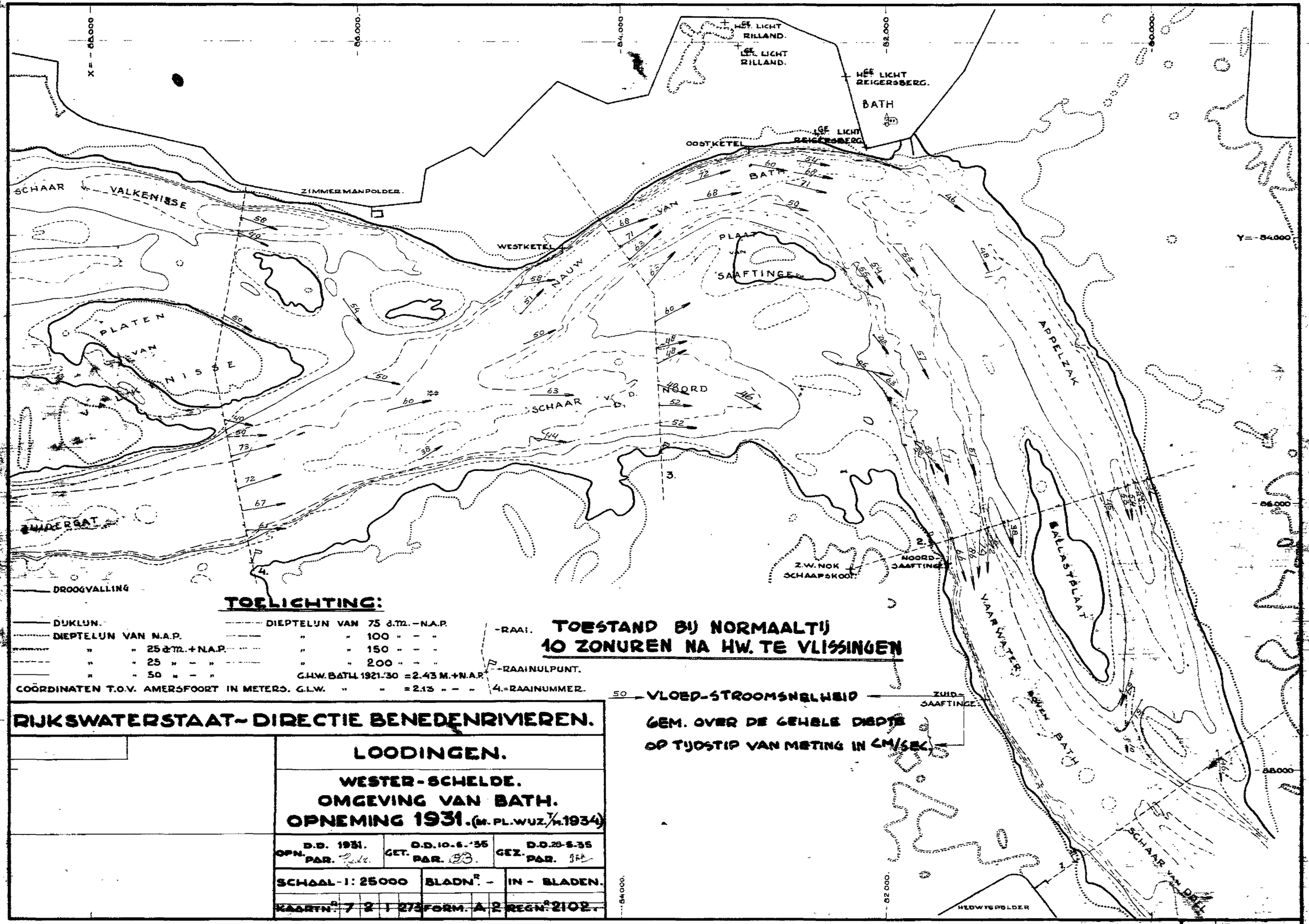
X = - 88.000
- 86.000
- 84.000
- 82.000
- 80.000
Y = - 84.000
- 86.000
- 88.000
- 84.000
- 82.000
HET LICHT RILLAND.
LICHT RILLAND.
HET LICHT REIGERSBERG.
BATH
LICHT REIGERSBERG.
OOSTKETEL
SCHAAR VALKENISSE
ZIMMERMANPOLDER.
WESTKETEL
BATH
VAN
PLAAT
SAAFTINGE
NAUW
PLATEN VAN NISSE
APPELZAK
NOORD
SCHAAR V. D.
ZUIDERGAT
Z.W. NOK SCHAAPSKOOT
NOORD-SAAFTINGE
BALLASTPLAAT
VAARWATER
BATH
SCHAAR VAN DRIE
HEDWIGPOLDER
ZUID-SAAFTINGE
DROOGVALLING
TOELICHTING:
DUKLUN.
DIEPTELUN VAN N.A.P.
" " 25 cm. + N.A.P.
" " 25 " - "
" " 50 " - "
COORDINATEN T.O.V. AMERSFOORT IN METERS.
DIEPTELUN VAN 75 cm. - N.A.P.
" " 100 " - "
" " 150 " - "
" " 200 " - "
G.H.W. BATH 1921-'30 = 2.43 M. + N.A.P.
G.L.W. " " = 2.13 " - "
- RAAI.
- RAAINULPUNT.
4. = RAAINUMMER.
50 → VLOED-STROOMSNELHEID
GEM. OVER DE GEHELE DIEPTE
OP TIJDSTIP VAN METING IN CM/SEC.
TOESTAND BIJ NORMAALTIJ
10 ZONUREN NA HW. TE VLISSINGEN
RIJKSWATERSTAAT - DIRECTIE BENEDENRIVIEREN.
LOODINGEN.
WESTER-SCHELDE.
OMGEVING VAN BATH.
OPNEMING 1931. (M. PL. WUZ. 7/11. 1934)
OPN. D.D. 1931. PAR.
GET. D.D. 10.6.'35 PAR.
GEZ. D.D. 28.6.35 PAR.
SCHAAL - 1: 25000
BLADNR. -
IN - BLADEN.
KAARTNR. 7 2 1 273
FORM. A 2
REGNR. 2102.
A2
35.51

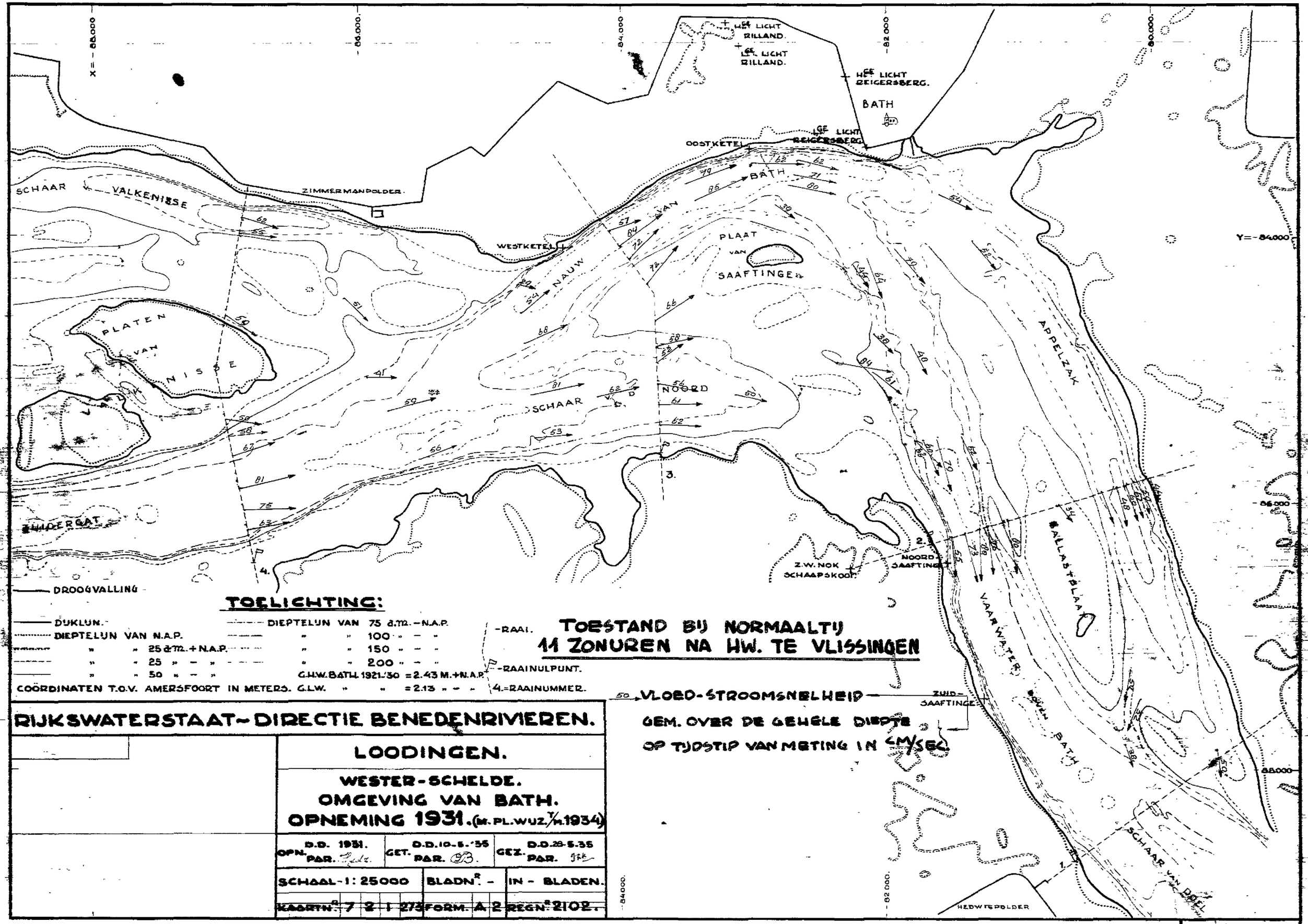
X = -88.000
-86.000
-84.000
-82.000
-80.000
Y = -84.000
-86.000
-88.000
-84000.
-82000.
HF LICHT RILLAND.
LF LICHT RILLAND.
HF LICHT REIGERSBERG.
BATH
LF LICHT REIGERSBERG.
OOSTKETEL
BATH.
SCHAAR VALKENISSE
ZIMMERMANPOLDER.
WESTKETEL
VAN
NAUW
PLAAT VAN SAAFTINGE
PLATEN VAN NISSE
SCHAAR NOORD
APPELZAK
ZUIDERGAT
Z.W. NOK SCHAAPSKOOT
NOORD-SAAFTINGE
BALLASTPLAAT
VAARWATER OVER BATH
ZUID-SAAFTINGE
SCHAAR VAN DEEL
HEDWIGEPOLDER
DROOGVALLING
TOELICHTING:
DUKLUN.
DIEPTELUN VAN N.A.P.
" " 25 d.m. + N.A.P.
" " 25 " — "
" " 50 " — "
DIEPTELUN VAN 75 d.m. — N.A.P.
" " 100 " — "
" " 150 " — "
" " 200 " — "
G.H.W. BATH 1921/30 = 2.43 M. + N.A.P.
G.L.W. " " = 2.13 " — "
COORDINATEN T.O.V. AMERSFOORT IN METERS.
RAAI.
RAAINULPUNT.
4.=RAAINUMMER.
TOESTAND BIJ NORMAALTIJ
11 ZONUREN NA HW. TE VLISSINGEN
50 VLOED-STROOMSNELHEID
GEM. OVER DE GEHELE DIEPTE
OP TIJDSTIP VAN METING IN CM/SEC.
RIJKSWATERSTAAT - DIRECTIE BENEDENRIVIEREN.
LOODINGEN.
WESTER-SCHELDE.
OMGEVING VAN BATH.
OPNEMING 1931. (M. PL. WUZ. T/M. 1934)
OPN. D.D. 1931. PAR.
GET. D.D. 10-5-'35 PAR.
GEZ. D.D. 28-5-35 PAR.
SCHAAL - 1: 25000
BLADN.R. -
IN - BLADEN.
KAARTN.R. 7 2 1 273
FORM. A 2
REGN.R. 2102.
A2 35.51

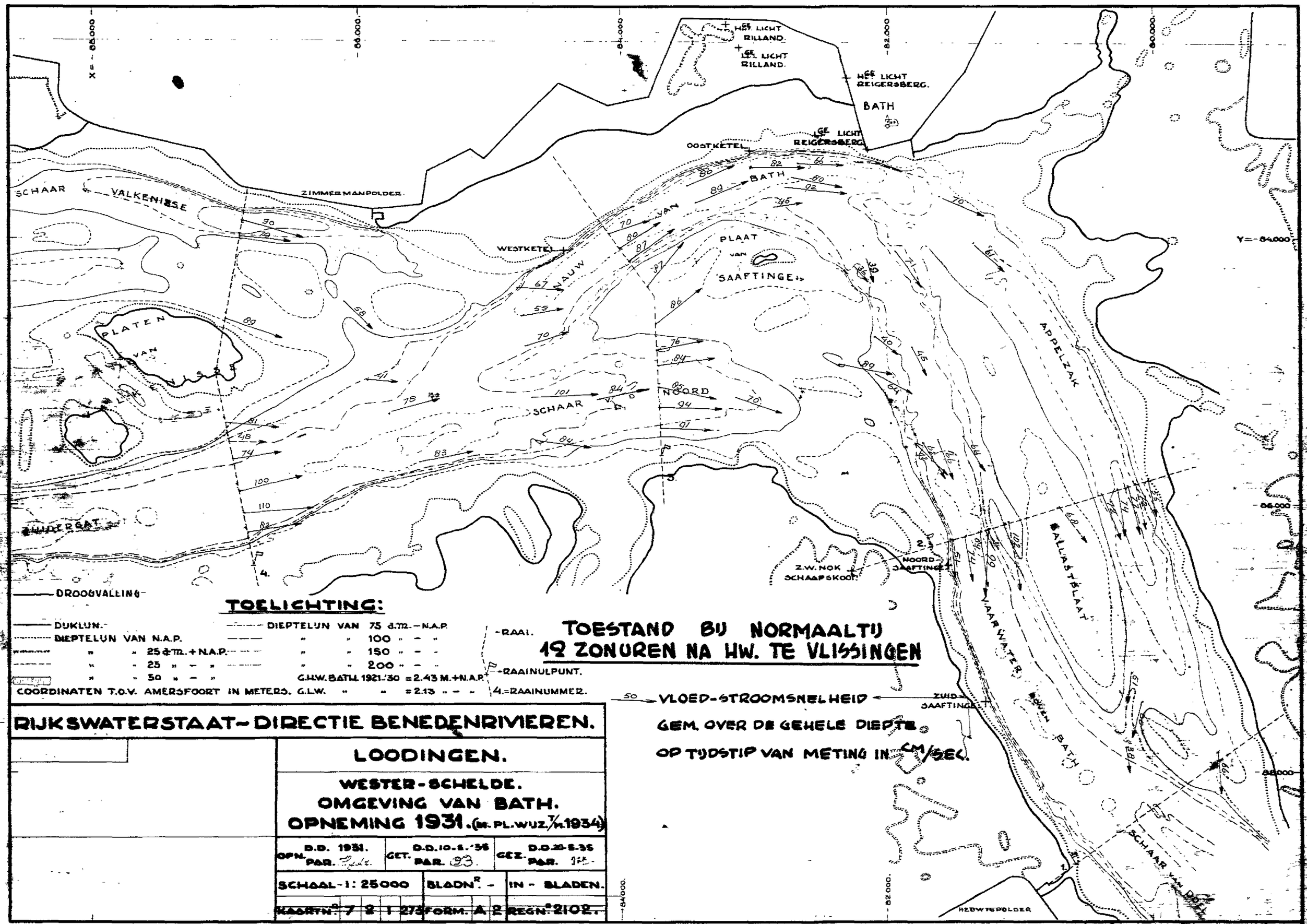
X = -86.000
-88.000
-84.000
-82.000
-80.000
Y = -84.000
-86.000
-88.000
HET LICHT RILLAND.
LICHT RILLAND.
HET LICHT REIGERSBERG.
BATH
LICHT REIGERSBERG.
OOSTKETEL
BATH
SCHAAR VALKENISSE
ZIMMERMANPOLDER.
WESTKETEL
NAUW VAN
PLAAT VAN SAAFTINGE
PLATEN VAN
APPELZAK
SCHAAR NOORD
ZUIDERGAT
BALLASTPLAAT
Z.W. NOK SCHAAPSKOOI
NOORD-SAAFTINGE
VAARWATER
ZUID-SAAFTINGE
BATH
SCHAAR VAN DOEL
HEDWIGEPOLDER
DROOGVALLING
TOELICHTING:
DUKLUN.
DIEPTELUN VAN N.A.P.
" " 25 d.m. + N.A.P.
" " 25 " - "
" " 50 " - "
DIEPTELUN VAN 75 d.m. - N.A.P.
" " 100 " - "
" " 150 " - "
" " 200 " - "
G.H.W. BATH 1921/30 = 2.43 M. + N.A.P.
G.L.W. " " = 2.13 " - "
COORDINATEN T.O.V. AMERSFOORT IN METERS.
-RAAI.
-RAAINULPUNT.
4.=RAAINUMMER.
50 VLOED-STROOMSNELHEID
GEM. OVER DE GEHELE DIEPTE.
OP TIJDSTIP VAN METING IN CM/SEC.
TOESTAND BIJ NORMAALTIJ
12 ZONUREN NA HW. TE VLISSINGEN
RIJKSWATERSTAAT - DIRECTIE BENEDENRIVIEREN.
LOODINGEN.
WESTER-SCHELDE.
OMGEVING VAN BATH.
OPNEMING 1931. (M. PL. WIJZ. 7/11.1934)
OPN. D.D. 1931. PAR.
GET. D.D. 10-5-'36 PAR.
GEZ. D.D. 20-5-36 PAR.
SCHAAL - 1: 25000
BLADN.R - IN - BLADEN.
KAARTN.R 7 2 1 272
FORM. A 2
REGN.R 2102.
A2 35.51

SCHETSMATIGE AANDUIDING VERBETERINGSPLANNEN

OMGEVING DATHEEN LAND VAN ZUID-BEVELAND

SCHAAL 1:100.000

MAART 1938.
BIJLAGE 47

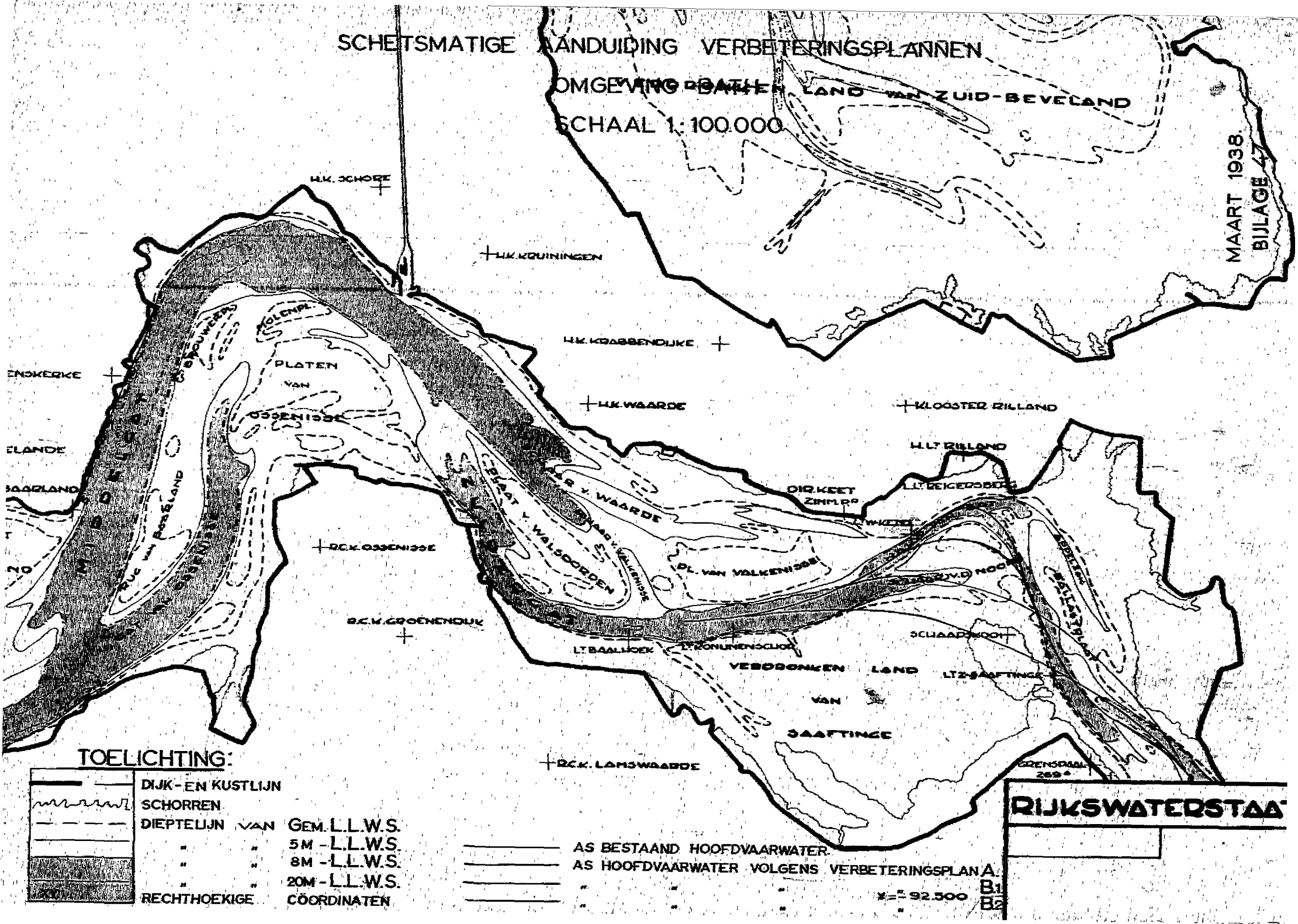

UURKAARTJES

VOOR HET ZANDGEHALTE

EN DE BODEMSTROOM

(0 T/M 6 UUR NA H.W. VLISSINGEN)

MAART 1938 BIJLAGE: 44 A

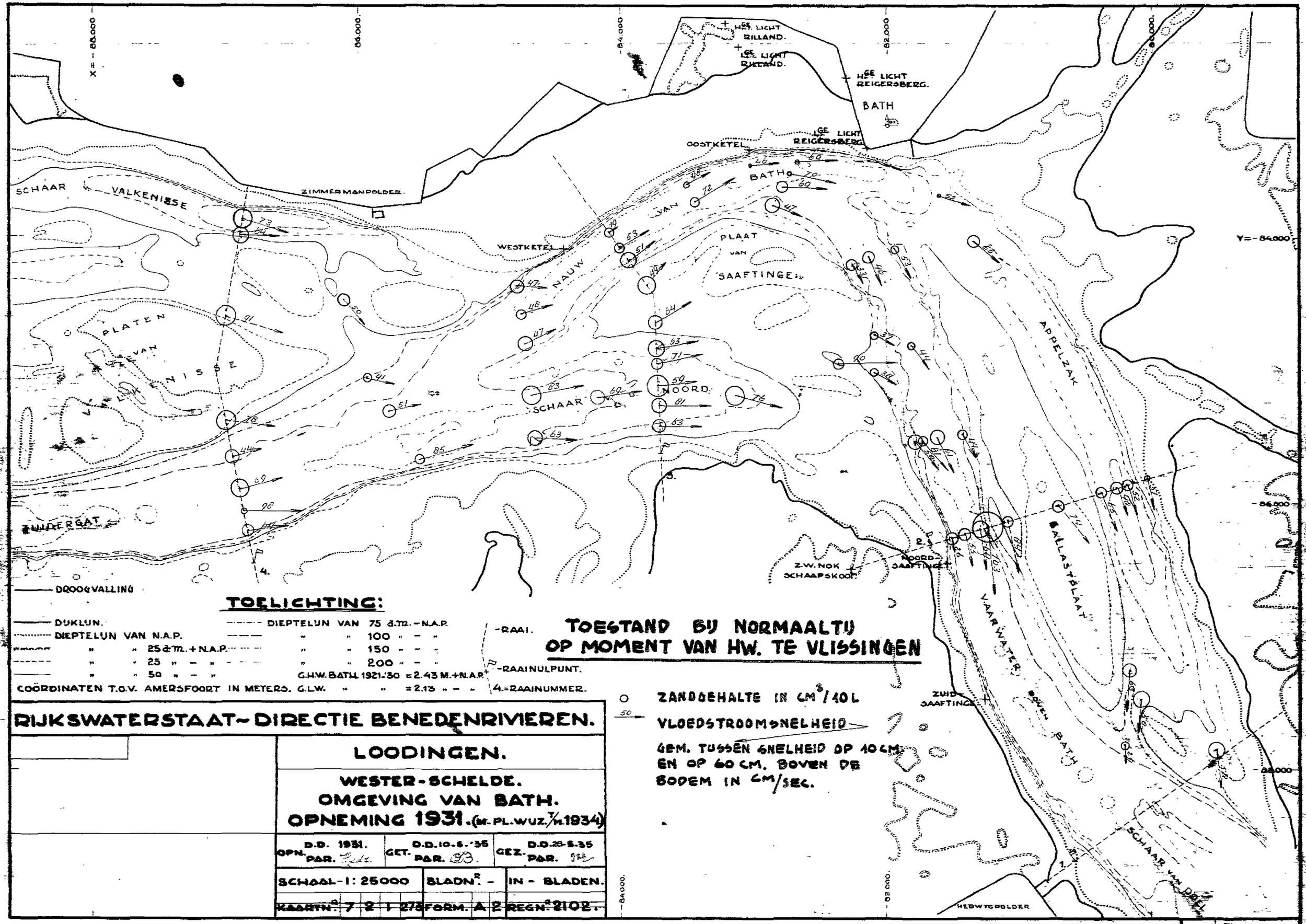
X = -88.000
86.000
84.000
82.000
80.000
Y = -84.000
86.000
84.000
HGE LICHT RILLAND.
LGE LICHT RILLAND.
HGE LICHT REIGERSBERG.
LGE LICHT REIGERSBERG.
BATH
OOSTKETEL
BATH
ZIMMERMANPOLDER.
SCHAAR VALKENISSE
WESTKETEL
NAUW VAN
PLAAT VAN SAAFTINGE
PLATEN VAN NISSE
SCHAAR
NOORD
APPELZAK
ZUIDERGAT
ZW. NOK SCHAAPSKOOT
NOORD SAAFTINGE
BALLASTPLAAT
VAARWATER
ZUID SAAFTINGE
BOVEN BATH
SCHAAR VAN DEEL
HEDWIGSPOLDER
DROOGVALLING
TOELICHTING:
DUKLUN.
DIEPTELUN VAN N.A.P.
" " 25 cm. + N.A.P.
" " 25 " - "
" " 50 " - "
DIEPTELUN VAN 75 cm. - N.A.P.
" " 100 " - "
" " 150 " - "
" " 200 " - "
G.H.W. BATH 1921-'30 = 2.43 M. + N.A.P.
G.L.W. " " = 2.13 " - "
COÖRDINATEN T.O.V. AMERSFOORT IN METERS.
-RAAI.
-RAAINULPUNT.
4.=RAAINUMMER.
TOESTAND BIJ NORMAALTIJ
OP MOMENT VAN HW. TE VLISSINGEN
ZANDGEHALTE IN CM³/40 L
VLOEDSTROOMSNELHEID
GEM. TUSSEN SNELHEID OP 10 CM. EN OP 60 CM. BOVEN DE BODEM IN CM/SEC.
RIJKSWATERSTAAT - DIRECTIE BENEDENRIVIEREN.
LOODINGEN.
WESTER-SCHELDE.
OMGEVING VAN BATH.
OPNEMING 1931. (M. PL. WUZ. 7/M. 1934)
OPN. D.D. 1931. PAR.
GET. D.D. 10-6-'35 PAR.
GEZ. D.D. 28-5-35 PAR.
SCHAAL - 1: 25000
BLADNR. -
IN - BLADEN.
KAARTN. 7 2 1 273
FORM. A 2
REGN. 2102.
A2 35.51

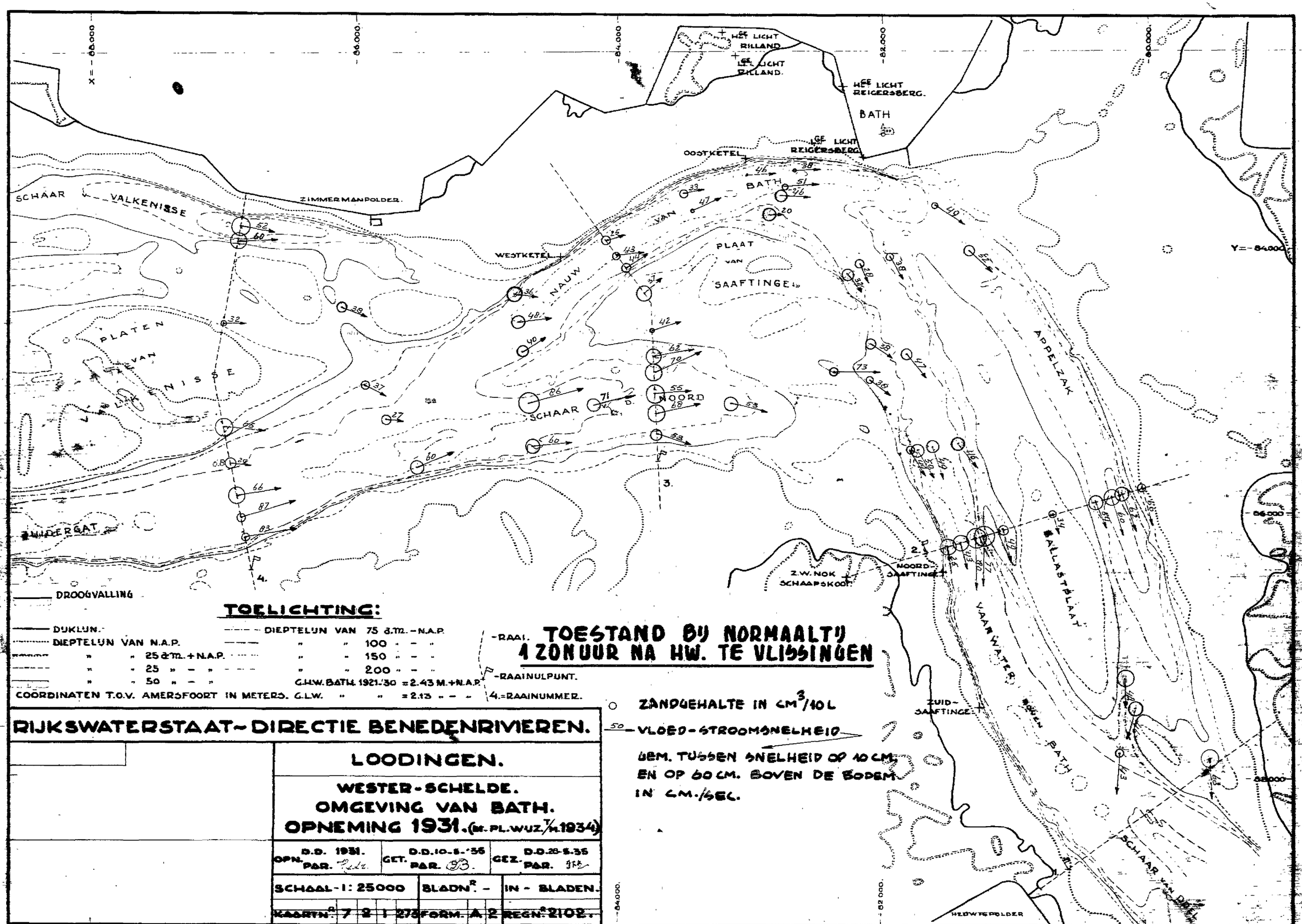
X = -88.000
-86.000
-84.000
-82.000
-80.000
Y = -84.000
-86.000
-88.000
HET LICHT RILLAND
LICHT RILLAND
HET LICHT REIGERSBERG
BATH
LICHT REIGERSBERG
OOSTKETEL
WESTKETEL
ZIMMERMANPOLDER
SCHAAR VALKENISSE
PLATEN VAN VALKENISSE
ZUIDERGAT
NAUW VAN BATH
PLAAT VAN SAAFTINGE
SCHAAR NOORD
APPELZAK
BALLASTPLAAT
VAARWATER BINNEN BATH
Z.W. NOK SCHAAPSKOOT
NOORD-SAAFTINGE
ZUID-SAAFTINGE
SCHAAR VAN DORT
HEDWIGEPOLDER
DROOGVALLING
TOELICHTING:
DUKLUN.
DIEPTELIJN VAN N.A.P.
" " 25 cm. + N.A.P.
" " 25 " - "
" " 50 " - "
DIEPTELIJN VAN 75 cm. - N.A.P.
" " 100 " - "
" " 150 " - "
" " 200 " - "
G.H.W. BATH 1921-30 = 2.43 M. + N.A.P.
G.L.W. " " = 2.13 " - "
COORDINATEN T.O.V. AMERSFOORT IN METERS.
-RAAI.
-RAAINULPUNT.
4.=RAAINUMMER.
TOESTAND BY NORMAALTIJ
4 ZONUUR NA HW. TE VLISSINGEN
ZANDGEHALTE IN CM³/10 L
50 VLOED-STROOMSNELHEID
GEM. TUSSEN SNELHEID OP 10 CM. EN OP 60 CM. BOVEN DE BODEM IN CM./SEC.
RIJKSWATERSTAAT - DIRECTIE BENEDENRIVIEREN.
LOODINGEN.
WESTER-SCHELDE.
OMGEVING VAN BATH.
OPNEMING 1931. (M. PL. WUZ. T/M. 1934)
OPN. D.D. 1931. PAR.
GET. D.D. 10-5-'35 PAR.
GEZ. D.D. 28-5-35 PAR.
SCHAAL - 1: 25000
BLADNR. -
IN - BLADEN.
KAARTNR. 7 2 1 275
FORM. A 2
REGNR. 2102.
A2 35.51

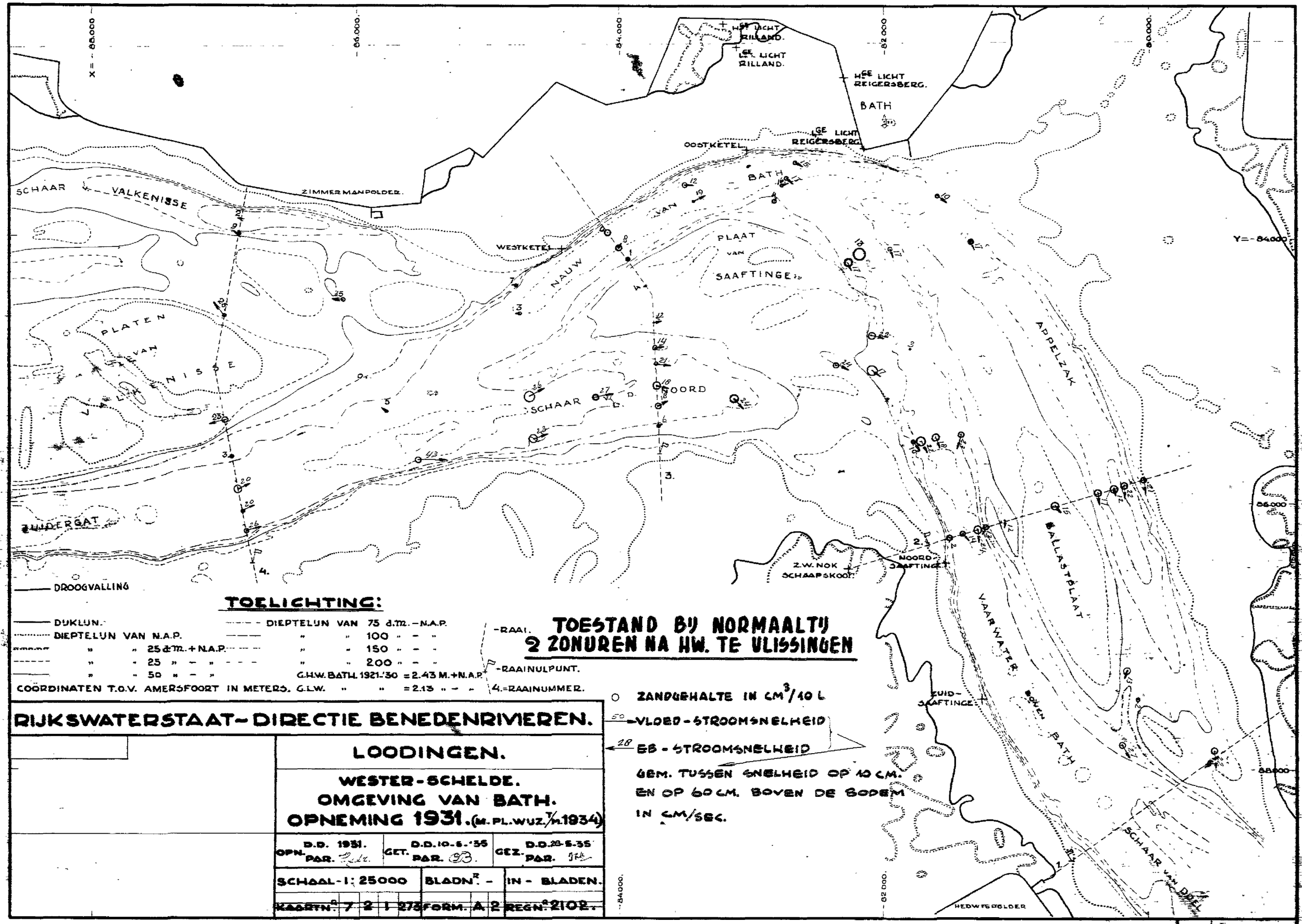

TOELICHTING:

DUKLUN.
DIEPTELUN VAN N.A.P.
" " 25 d.m. + N.A.P.
" " 25 " — "
" " 50 " — "
DIEPTELUN VAN 75 d.m. — N.A.P.
" " 100 " — "
" " 150 " — "
" " 200 " — "
G.H.W. BATH. 1921-'30 = 2.43 M. + N.A.P.
G.L.W. " " = 2.13 " — "
COORDINATEN T.O.V. AMERSFOORT IN METERS.

-RAAI.
-RAAINULPUNT.
4.=RAAINUMMER.

TOESTAND BIJ NORMAALTIJ 2 ZONUREN NA HW. TE VLISSINGEN

○ ZANDGEHALTE IN $CM^3/10$ L
50 → VLOED-STROOMSNELHEID
28 ← EB-STROOMSNELHEID
GEM. TUSSEN SNELHEID OP 10 CM. EN OP 60 CM. BOVEN DE BODEM IN CM/SEC.

RIJKSWATERSTAAT – DIRECTIE BENEDENRIVIEREN.

LOODINGEN.

WESTER-SCHELDE.
OMGEVING VAN BATH.
OPNEMING 1931. (M. PL. WUZ. 7/n. 1934)

OPN. D.D. 1931. PAR. Pdr.	GET. D.D. 10-5-'35 PAR. GB.	GEZ. D.D. 28-5-35 PAR. Jrk.
SCHAAL-1: 25000	BLADN.R -	IN - BLADEN.
KAARTN.R 7 2 1 272	FORM. A 2	REGN.R 2102.

A2 | 35.51

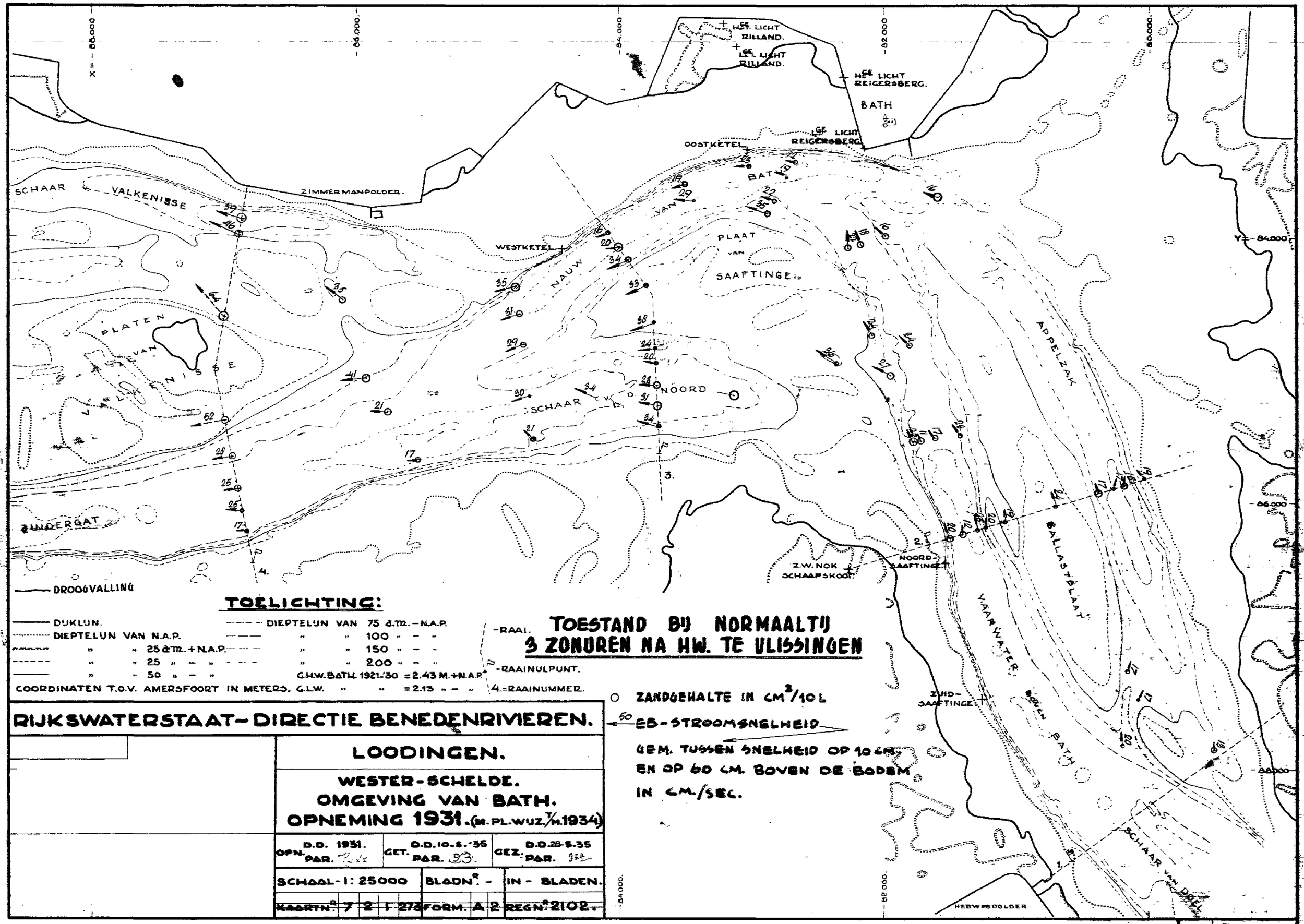
X = - 88.000
- 86.000
- 84.000
- 82.000
- 80.000
Y = 84.000
- 86.000
- 88.000
- 82.000
H.S.E. LICHT RILLAND.
L.S.E. LICHT RILLAND.
H.S.E. LICHT REIGERSBERG.
L.S.E. LICHT REIGERSBERG.
BATH
OOSTKETEL
ZIMMERMANPOLDER.
SCHAAR VALKENISSE
WESTKETEL
NAUW VAN BATH
PLAAT VAN SAAFTINGE
PLATEN VAN VALKENISSE
SCHAAR VAN NOORD
ZUIDERGAT
APPELZAK
BALLASTPLAAT
VAARWATER
ZUID-SAAFTINGE
NOORD-SAAFTINGE
Z.W. NOK SCHAAPSKOOT
SCHAAR VAN DOEL
HEDWIGSPOLDER
DROOGVALLING
TOELICHTING:
DUKLUN.
DIEPTELUN VAN N.A.P.
" " 25 CM. + N.A.P.
" " 25 " - "
" " 50 " - "
DIEPTELUN VAN 75 CM. - N.A.P.
" " 100 " - "
" " 150 " - "
" " 200 " - "
G.H.W. BATH 1921-'30 = 2.43 M. + N.A.P.
G.L.W. " " = 2.13 " - "
COORDINATEN T.O.V. AMERSFOORT IN METERS.
- RAAI.
- RAAINULPUNT.
4. = RAAINUMMER.
TOESTAND BIJ NORMAALTIJ
3 ZONUREN NA HW. TE ULISSINGEN
O ZANDGEHALTE IN CM³/10 L
50 EB-STROOMSNELHEID
GEM. TUSSEN SNELHEID OP 10 CM. EN OP 60 CM. BOVEN DE BODEM IN CM./SEC.
RIJKSWATERSTAAT - DIRECTIE BENEDENRIVIEREN.
LOODINGEN.
WESTER-SCHELDE.
OMGEVING VAN BATH.
OPNEMING 1931. (M. PL. WUZ. 7/11. 1934)
OPN. D.D. 1931. PAR.
GET. D.D. 10-5-'35 PAR.
GEZ. D.D. 28-5-35 PAR.
SCHAAL - 1: 25000
BLADN.R. -
IN - BLADEN.
KAARTN.R. 7 2 1 273
FORM. A 2
REGN.R. 2102.

A2 35.51

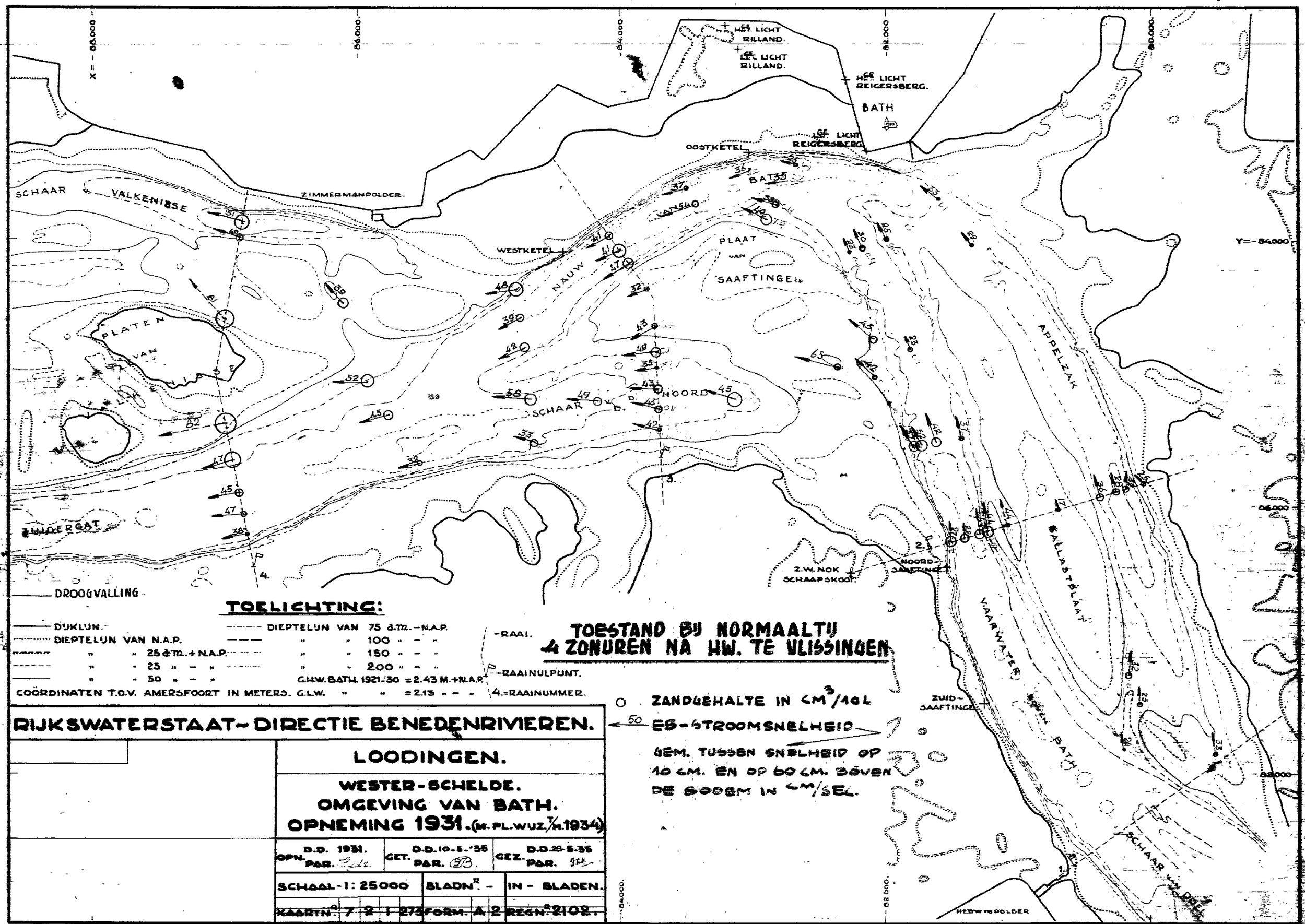
X = - 88.000
- 86.000
- 84.000
- 82.000
- 80.000
Y = - 84.000
- 86.000
- 88.000
HGE LICHT RILLAND.
LGE LICHT RILLAND.
HGE LICHT REIGERSBERG.
BATH
LGE LICHT REIGERSBERG.
OOSTKETEL
BAT 35
VAN 54
SCHAAR VALKENISSE
ZIMMERMANPOLDER
WESTKETEL
NAUW
PLAAT VAN SAAFTINGE
PLATEN VAN VALKENISSE
SCHAAR OVER DE NOORD
APPELZAK
BALLASTPLAAT
VAARWATER VAN BATH
ZWIDERGAT
Z.W. NOK SCHAAPSKOOT
NOORD-SAAFTINGE
ZUID-SAAFTINGE
HEBWIEPOLDER
SCHAAR VAN DOEL
DROOGVALLING
TOELICHTING:
DUKLUN.
DIEPTELUN VAN N.A.P.
" " 25 d.m. + N.A.P.
" " 25 " - "
" " 50 " - "
DIEPTELUN VAN 75 d.m. - N.A.P.
" " 100 " - "
" " 150 " - "
" " 200 " - "
G.H.W. BATH 1921/30 = 2.43 M. + N.A.P.
G.L.W. " " = 2.13 " - "
COORDINATEN T.O.V. AMERSFOORT IN METERS.
- RAAI.
- RAAINULPUNT.
4. = RAAINUMMER.
TOESTAND BIJ NORMAALTIJ
4 ZONUREN NA HW. TE VLISSINGEN
ZANDGEHALTE IN CM³/10 L
50 ES-STROOMSNELHEID
GEM. TUSSEN SNELHEID OP 10 CM. EN OP 60 CM. BOVEN DE BODEM IN CM/SEC.
RIJKSWATERSTAAT - DIRECTIE BENEDENRIVIEREN.
LOODINGEN.
WESTER-SCHELDE.
OMGEVING VAN BATH.
OPNEMING 1931. (M. PL. WUZ. 7/n. 1934)
OPN. D.D. 1931. PAR.
GET. D.D. 10-5-'36 PAR.
GEZ. D.D. 28-5-35 PAR.
SCHAAL - 1: 25000
BLADNR. -
IN - BLADEN.
KAARTNR. 7 2 1 273
FORM. A 2
REGNR. 2102.

A2 35.51

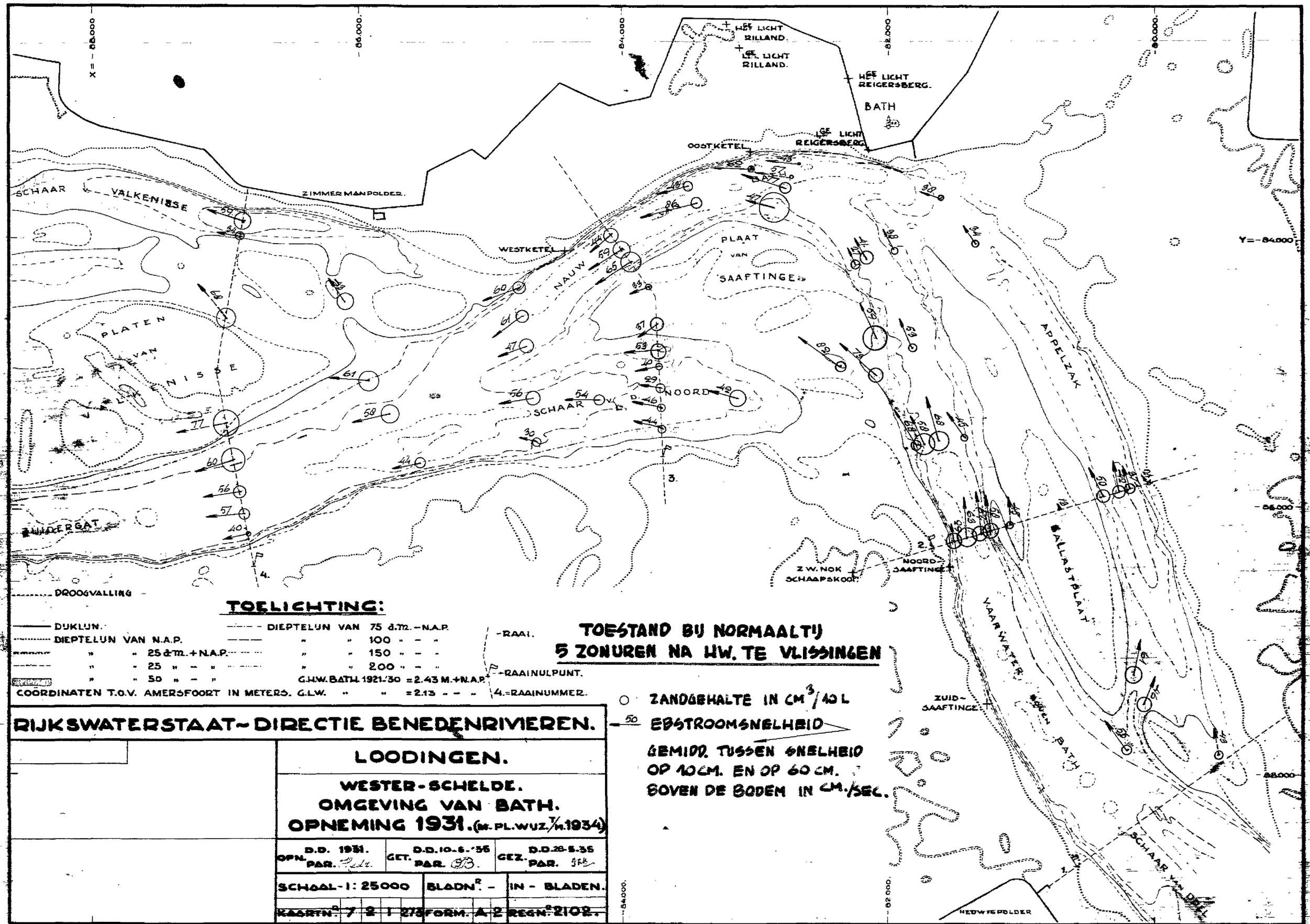
X = -88.000
-86.000
-84.000
-82.000
-80.000
Y = -84.000
-86.000
-88.000
HET LICHT RILLAND.
LIL. LICHT RILLAND.
HET LICHT REIGERSBERG.
BATH
LIL. LICHT REIGERSBERG.
OOSTKETEL
ZIMMERMANPOLDER.
SCHAAR VALKENISSE
WESTKETEL
NAUW
PLAAT VAN SAAFTINGE
PLATEN VAN NISSE
SCHAAR NOORD
APPELZAK
BALLASTPLAAT
ZWIJNDERGAT
ZW. NOK SCHAAPSKOOI
NOORD-SAAFTINGE
LAARWATER
ZUID-SAAFTINGE
SCHAAR VAN DOEL
HEDWIGEPOLDER
DROOGVALLING
TOELICHTING:
DUKLUN.
DIEPTELUN VAN N.A.P.
" " 25 d.m. + N.A.P.
" " 25 " - "
" " 50 " - "
DIEPTELUN VAN 75 d.m. - N.A.P.
" " 100 " - "
" " 150 " - "
" " 200 " - "
G.H.W. BATH 1921/30 = 2.43 M. + N.A.P.
COORDINATEN T.O.V. AMERSFOORT IN METERS. G.L.W. " " = 2.13 " - "
-RAAI.
-RAAINULPUNT.
4.=RAAINUMMER.
TOESTAND BIJ NORMAALTIJ
5 ZONUREN NA HW. TE VLISSINGEN
ZANDGEHALTE IN CM³/10 L
50 EBSTROOMSNELHEID
GEMIDD. TUSSEN SNELHEID OP 10 CM. EN OP 60 CM. BOVEN DE BODEM IN CM./SEC.
RIJKSWATERSTAAT - DIRECTIE BENEDENRIVIEREN.
LOODINGEN.
WESTER-SCHELDE.
OMGEVING VAN BATH.
OPNEMING 1931. (M. PL. WUZ. 7/11.1934)
OPN. D.D. 1931. PAR.
GET. D.D. 10-6-'35 PAR.
GEZ. D.D. 28-5-35 PAR.
SCHAAL 1: 25000
BLADN.R -
IN - BLADEN.
KAARTN.R 7 2 1 273
FORM. A 2
REGN.R 2102.
A2 36.51

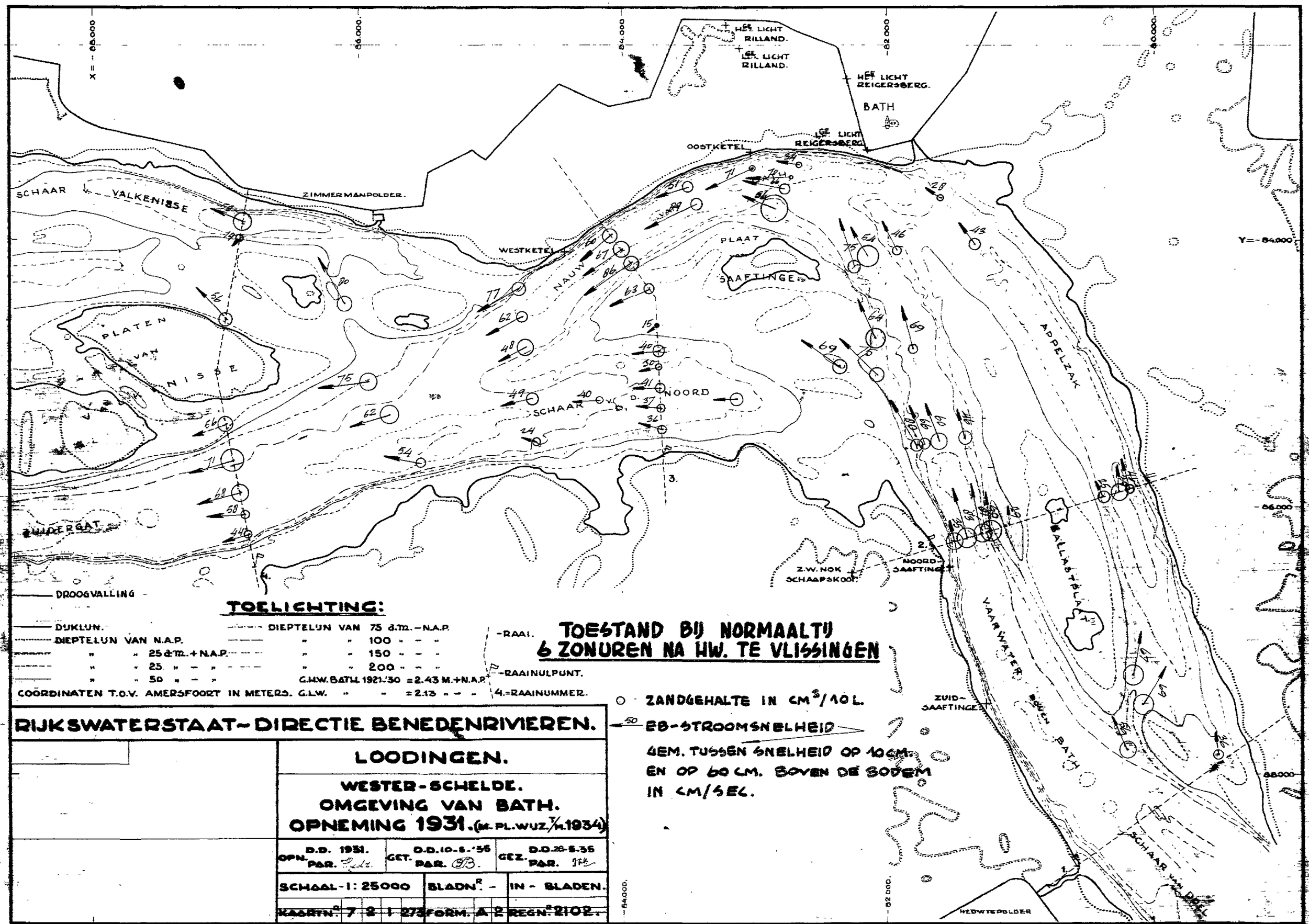
X = -88.000
-86.000
-84.000
-82.000
-80.000
Y = -84.000
-86.000
-88.000
-84.000
-82.000
HEF LICHT RILLAND.
LEF LICHT RILLAND.
HEF LICHT REIGERSBERG.
BATH
LEF LICHT REIGERSBERG.
OOSTKETEL
ZIMMERMANPOLDER.
SCHAAR VALKENISSE
WESTKETEL
NAUW
PLAAT
SAAFTINGE
PLATEN VAN NISSE
SCHAAR
NOORD
APPELZAK
ZUIDERGAT
Z.W. NOK SCHAAPSKOOT.
NOORD-SAAFTINGE
BALLASTPLAAT
VAARWATER
ZUID-SAAFTINGE
BATH
SCHAAR VAN DOEL
HEDWIGEPOLDER
DROOGVALLING
DUKLUN.
DIEPTELUN VAN N.A.P.
" " 25 CM. + N.A.P.
" " 25 " - "
" " 50 " - "
DIEPTELUN VAN 75 CM. - N.A.P.
" " 100 " - "
" " 150 " - "
" " 200 " - "
G.H.W. BATH 1921/30 = 2.43 M. + N.A.P.
G.L.W. " " = 2.13 " - "
COORDINATEN T.O.V. AMERSFOORT IN METERS.
-RAAI.
-RAAINULPUNT.
4.=RAAINUMMER.
TOELICHTING:
TOESTAND BIJ NORMAALTIJ
6 ZONUREN NA HW. TE VLISSINGEN
ZANDGEHALTE IN CM³/10 L.
EB-STROOMSNELHEID
GEM. TUSSEN SNELHEID OP 10 CM. EN OP 60 CM. BOVEN DE BODEM IN CM/SEC.
RIJKSWATERSTAAT - DIRECTIE BENEDENRIVIEREN.
LOODINGEN.
WESTER-SCHELDE.
OMGEVING VAN BATH.
OPNEMING 1931. (M. PL. WUZ. 7/11.1934)
OPN. D.D. 1931. PAR.
GET. D.D. 10-5-'35 PAR.
GEZ. D.D. 28-5-35 PAR.
SCHAAL - 1: 25000
BLADN.R. -
IN - BLADEN.
KAARTN.R. 7 2 1 273
FORM. A 2
REGN.R. 2102.
A2
35.51

RESTANTKAART ZANDGEHALTE-OPPERVLAK

MAART 1938 BIJLAGE 43.

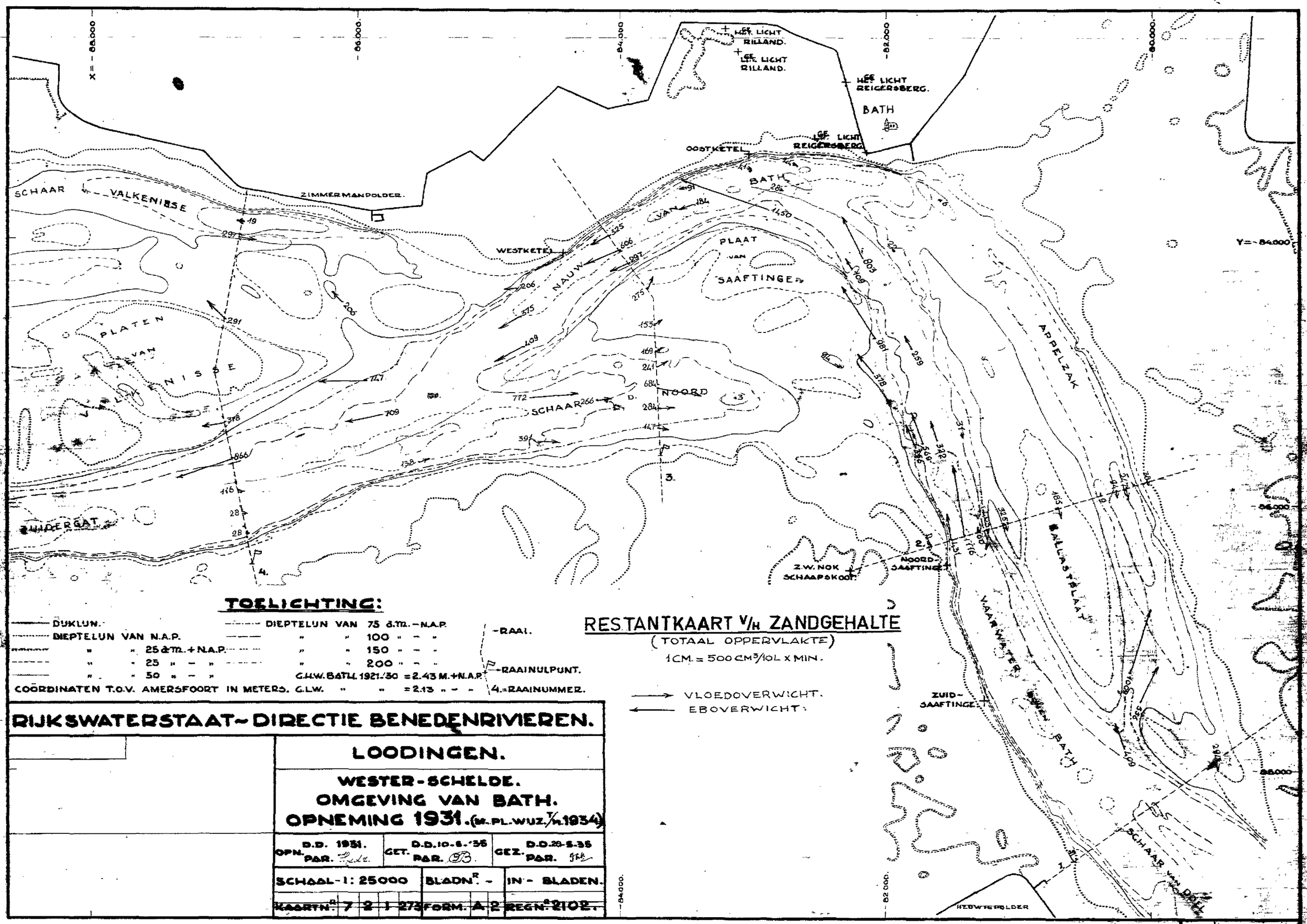

TOELICHTING:

DUKLUN.
DIEPTELUN VAN N.A.P.
" " 25 cM. + N.A.P.
" " 25 " - "
" " 50 " - "
COORDINATEN T.O.V. AMERSFOORT IN METERS.

DIEPTELUN VAN 75 cM. - N.A.P.
" " 100 " - "
" " 150 " - "
" " 200 " - "
G.H.W. BATH 1921/30 = 2.43 M. + N.A.P.
G.L.W. " " = 2.13 " - "

- RAAI.
- RAAINULPUNT.
4. = RAAINUMMER.

RESTANTKAART V/H ZANDGEHALTE

(TOTAAL OPPERVLAKTE)

1 CM. = 500 CM³/10L x MIN.

→ VLOEDOVERWICHT.
← EBOVERWICHT.

RIJKSWATERSTAAT ~ DIRECTIE BENEDENRIVIEREN.

LOODINGEN.

WESTER-SCHELDE.
OMGEVING VAN BATH.
OPNEMING 1931. (M. PL. WUZ. V/H. 1934)

OPN. D.D. 1931. PAR.	GET. D.D. 10-6-'35 PAR.	GEZ. D.D. 20-5-35 PAR.
SCHAAL - 1: 25000	BLADN.R -	IN - BLADEN.
KAARTN.R 7 2 1 272	FORM. A 2	REGN.R 2102.

A2 | 36.51

GEM. STROOMSNELHEID OP 10 CM B/D BODEM

MET

RESTANTKAART

MAART 1938 BIJLAGE 37.

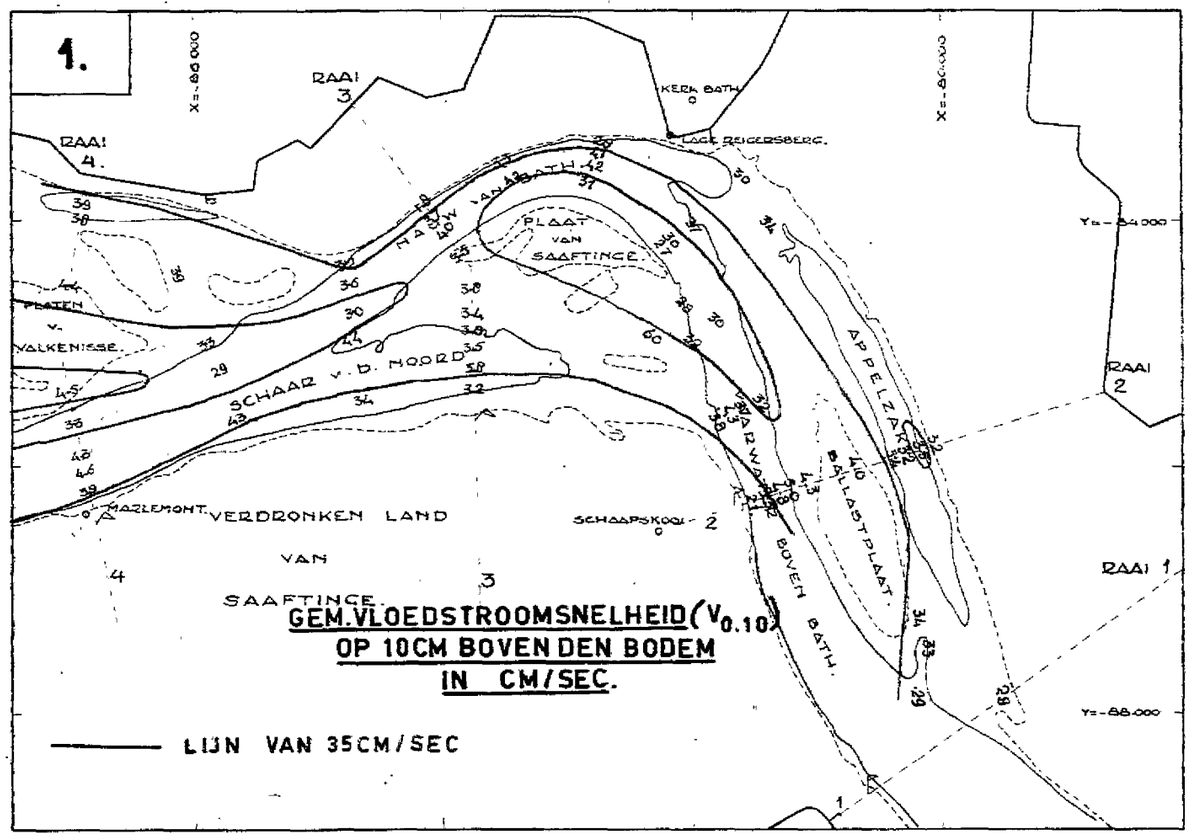
1.
RAAI 3
RAAI 4
KERK BATH
LAGE REIGERSBERG
HAAW VAN BATH
PLAAT VAN SAAFTINGE
PLATEN V. VALKENISSE
SCHAAR V.D. NOORD
APPELZAK
VAARWATER BOVEN BATH
BALLASTPLAAT
MARLEMONT
VERDRONKEN LAND VAN SAAFTINGE
SCHAAPSKOOI
RAAI 2
RAAI 1
GEM. VLOEDSTROOMSNELHEID ($V_{0.10}$)
OP 10CM BOVEN DEN BODEM
IN CM/SEC.
LIJN VAN 35CM/SEC

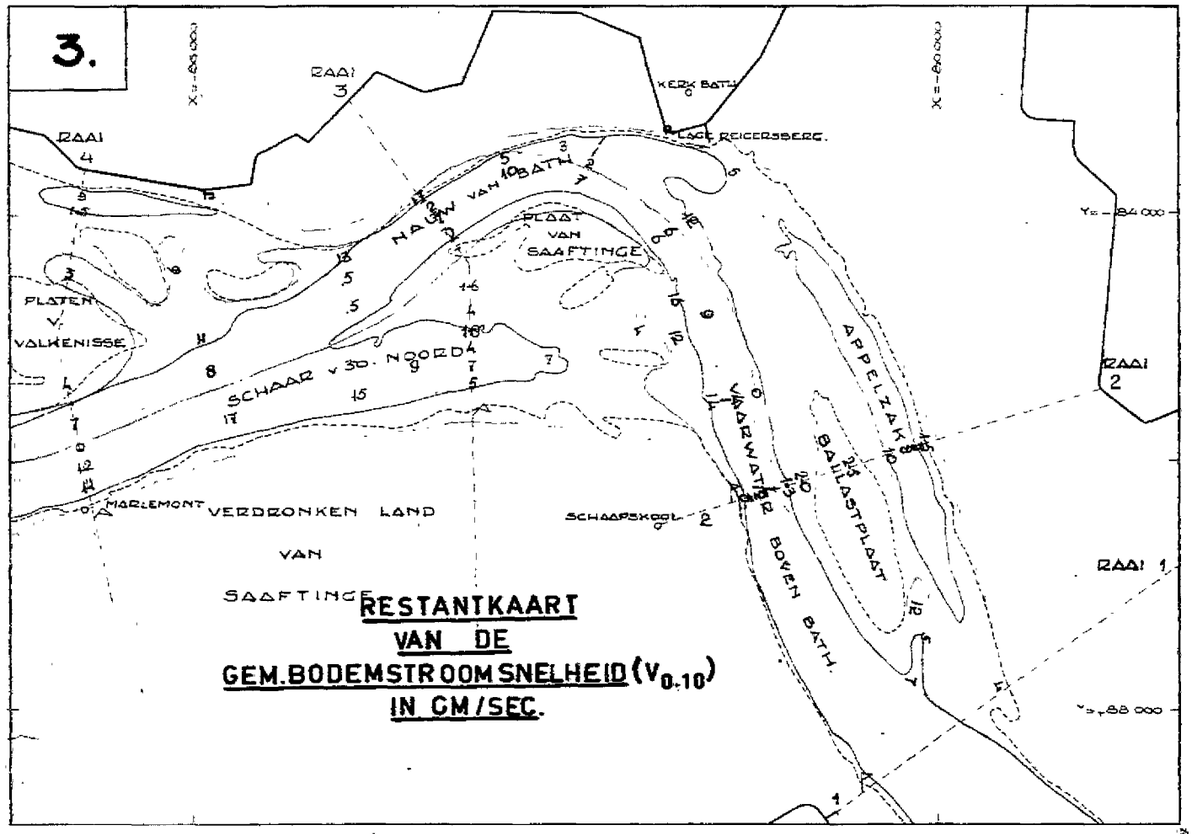
3.
RAAI 3
RAAI 4
KERK BATH
LAGE REIGERSBERG
HAAW VAN BATH
PLAAT VAN SAAFTINGE
PLATEN V. VALKENISSE
SCHAAR V.D. NOORD
APPELZAK
VAARWATER BOVEN BATH
BALLASTPLAAT
MARLEMONT
VERDRONKEN LAND VAN SAAFTINGE
SCHAAPSKOOI
RAAI 2
RAAI 1
RESTANTKAART
VAN DE
GEM. BODEMSTROOMSNELHEID ($V_{0.10}$)
IN CM/SEC.

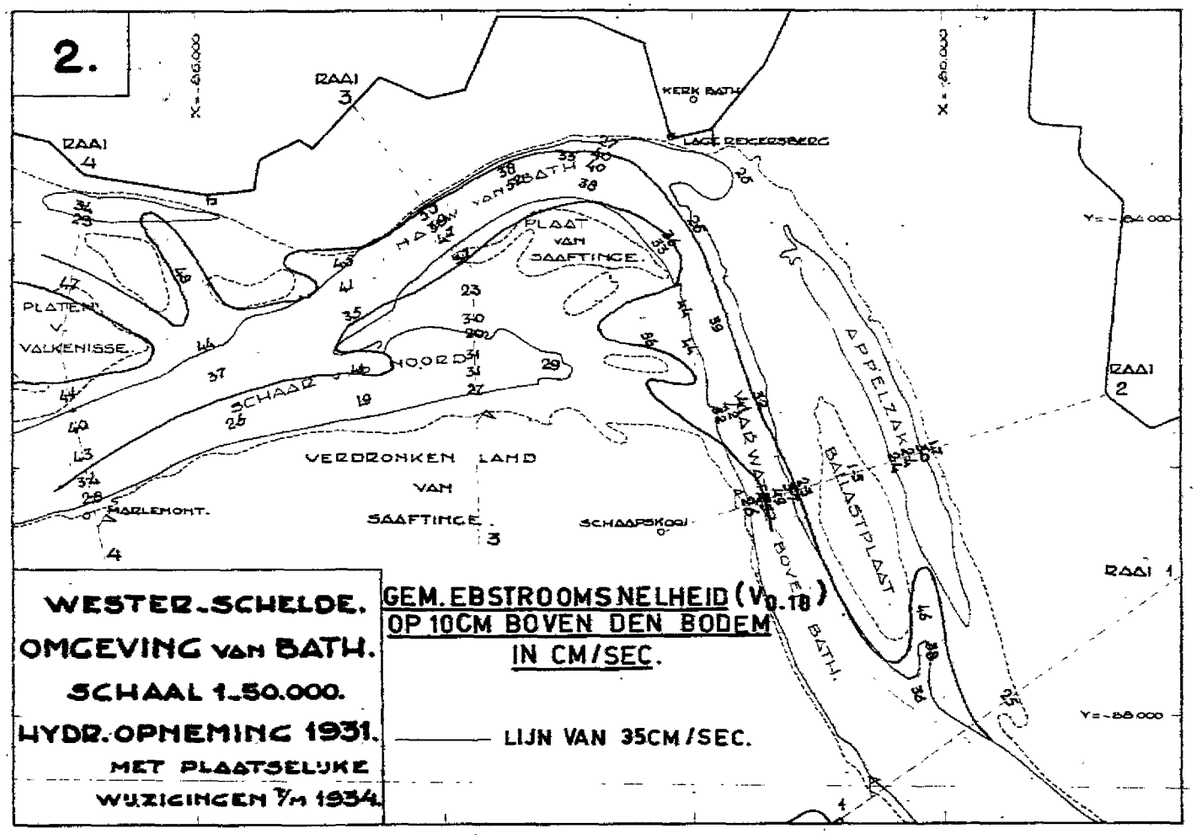
2.
RAAI 3
RAAI 4
KERK BATH
LAGE REIGERSBERG
HAAW VAN BATH
PLAAT VAN SAAFTINGE
PLATEN V. VALKENISSE
SCHAAR V.D. NOORD
APPELZAK
VAARWATER BOVEN BATH
BALLASTPLAAT
MARLEMONT
VERDRONKEN LAND VAN SAAFTINGE
SCHAAPSKOOI
RAAI 2
RAAI 1
WESTER-SCHELDE.
OMGEVING VAN BATH.
SCHAAL 1:50.000.
HYDR. OPNEMING 1931.
MET PLAATSELIJKE
WIJZIGINGEN 7/11 1934.
GEM. EBSTROOMSNELHEID ($V_{0.10}$)
OP 10CM BOVEN DEN BODEM
IN CM/SEC.
LIJN VAN 35CM/SEC.

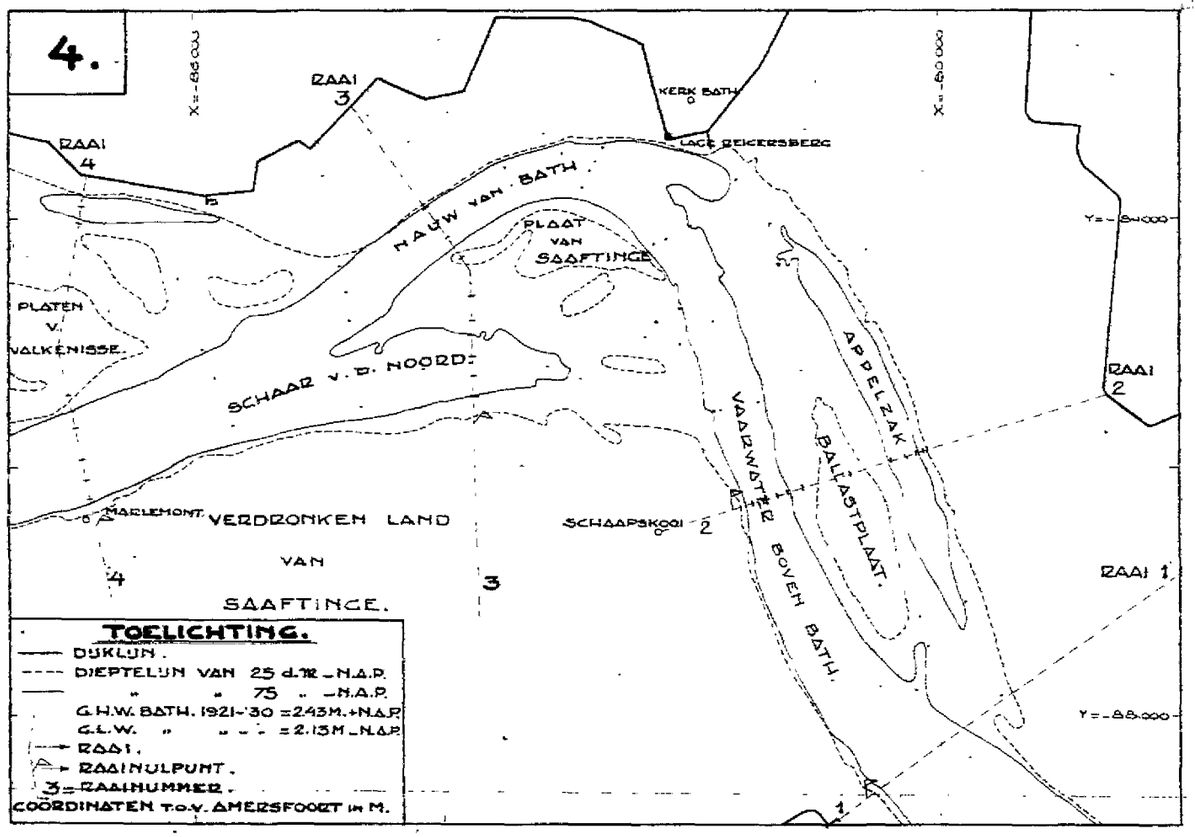
4.
RAAI 3
RAAI 4
KERK BATH
LAGE REIGERSBERG
HAAW VAN BATH
PLAAT VAN SAAFTINGE
PLATEN V. VALKENISSE
SCHAAR V.D. NOORD
APPELZAK
VAARWATER BOVEN BATH
BALLASTPLAAT
MARLEMONT
VERDRONKEN LAND VAN SAAFTINGE
SCHAAPSKOOI
RAAI 2
RAAI 1
TOELICHTING.
DUKLIJN.
DIEPTELIJN VAN 25 d.M. -N.A.P.
" " 75 " -N.A.P.
G.H.W. BATH. 1921-'30 = 2.43M. +N.A.P.
G.L.W. " " " = 2.13M -N.A.P.
RAAI.
RAAINULPUNT.
3 = RAAINUMMER.
COÖRDINATEN t.o.v. AMERSFOORT in M.

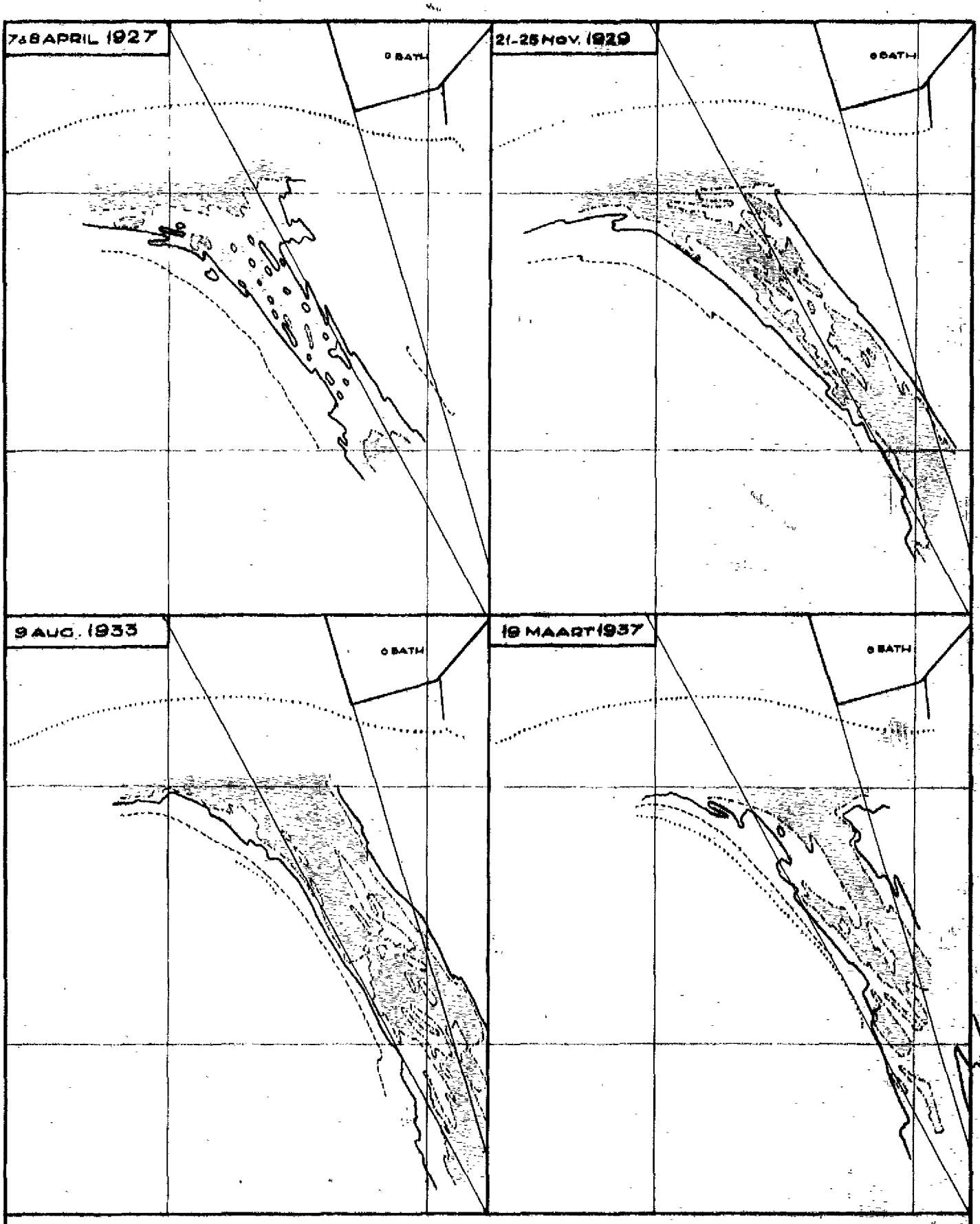

DREMPELS VAN BATH

SCHAAL 1:20000

0 100 200 300 400 500 1000 2000

DIEPTELIJN VAN Z.D.C.

" " 40 dm. - Z.D.C.

" " 80 - - - - - - - -

" " 95 - - - - - - - -

LICHTENLIJN REIGERSBERGSCHE POLDER.

" RILLAND.

Z.D.C. = 2.55 m - N.A.P.

MAART 1938 BIJLAGE 46 A1 38.38