













Ecotopenkaart Westerschelde 2001



Legenda

	2697 ha Schor
	212 ha Pionierschor
	231 ha Supralitoraal
	560 ha Laagdynamisch hooggelegen litoraal
	2696 ha Laagdynamisch middelhooggelegen litoraal
	358 ha Laagdynamisch laaggelegen litoraal
	3743 ha Hoogdynamisch litoraal
	320 ha Hard substraat
	496 ha Laagdynamisch sublitoraal
	19369 ha Hoogdynamisch sublitoraal
	77 ha Overig

Zie voor de inhoud van de beschreven legenda eenheden het Zoute wateren ecotopenStelsel (ZES.1):

H. Bouma, D.J. de Jong, F. Twisk, K. Wolfstein, 2005, Zoute wateren ecotopenStelsel (ZES.1).Rapport RIKZ/2005.024, ISBN 90-369-3449-4 Rijkswaterstaat, Rijksinstituut voor Kust en Zee/RIKZ, Middelburg

<http://www.vliz.be/imisdocs/publications/126967.pdf>

