Ministerie van Verkeer en Waterstaat
Directoraat-Generaal Rijkswaterstaat
Directie Zeeland
Nummer: K1795
Bibliotheek, Koestr. 30, tel: 0118-686362,
postbus 5014, 4330 KA Middelburg

DI: 40011

van Verkeer en Waterstaat

Generaal Rijkswaterstaat

eland



DI: 40011

OSM-meting kortsluitgeulen
Pas v. Terneuzen-Everingen
25 maart t/m 22 april 1994.

Meetdienst Zeeland

Notitie nr. ZLMD-94.N.013
Afdeling AXMH
Vlissingen, mei 1994

ministerie van verkeer en waterstaat

rijkswaterstaat

directie zeeland
meetdienst zeeland

notitie

nummer: ZLMD-94.N.013

onderwerp: Meetresultaten OSM-meting kortsluitgeulen Westerschelde

datum: 25 maart t/m 22 april 1994

kode: 0433S9403

datum: mei 1994

auteur: Verwerking Hydrografie

bijlagen: 30

Postbus 5116
4380 KC Vlissingen
pr. Hendrikweg 3
4382 NR Vlissingen
tel. (01184) 22000
fax. (01184) 72772

Gedurende de periode 25 maart t/m 22 april 1994 is t.b.v. het onderzoek naar de maximale verhangen over de Zuid Everingen in een tiental meetpunten stroomsnelheid en -richting gemeten. Voor een situatie van de meetpunten zie bijlage 1.

Er is gemeten met behulp van OSM's waarvan er in elk meetpunt 2 stuks waren uitgelegd. In de meetpunten 1, 2 3, 4 en 7 zijn beide instrumenten op dezelfde vaste hoogte boven de bodem uitgelegd; in de andere meetpunten op verschillende hoogten boven de bodem. Zie voor de posities van de instrumenten met de meethoogte boven de bodem bijlage 2.

Voor de uitvoering en de wijze van verankering zie notitie ZLMD-94.M.009. Bijlage 3a en 3b geven een overzicht van de metingen (storingen).

- mp 5, OSM 115: gedurende de gehele periode V = 0 cm/sec.
- mp 7, OSM 110: instrument is niet gestart.
- mp 9, OSM 108: op 28 maart 1994 gedurende een periode van ruim 8 uren V = 0 cm/sec.
- mp 10, OSM 117: is op 11 april 1994 losgeraakt van de verankering.

In de bijlage 4 zijn de windgegevens van Terneuzen (TNWS) gepresenteerd samen met het vertikale getij van Terneuzen (TERN).

De gemeten stroomsnelheden en -richtingen zijn tegen de tijd uitgezet in 9-dagenplots in de bijlagen 5 t/m 22, waarin het verticale getij van Terneuzen (TERN) is opgenomen. In deze bijlagen staan tevens vermeld:

- De gemiddelde stroomsnelheid en -richting van de gehele meetperiode uitgezet op maanuren, welke bepaald zijn t.o.v. de hoogwatertijdstippen van Terneuzen;
- De maximale eb- en vloedsnelheden uitgezet tegen het getijverschil van Terneuzen;
- Regressiefactoren per half-maanuur;

- De tijdsduur van de zogenaamde kenteringsvensters voor zowel hoog- als laagwater-kentering uitgezet tegen het getijverschil van Terneuzen.

Bepaald is het venster van 50 cm/sec.

N.B. De nauwkeurigheid van deze regressielijnen hangt af van het gegeven of de opgegeven snelheid ook werkelijk bereikt wordt en tevens van de tijdsduur waarbij de snelheid nul is. zie b.v. het resultaat van OSM 121 in meetpunt 5.
Bij OSM 116 in meetpunt 6 is het venster van de LW-kentering niet erg betrouwbaar omdat bij een waterstand lager dan 2m - n.a.p. het instrument aan de oppervlakte kwam drijven.

Tijdens de meetperiode zijn in hetzelfde gebied ook debietmetingen uitgevoerd. Enkele meetpunten welke dicht genoeg bij een OSM-meetpunt waren gesitueerd zijn gebruikt als controlemeting en opgenomen in de bijlage 23.

Het vertikaal getij werd bepaald aan de registrerende peilschrijver van Terneuzen (TERN) (X = 45786; Y = 373070). De gemiddelde getijgegevens over de periode 1971 - 1980 van station Terneuzen zijn:

WATERSTANDEN IN M TEN OPZICHTE VAN N.A.P.			
GETIJ	H.W.	L.W.	TIJVERSCHIL IN M
Gemiddeld springtij	2.60	- 2.15	4.75
Gemiddeld getij	2.23	- 1.93	4.16
Gemiddeld doodtij	1.73	- 1.60	3.33

Van 28 maart, 2 april en 5 april 1994 zijn de stroombeelden per halfmaanuur getekend bij resp. spring-, gemiddeld- en doodtij. Het opgetreden getij van station Terneuzen op deze dagen was:

OPGETREDEN GETIJ STATION TERNEUZEN				
DATUM	M.E.T.	H IN M	TIJVERSCHIL IN M	GETIJCOËFFICIËNT TEN OPZICHTE VAN GEMIDDELD GETIJ
28-03-1994	02.20	2.43		
28-03-1994	09.30	- 2.94	eb 5.37	1.29087
28-03-1994	14.50	2.82	vloed 5.76	1.38462
02-04-1994	06.10	2.93		
02-04-1994	13.00	-1.68	eb 4.61	1.10817
02-04-1994	18.50	2.40	vloed 4.08	0.98077
05-04-1994	09.50	1.89		
05-04-1994	16.30	-1.35	eb 3.24	0.77885
05-04-1994	22.45	1.70	vloed 3.05	0.73317

Het getij van deze dagen is opgenomen in de bijlage 24. Van elk getij zijn 2 series stroombeelden getekend onderscheiden in boven en onder. In de stroombeelden "onder" zijn de OSM's opgenomen welke het dichtst bij de bodem hebben gemeten en in de stroombeelden "boven" die welke hoger gesitueerd waren. Dit voor zover van toepassing. De rest is willekeurig. deze stroombeelden zijn opgenomen in de bijlagen 25 t/m 30.

De meest recente situatie dieptelijnen is middels calques bijgevoegd. Alle gegevens betreffende deze meting zijn opgenomen in databestand van het HP1000-systeem en zijn te vinden onder de volgende lokatienamen/-nummers:

directie zeeland
meetdienst zeeland
blad nr.: 5

M.P.	LOKATIENAAM	LOKATIENUMMER	SOORT/FASE
mp. 1	O103	-2103	SGO2
mp. 1	O123	-2123	SGO2
mp. 2	O104	-2104	SGO2
mp. 2	O105	-2105	SGO2
mp. 3	O102	-2102	SGO2
mp. 3	O106	-2106	SGO2
mp. 4	O113	-2113	SGO2
mp. 4	O119	-2119	SGO2
mp. 5	O121	-2121	SGO2
mp. 6	O120	-2120	SGO2
mp. 6	O116	-2116	SGO2
mp. 7	O111	-2111	SGO2
mp. 8	O107	-2107	SGO2
mp. 8	O112	-2112	SGO2
mp. 9	O108	-2108	SGO2
mp. 9	O109	-2109	SGO2
mp.10	O118	-2118	SGO2
mp.10	O117	-2117	SGO2
Terneuzen	TERN	130	WTO2/HWO2
Terneuzen	TNWS	868	WIO2

LIJST VAN BIJLAGEN

1. Situatie meetpunten
2. Posities meetpunten
3. Overzicht metingen
4. Getij- en windgegevens
5. Resultaten OSM 103, meetpunt 1 (b + 4.80 m)
6. Resultaten OSM 123, meetpunt 1 (b + 4.80 m)
7. Resultaten OSM 104, meetpunt 2 (b + 3.60 m)
8. Resultaten OSM 105, meetpunt 2 (b + 3.60 m)
9. Resultaten OSM 102, meetpunt 3 (b + 3.00 m)
10. Resultaten OSM 106, meetpunt 3 (b + 3.00 m)
11. Resultaten OSM 113, meetpunt 4 (b + 2.50 m)
12. Resultaten OSM 119, meetpunt 4 (b + 2.50 m)
13. Resultaten OSM 121, meetpunt 5 (b + 3.00 m)
14. Resultaten OSM 120, meetpunt 6 (b + 2.00 m)
15. Resultaten OSM 116, meetpunt 6 (b + 4.50 m)
16. Resultaten OSM 111, meetpunt 7 (b + 4.00 m)
17. Resultaten OSM 107, meetpunt 8 (b + 4.00 m)
18. Resultaten OSM 112, meetpunt 8 (b + 6.00 m)
19. Resultaten OSM 108, meetpunt 9 (b + 5.00 m)
20. Resultaten OSM 109, meetpunt 9 (b + 10.00m)
21. Resultaten OSM 118, meetpunt 10 (b + 4.00 m)
22. Resultaten OSM 117, meetpunt 10 (b + 6.00 m)
23. Controlemetingen
24. Getijgegevens
25. Stroombeeld springtij (onder)
26. Stroombeeld springtij (boven)
27. Stroombeeld gemiddeld tij (onder)
28. Stroombeeld gemiddeld tij (boven)
29. Stroombeeld doodtij (onder)
30. Stroombeeld doodtij (boven)

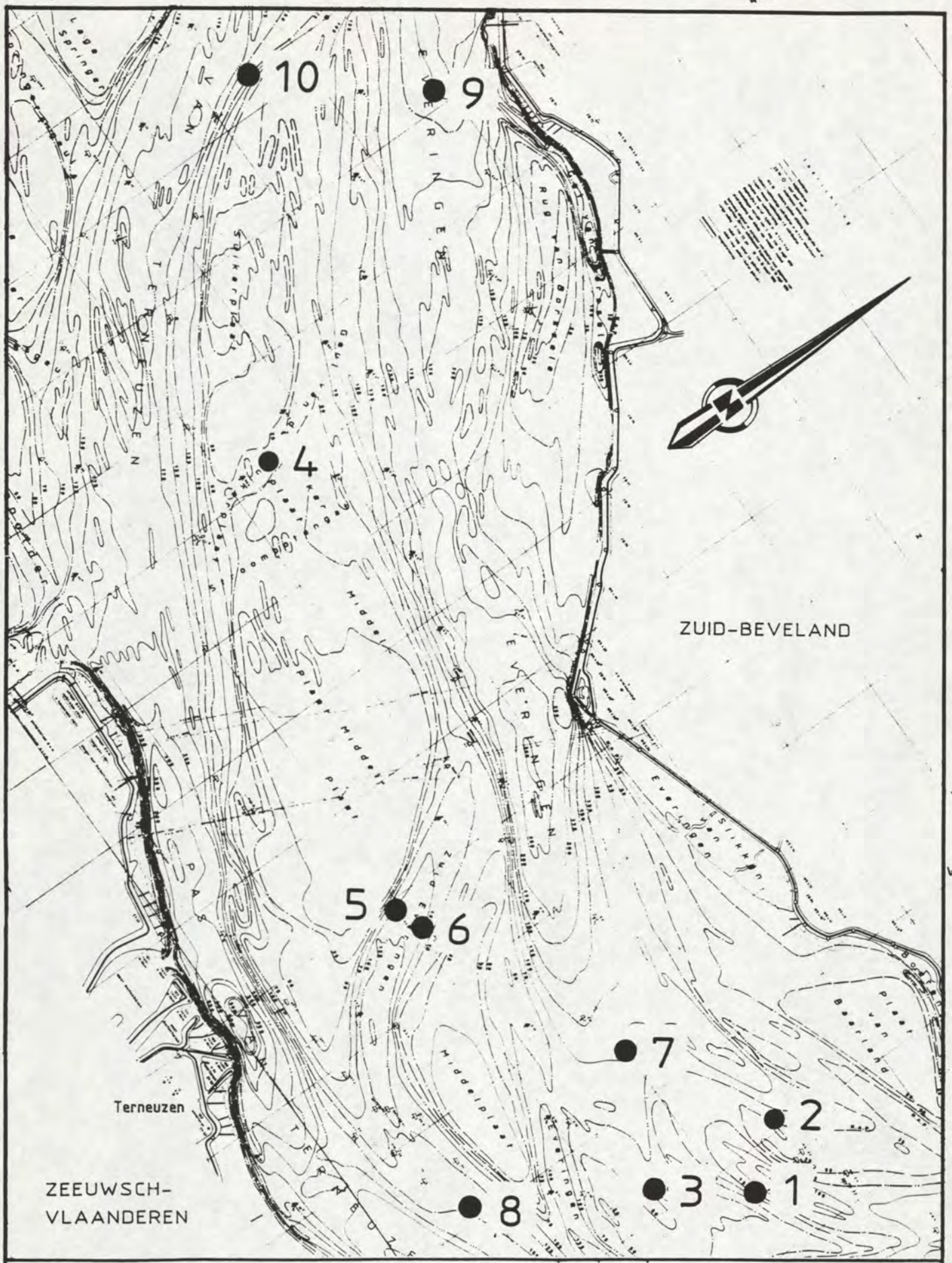

rijkswaterstaat **directie zeeland – meetdienst**	get.		bijl. 1
	gec.		code 04.33S94.03
Situatie meetpunten OSM-metingen kortsluitgeulen Westerschelde d.d.: 25 maart t/m 22 april 1994	gez.		schaal 1:50.000
	akk.		nr.

Meting: OSM-meting kortsluitgeulen d.d.: 25 maart t/m 22 april 1994

Meetraai: nulpunt: X= Y=
argument: graden

Meetraai: nulpunt: X= Y=
argument: graden

mp nr.	OSM nummer	gemiddelde positie		meet diepte + bodem	opmerkingen
		X	Y		
1	OSM 103	50367	377232	4.80 m	
1	OSM 123	50341	377214	4.80 m	
2	OSM 104	49897	377782	3.60 m	
2	OSM 105	49874	377780	3.60 m	
3	OSM 102	49749	376422	3.00 m	
3	OSM 106	49775	376458	3.00 m	
4	OSM 113	41858	377449	2.50 m	
4	OSM 119	41869	377430	2.50 m	
5	OSM 121	46093	375965	3.00 m	
5	OSM 115	46122	375934	8.00 m	niet gewerkt
6	OSM 120	46378	376079	2.00 m	
6	OSM 116	46403	376059	4.50 m	
7	OSM 110	48517	376985	4.00 m	niet gewerkt
7	OSM 111	48481	376793	4.00 m	
8	OSM 107	48849	374852	4.00 m	
8	OSM 112	48876	374864	6.00 m	
9	OSM 108	39839	380869	5.00 m	
9	OSM 109	39867	380872	10.00 m	
10	OSM 118	38672	379449	4.00 m	
10	OSM 117	38669	379474	6.00 m	
5	Pluimpot	46137	376025		controlemeting 8-4-1994
6	Lodycke	46355	376118		controlemeting 8-4-1994
10	Houtvliet	38623	379446		controlemeting 11-4 1994

RIJKSWATERSTAAT
directie Zeeland - meetdienst

code:0433S9403

Posities meetpunten

bijlage: 2

MEETRAAI:

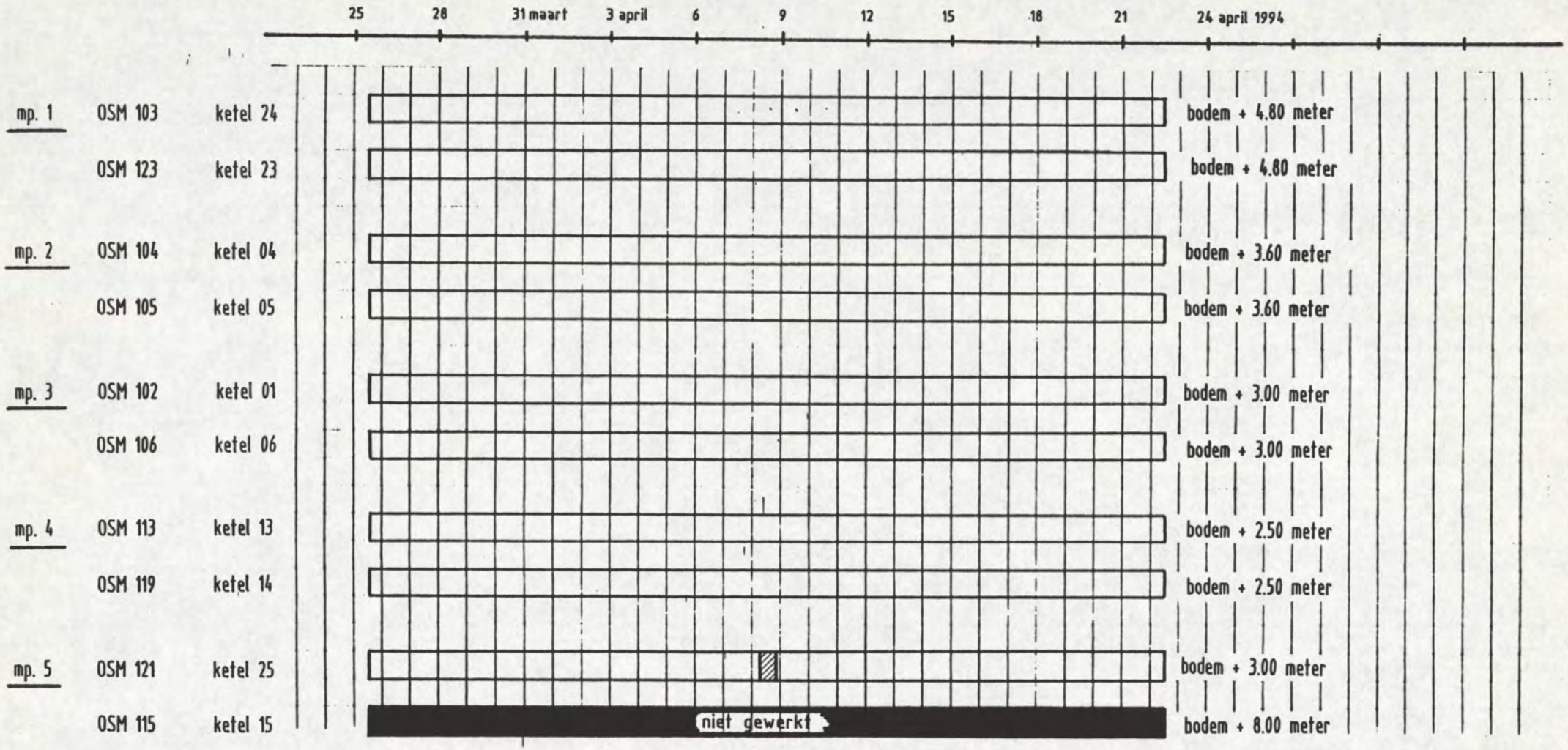

storingen

controlemeting

rijkswaterstaat **directie zeeland – meetdienst**	get.		bijl. 3a
	gec.		code 04.33 S 94.03
OVERZICHT METINGEN d.d: 25 maart t/m 22 april 1994	gez.		schaal
	akk.		nr.

MEETRAAI:

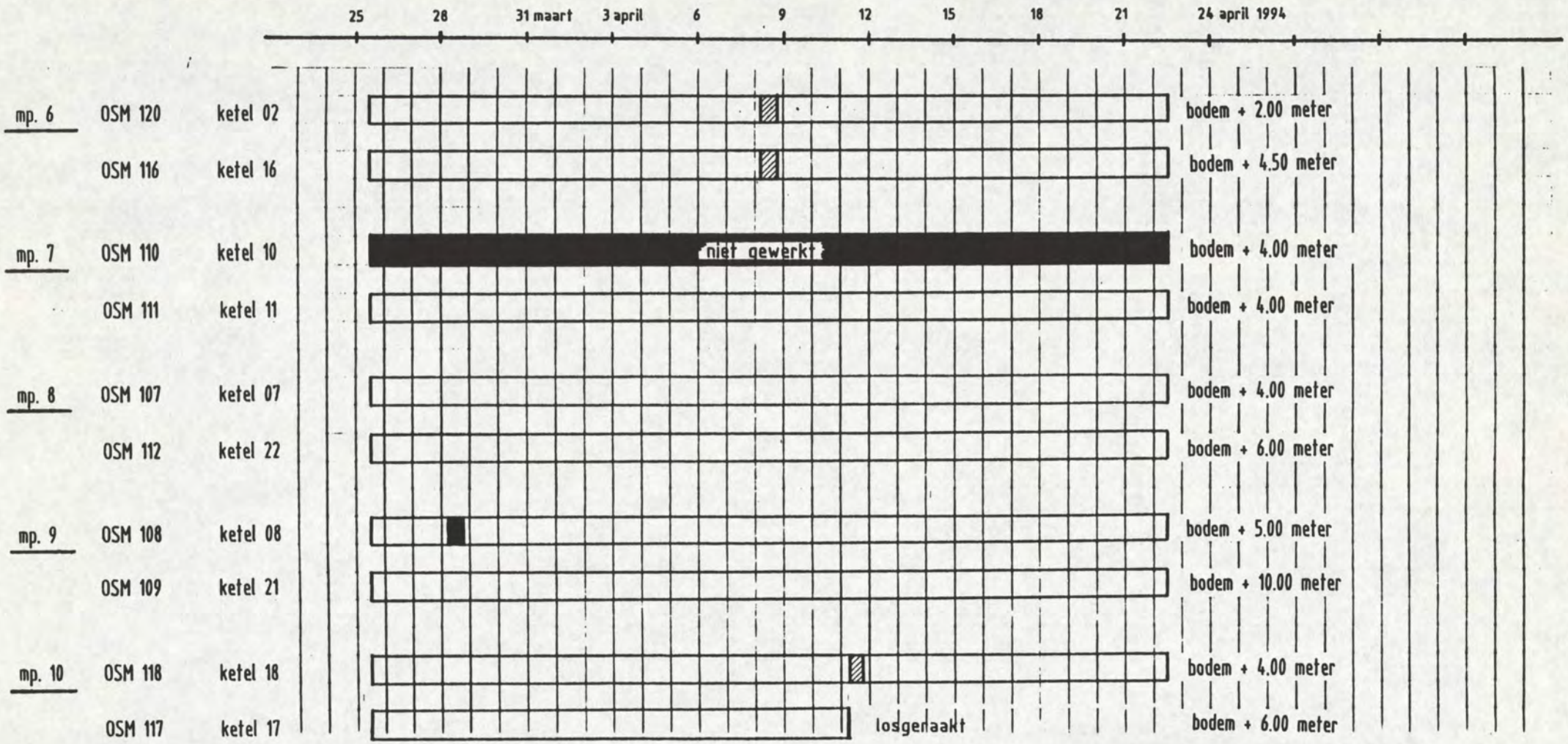

storingen

controlemeting

rijkswaterstaat **directie zeeland – meetdienst**	get.		bijl. 3b
	gec.		code 04.33 S 94.03
OVERZICHT METINGEN d.d: 25 maart t/m 22 april 1994	gez.		schaal
	akk.		nr.

4. Getij- en windgegevens

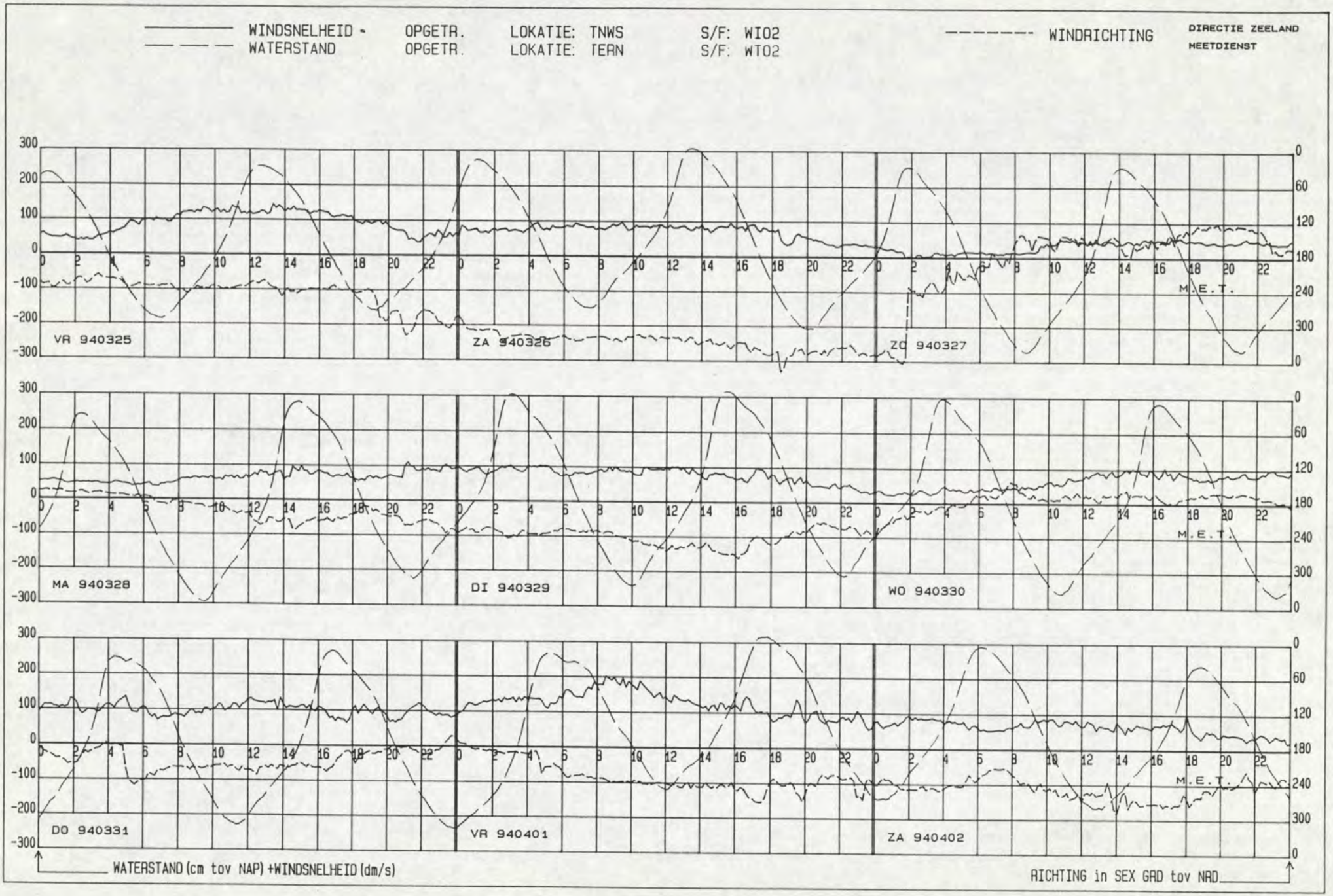
WINDSNELHEID - OPGETR. LOKATIE: TNWS S/F: WI02
WATERSTAND OPGETR. LOKATIE: TERN S/F: WT02
WINDRICHTING
DIRECTIE ZEELAND
MEETDIENST
VR 940325
ZA 940326
ZO 940327
MA 940328
DI 940329
WO 940330
DO 940331
VR 940401
ZA 940402
M.E.T.
WATERSTAND (cm tov NAP) +WINDSNELHEID (dm/s)
RICHTING in SEX GRD tov NAD

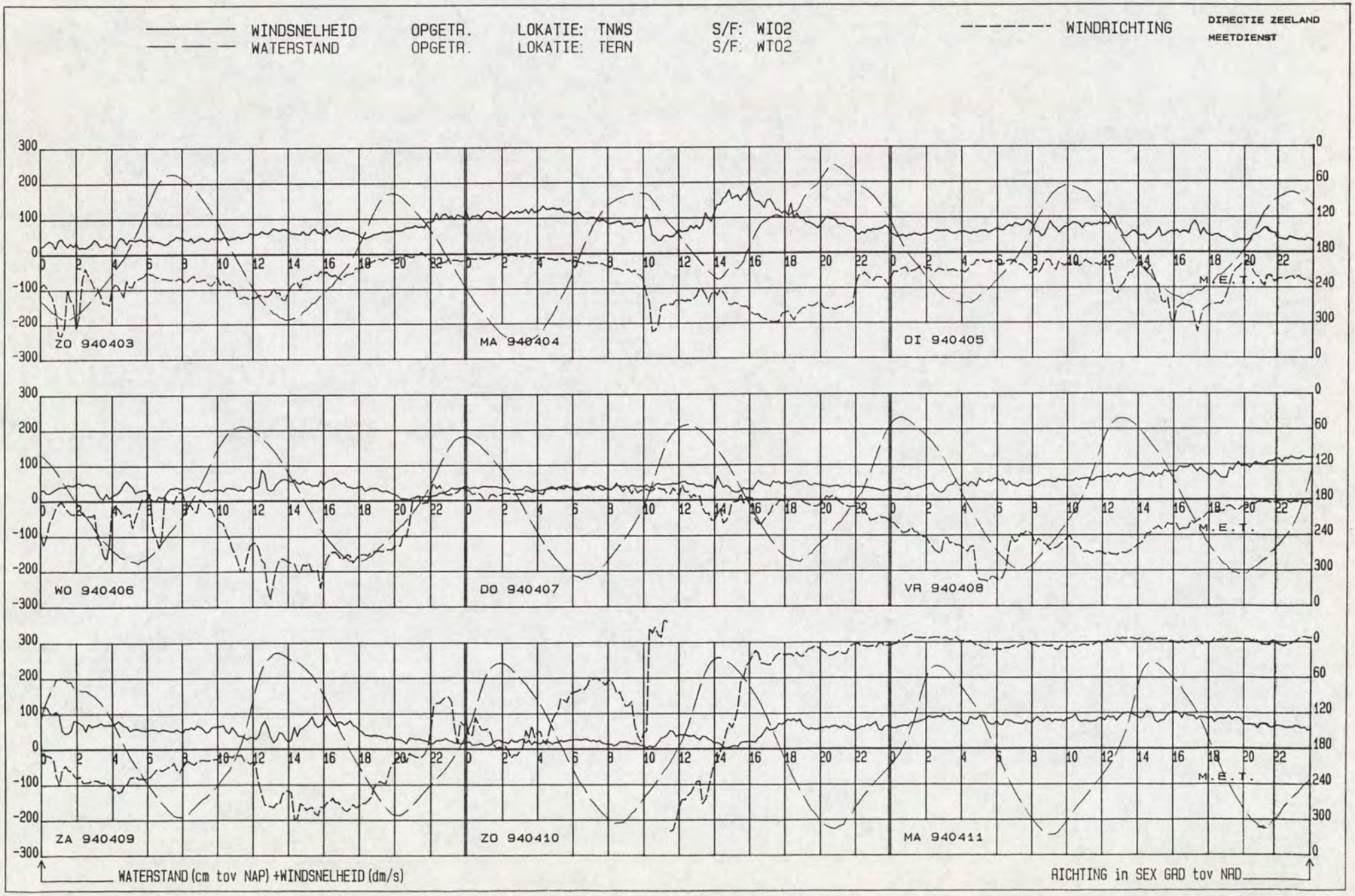
WINDSNELHEID OPGETR. LOKATIE: TNWS S/F: WI02
WATERSTAND OPGETR. LOKATIE: TERN S/F: WT02
WINDRICHTING
DIRECTIE ZEELAND
MEETDIENST
ZO 940403
MA 940404
DI 940405
WO 940406
DO 940407
VR 940408
ZA 940409
ZO 940410
MA 940411
M.E.T.
WATERSTAND (cm tov NAP) +WINDSNELHEID (dm/s)
RICHTING in SEX GRD tov NAD

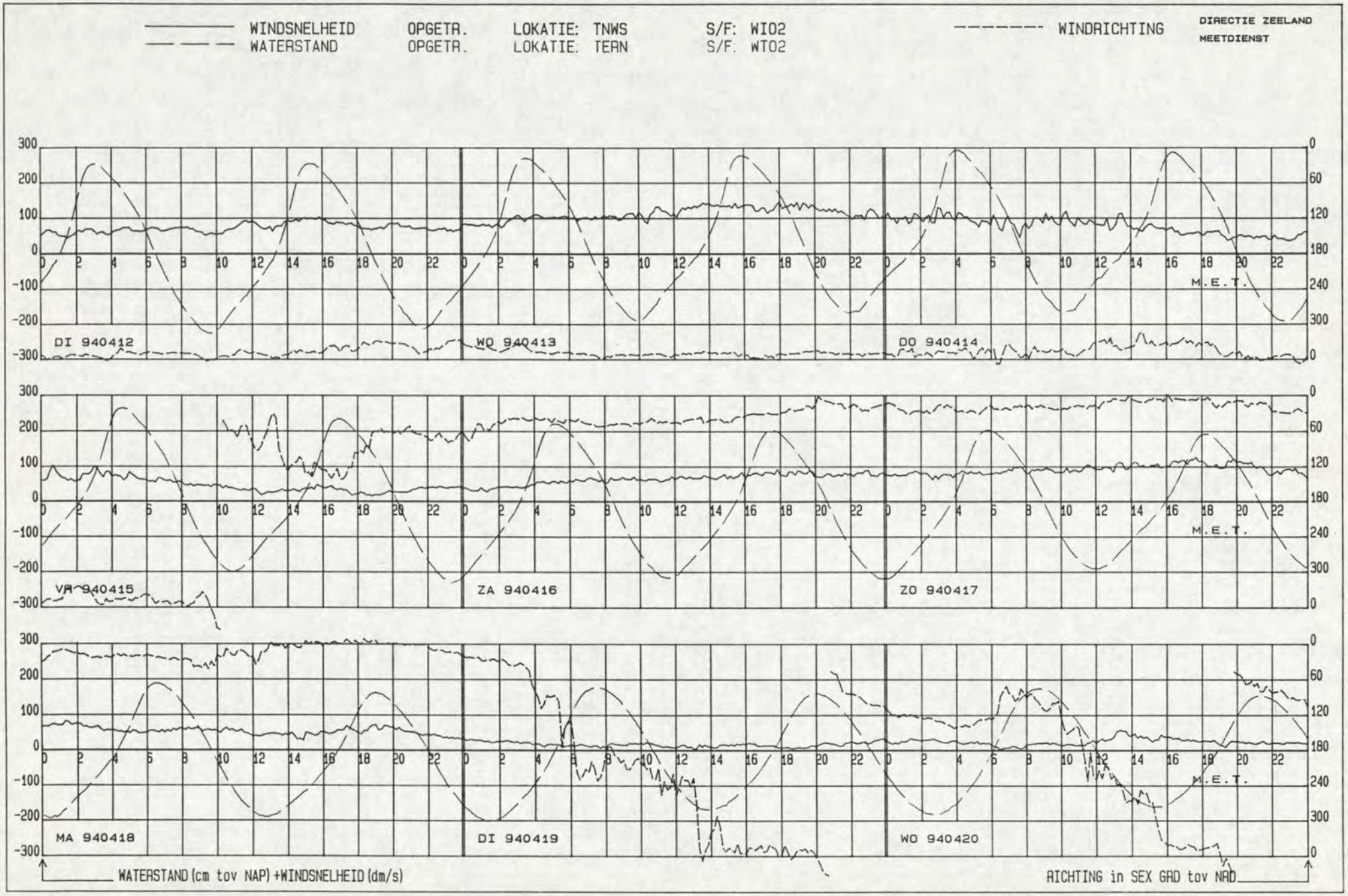
WINDSNELHEID OPGETR. LOKATIE: TNWS S/F: WI02
WATERSTAND OPGETR. LOKATIE: TERN S/F: WT02
WINDRICHTING
DIRECTIE ZEELAND
MEETDIENST
DI 940412
WO 940413
DO 940414
VR 940415
ZA 940416
ZO 940417
MA 940418
DI 940419
WO 940420
M.E.T.
WATERSTAND (cm tov NAP) +WINDSNELHEID (dm/s)
RICHTING in SEX GRD tov NAD

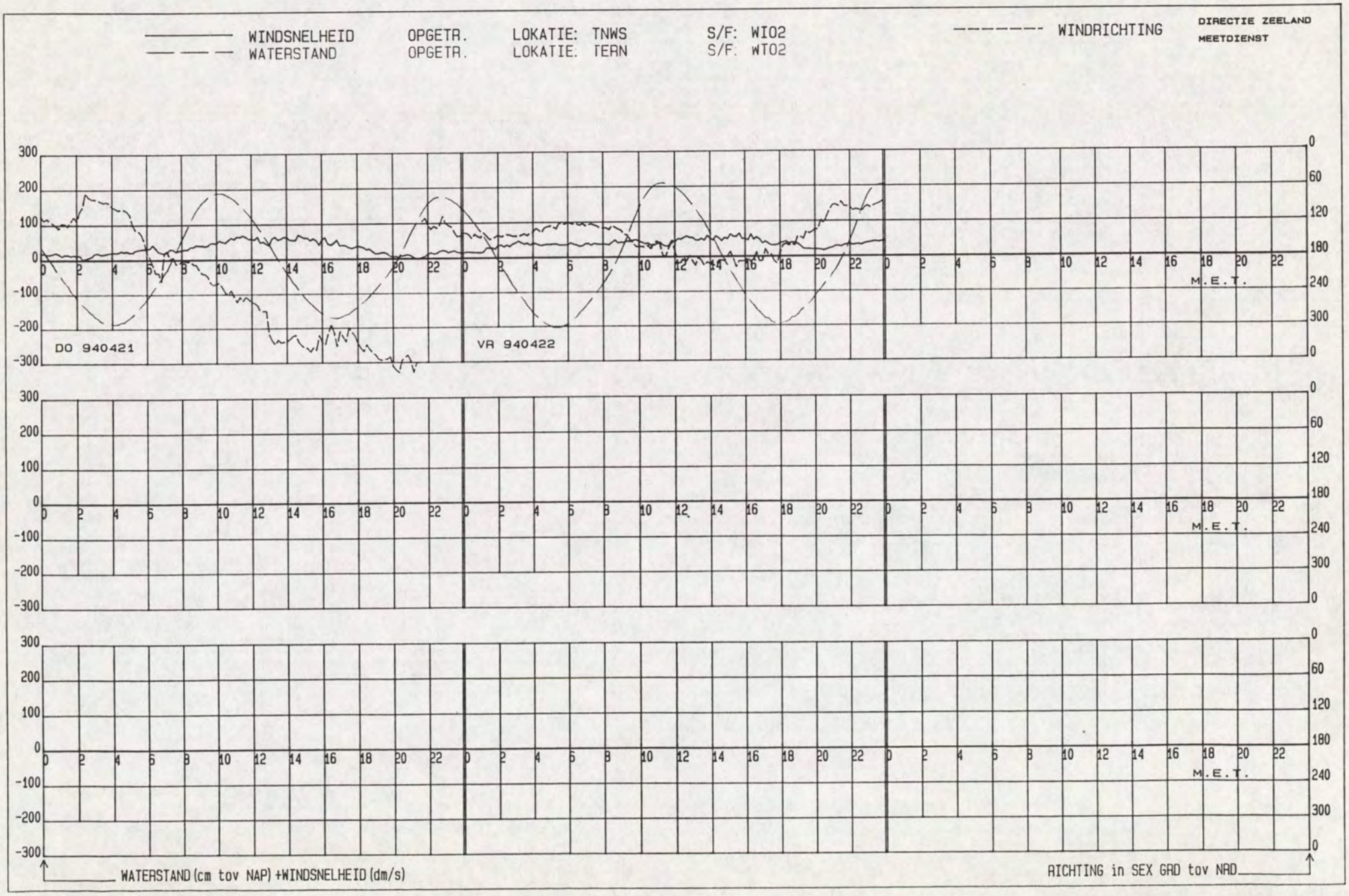
WINDSNELHEID OPGETR. LOKATIE: TNWS S/F: WI02
WATERSTAND OPGETR. LOKATIE: TERN S/F: WT02
WINDRICHTING
DIRECTIE ZEELAND
MEETDIENST
DO 940421
VR 940422
M.E.T.
WATERSTAND (cm tov NAP) +WINDSNELHEID (dm/s)
RICHTING in SEX GRD tov NRD

5. Resultaten OSM 103, meetpunt 1 (b + 4.80 m)

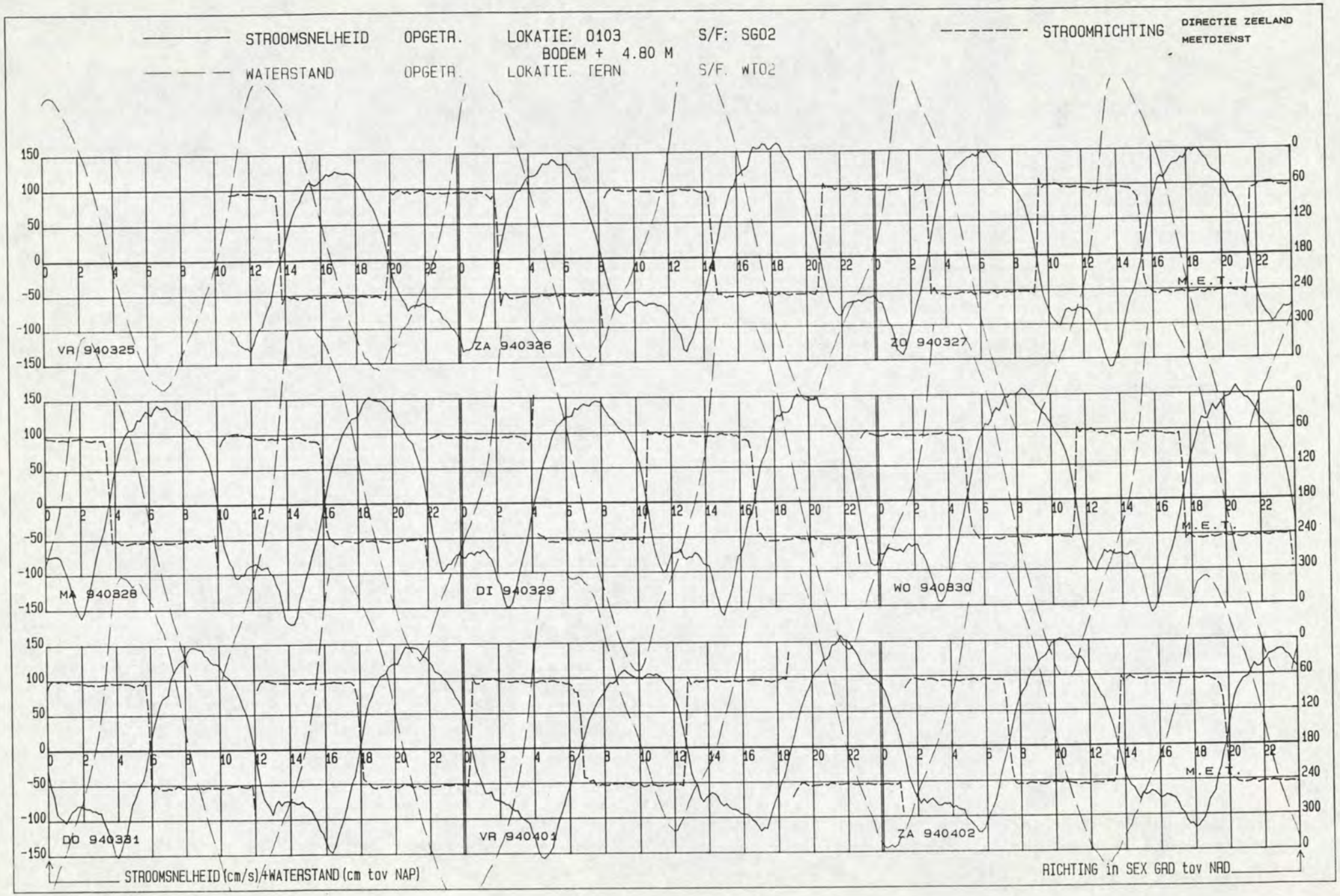
STROOMSNELHEID OPGETR. LOKATIE: 0103 S/F: SG02
BODEM + 4.80 M
WATERSTAND OPGETR. LOKATIE. TERN S/F. WT02
STROOMRICHTING
DIRECTIE ZEELAND
MEETDIENST
VR 940325
ZA 940326
ZO 940327
MA 940328
DI 940329
WO 940330
DO 940331
VR 940401
ZA 940402
M.E.T.
STROOMSNELHEID (cm/s)+WATERSTAND (cm tov NAP)
RICHTING in SEX GRD tov NAD

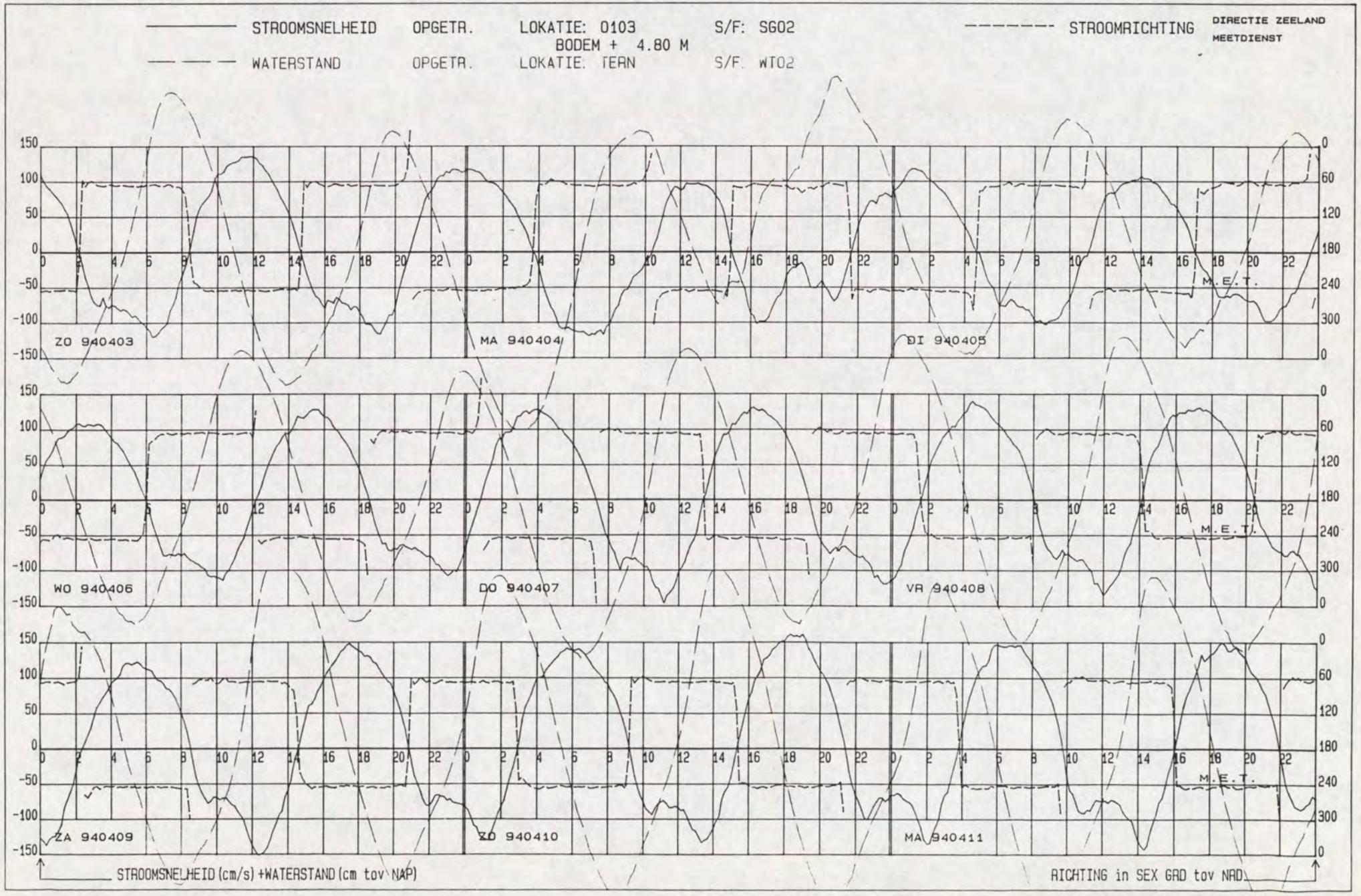
STROOMSNELHEID OPGETR. LOKATIE: 0103 S/F: SG02
BODEM + 4.80 M
WATERSTAND OPGETR. LOKATIE: TERN S/F: WT02
STROOMRICHTING
DIRECTIE ZEELAND
MEETDIENST
ZO 940403
MA 940404
DI 940405
WO 940406
DO 940407
VR 940408
ZA 940409
ZO 940410
MA 940411
M.E.T.
STROOMSNELHEID (cm/s) +WATERSTAND (cm tov NAP)
RICHTING in SEX GRD tov NAD

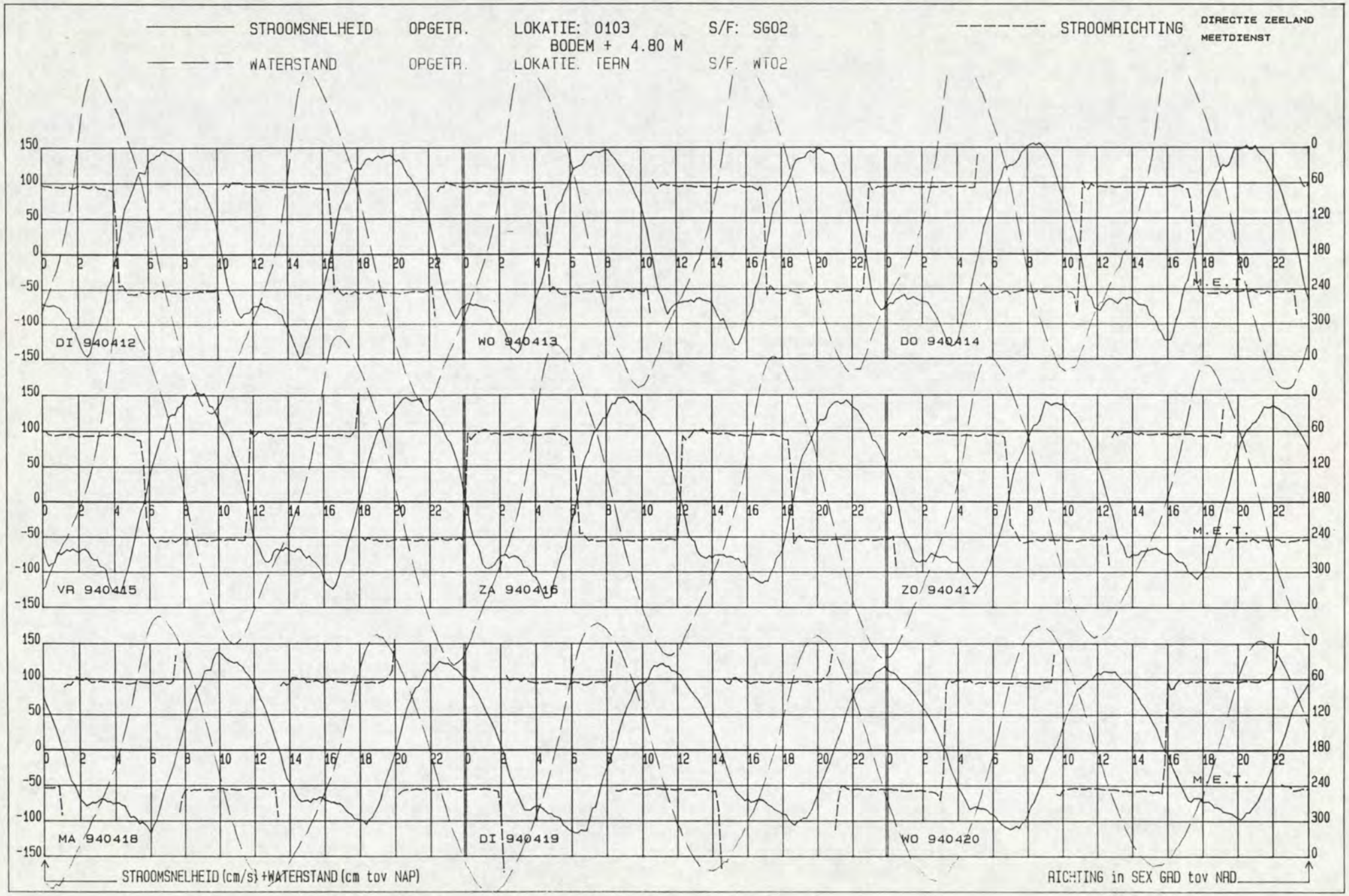
STROOMSNELHEID OPGETR. LOKATIE: 0103 S/F: SG02
BODEM + 4.80 M
WATERSTAND OPGETR. LOKATIE. TERN S/F. WT02
STROOMRICHTING
DIRECTIE ZEELAND
MEETDIENST
DI 940412
WO 940413
DO 940414
VR 940415
ZA 940416
ZO 940417
MA 940418
DI 940419
WO 940420
M.E.T.
STROOMSNELHEID (cm/s) +WATERSTAND (cm tov NAP)
RICHTING in SEX GRD tov NAD

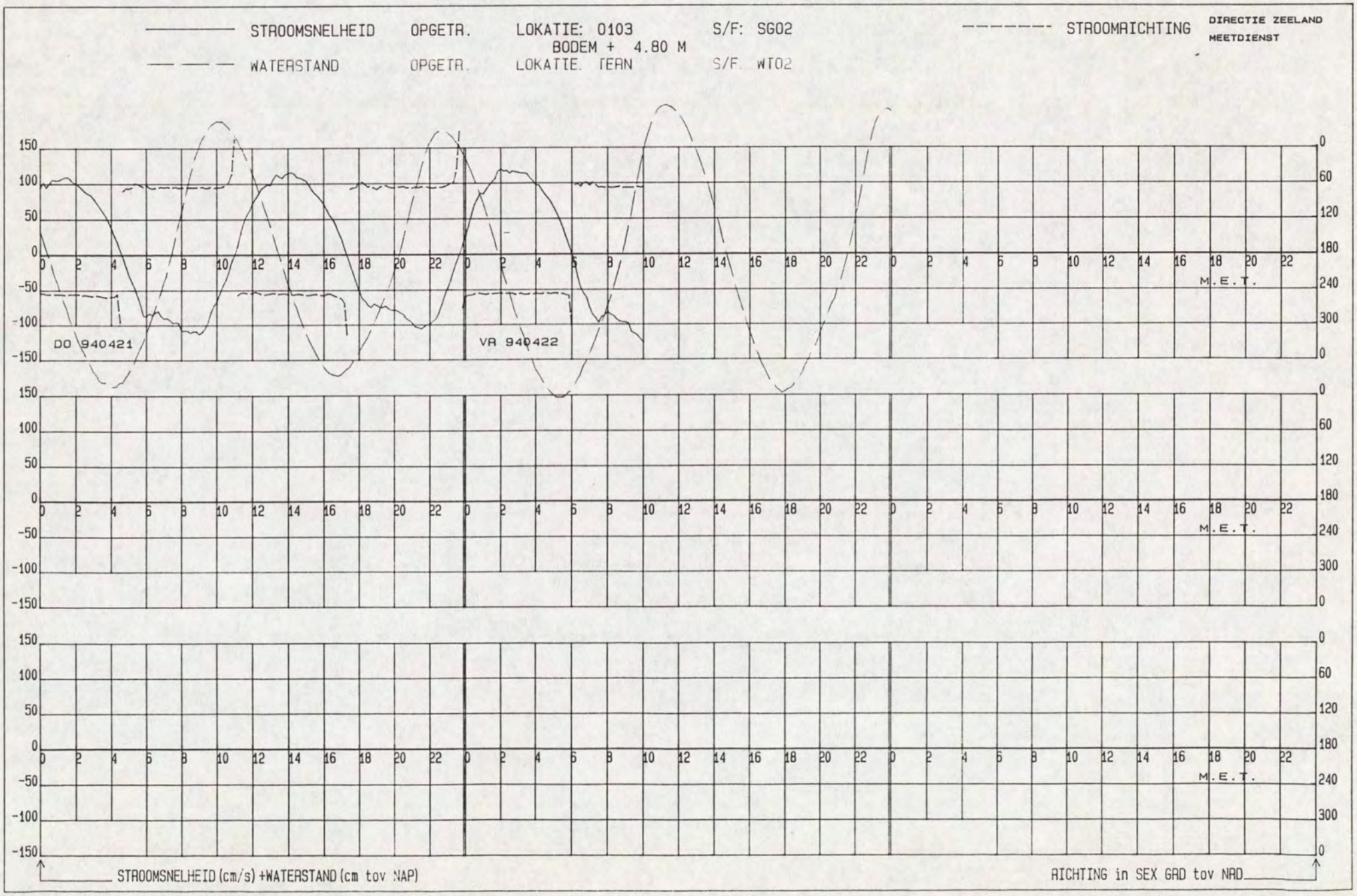
STROOMSNELHEID OPGETR. LOKATIE: 0103 S/F: SG02
BODEM + 4.80 M
WATERSTAND OPGETR. LOKATIE. TERN S/F. WT02
STROOMRICHTING
DIRECTIE ZEELAND
MEETDIENST
DO 940421
VR 940422
M.E.T.
STROOMSNELHEID (cm/s) +WATERSTAND (cm tov NAP)
RICHTING in SEX GRD tov NRD

LOKATIE: -2103 MEETPUNT: 1 X= 50367.00 Y= 377232.00

Kortsluitgeulen Westersch PERIODE: 940325 T/M 940422 SOORT/FASE: SG02 GETIJSTATION : 130

R.W.S DIRECTIE ZEELAND
AFDELING AXM
MEETDIENST

_____ GEMIDDELDE RICHTING + EN - ST. AFW.

_____ GEMIDDELDE SNELHEID + EN - ST. AFW.

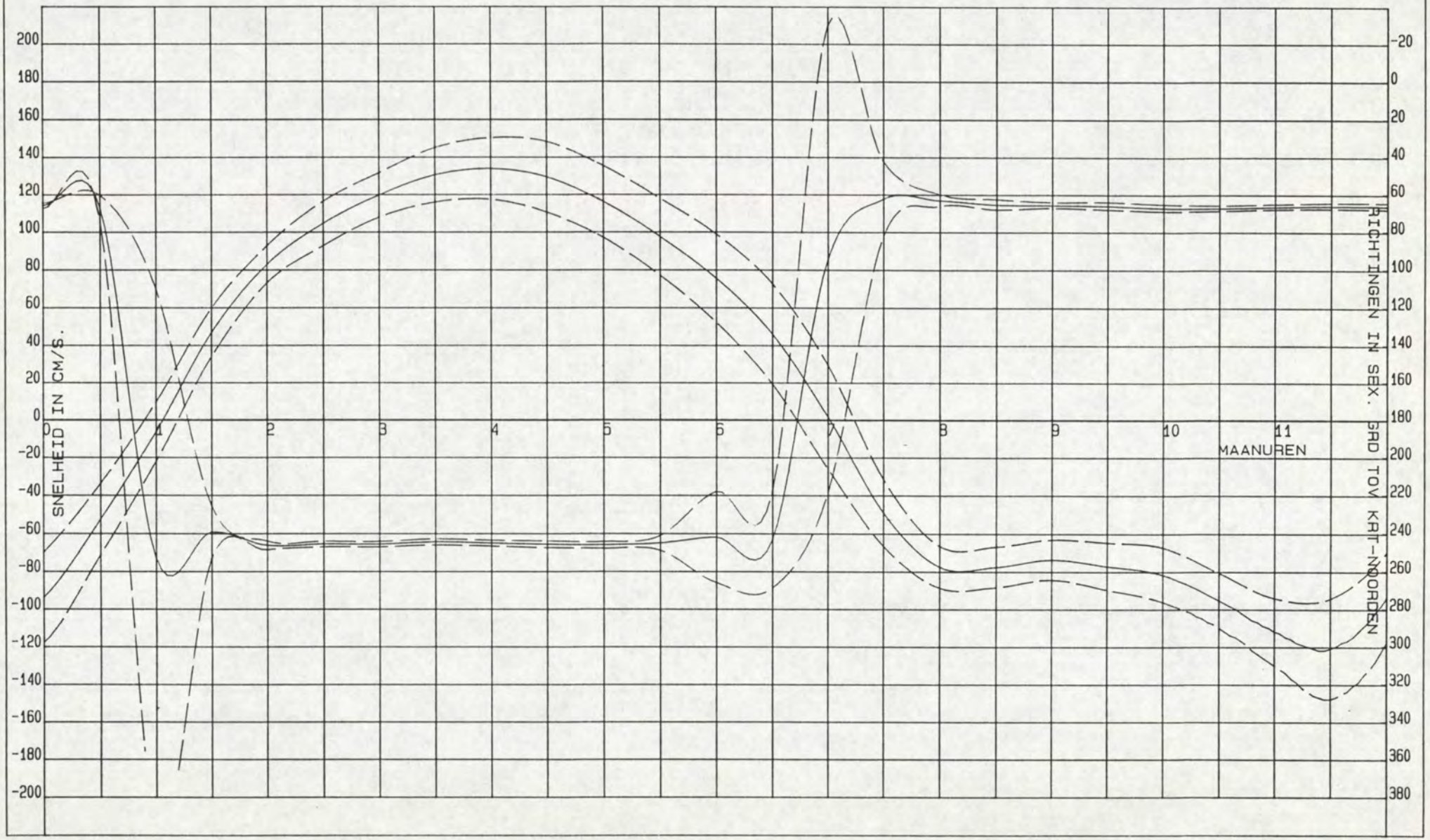

Kortsluitgeulen Westersche

DIR. ZEELAND
MEETDIENST (AXM)

LOKATIE : -2103

PERIODE: 940325 T/M 940422

X = 50367.00
Y = 377232.00

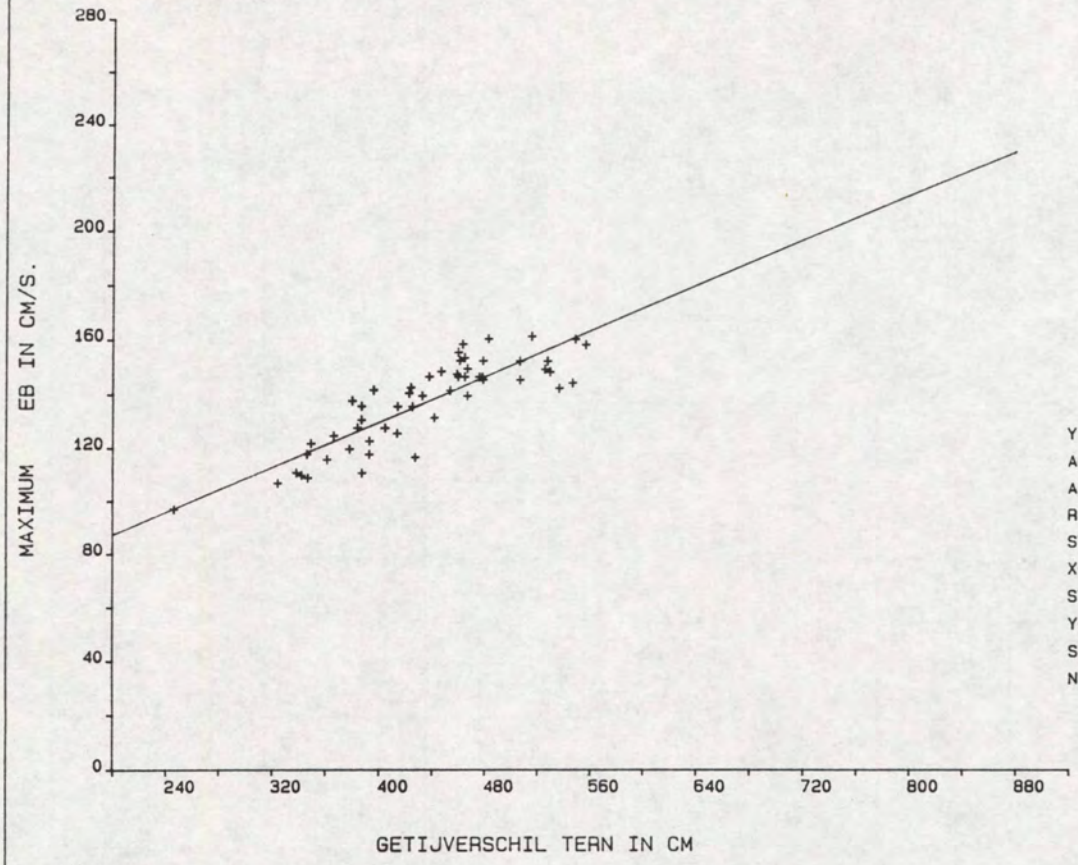

Y = A0 + A1 * X

A0	=	44.9097
A1	=	.2127
R	=	.8640
SYX	=	8.2306
X-GEM	=	435.4815
STAFW X	=	66.3834
Y-GEM	=	137.5555
STAFW Y	=	16.3463
N	=	54.

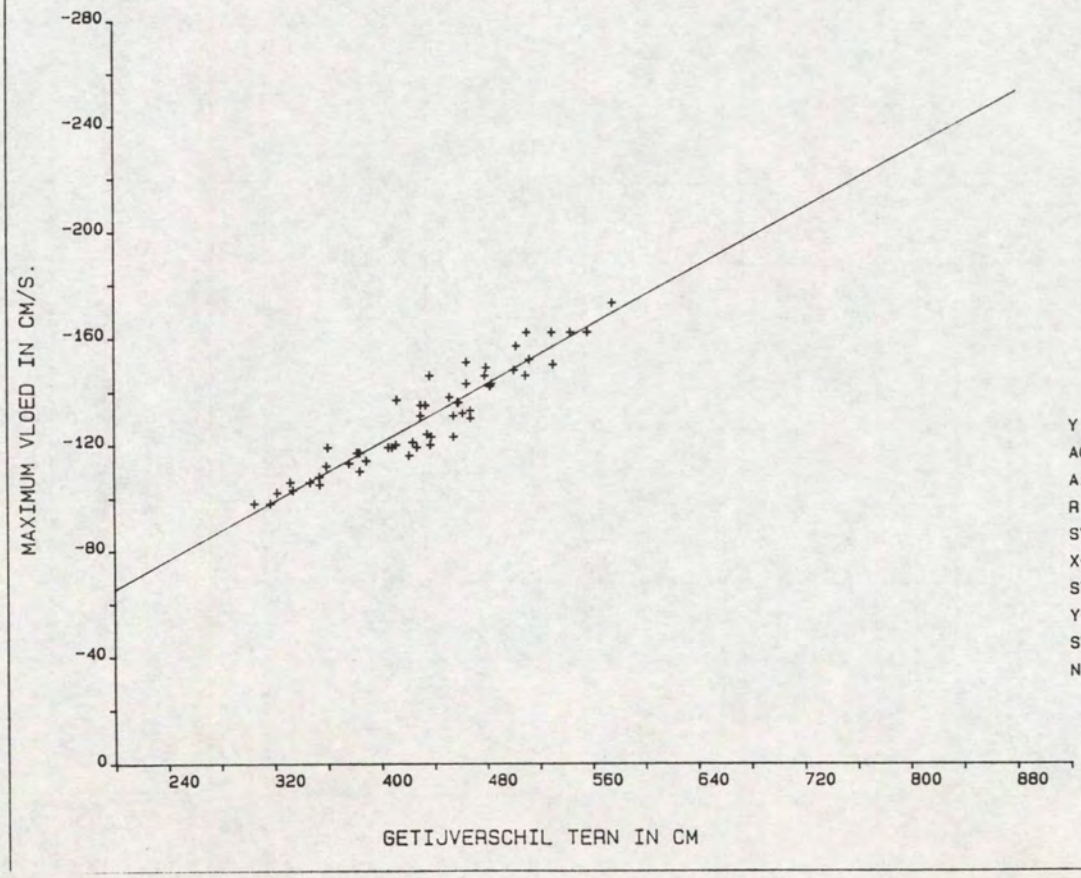

Y = A0 + A1 * X

A0	=	-10.5570
A1	=	-.2750
R	=	-.9437
SYX	=	6.2732
X-GEM	=	435.0566
STAFW X	=	65.0928
Y-GEM	=	-130.1887
STAFW Y	=	18.9665
N	=	53.

Kortsluitgeulen Westersch
LOKATIE: -2103 SOORT/FASE: SG02
MEETPUNT: 1
GETIJSTATION : 130
PERIODE: 940325 T/M 940422
X= 50367.00
Y= 377232.00

REGRESSIE-FAKTOREN:

MAANUUR	GETIJFASE	A0	A1	X-GEM	Y-GEM	STAFW-X	STAFW-Y	R-GEM	STAFW-R	N
0.0	VLOED	39.9531	-.3078	435.1296	-93.9630	64.4776	23.9984	66.2222	1.6094	54
0.5	VLOED	53.7105	-.2441	435.1296	-52.5000	64.4776	18.6535	66.2778	6.2629	54
1.0	VLOED	73.9607	-.1834	436.6111	-6.1296	64.9874	15.7553	252.5556	143.0709	54
1.5	EB	66.2048	-.0442	435.4815	46.9444	66.3828	12.9446	239.3889	13.9899	54
2.0	EB	66.9945	.0368	435.4815	83.0000	66.3828	9.8383	246.3889	2.2191	54
2.5	EB	58.6807	.1056	435.4815	104.6852	66.3828	11.8255	245.6482	1.3598	54
3.0	EB	67.5005	.1201	435.4815	119.8148	66.3828	11.9244	245.6852	1.2701	54
3.5	EB	57.1558	.1685	435.4815	130.5555	66.3828	14.5560	244.5185	1.4762	54
4.0	EB	41.0741	.2133	435.4815	133.9815	66.3828	16.4391	245.1667	1.4109	54
4.5	EB	17.6016	.2570	435.4815	129.5370	66.3828	18.8896	245.7592	1.6368	54
5.0	EB	2.9214	.2603	435.4815	116.2778	66.3828	19.1749	246.1296	1.6368	54
5.5	EB	-24.0594	.2791	435.4815	97.5000	66.3828	20.4411	245.1111	3.6742	54
6.0	EB	-60.9697	.3122	436.8889	75.4074	63.0097	23.3250	242.0000	23.8343	54
6.5	EB	-102.4990	.3394	436.8889	45.7963	63.0097	26.6489	243.8704	25.1509	54
7.0	VLOED	-125.2153	.2916	434.9445	1.6111	64.0139	27.7784	95.0556	124.4351	54
7.5	VLOED	-76.7067	.0633	434.6667	-49.2037	64.5390	17.5030	62.3889	20.3121	54
8.0	VLOED	-48.1486	-.0681	434.6667	-77.7407	64.5390	11.0576	63.0741	3.0829	54
8.5	VLOED	-43.2439	-.0794	434.6667	-77.7593	64.5390	10.7158	65.3333	2.6209	54
9.0	VLOED	-55.3254	-.0427	434.6667	-73.8704	64.5390	10.5991	65.6296	1.3917	54
9.5	VLOED	-72.2591	-.0116	434.6667	-77.3148	64.5390	12.4701	66.0185	1.8579	54
10.0	VLOED	-90.9812	.0210	434.6667	-81.8704	64.5390	14.4510	67.1296	1.7383	54
10.5	VLOED	-107.6886	.0283	434.7455	-95.4000	63.9412	14.5547	67.2364	1.3192	55
11.0	VLOED	-47.2841	-.1484	435.1296	-111.8519	64.4776	17.6586	66.5000	1.2552	54
11.5	VLOED	37.1228	-.3634	435.1296	-121.0000	64.4776	26.5266	66.0370	1.4138	54

Kortsluitgeulen Westersche

DIR. ZEELAND
MEETDIENST (AXM)

LOKATIE : -2103

HW-kentering

PERIODE: 940325 T/M 940422

X = 50367.00
Y = 377232.00

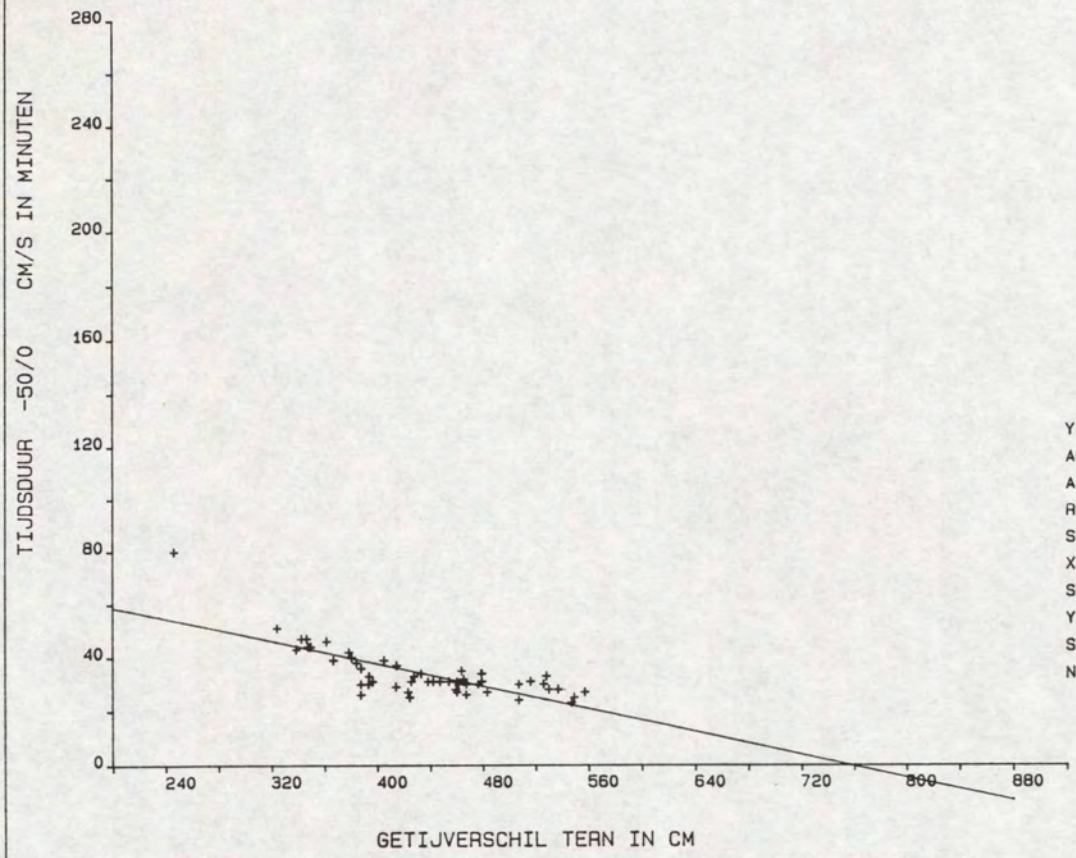

Y = A0 + A1 * X

A0	=	79.8159
A1	=	-.1054
R	=	-.7684
SYX	=	5.8292
X-GEM	=	435.4815
STAFW X	=	66.3831
Y-GEM	=	33.9074
STAFW Y	=	9.1079
N	=	54.

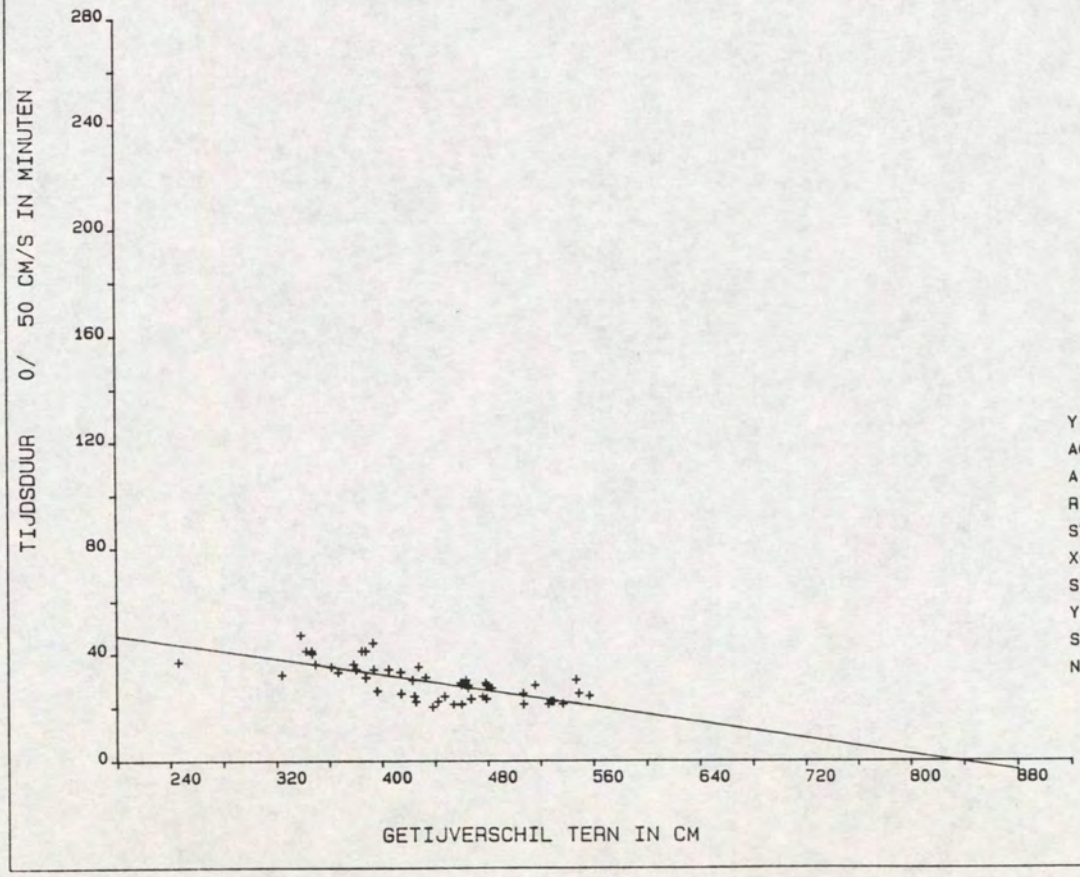

Y = A0 + A1 * X

A0	=	61.6250
A1	=	-.0739
R	=	-.7182
SYX	=	4.7550
X-GEM	=	435.4815
STAFW X	=	66.3834
Y-GEM	=	29.4259
STAFW Y	=	6.8339
N	=	54.

Kortsluitgeulen Westersche

DIR. ZEELAND
MEETDIENST (AXM)

LOKATIE : -2103

LW-kentering

PERIODE: 940325 T/M 940422

X = 50367.00
Y = 377232.00

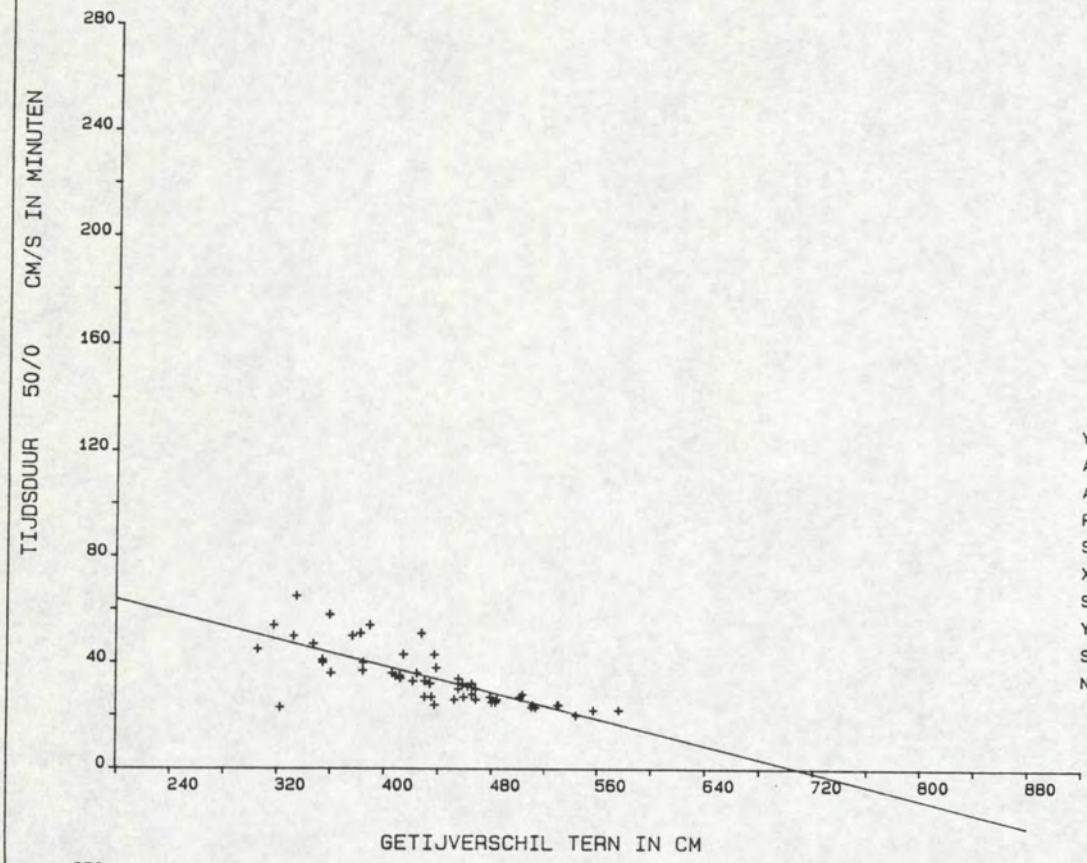

Y = A0 + A1 * X

A0	=	88.8604
A1	=	-.1254
R	=	-.7606
SYX	=	6.9117
X-GEM	=	434.6667
STAFW X	=	64.5396
Y-GEM	=	34.3333
STAFW Y	=	10.6452
N	=	54.

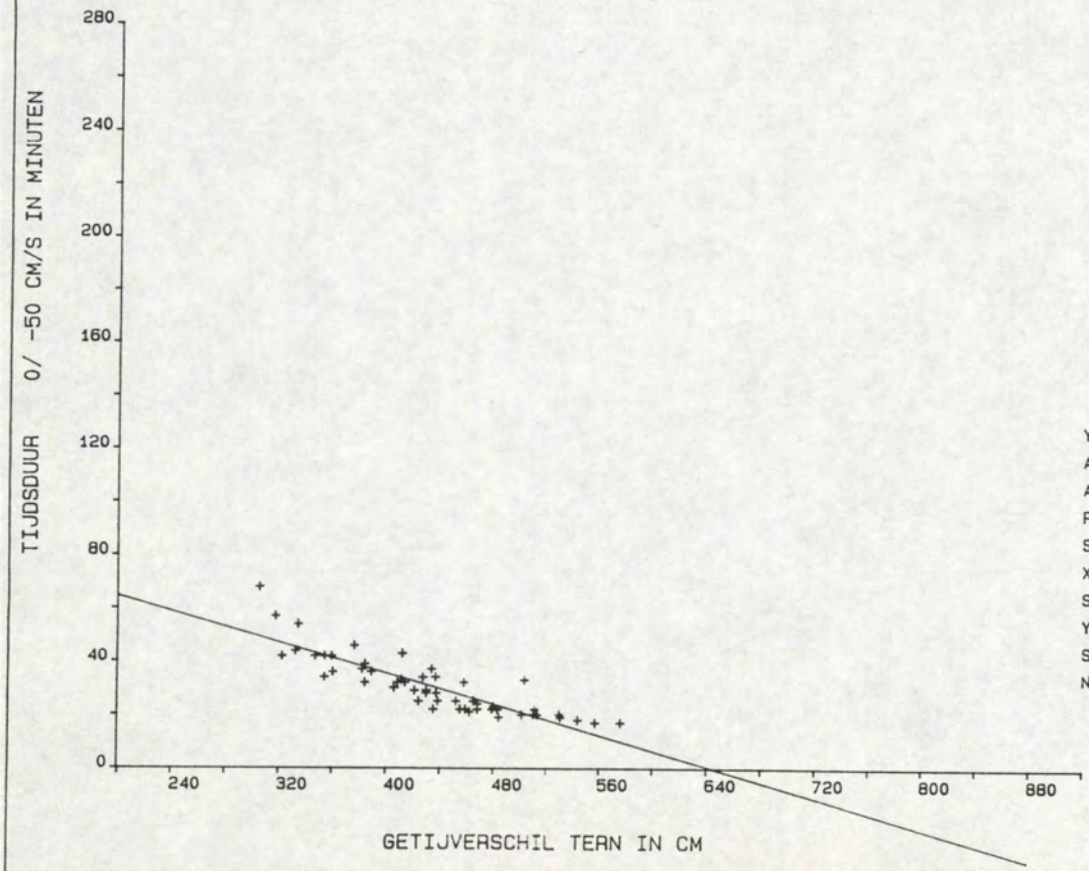

Y = A0 + A1 * X

A0	=	93.6703
A1	=	-.1455
R	=	-.8676
SYX	=	5.3805
X-GEM	=	434.6667
STAFW X	=	64.5396
Y-GEM	=	30.4444
STAFW Y	=	10.8204
N	=	54.

6. Resultaten OSM 123, meetpunt 1 (b + 4.80 m)

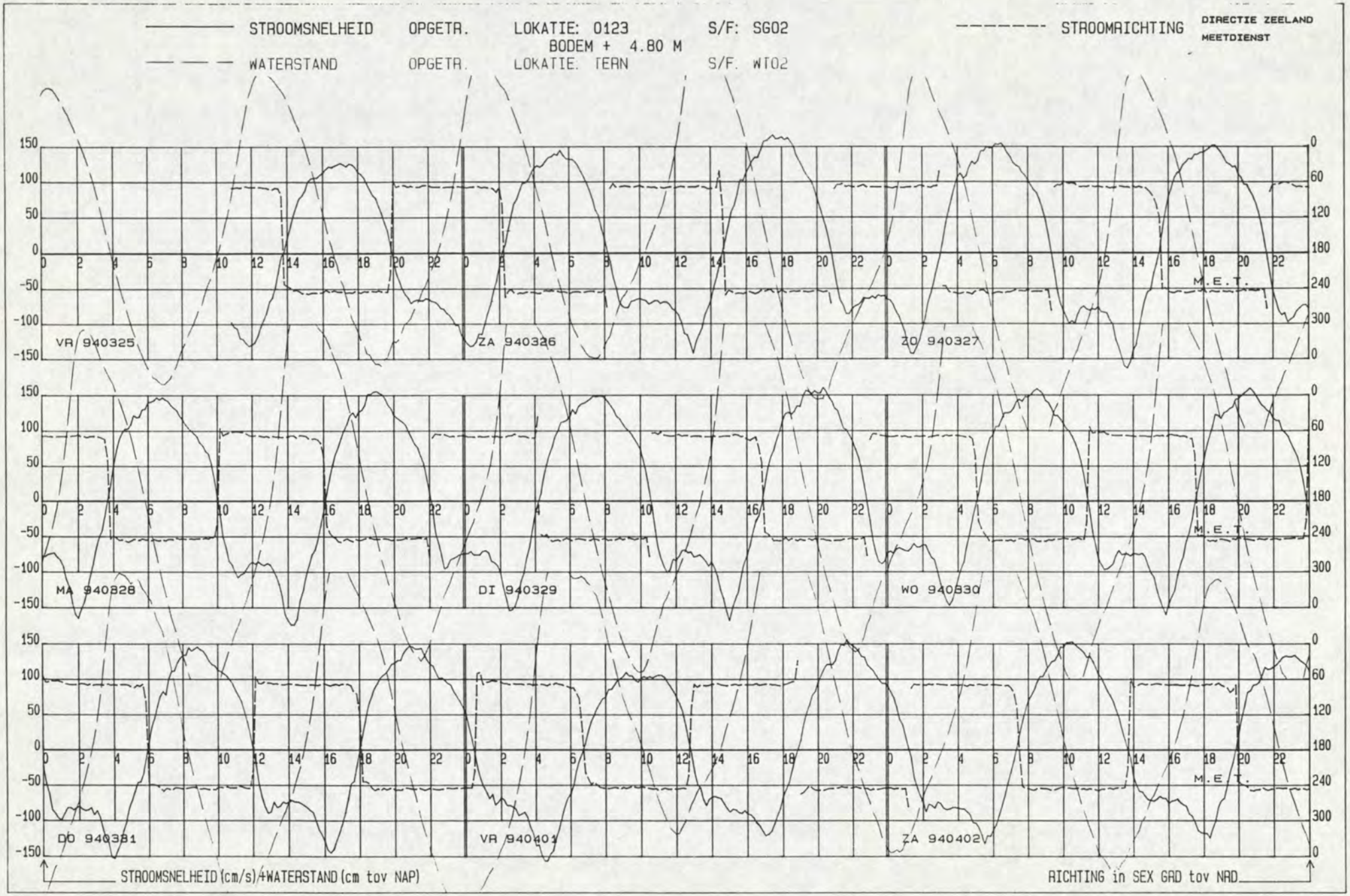
STROOMSNELHEID OPGETR. LOKATIE: 0123 S/F: SG02
BODEM + 4.80 M
WATERSTAND OPGETR. LOKATIE: TERN S/F: WT02
STROOMRICHTING
DIRECTIE ZEELAND
MEETDIENST
VR 940325
ZA 940326
ZO 940327
MA 940328
DI 940329
WO 940330
DO 940331
VR 940401
ZA 940402
M.E.T.
STROOMSNELHEID (cm/s)/WATERSTAND (cm tov NAP)
RICHTING in SEX GRD tov NRD

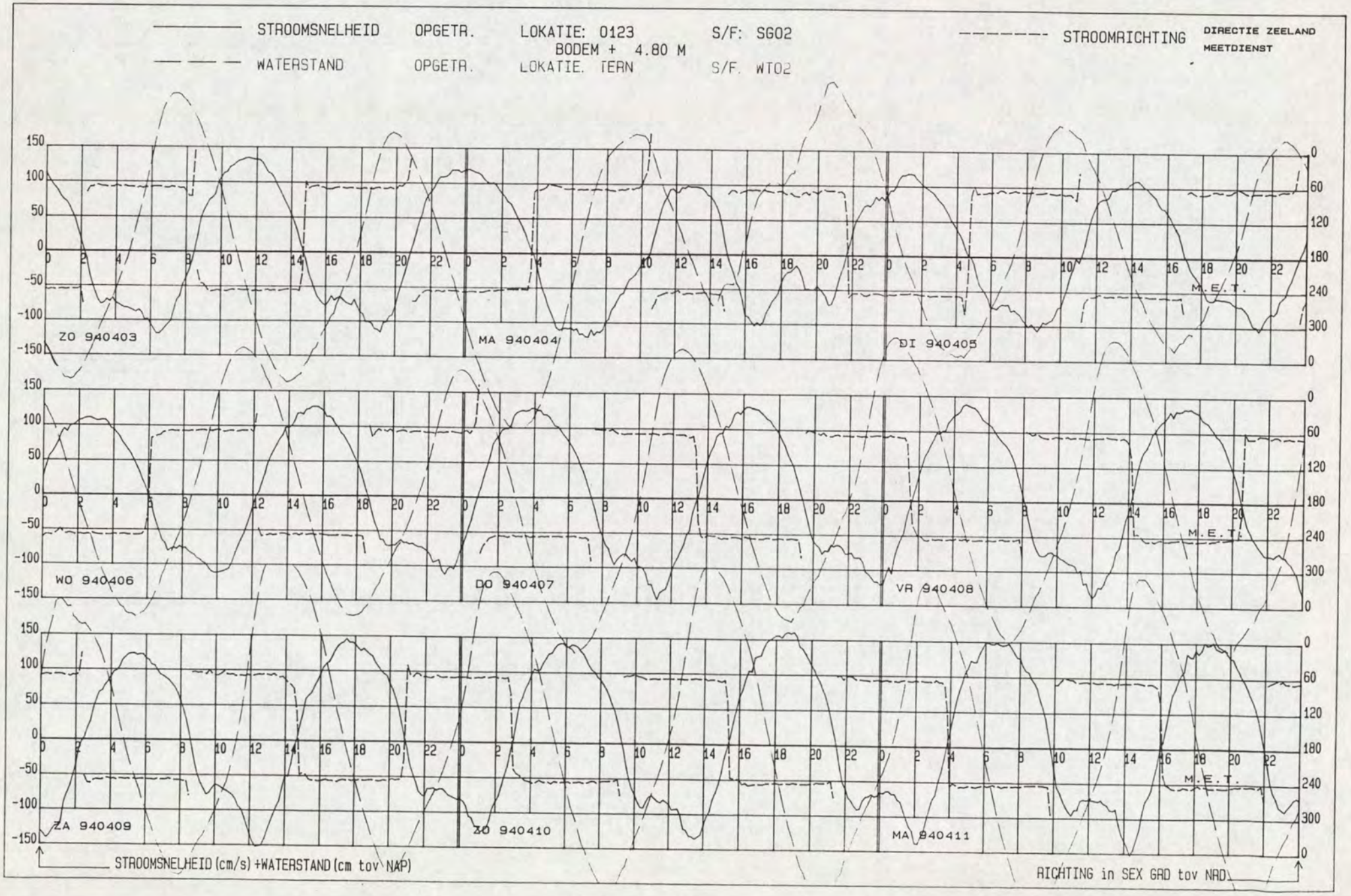
STROOMSNELHEID OPGETR. LOKATIE: 0123 S/F: SG02
BODEM + 4.80 M
WATERSTAND OPGETR. LOKATIE. TERN S/F. WT02
STROOMRICHTING
DIRECTIE ZEELAND
MEETDIENST
ZO 940403
MA 940404
DI 940405
WO 940406
DO 940407
VR 940408
ZA 940409
ZO 940410
MA 940411
M.E.T.
STROOMSNELHEID (cm/s) +WATERSTAND (cm tov NAP)
RICHTING in SEX GRD tov NAD

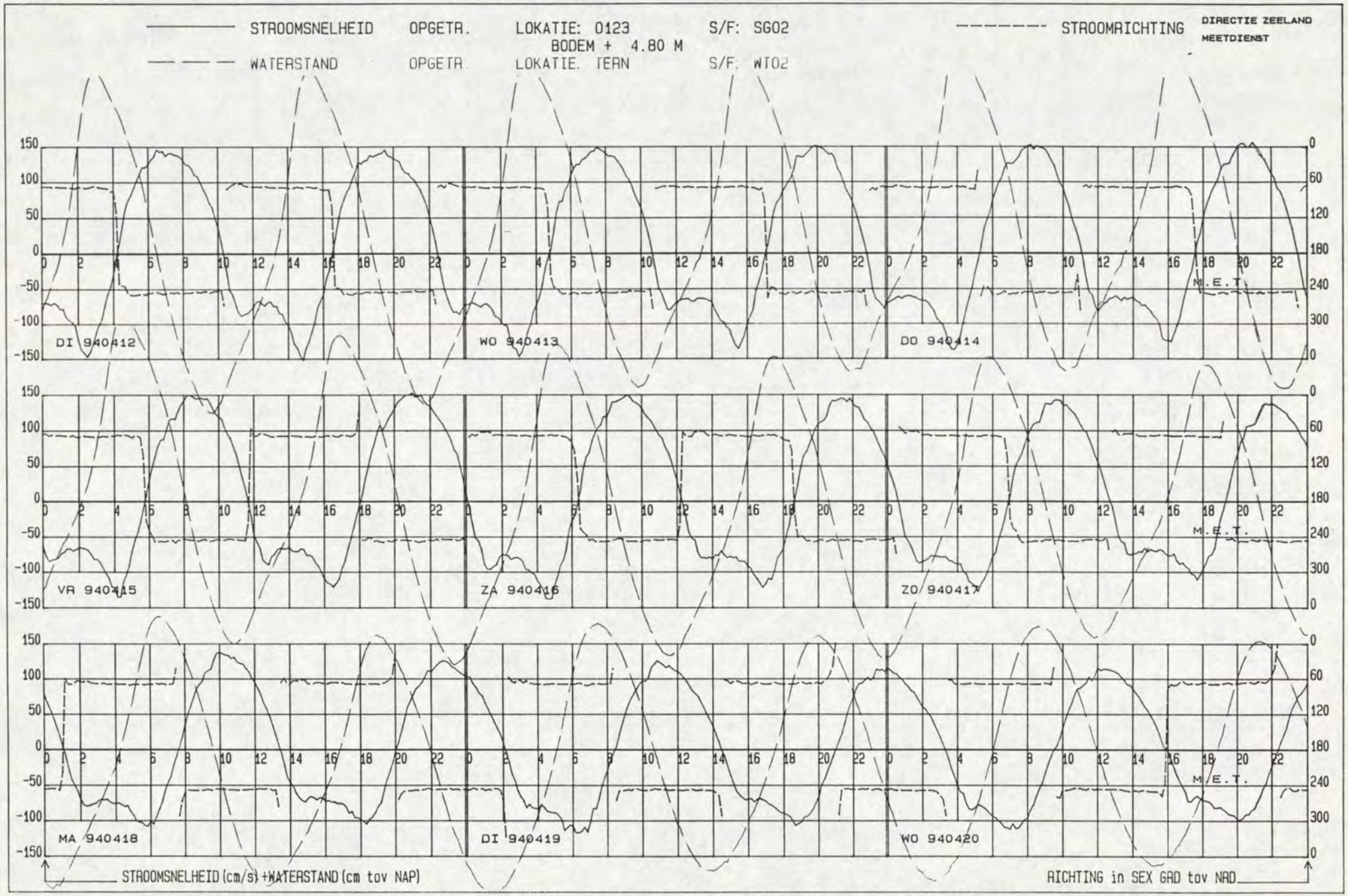
STROOMSNELHEID OPGETR. LOKATIE: 0123 S/F: SG02
BODEM + 4.80 M
STROOMRICHTING
DIRECTIE ZEELAND
MEETDIENST
WATERSTAND OPGETR. LOKATIE: TERN S/F: WT02
DI 940412
WO 940413
DO 940414
VR 940415
ZA 940416
ZO 940417
MA 940418
DI 940419
WO 940420
M.E.T.
STROOMSNELHEID (cm/s) +WATERSTAND (cm tov NAP)
RICHTING in SEX GRD tov NAD

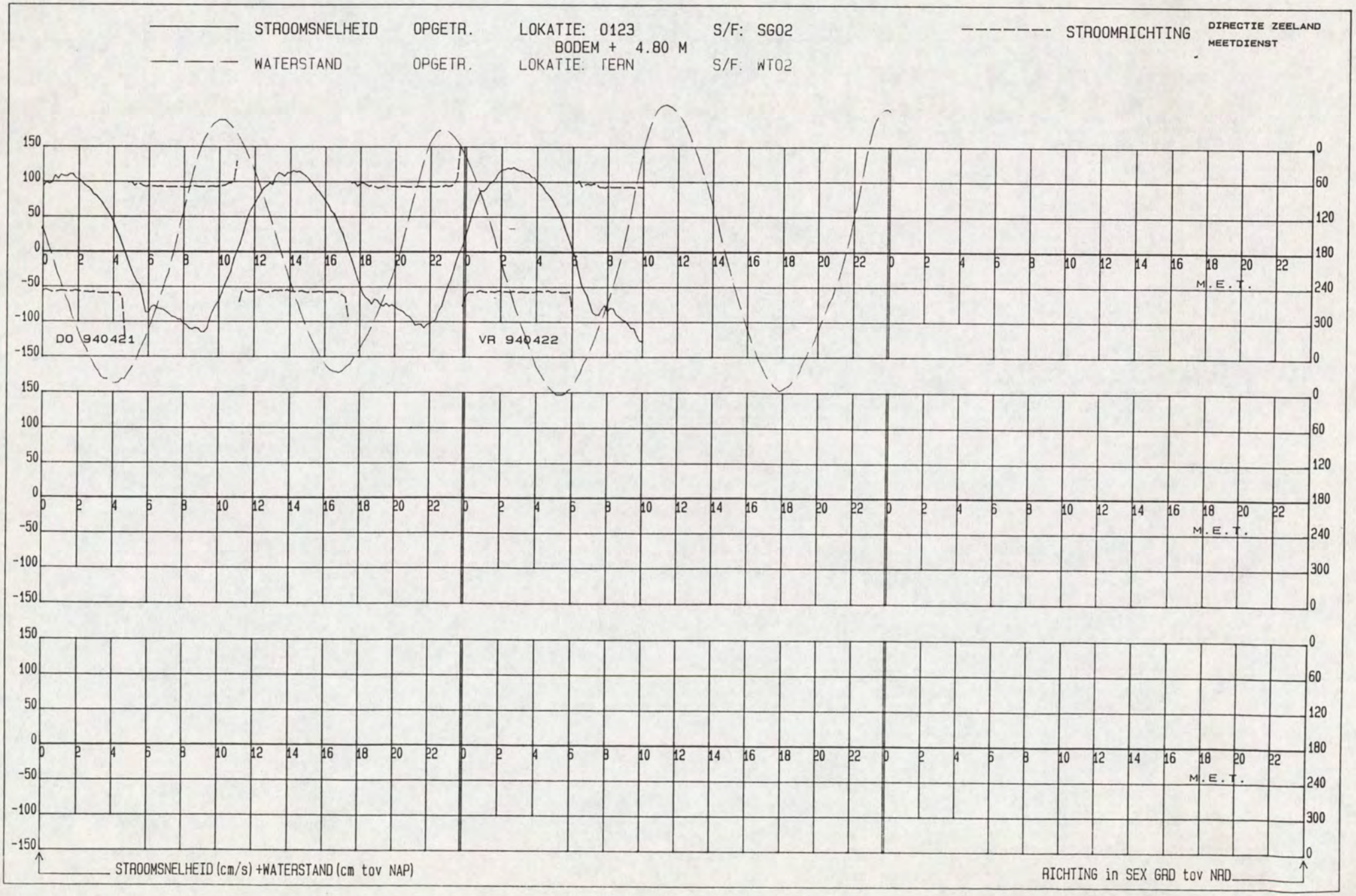
STROOMSNELHEID OPGETR. LOKATIE: 0123 BODEM + 4.80 M S/F: SG02
WATERSTAND OPGETR. LOKATIE: TERN S/F: WT02
STROOMRICHTING
DIRECTIE ZEELAND
MEETDIENST
DO 940421
VR 940422
M.E.T.
STROOMSNELHEID (cm/s) +WATERSTAND (cm tov NAP)
RICHTING in SEX GRD tov NAD

LOKATIE: -2123 MEETPUNT: 1 X= 50341.00 Y= 377214.00

Kortsluitgeulen Westersch PERIODE: 940325 T/M 940422 SOORT/FASE: SG02 GETIJSTATION : 130

R.W.S DIRECTIE ZEELAND
AFDELING AXM
MEETDIENST

_____ GEMIDDELDE RICHTING + EN - ST. AFW.

_____ GEMIDDELDE SNELHEID + EN - ST. AFW.

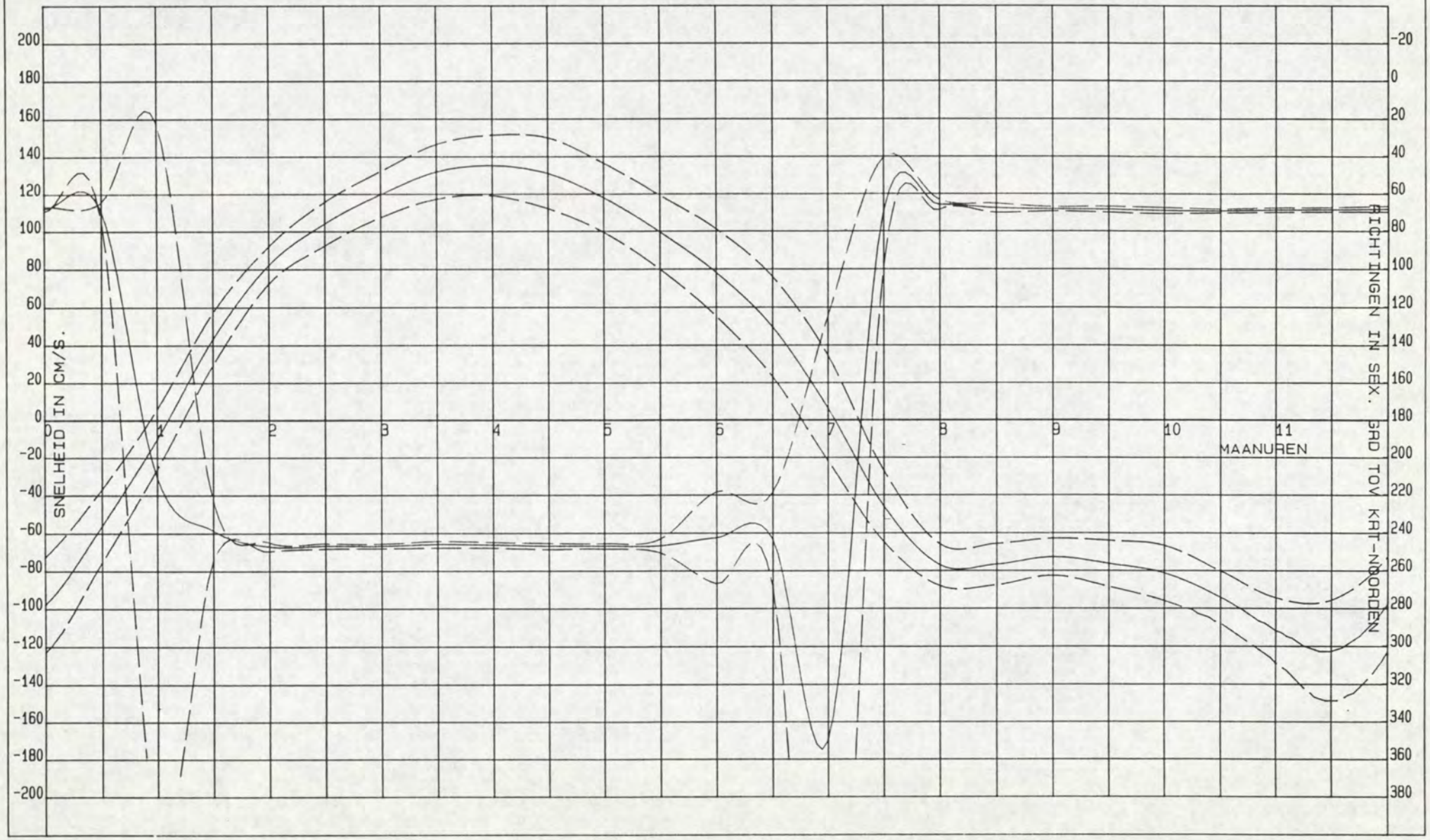

DIR. ZEELAND
MEETDIENST (AXM)

Kortsluitgeulen Westersche

LOKATIE : -2123

PERIODE: 940325 T/M 940422

X = 50341.00
Y = 377214.00

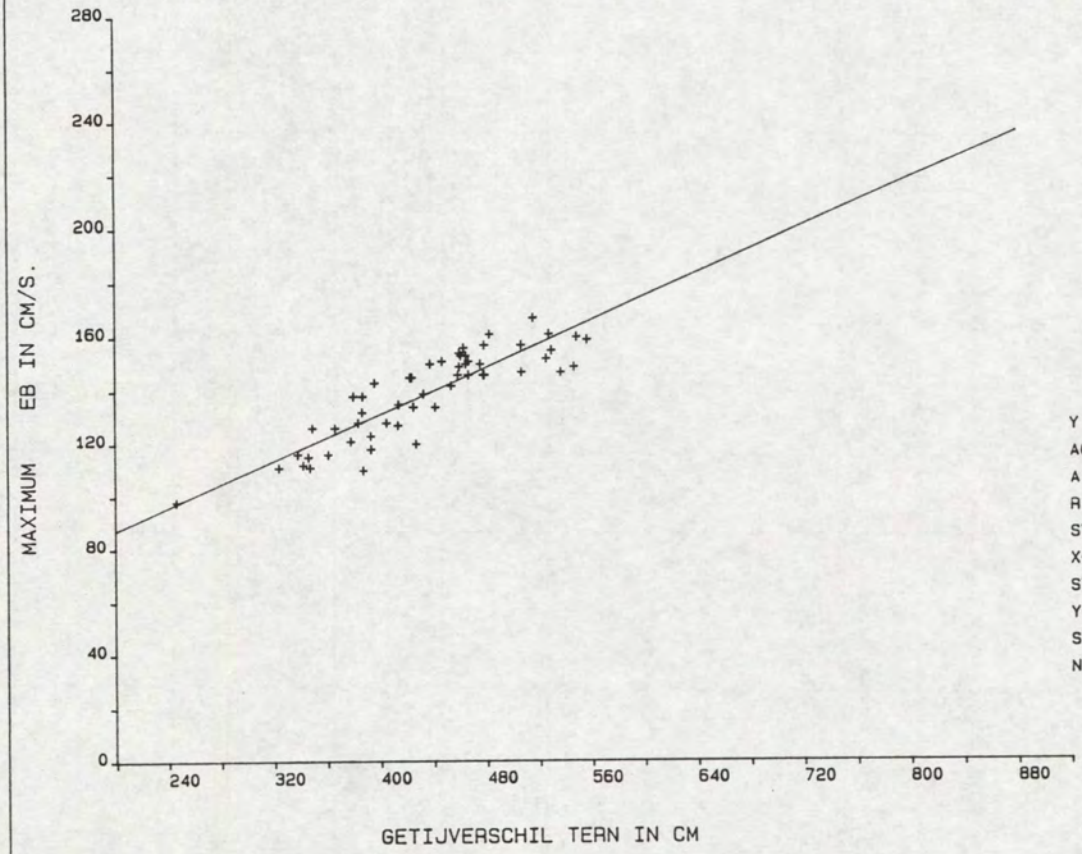

Y = A0 + A1 * X

A0	=	43.4609
A1	=	.2193
R	=	.8795
SYX	=	7.8757
X-GEM	=	435.4815
STAFW X	=	66.3834
Y-GEM	=	138.9630
STAFW Y	=	16.5519
N	=	54.

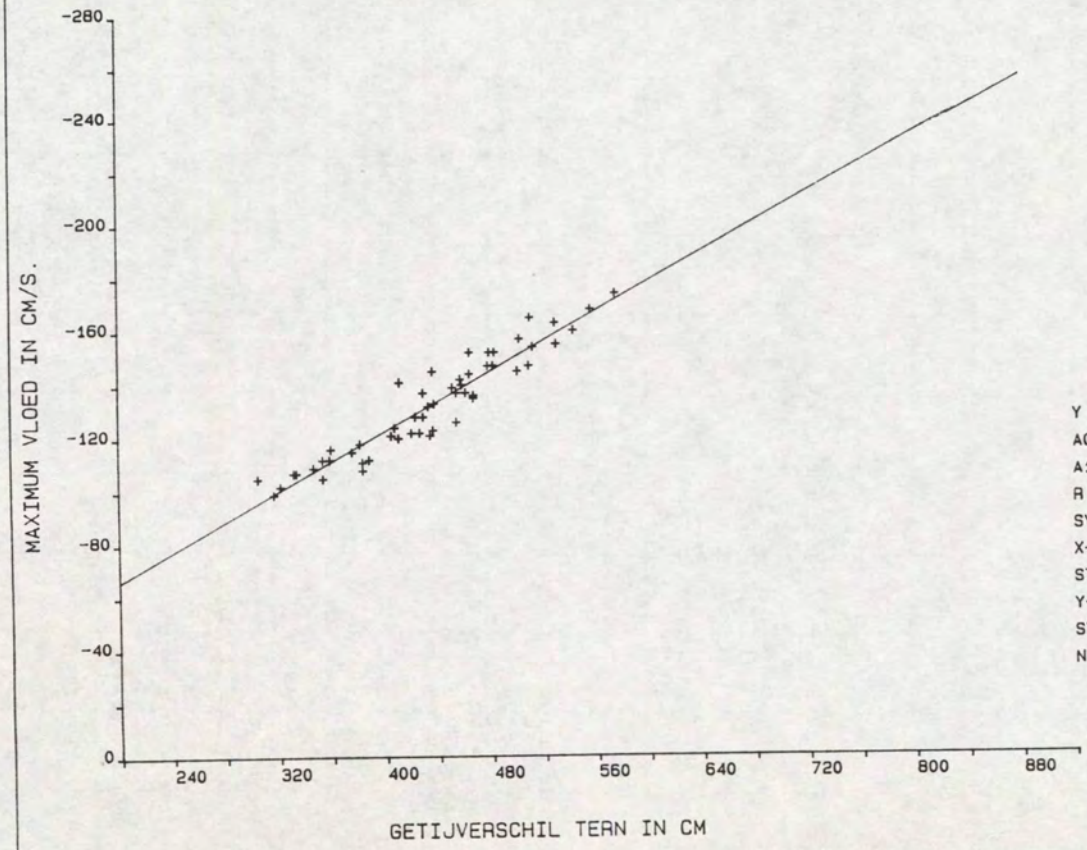

Y = A0 + A1 * X

A0	=	-10.1708
A1	=	-.2806
R	=	-.9490
SYX	=	6.0709
X-GEM	=	435.0566
STAFW X	=	65.0928
Y-GEM	=	-132.2453
STAFW Y	=	19.2474
N	=	53.

Kortsluitgeulen Westersch
LOKATIE: -2123 SOORT/FASE: SG02
MEETPUNT: 1
GETIJSTATION : 130
PERIODE: 940325 T/M 940422
X= 50341.00
Y= 377214.00

REGRESSIE-FAKTOREN:

MAANUUR	GETIJFASE	A0	A1	X-GEM	Y-GEM	STAFW-X	STAFW-Y	R-GEM	STAFW-R	N
0.0	VLOED	42.3432	-.3224	435.1296	-97.9630	64.4776	25.0358	68.2963	1.5373	54
0.5	VLOED	52.7220	-.2501	435.1296	-56.0926	64.4776	19.2268	69.0926	4.3579	54
1.0	VLOED	71.1362	-.1858	436.5555	-9.9630	65.6109	16.0294	210.5741	188.7190	54
1.5	EB	70.5203	-.0623	436.1296	43.3704	66.9742	13.9288	238.8333	16.1605	54
2.0	EB	64.2825	.0412	435.4815	82.2222	66.3828	9.8568	247.4074	2.3026	54
2.5	EB	57.2583	.1076	435.4815	104.1296	66.3828	11.6199	247.0370	1.3031	54
3.0	EB	67.6135	.1198	435.4815	119.7963	66.3828	12.3828	247.1296	1.0989	54
3.5	EB	56.0227	.1743	435.4815	131.9074	66.3828	14.6329	246.2408	1.6569	54
4.0	EB	43.0176	.2119	435.4815	135.2963	66.3828	16.1661	246.5741	1.3974	54
4.5	EB	16.6440	.2627	435.4815	131.0555	66.3828	18.9682	247.2037	1.4953	54
5.0	EB	7.4283	.2539	435.4815	117.9815	66.3828	18.5610	247.1667	1.2849	54
5.5	EB	-18.0933	.2699	435.4815	99.4630	66.3828	19.6878	247.0741	3.5395	54
6.0	EB	-55.3984	.3053	436.8889	77.9815	63.0097	22.9721	242.8518	24.1954	54
6.5	EB	-97.9939	.3373	436.8889	49.3704	63.0097	26.4135	243.2963	24.1971	54
7.0	EB	-127.1258	.3050	436.8889	6.1111	63.4939	28.1677	350.5926	225.1338	54
7.5	VLOED	-85.0875	.0893	435.3333	-46.2037	65.5416	18.8303	70.7593	29.9635	54
8.0	VLOED	-49.0959	-.0648	434.6667	-77.2593	64.5390	11.0747	66.0370	2.7607	54
8.5	VLOED	-41.7173	-.0809	434.6667	-76.8704	64.5390	10.9614	67.7963	2.4524	54
9.0	VLOED	-58.6752	-.0328	434.6667	-72.9444	64.5390	9.8333	68.3889	1.1561	54
9.5	VLOED	-74.0664	-.0055	434.6667	-76.4630	64.5390	12.2285	68.5741	1.5489	54
10.0	VLOED	-88.8645	.0169	434.6667	-81.5370	64.5390	14.6747	69.2222	1.5858	54
10.5	VLOED	-109.3606	.0345	434.7455	-94.3636	63.9412	13.9674	69.4364	1.0132	55
11.0	VLOED	-57.2718	-.1248	435.1296	-111.5741	64.4776	16.9634	69.0000	1.1655	54
11.5	VLOED	37.9850	-.3692	435.1296	-122.6667	64.4776	26.7779	68.7593	1.1806	54

Kortsluitgeulen Westersche

DIR. ZEELAND
MEETDIENST (AXM)

LOKATIE : -2123

HW-kentering

PERIODE: 940325 T/M 940422

X = 50341.00
Y = 377214.00

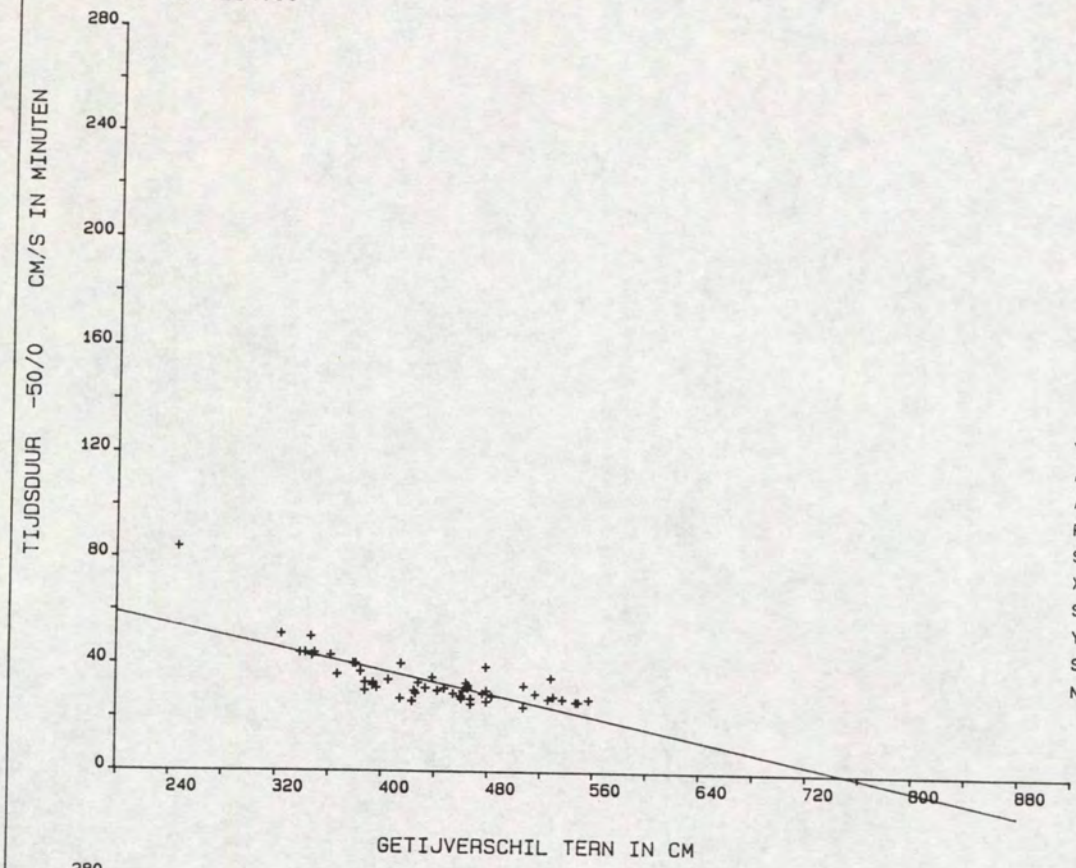

Y = A0 + A1 * X

A0	=	80.5621
A1	=	-.1077
R	=	-.7549
SYX	=	6.2128
X-GEM	=	435.4815
STAFW X	=	66.3831
Y-GEM	=	33.6481
STAFW Y	=	9.4732
N	=	54.

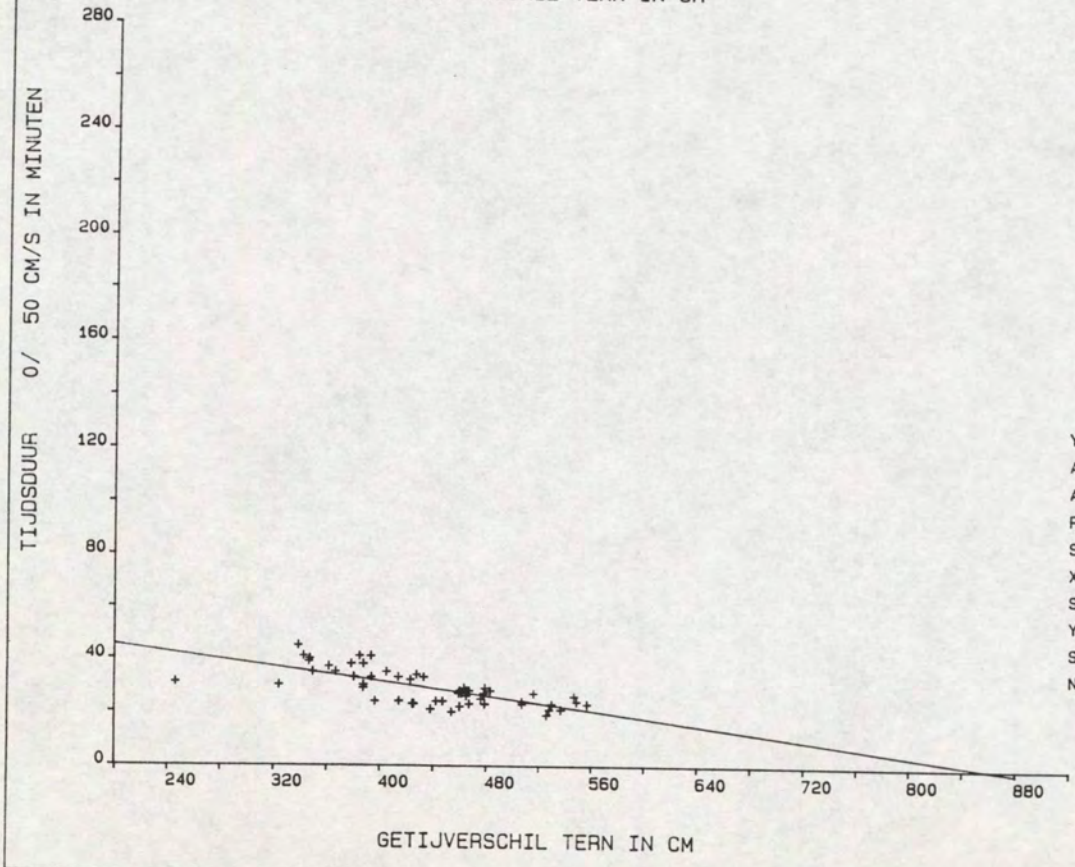

Y = A0 + A1 * X

A0	=	59.0089
A1	=	-.0689
R	=	-.7056
SYX	=	4.5914
X-GEM	=	435.4815
STAFW X	=	66.3834
Y-GEM	=	29.0185
STAFW Y	=	6.4793
N	=	54.

DIR. ZEELAND
MEETDIENST (AXM)

Kortsluitgeulen Westersche

LOKATIE : -2123 **LW-kentering**

PERIODE: 940325 T/M 940422

X = 50341.00
Y = 377214.00

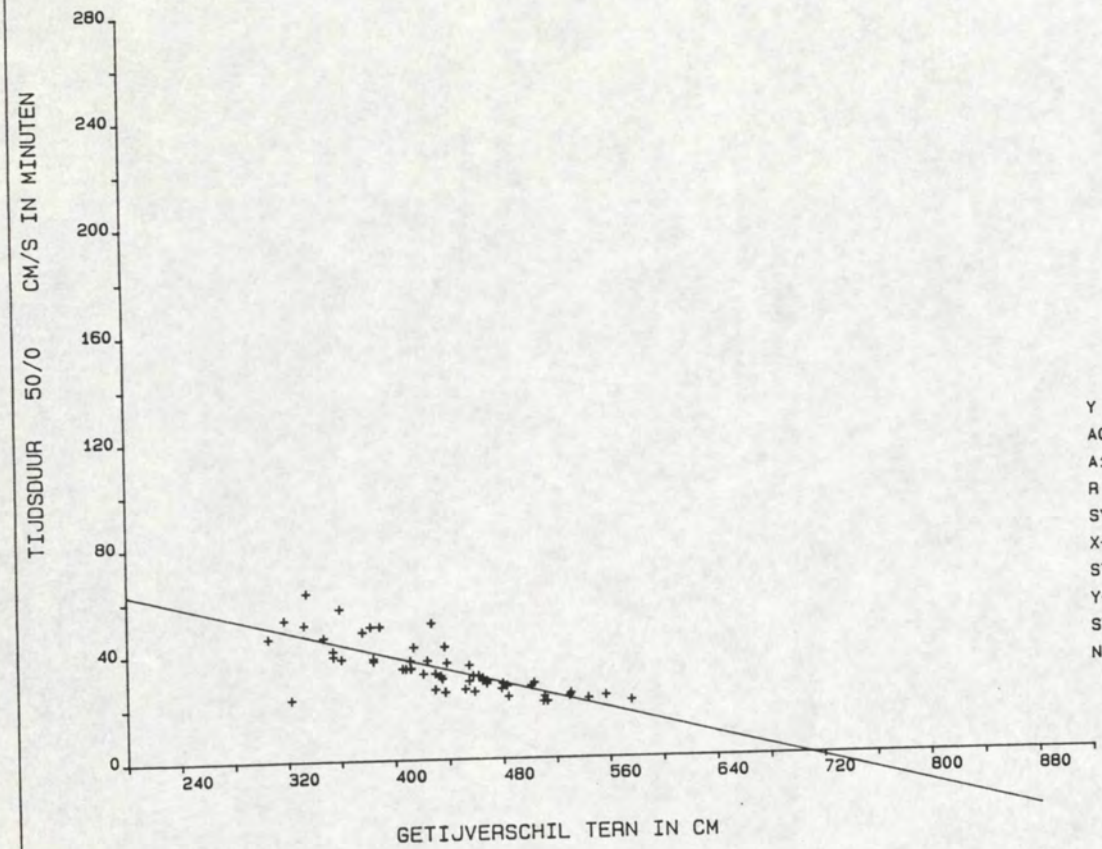

Y = A0 + A1 * X

A0	=	87.6996
A1	=	-.1237
R	=	-.7745
SYX	=	6.5191
X-GEM	=	434.6667
STAFW X	=	64.5396
Y-GEM	=	33.9444
STAFW Y	=	10.3056
N	=	54.

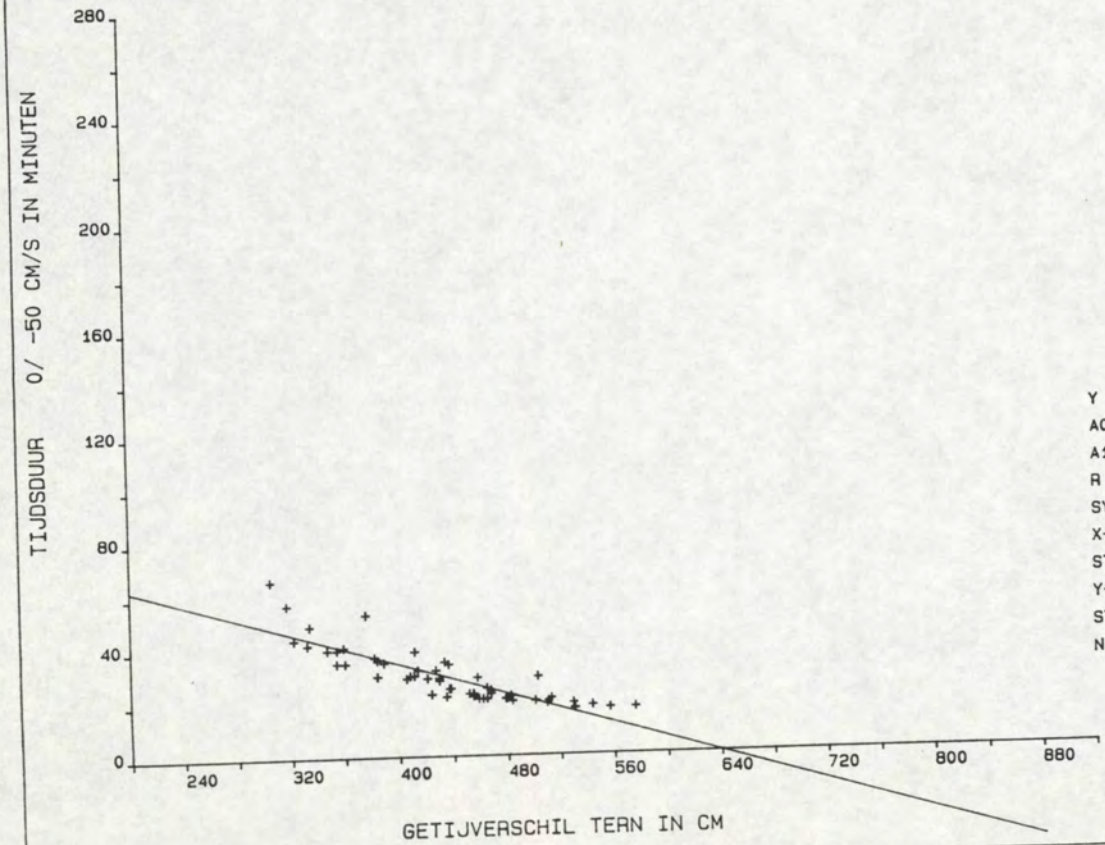

Y = A0 + A1 * X

A0	=	92.1355
A1	=	-.1440
R	=	-.8706
SYX	=	5.2534
X-GEM	=	434.6667
STAFW X	=	64.5396
Y-GEM	=	29.5370
STAFW Y	=	10.6766
N	=	54.

7. Resultaten OSM 104, meetpunt 2 (b + 3.60 m)

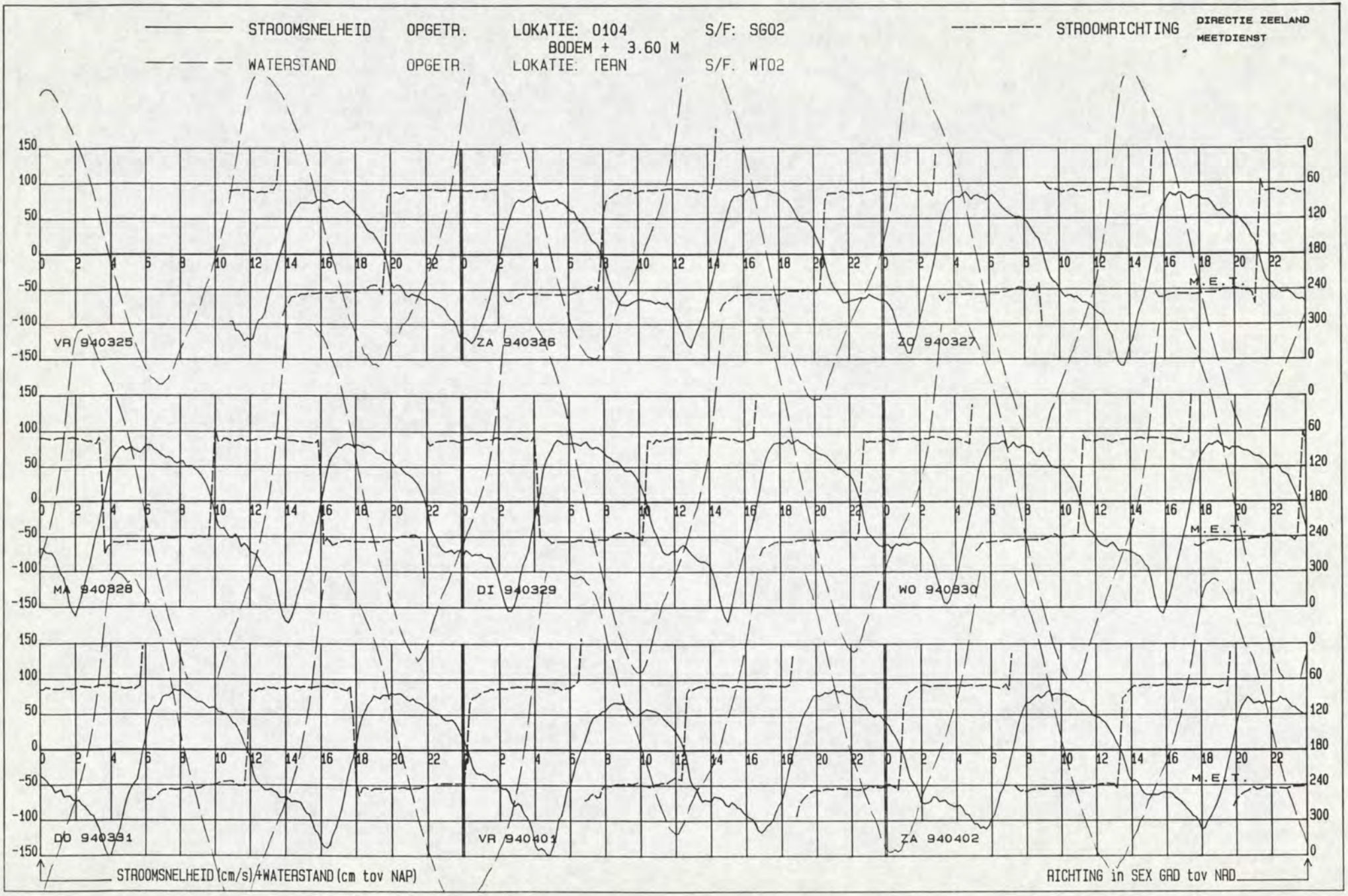
STROOMSNELHEID OPGETR. LOKATIE: 0104 S/F: SG02
BODEM + 3.60 M
STROOMRICHTING
DIRECTIE ZEELAND
MEETDIENST
WATERSTAND OPGETR. LOKATIE: TERN S/F. WT02
VR 940325
ZA 940326
ZO 940327
MA 940328
DI 940329
WO 940330
DO 940331
VR 940401
ZA 940402
M.E.T.
STROOMSNELHEID (cm/s)+WATERSTAND (cm tov NAP)
RICHTING in SEX GRD tov NAD

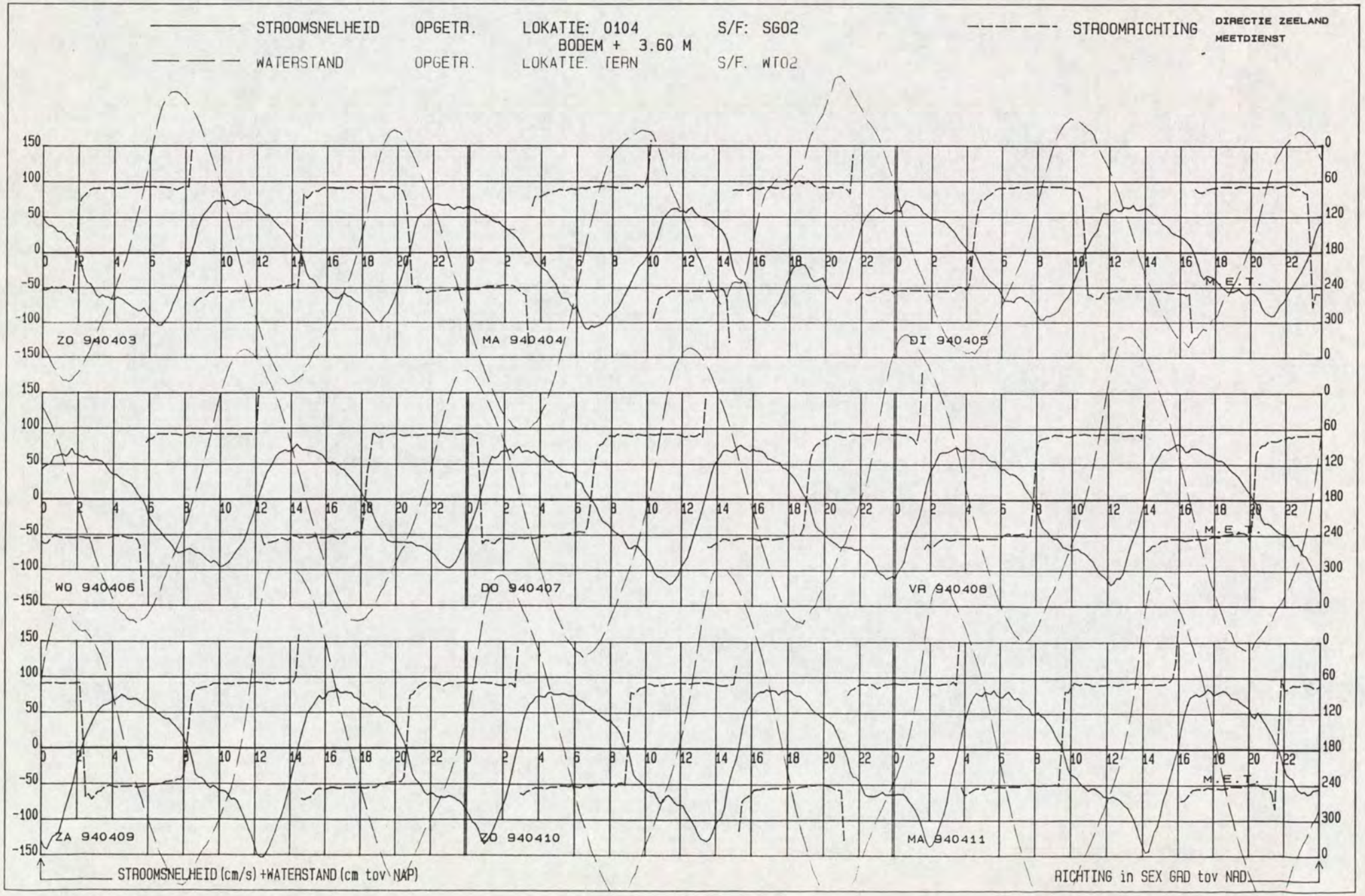
STROOMSNELHEID OPGETR. LOKATIE: 0104 S/F: SG02
BODEM + 3.60 M
WATERSTAND OPGETR. LOKATIE. TERN S/F. WT02
STROOMRICHTING
DIRECTIE ZEELAND
MEETDIENST
ZO 940403
MA 940404
DI 940405
WO 940406
DO 940407
VR 940408
ZA 940409
ZO 940410
MA 940411
M.E.T.
STROOMSNELHEID (cm/s) +WATERSTAND (cm tov NAP)
RICHTING in SEX GRD tov NAD

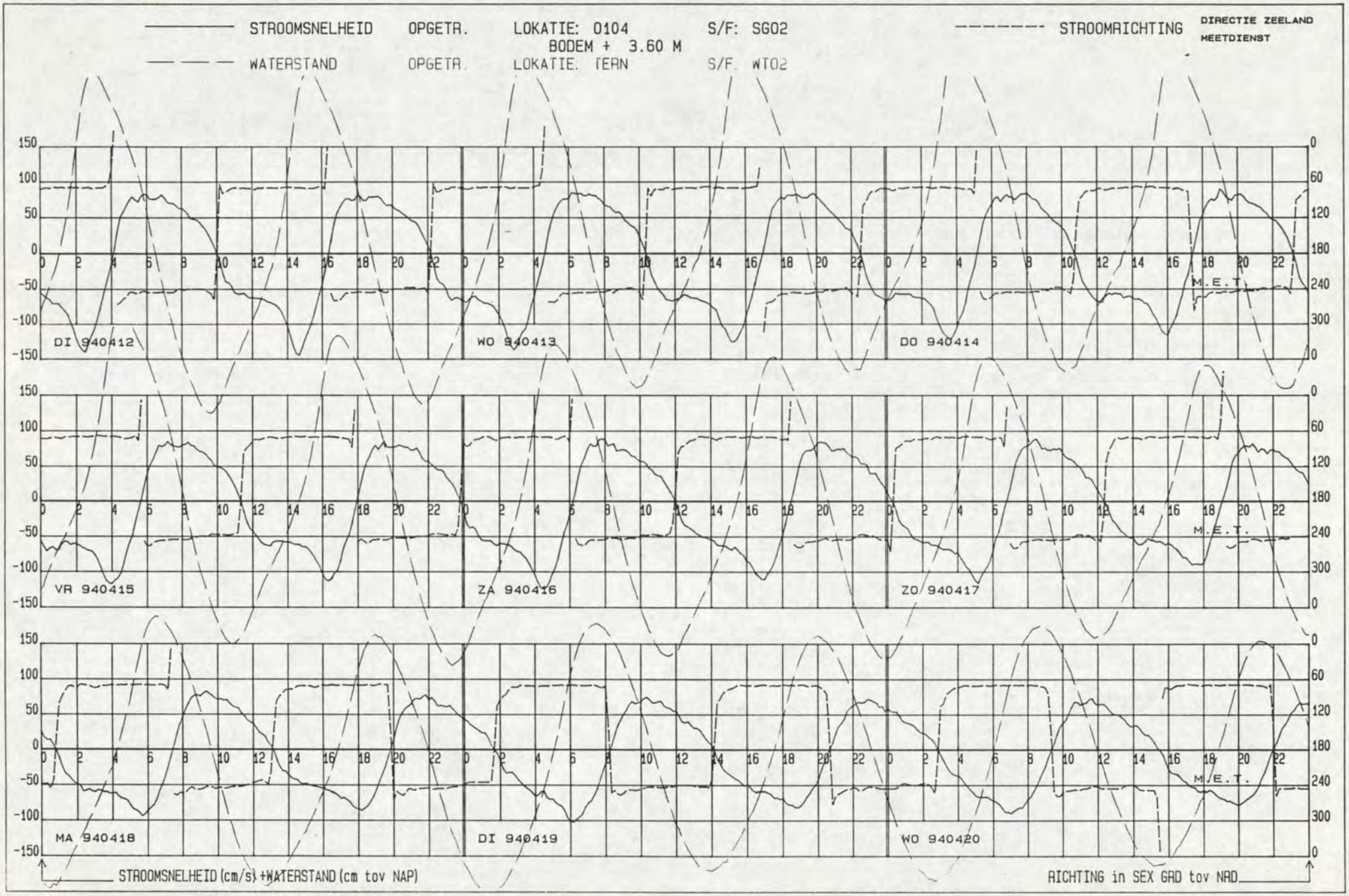
STROOMSNELHEID OPGETR. LOKATIE: 0104 S/F: SG02
BODEM + 3.60 M
STROOMRICHTING
DIRECTIE ZEELAND
MEETDIENST
WATERSTAND OPGETR. LOKATIE: TERN S/F: WT02
DI 940412
WO 940413
DO 940414
VR 940415
ZA 940416
ZO 940417
MA 940418
DI 940419
WO 940420
M.E.T.
STROOMSNELHEID (cm/s) +WATERSTAND (cm tov NAP)
RICHTING in SEX GRD tov NAD

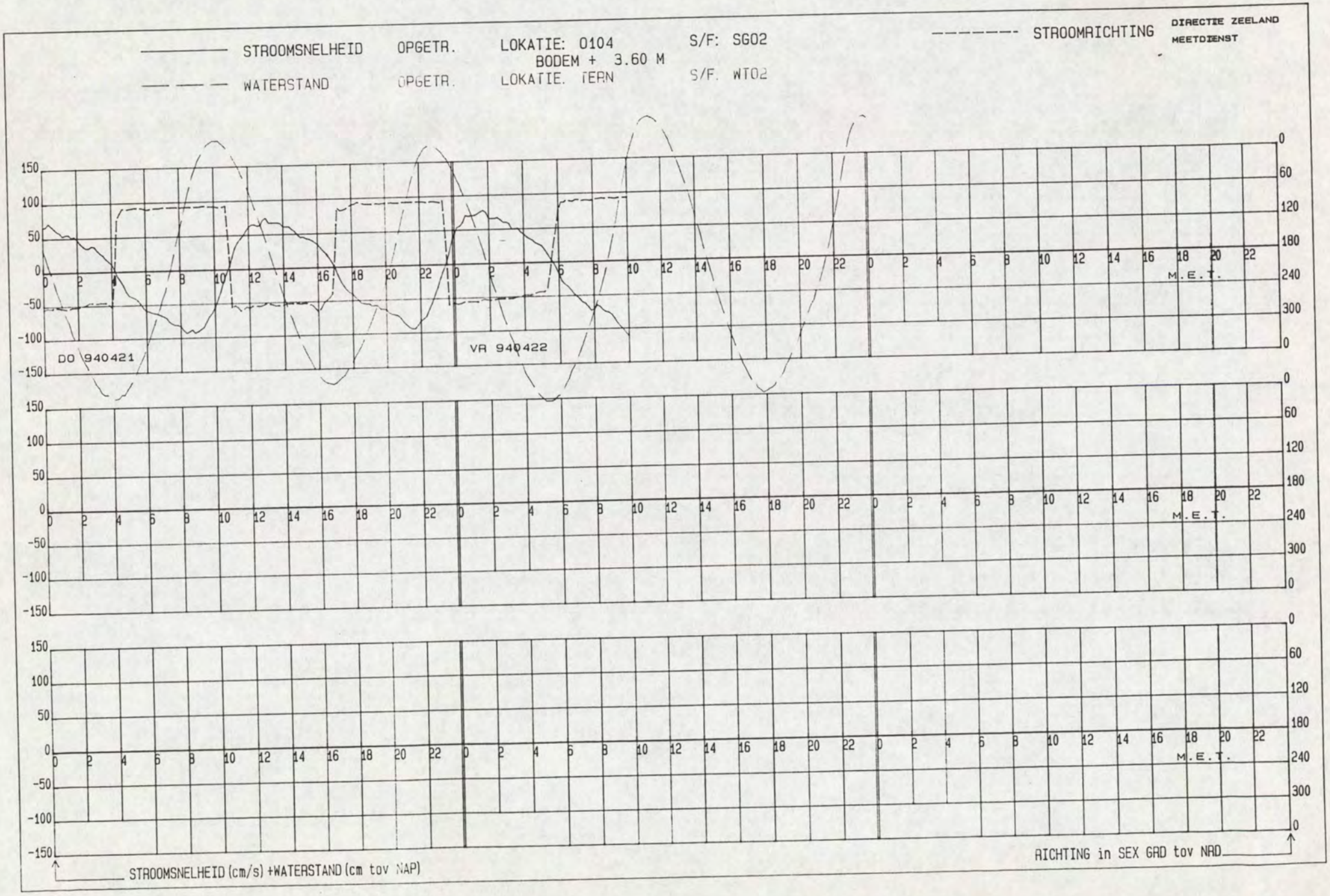
STROOMSNELHEID OPGETR. LOKATIE: 0104 S/F: SG02
BODEM + 3.60 M
WATERSTAND OPGETR. LOKATIE. TERN S/F. WT02
STROOMRICHTING
DIRECTIE ZEELAND
MEETDIENST
DO 940421
VR 940422
M.E.T.
STROOMSNELHEID (cm/s) +WATERSTAND (cm tov NAP)
RICHTING in SEX GRD tov NAD

LOKATIE: -2104 MEETPUNT: 2 X= 49897.00 Y= 377782.00

Kortsluitgeulen Westersch PERIODE: 940325 T/M 940422 SOORT/FASE: SG02 GETIJSTATION : 130

R.W.S DIRECTIE ZEELAND
AFDELING AXM
MEETDIENST

GEMIDDELDE RICHTING + EN - ST. AFW.

GEMIDDELDE SNELHEID + EN - ST. AFW.

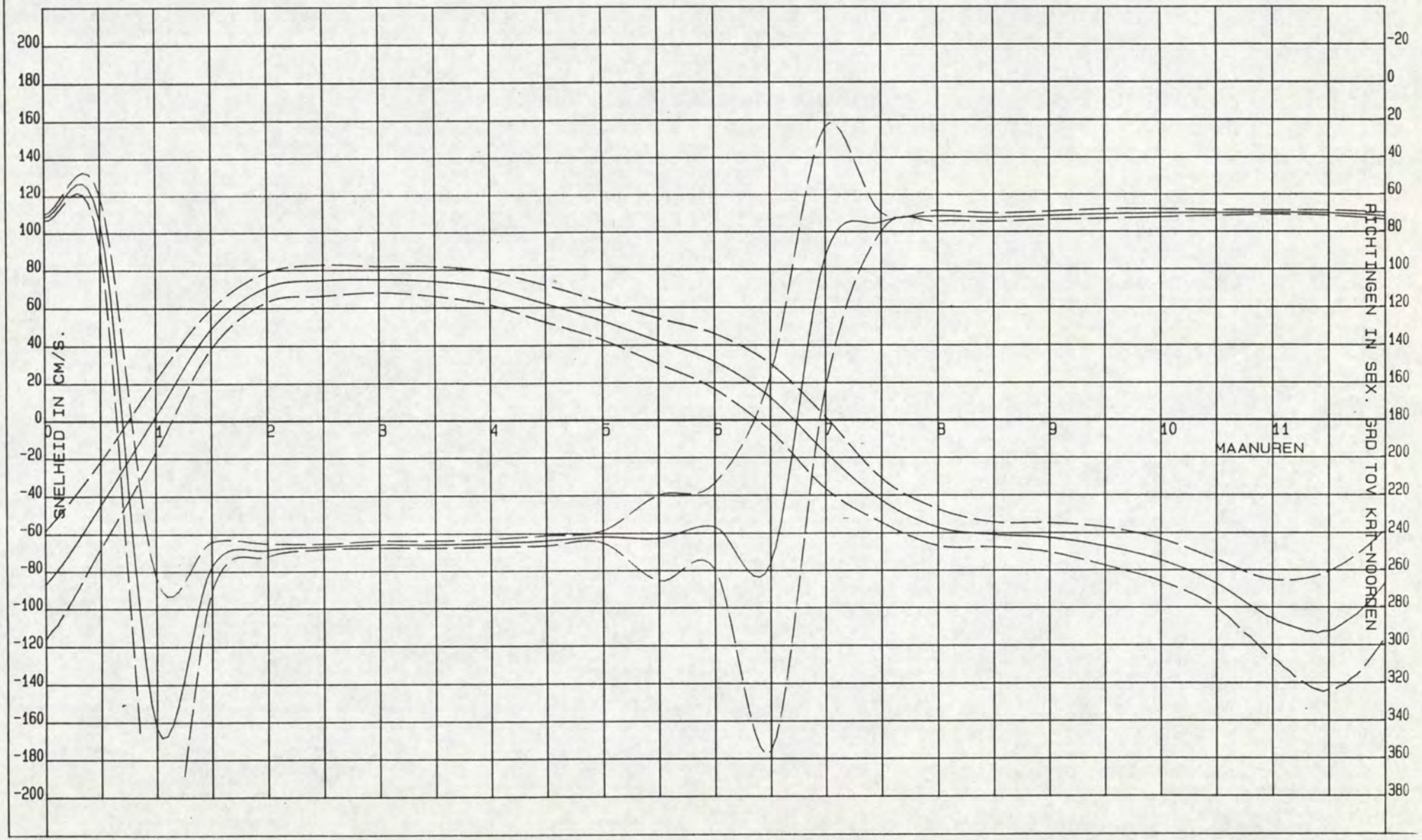

DIR. ZEELAND
MEETDIENST (AXM)

Kortsluitgeulen Westersche

LOKATIE : -2104

PERIODE: 940325 T/M 940422

X = 49897.00
Y = 377782.00

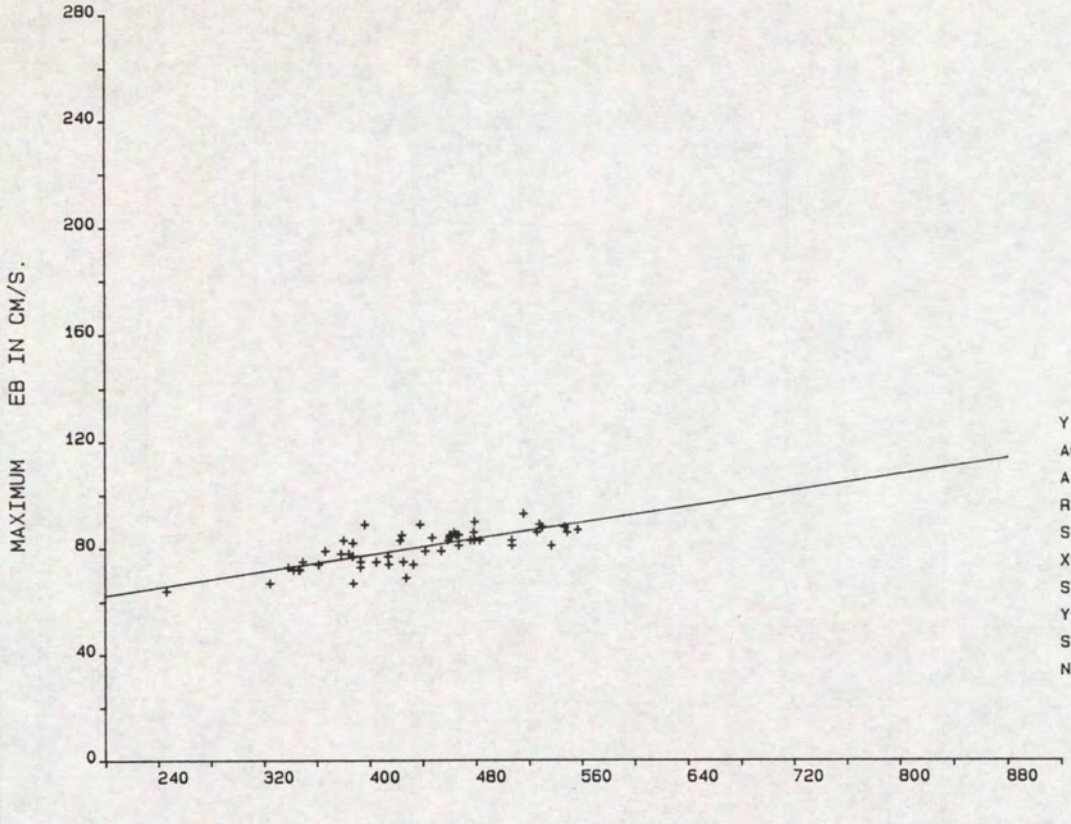

Y = A0 + A1 * X

A0	=	47.2249
A1	=	.0761
R	=	.7632
SYX	=	4.2754
X-GEM	=	435.4815
STAFW X	=	66.3834
Y-GEM	=	80.3519
STAFW Y	=	6.6166
N	=	54.

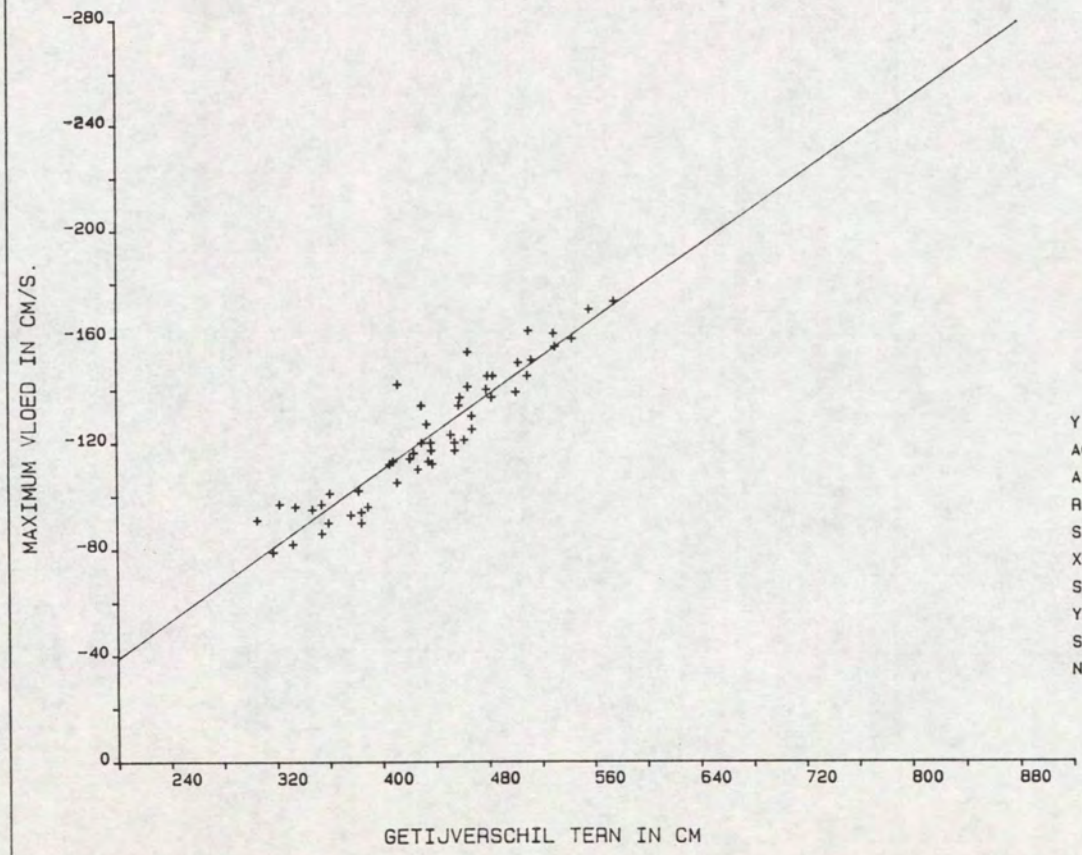

Y = A0 + A1 * X

A0	=	31.4500
A1	=	-.3533
R	=	-.9343
SYX	=	8.7773
X-GEM	=	435.0566
STAFW X	=	65.0928
Y-GEM	=	-122.2453
STAFW Y	=	24.6138
N	=	53.

Kortsluitgeulen Westersch
LOKATIE: -2104 SOORT/FASE: SG02
MEETPUNT: 2
GETIJSTATION : 130
PERIODE: 940325 T/M 940422
X= 49897.00
Y= 377782.00

REGRESSIE-FAKTOREN:

MAANUUR	GETIJFASE	A0	A1	X-GEM	Y-GEM	STAFW-X	STAFW-Y	R-GEM	STAFW-R	N
0.0	VLOED	82.5389	-.3898	435.1296	-87.0741	64.4776	28.6922	71.8889	1.7982	54
0.5	VLOED	86.9759	-.3049	431.7778	-44.6667	69.4235	22.9643	73.6481	14.0956	54
1.0	EB	107.3016	-.2389	437.5926	2.7593	65.6615	19.2059	343.1111	79.4874	54
1.5	EB	53.0772	-.0094	435.4815	48.9815	66.3828	10.4854	257.5000	13.0814	54
2.0	EB	40.7784	.0695	435.4815	71.0370	66.3828	7.8066	248.6852	3.3912	54
2.5	EB	39.2513	.0813	435.4815	74.6667	66.3828	8.2507	246.8889	1.4504	54
3.0	EB	42.0282	.0759	435.4815	75.0741	66.3828	6.9630	245.7778	1.8093	54
3.5	EB	29.1645	.1030	435.4815	74.0000	66.3828	7.9051	245.8518	1.8582	54
4.0	EB	21.1770	.1128	435.4815	70.2963	66.3828	8.8160	245.0926	2.0211	54
4.5	EB	6.0698	.1284	435.4815	62.0000	66.3828	9.7883	243.9259	2.6617	54
5.0	EB	-5.3821	.1336	435.4815	52.8148	66.3828	10.0697	241.9074	3.1697	54
5.5	EB	-23.0476	.1490	436.8889	42.0370	63.0097	12.0642	242.8518	22.8362	54
6.0	EB	-50.4992	.1870	436.8889	31.2037	63.0097	14.7090	236.6296	22.7988	54
6.5	EB	-82.4017	.2163	436.5185	12.0000	64.3713	17.9244	256.6111	99.6959	54
7.0	VLOED	-100.4995	.1905	434.9074	-17.6296	63.1515	19.2494	93.7593	69.6964	54
7.5	VLOED	-55.8589	.0297	434.6667	-42.9630	64.5390	11.6197	75.0370	5.1504	54
8.0	VLOED	-52.1840	-.0118	434.6667	-57.2963	64.5390	9.7180	71.8148	2.8422	54
8.5	VLOED	-60.4086	-.0017	434.6667	-61.1296	64.5390	6.6448	72.5000	2.1870	54
9.0	VLOED	-52.9016	-.0227	434.6667	-62.7593	64.5390	7.8378	71.6111	2.1049	54
9.5	VLOED	-48.2828	-.0441	434.6667	-67.4444	64.5390	10.2509	70.6667	2.4492	54
10.0	VLOED	-58.3106	-.0381	434.6667	-74.8889	64.5390	11.4326	70.1852	2.0931	54
10.5	VLOED	-70.4892	-.0392	434.7455	-87.5273	63.9412	12.9499	70.0909	1.5065	55
11.0	VLOED	-2.4444	-.2386	435.1296	-106.2778	64.4776	20.7650	69.9074	1.0506	54
11.5	VLOED	83.5139	-.4508	435.1296	-112.6481	64.4776	31.6813	70.2037	1.3085	54

Kortsluitgeulen Westersche

DIR. ZEELAND
MEETDIENST (AXM)

LOKATIE : -2104

HW-kentering

PERIODE: 940325 T/M 940422

X = 49897.00
Y = 377782.00

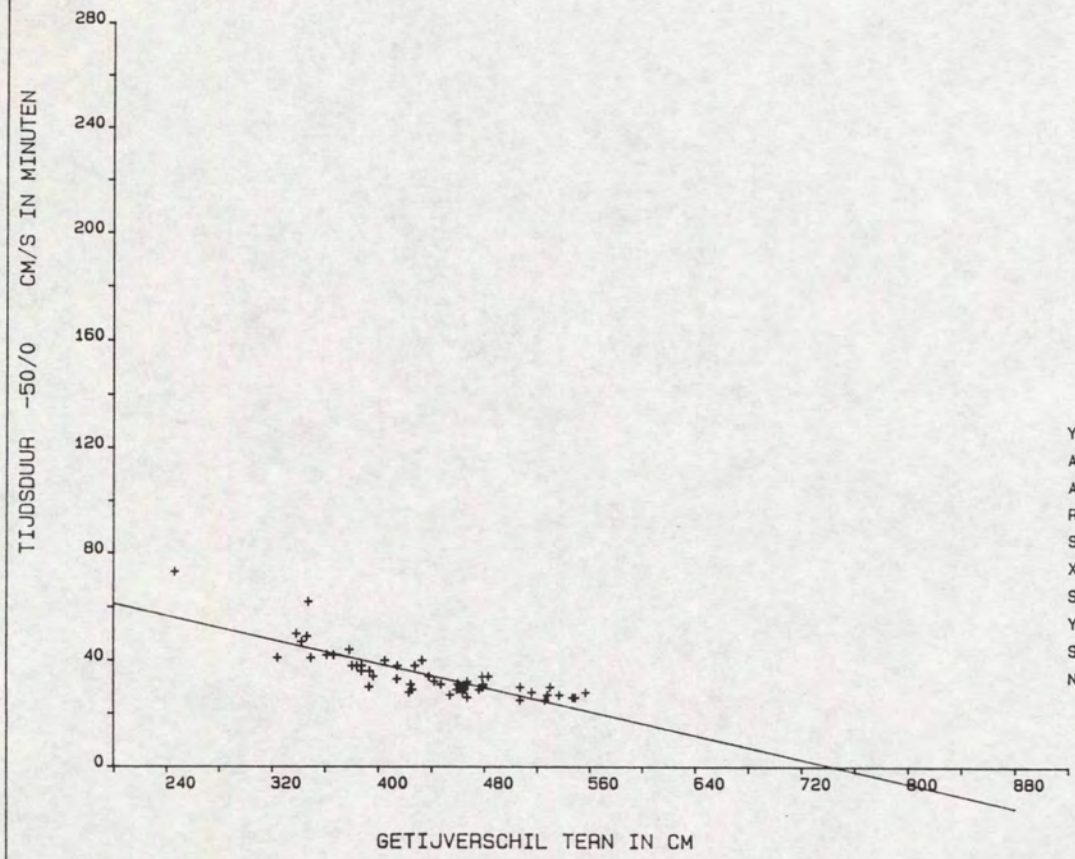

Y = A0 + A1 * X

A0	=	83.6527
A1	=	-.1124
R	=	-.8271
SYX	=	5.0702
X-GEM	=	435.4815
STAFW X	=	66.3831
Y-GEM	=	34.7037
STAFW Y	=	9.0212
N	=	54.

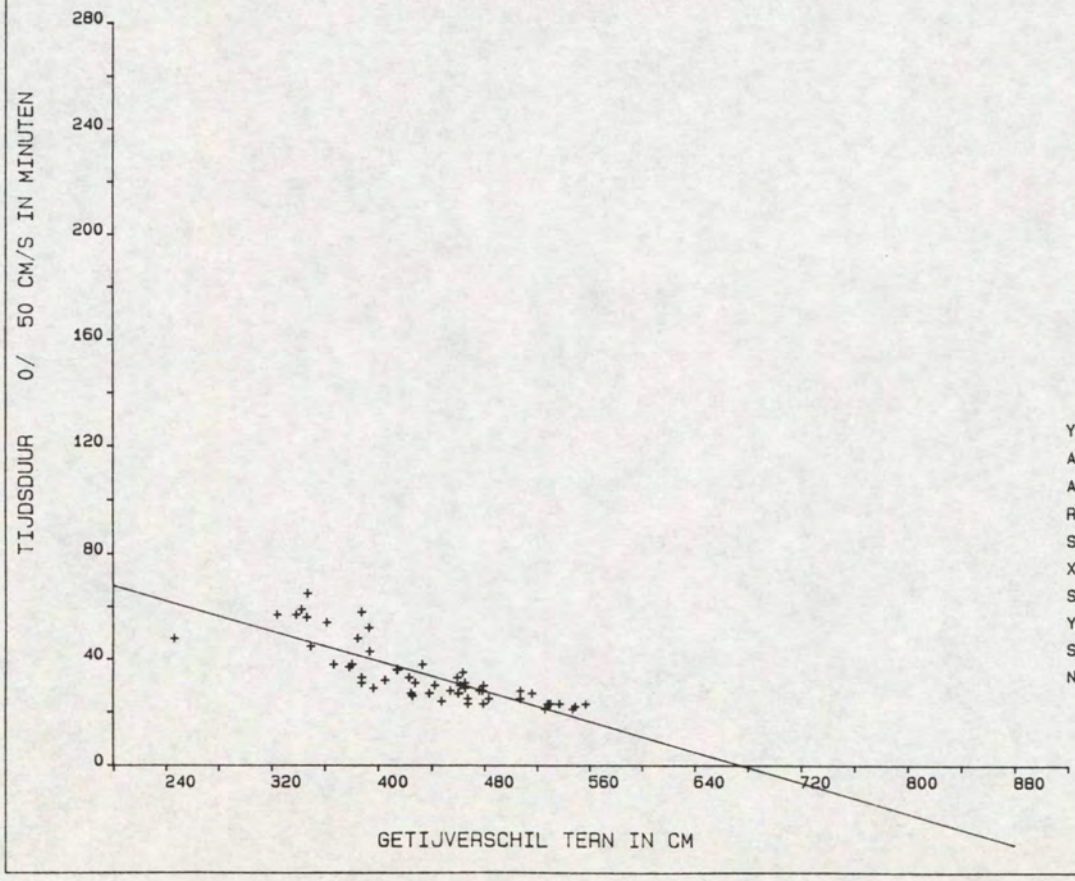

Y = A0 + A1 * X

A0	=	96.4343
A1	=	-.1429
R	=	-.8129
SYX	=	6.7988
X-GEM	=	435.4815
STAFW X	=	66.3834
Y-GEM	=	34.1852
STAFW Y	=	11.6733
N	=	54.

DIR. ZEELAND
MEETDIENST (AXM)

Kortsluitgeulen Westersche

LOKATIE : -2104 **LW-kentering**

PERIODE: 940325 T/M 940422

X = 49897.00
Y = 377782.00

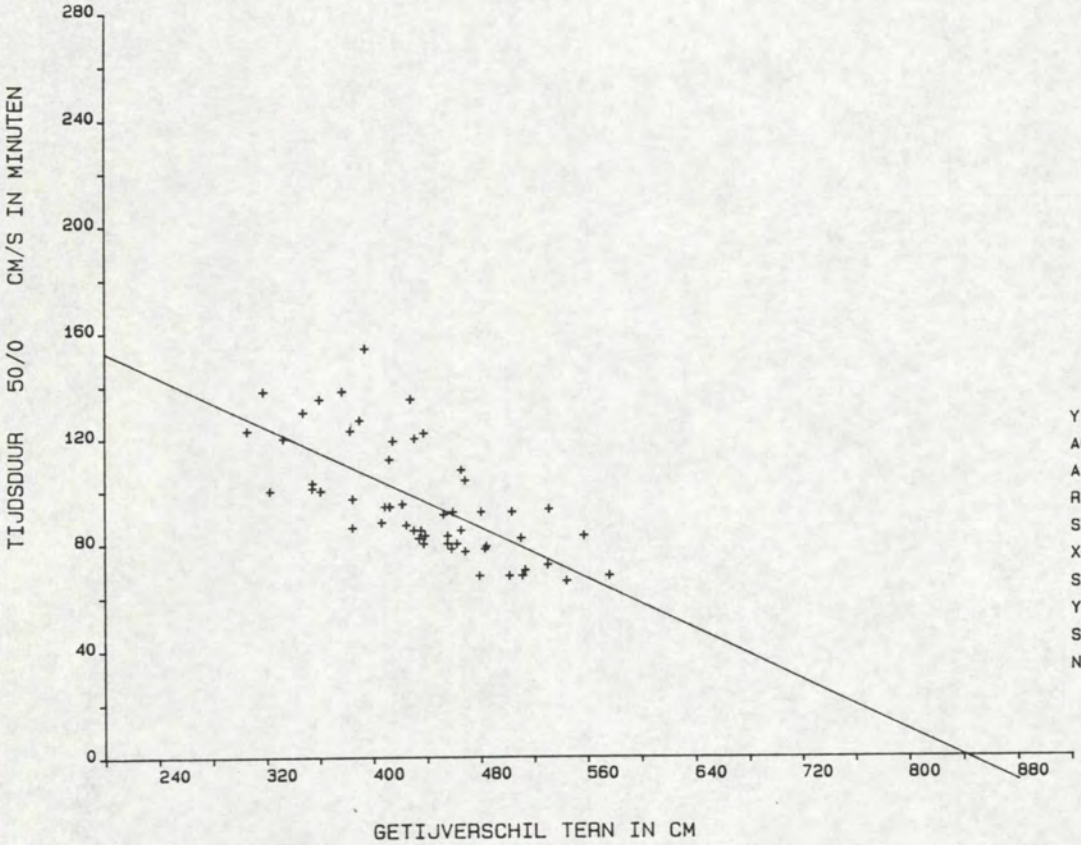

Y = A0 + A1 * X

A0	=	200.1968
A1	=	-.2379
R	=	-.6881
SYX	=	15.8766
X-GEM	=	435.7593
STAFW X	=	63.2903
Y-GEM	=	96.5370
STAFW Y	=	21.8802
N	=	54.

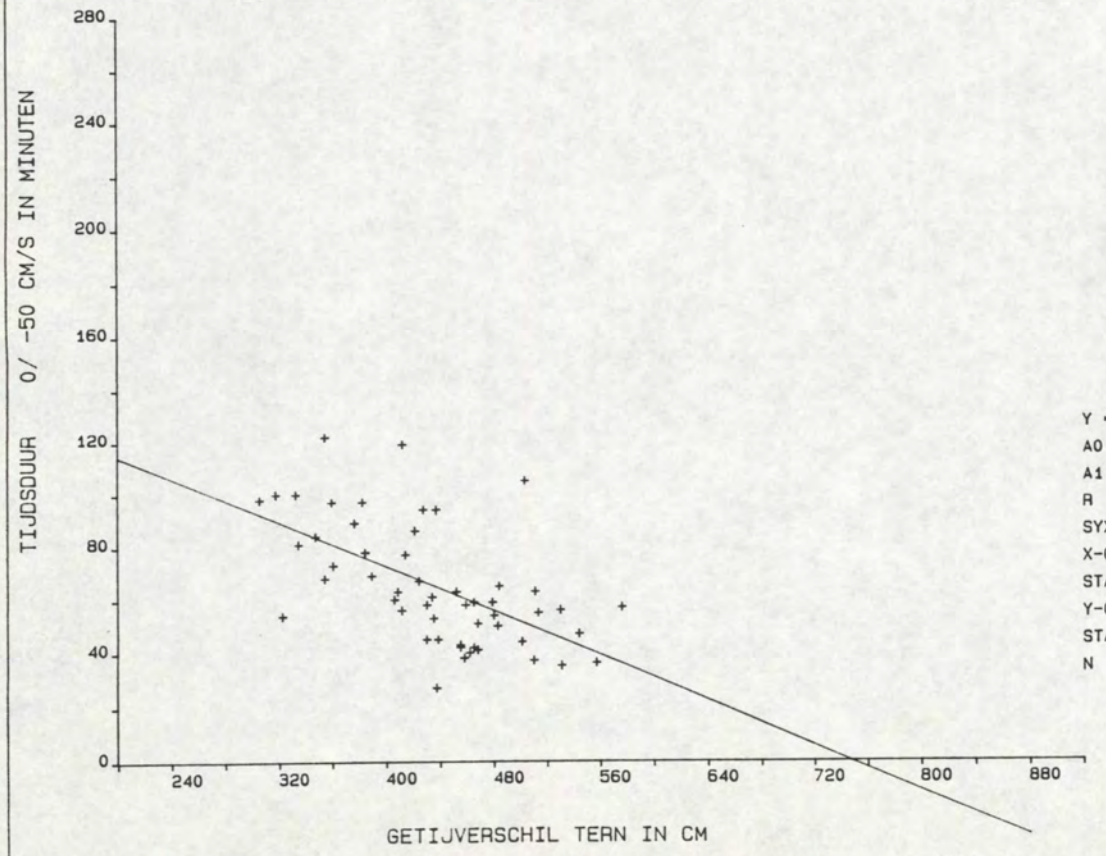

Y = A0 + A1 * X

A0	=	156.3986
A1	=	-.2093
R	=	-.5920
SYX	=	18.3903
X-GEM	=	434.6667
STAFW X	=	64.5396
Y-GEM	=	65.4259
STAFW Y	=	22.8181
N	=	54.

8. Resultaten OSM 105, meetpunt 2 (b + 3.60 m)

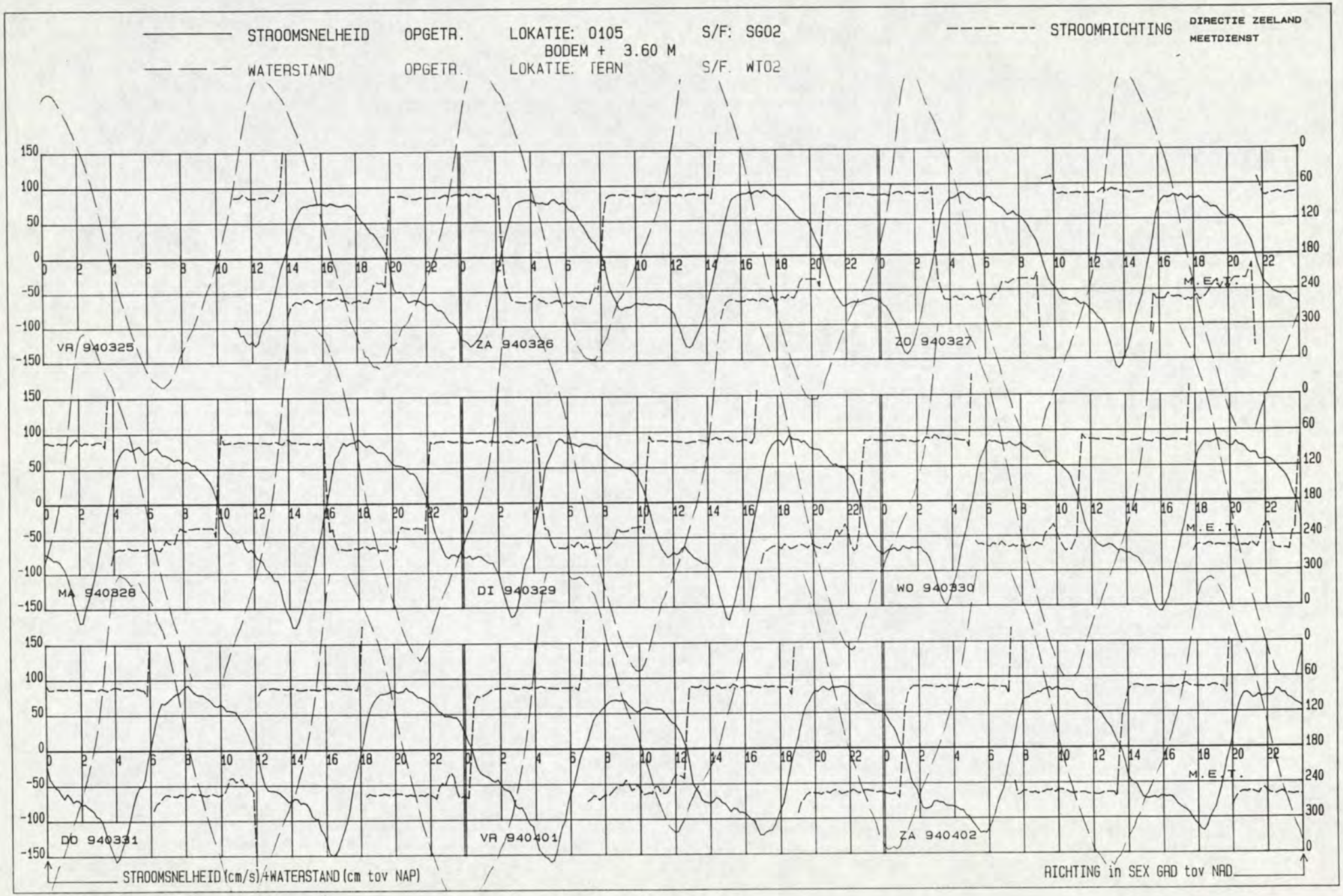
STROOMSNELHEID OPGETR. LOKATIE: 0105 S/F: SG02
BODEM + 3.60 M
STROOMRICHTING
DIRECTIE ZEELAND
MEETDIENST
WATERSTAND OPGETR. LOKATIE: TERN S/F: WT02
VR 940325
ZA 940326
ZO 940327
MA 940328
DI 940329
WO 940330
DO 940331
VR 940401
ZA 940402
M.E.T.
STROOMSNELHEID (cm/s)+WATERSTAND (cm tov NAP)
RICHTING in SEX GRD tov NAD

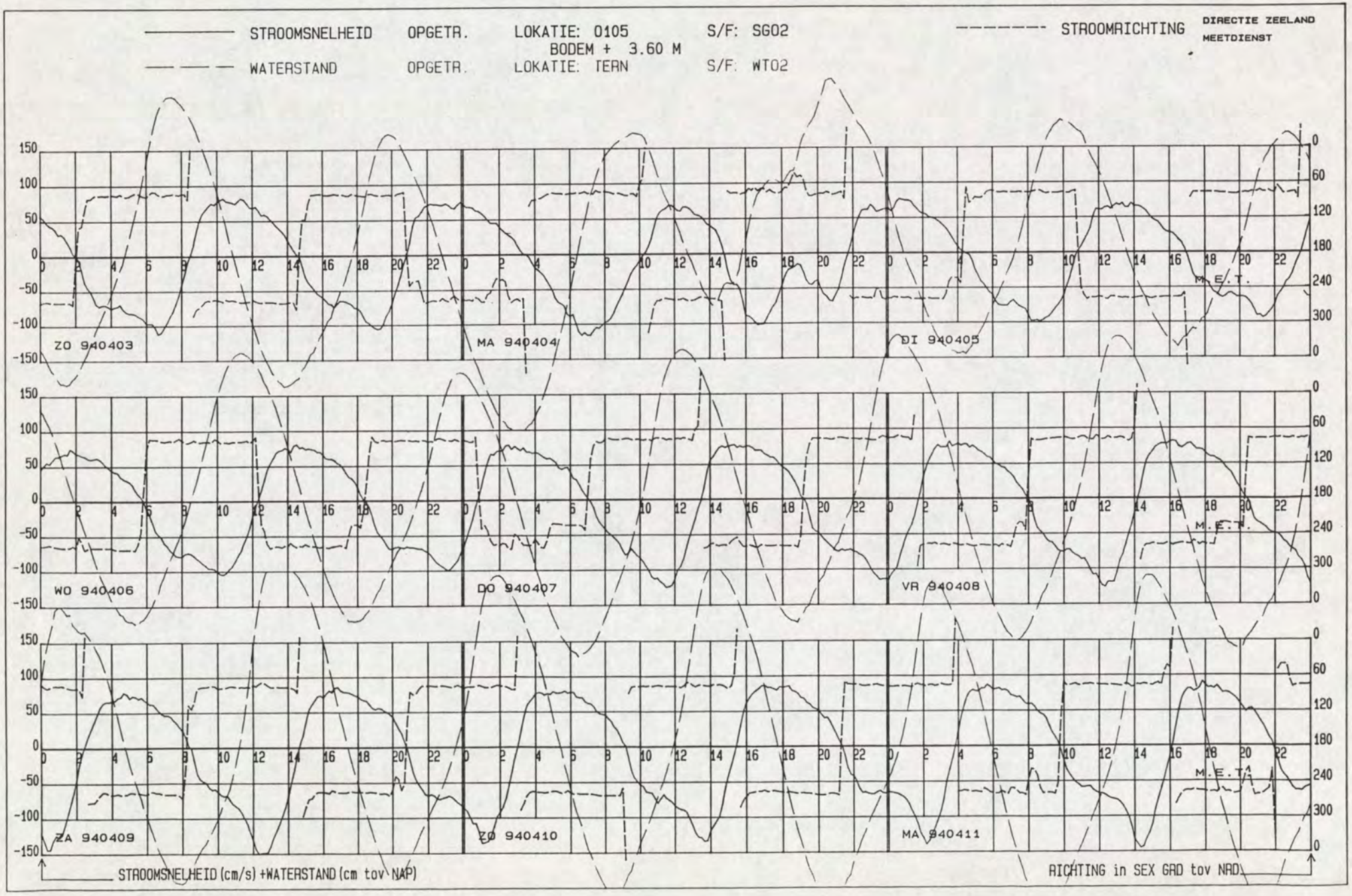
STROOMSNELHEID OPGETR. LOKATIE: 0105 S/F: SG02
BODEM + 3.60 M
WATERSTAND OPGETR. LOKATIE: TERN S/F: WT02
STROOMRICHTING
DIRECTIE ZEELAND
MEETDIENST
ZO 940403
MA 940404
DI 940405
WO 940406
DO 940407
VR 940408
ZA 940409
ZO 940410
MA 940411
M.E.T.
STROOMSNELHEID (cm/s) +WATERSTAND (cm tov NAP)
RICHTING in SEX GRD tov NAD

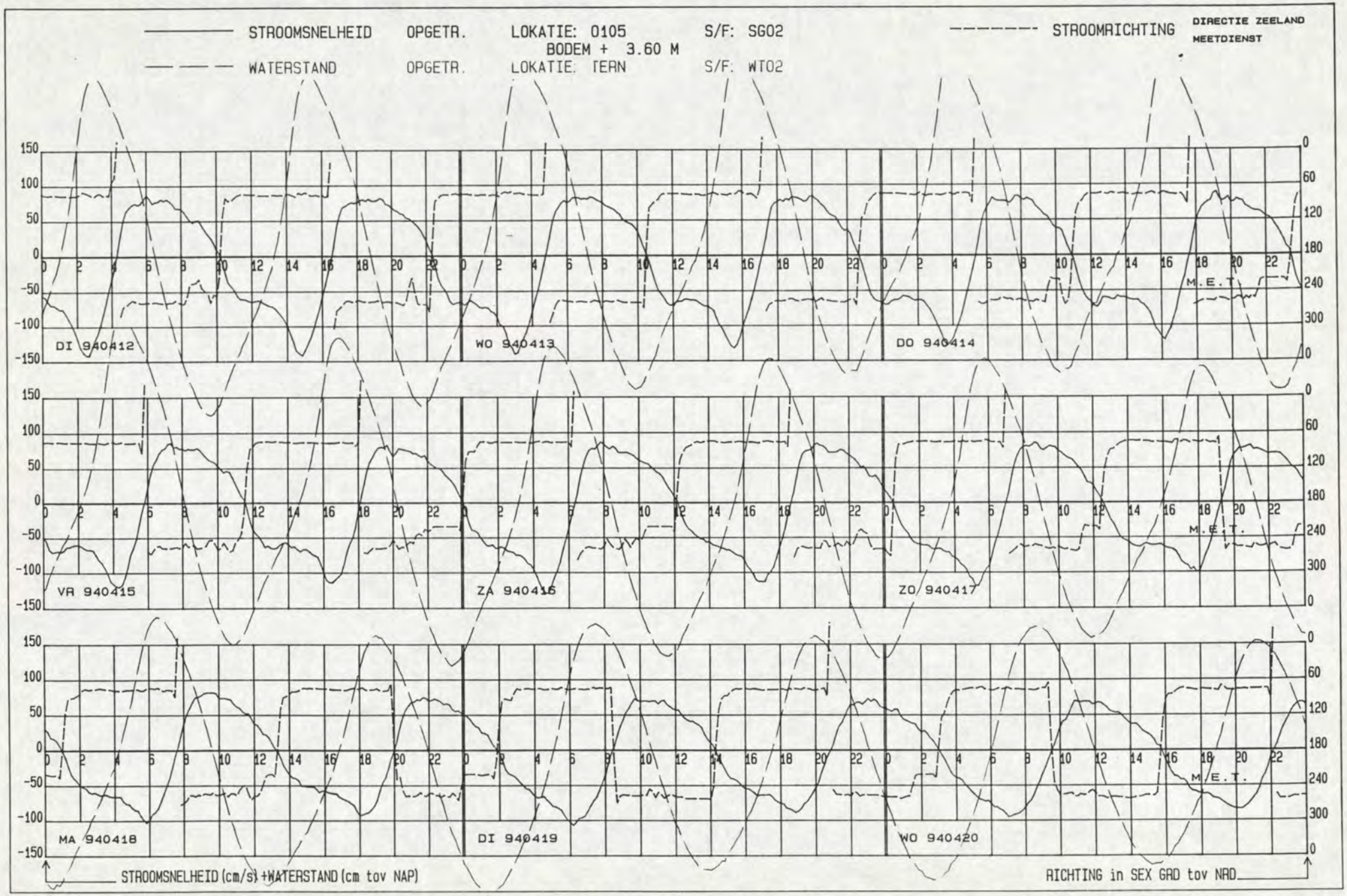
STROOMSNELHEID OPGETR. LOKATIE: 0105 S/F: SG02
BODEM + 3.60 M
WATERSTAND OPGETR. LOKATIE: TERN S/F: WT02
STROOMRICHTING
DIRECTIE ZEELAND
MEETDIENST
DI 940412
WO 940413
DO 940414
VR 940415
ZA 940416
ZO 940417
MA 940418
DI 940419
WO 940420
M.E.T.
STROOMSNELHEID (cm/s) +WATERSTAND (cm tov NAP)
RICHTING in SEX GRD tov NAD

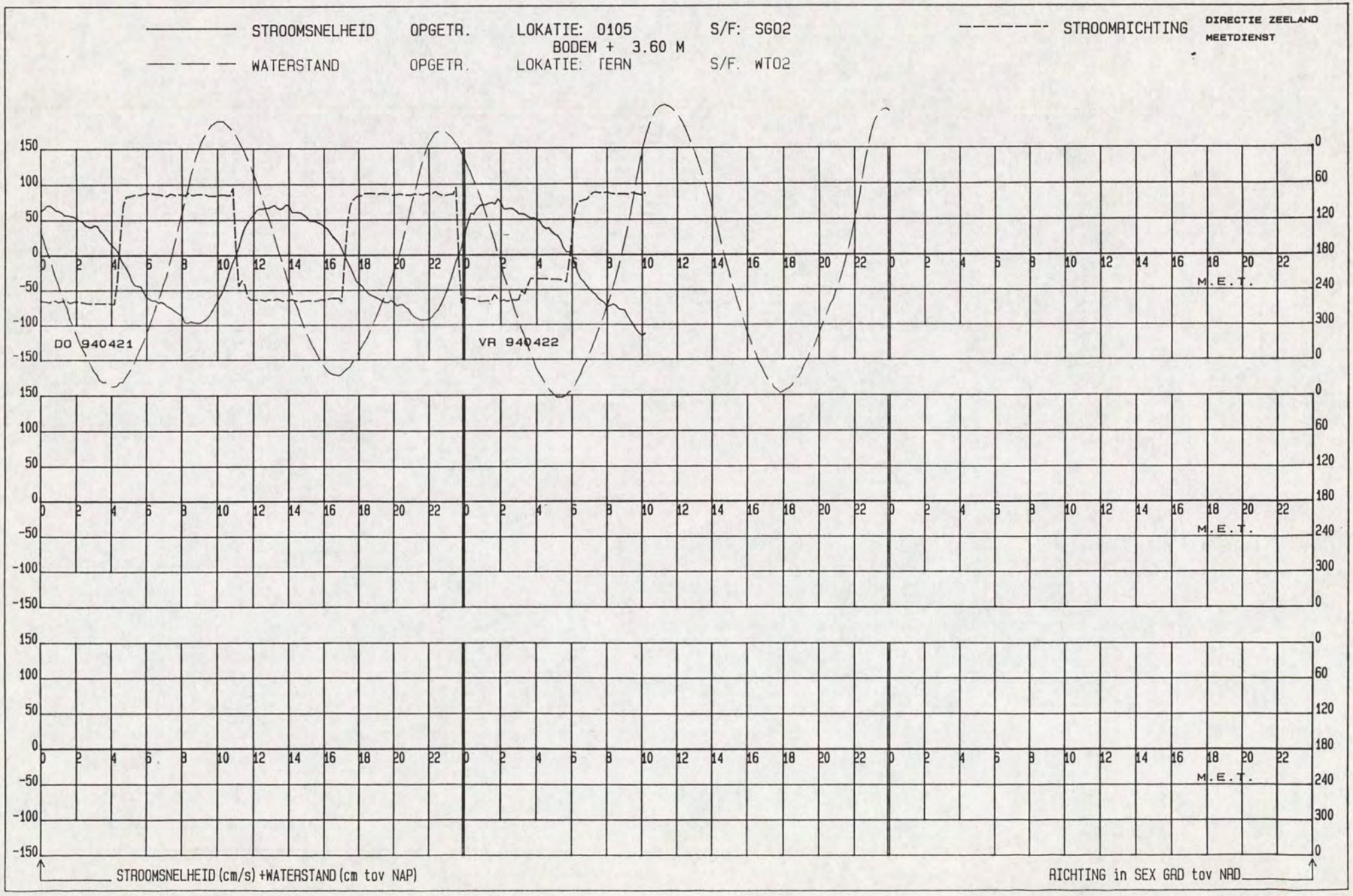
STROOMSNELHEID OPGETR. LOKATIE: 0105 BODEM + 3.60 M S/F: SG02
STROOMRICHTING
DIRECTIE ZEELAND
MEETDIENST
WATERSTAND OPGETR. LOKATIE: TERN S/F: WT02
DO 940421
VR 940422
M.E.T.
STROOMSNELHEID (cm/s) +WATERSTAND (cm tov NAP)
RICHTING in SEX GRD tov NRD

LOKATIE: -2105 MEETPUNT: 2 X= 49874.00 Y= 377780.00

Kortsluitgeulen Westersch PERIODE: 940325 T/M 940422 SOORT/FASE: SG02 GETIJSTATION : 130

R.W.S DIRECTIE ZEELAND
AFDELING AXM
MEETDIENST

GEMIDDELDE RICHTING + EN - ST. AFW.

GEMIDDELDE SNELHEID + EN - ST. AFW.

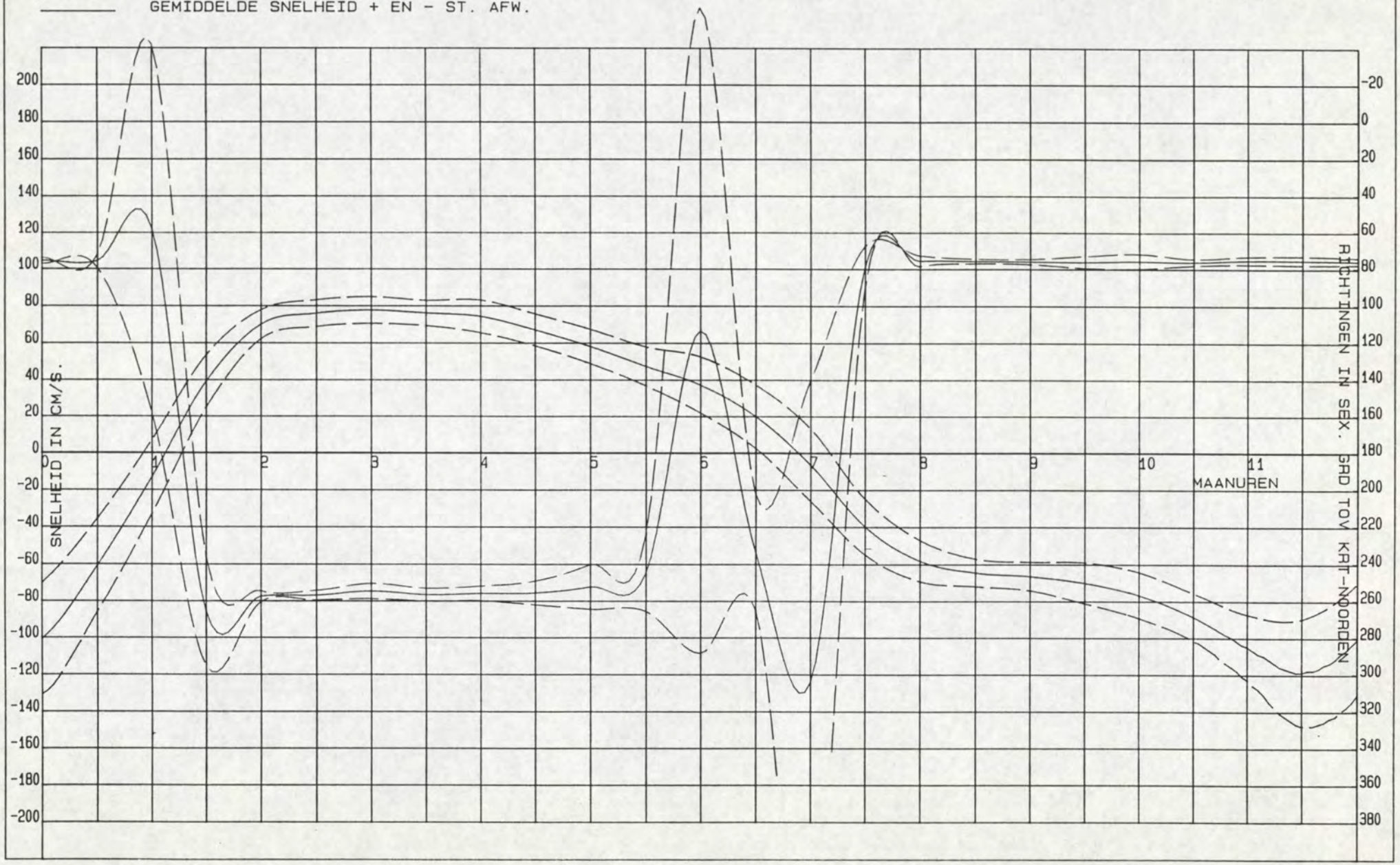

DIR. ZEELAND
MEETDIENST (AXM)

Kortsluitgeulen Westersche

LOKATIE : -2105

PERIODE: 940325 T/M 940422

X = 49874.00
Y = 377780.00

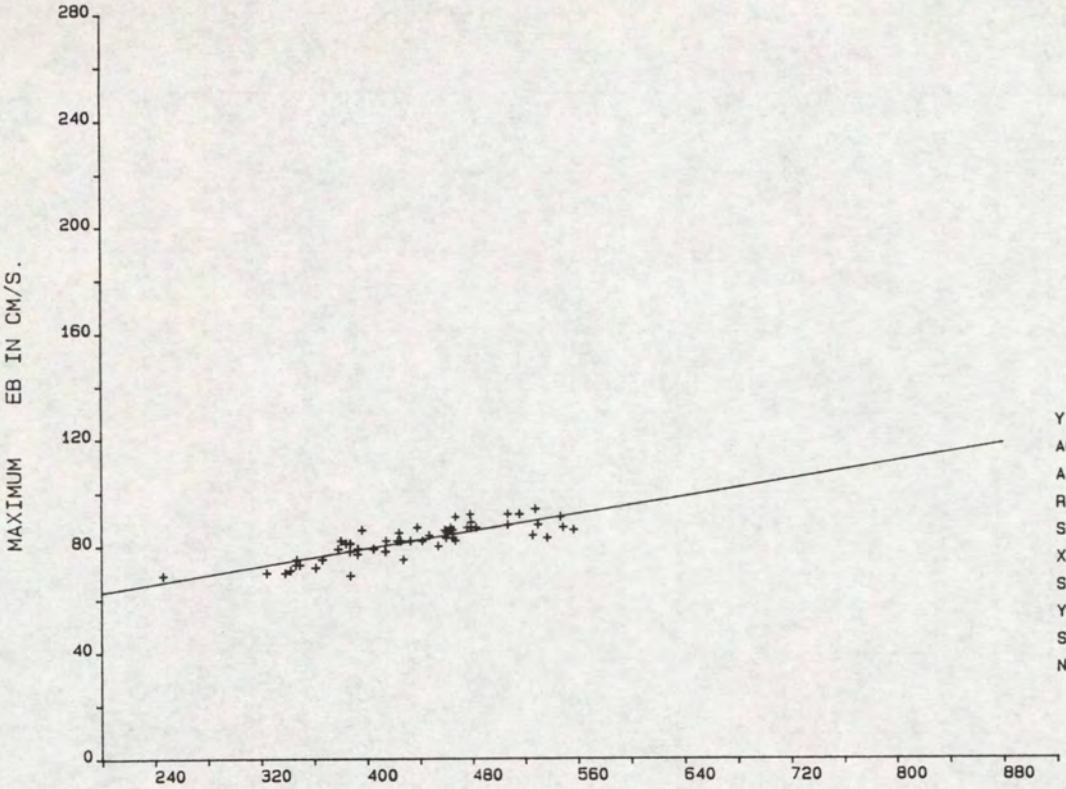

Y = A0 + A1 * X		
A0	=	46.4713
A1	=	.0818
R	=	.8381
SYX	=	3.5338
X-GEM	=	435.4815
STAFW X	=	66.3834
Y-GEM	=	82.0926
STAFW Y	=	6.4786
N	=	54.

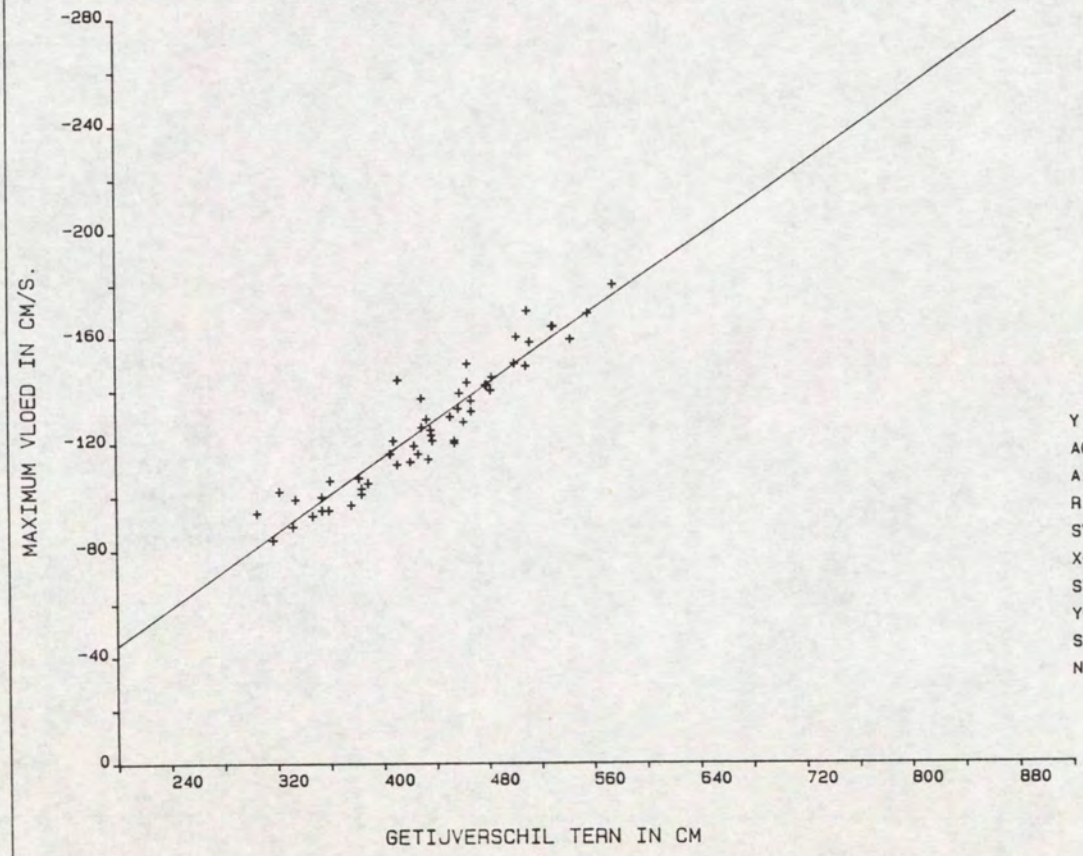

Y = A0 + A1 * X		
A0	=	25.0732
A1	=	-.3486
R	=	-.9459
SYX	=	7.7836
X-GEM	=	435.0566
STAFW X	=	65.0928
Y-GEM	=	-126.6038
STAFW Y	=	23.9914
N	=	53.

Kortsluitgeulen Westersch
LOKATIE: -2105 SOORT/FASE: SG02
MEETPUNT: 2
GETIJSTATION : 130
PERIODE: 940325 T/M 940422
X= 49874.00
Y= 377780.00

REGRESSIE-FAKTOREN:

MAANUUR	GETIJFASE	A0	A1	X-GEM	Y-GEM	STAFW-X	STAFW-Y	R-GEM	STAFW-R	N
0.0	VLOED	79.7001	-.4148	435.1296	-100.7963	64.4776	30.4423	75.8333	1.8711	54
0.5	VLOED	87.6805	-.3413	435.1296	-60.8333	64.4776	25.1792	76.0741	3.7660	54
1.0	VLOED	102.4115	-.2639	436.8704	-12.8889	64.8432	20.0778	58.0370	100.0251	54
1.5	EB	87.1434	-.1093	438.2778	39.2407	67.2287	14.2722	265.7407	29.9536	54
2.0	EB	50.0576	.0460	435.4815	70.0741	66.3828	7.8207	257.7222	2.9348	54
2.5	EB	43.3487	.0751	435.4815	76.0741	66.3828	7.2446	257.1481	2.6099	54
3.0	EB	41.4597	.0835	435.4815	77.8148	66.3828	7.2426	254.8518	4.0863	54
3.5	EB	42.6026	.0772	435.4815	76.2037	66.3828	6.8415	256.7963	3.4313	54
4.0	EB	25.0452	.1133	435.4815	74.3889	66.3828	8.8263	256.1111	3.9525	54
4.5	EB	19.1558	.1101	435.4815	67.1111	66.3828	8.6541	255.8333	6.4303	54
5.0	EB	7.0225	.1173	435.4815	58.0926	66.3828	9.3067	252.5370	12.1589	54
5.5	EB	-8.6322	.1284	435.4815	47.2963	66.3828	10.6197	245.0926	20.7012	54
6.0	EB	-45.0259	.1879	436.8889	37.0741	63.0097	15.3830	113.4074	175.3911	54
6.5	EB	-73.9446	.2149	436.1852	19.7778	63.7146	17.3647	233.5000	31.3223	54
7.0	VLOED	-98.1647	.2106	434.9815	-6.5741	64.0336	19.6945	304.7037	164.1223	54
7.5	VLOED	-75.2816	.0812	434.6667	-39.9815	64.5390	14.9912	79.0000	11.4348	54
8.0	VLOED	-57.3885	-.0023	434.6667	-58.3704	64.5390	11.0834	75.7778	2.9886	54
8.5	VLOED	-64.3601	-.0008	434.6667	-64.7037	64.5390	7.4748	75.8333	1.2853	54
9.0	VLOED	-62.5810	-.0094	434.6667	-66.6852	64.5390	7.7456	76.0926	1.4046	54
9.5	VLOED	-54.8824	-.0355	434.6667	-70.2963	64.5390	11.0805	76.2778	3.2704	54
10.0	VLOED	-59.2432	-.0407	434.6667	-76.9259	64.5390	12.4989	75.8333	4.1244	54
10.5	VLOED	-74.8114	-.0320	434.7455	-88.7091	63.9412	12.9453	76.3091	1.7831	55
11.0	VLOED	-32.8863	-.1662	435.1296	-105.2222	64.4776	17.8237	75.3704	2.1566	54
11.5	VLOED	58.1853	-.4065	435.1296	-118.7037	64.4776	28.8455	75.4444	2.4001	54

Kortsluitgeulen Westersche

DIR. ZEELAND
MEETDIENST (AXM)

LOKATIE : -2105

HW-kentering

PERIODE: 940325 T/M 940422

X = 49874.00
Y = 377780.00

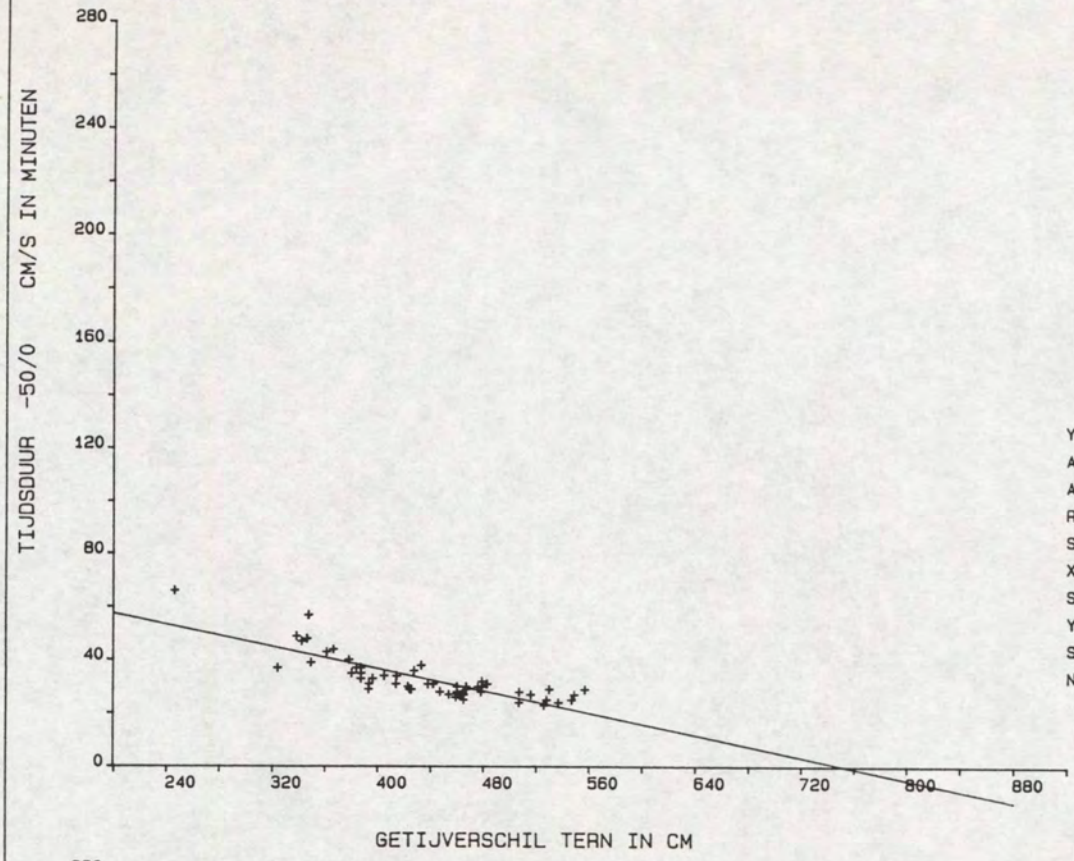

Y = A0 + A1 * X

A0	=	78.2936
A1	=	-.1041
R	=	-.8250
SYX	=	4.7346
X-GEM	=	435.4815
STAFW X	=	66.3831
Y-GEM	=	32.9444
STAFW Y	=	8.3788
N	=	54.

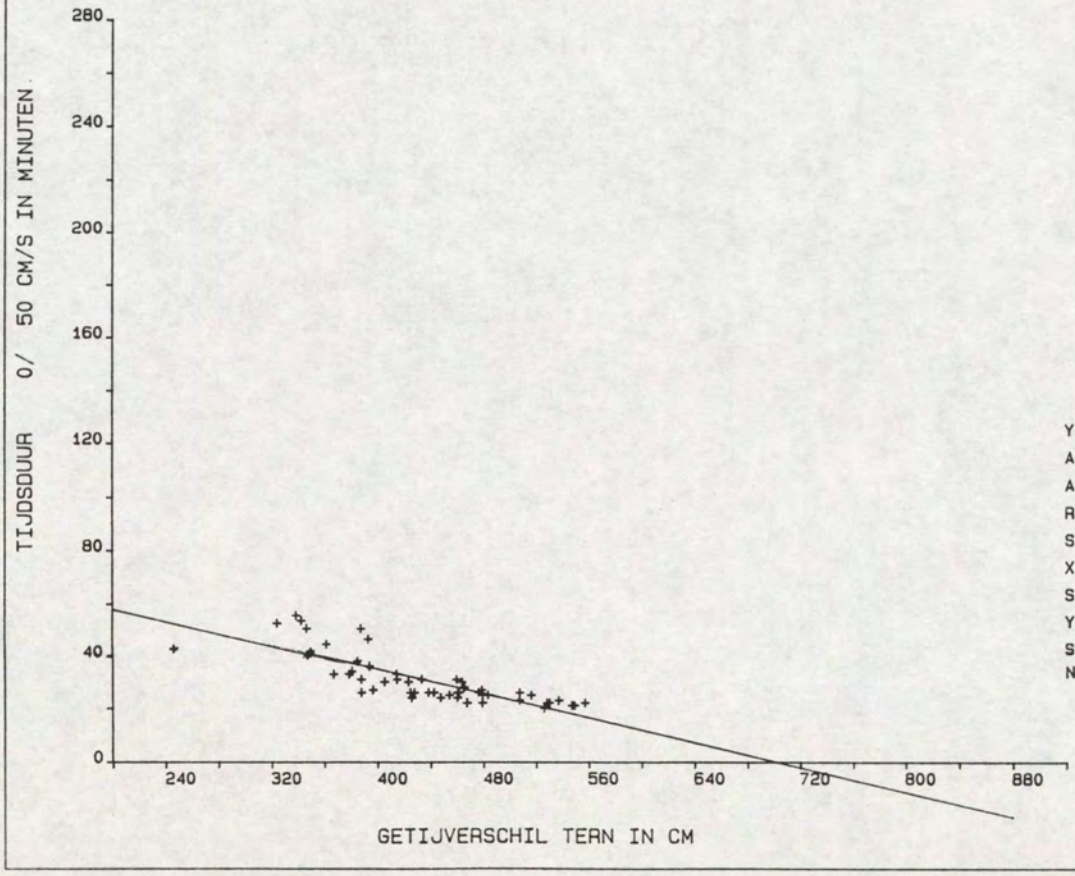

Y = A0 + A1 * X

A0	=	80.9750
A1	=	-.1154
R	=	-.8024
SYX	=	5.6979
X-GEM	=	435.4815
STAFW X	=	66.3834
Y-GEM	=	30.7222
STAFW Y	=	9.5471
N	=	54.

Kortsluitgeulen Westersche

DIR. ZEELAND
MEETDIENST (AXM)

LOKATIE : -2105

LW-kentering

PERIODE: 940325 T/M 940422

X = 49874.00
Y = 377780.00

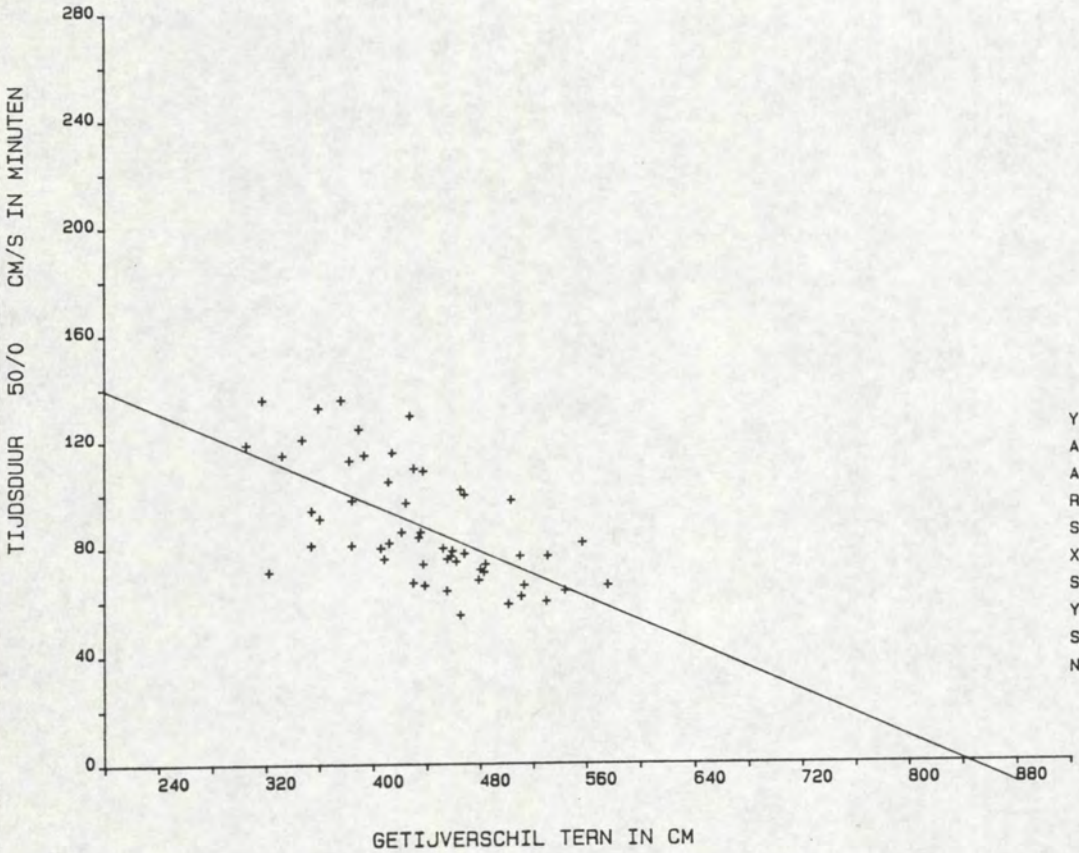

Y = A0 + A1 * X

A0	=	183.2241
A1	=	-.2174
R	=	-.6220
SYX	=	17.3214
X-GEM	=	435.7593
STAFW X	=	63.2903
Y-GEM	=	88.5000
STAFW Y	=	22.1204
N	=	54.

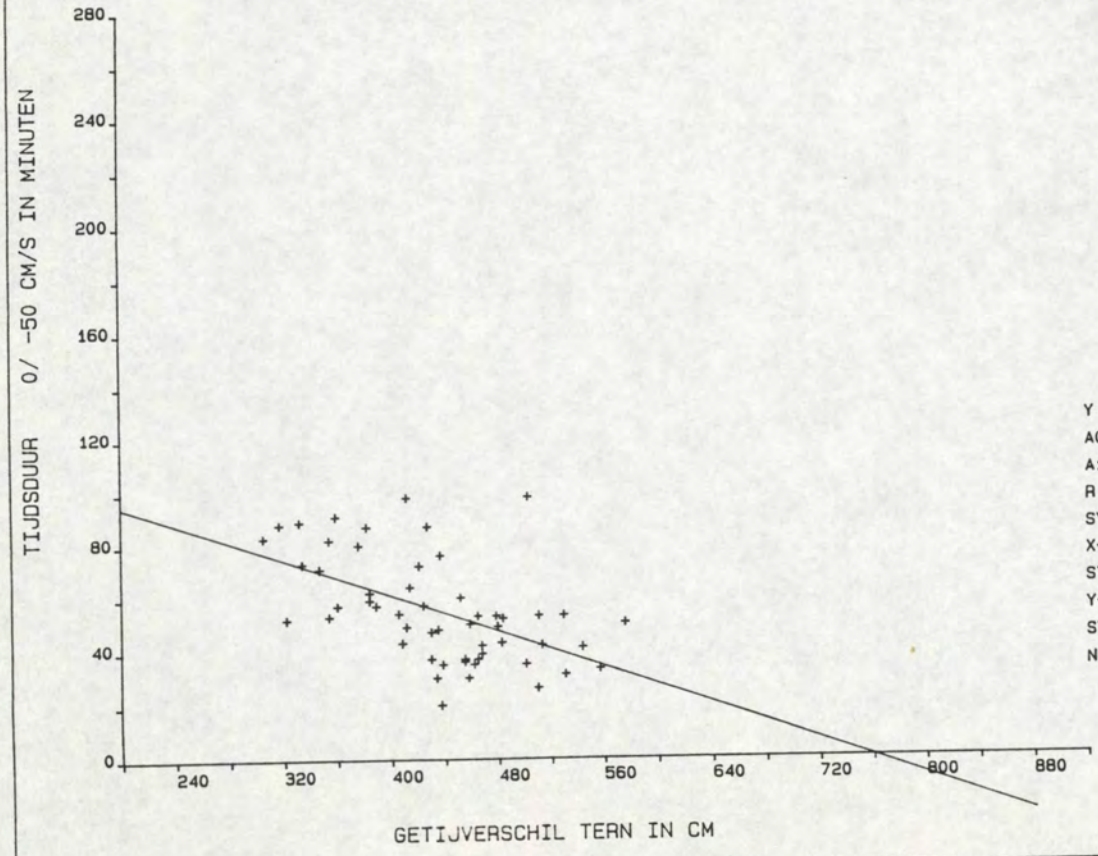

Y = A0 + A1 * X

A0	=	128.9202
A1	=	-.1697
R	=	-.5478
SYX	=	16.7228
X-GEM	=	434.6667
STAFW X	=	64.5396
Y-GEM	=	55.1667
STAFW Y	=	19.9894
N	=	54.

9. Resultaten OSM 102, meetpunt 3 (b + 3.00 m)

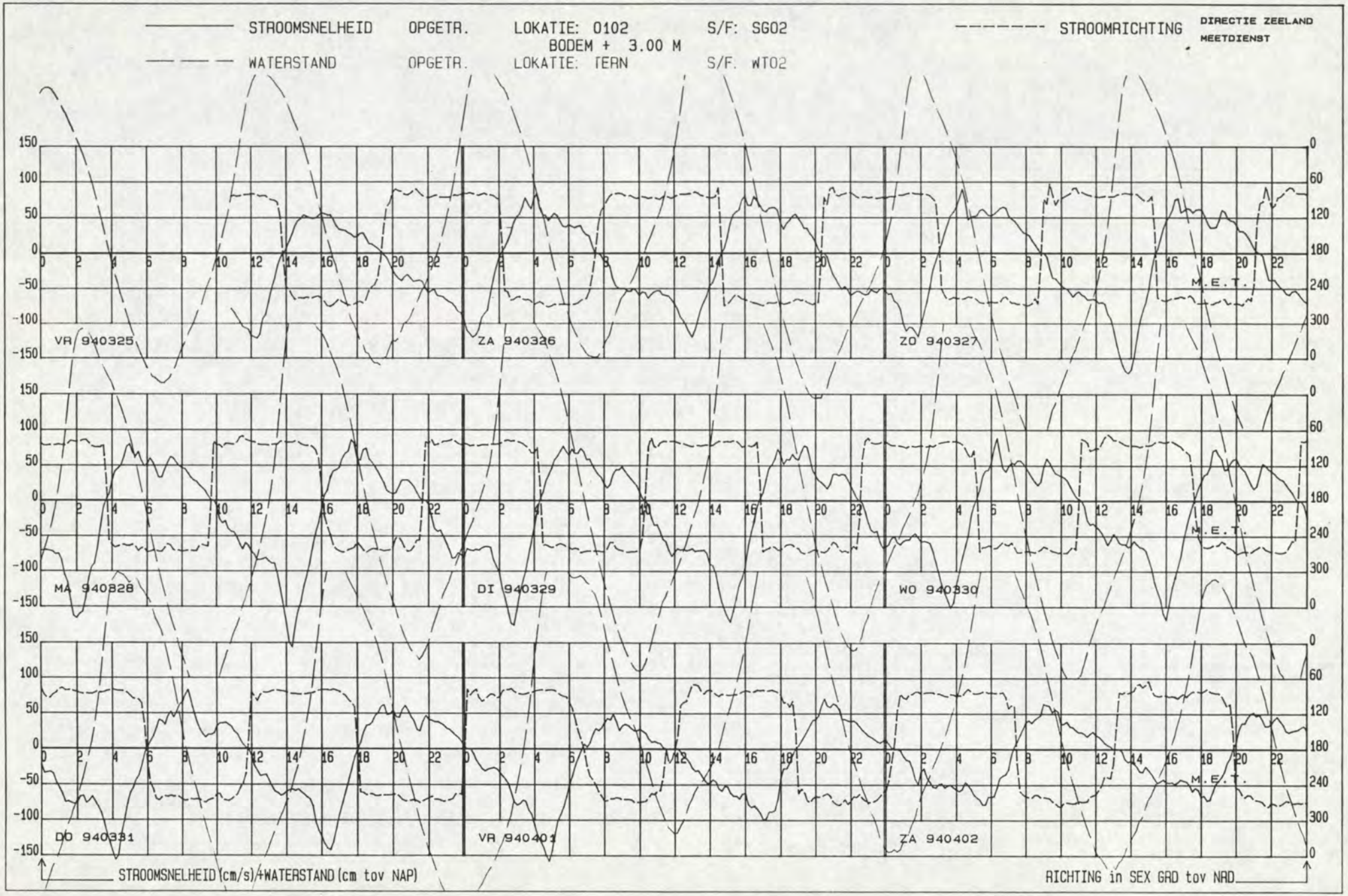
STROOMSNELHEID OPGETR. LOKATIE: 0102 S/F: SG02
BODEM + 3.00 M
WATERSTAND OPGETR. LOKATIE: TERN S/F. WT02
STROOMRICHTING
DIRECTIE ZEELAND
MEETDIENST
VR 940325
ZA 940326
ZO 940327
MA 940328
DI 940329
WO 940330
DO 940331
VR 940401
ZA 940402
M.E.T.
STROOMSNELHEID (cm/s)/+WATERSTAND (cm tov NAP)
RICHTING in SEX GRD tov NAD

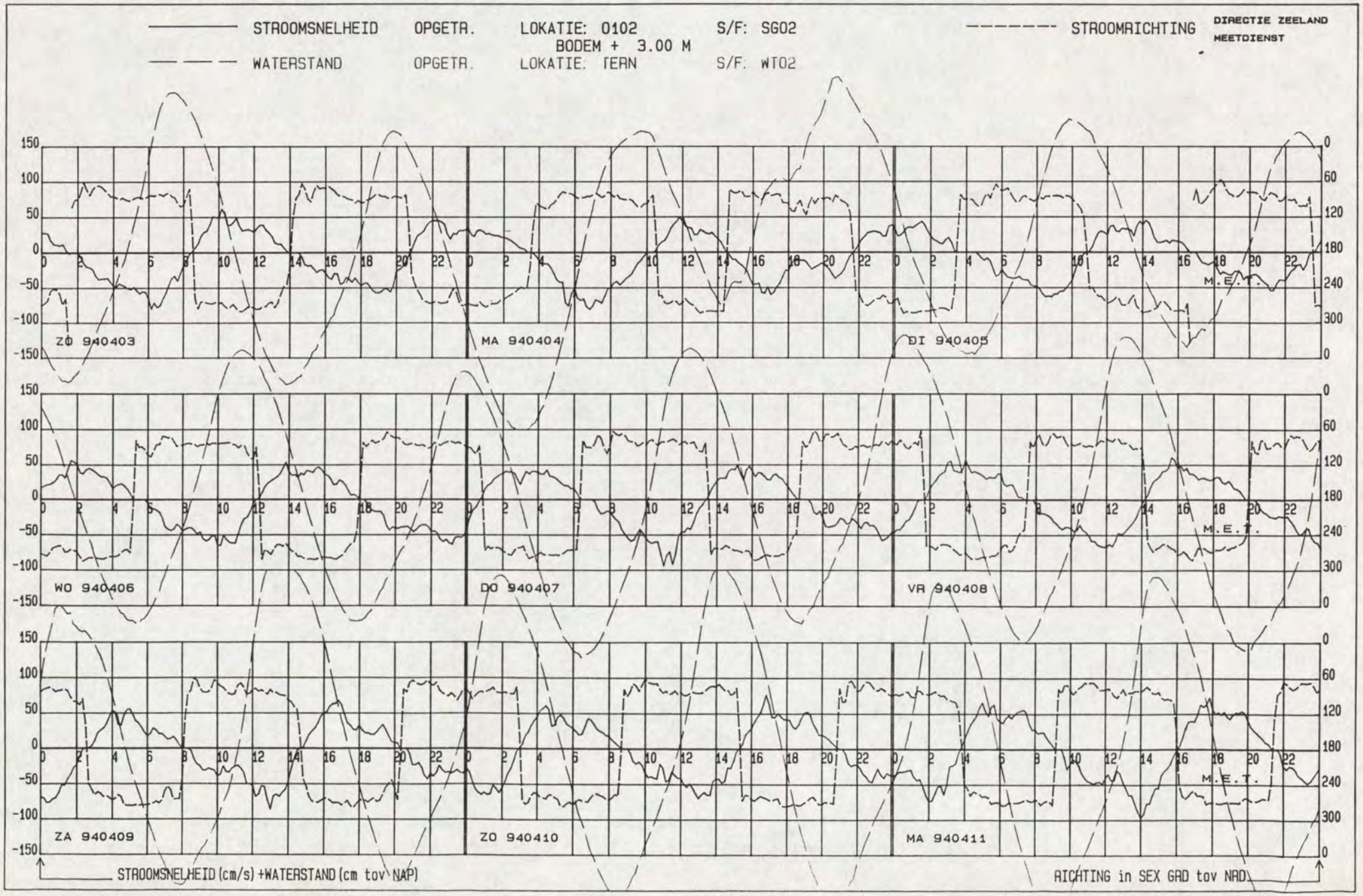
STROOMSNELHEID OPGETR. LOKATIE: 0102 BODEM + 3.00 M S/F: SG02
STROOMRICHTING
DIRECTIE ZEELAND
MEETDIENST
WATERSTAND OPGETR. LOKATIE: TERN S/F: WT02
ZO 940403
MA 940404
DI 940405
WO 940406
DO 940407
VR 940408
ZA 940409
ZO 940410
MA 940411
M.E.T.
STROOMSNELHEID (cm/s) +WATERSTAND (cm tov NAP)
RICHTING in SEX GRD tov NRD

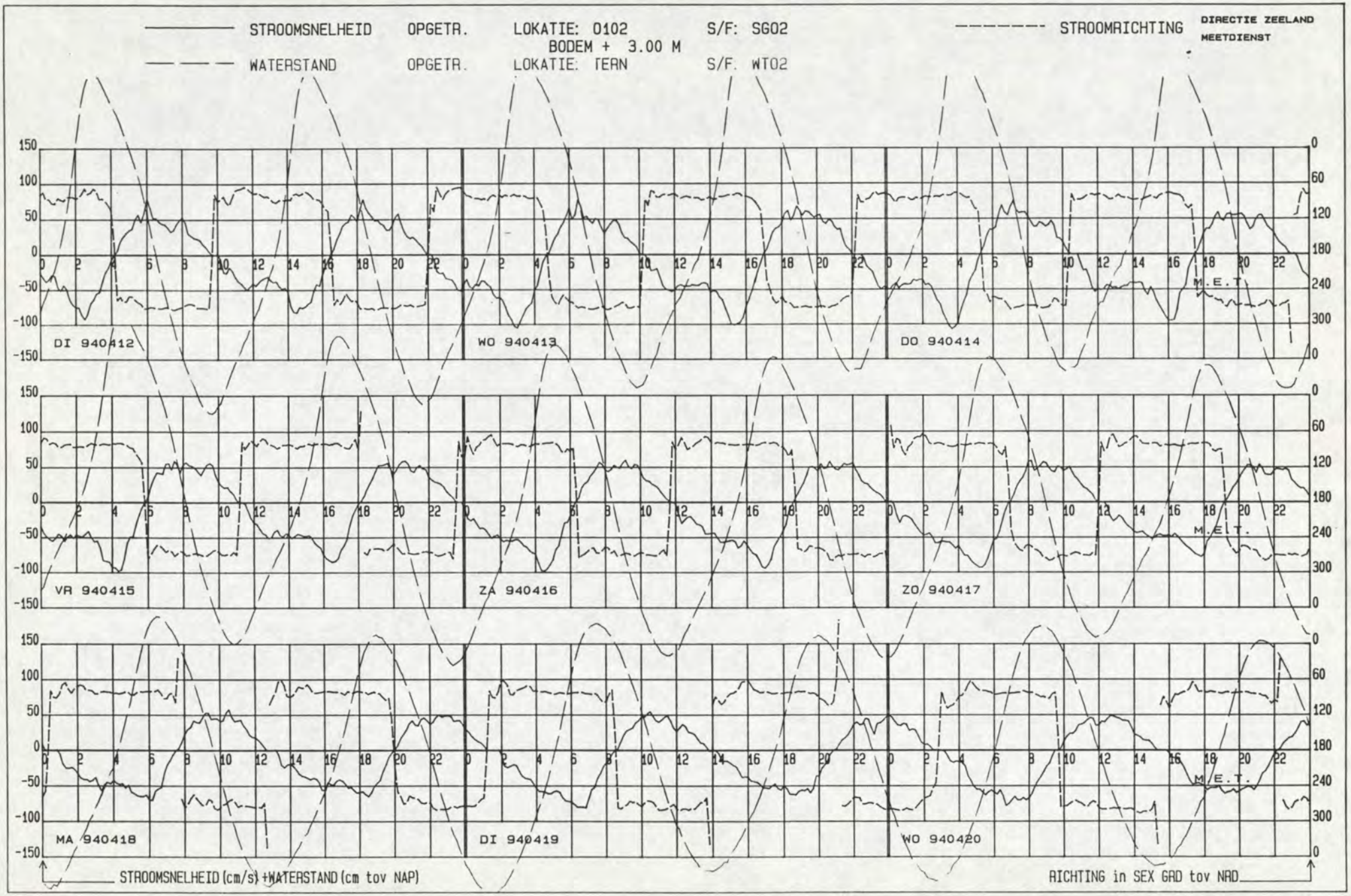
STROOMSNELHEID OPGETR. LOKATIE: 0102 S/F: SG02
BODEM + 3.00 M
WATERSTAND OPGETR. LOKATIE: TERN S/F: WT02
STROOMRICHTING
DIRECTIE ZEELAND
MEETDIENST
DI 940412
WO 940413
DO 940414
VR 940415
ZA 940416
ZO 940417
MA 940418
DI 940419
WO 940420
M.E.T.
STROOMSNELHEID (cm/s) +WATERSTAND (cm tov NAP)
RICHTING in SEX GRD tov NAD

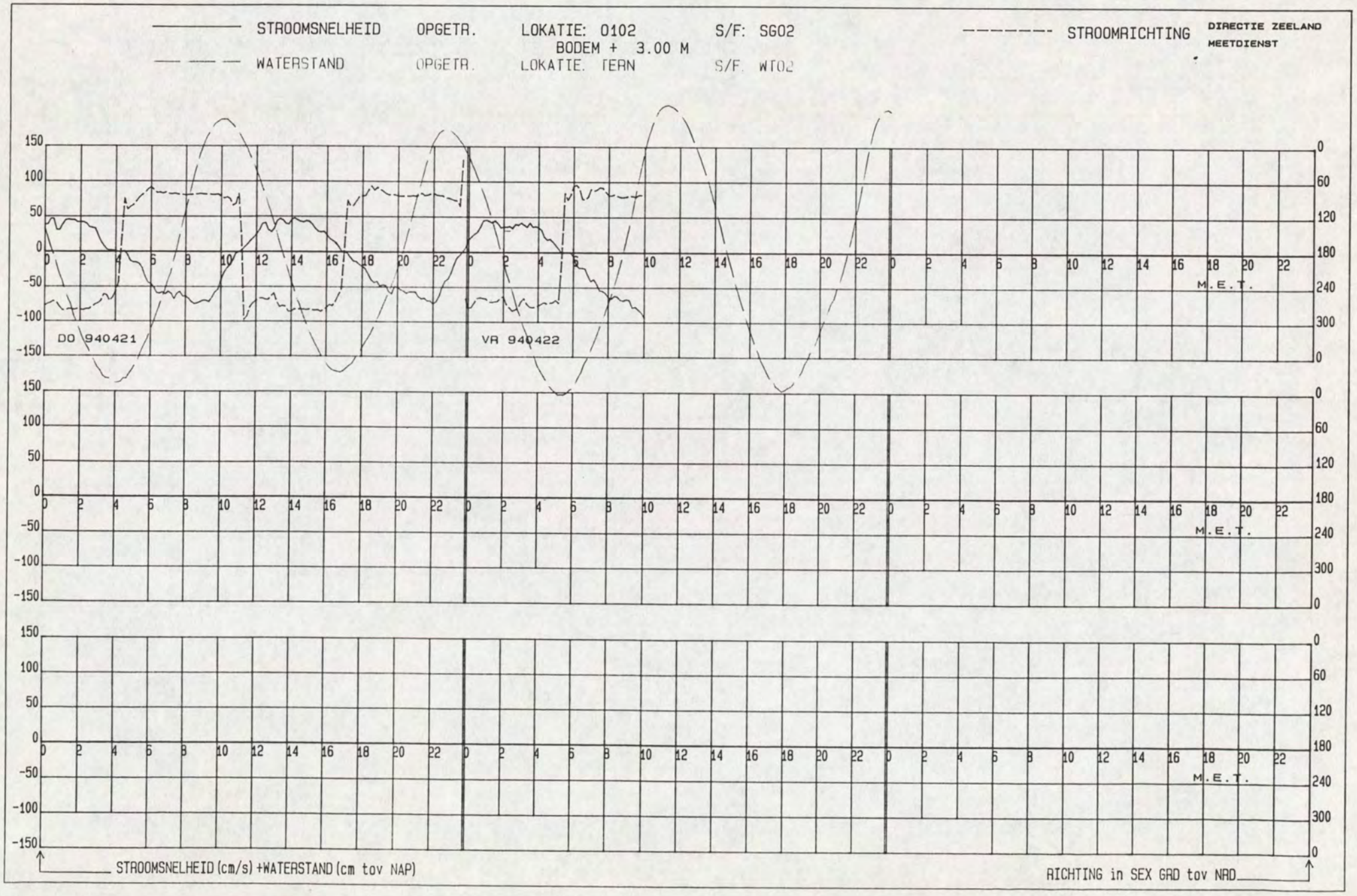
STROOMSNELHEID OPGETR. LOKATIE: 0102 S/F: SG02
BODEM + 3.00 M
STROOMRICHTING
DIRECTIE ZEELAND
MEETDIENST
WATERSTAND OPGETR. LOKATIE. TERN S/F. WT02
DO 940421
VR 940422
M.E.T.
STROOMSNELHEID (cm/s) +WATERSTAND (cm tov NAP)
RICHTING in SEX GRD tov NAD

LOKATIE: -2102 MEETPUNT: 3 X= 49749.00 Y= 376422.00

Kortsluitgeulen Westersch PERIODE: 940325 T/M 940422 SOORT/FASE: SG02 GETIJSTATION : 130

R.W.S DIRECTIE ZEELAND
AFDELING AXM
MEETDIENST

GEMIDDELDE RICHTING + EN - ST. AFW.

GEMIDDELDE SNELHEID + EN - ST. AFW.

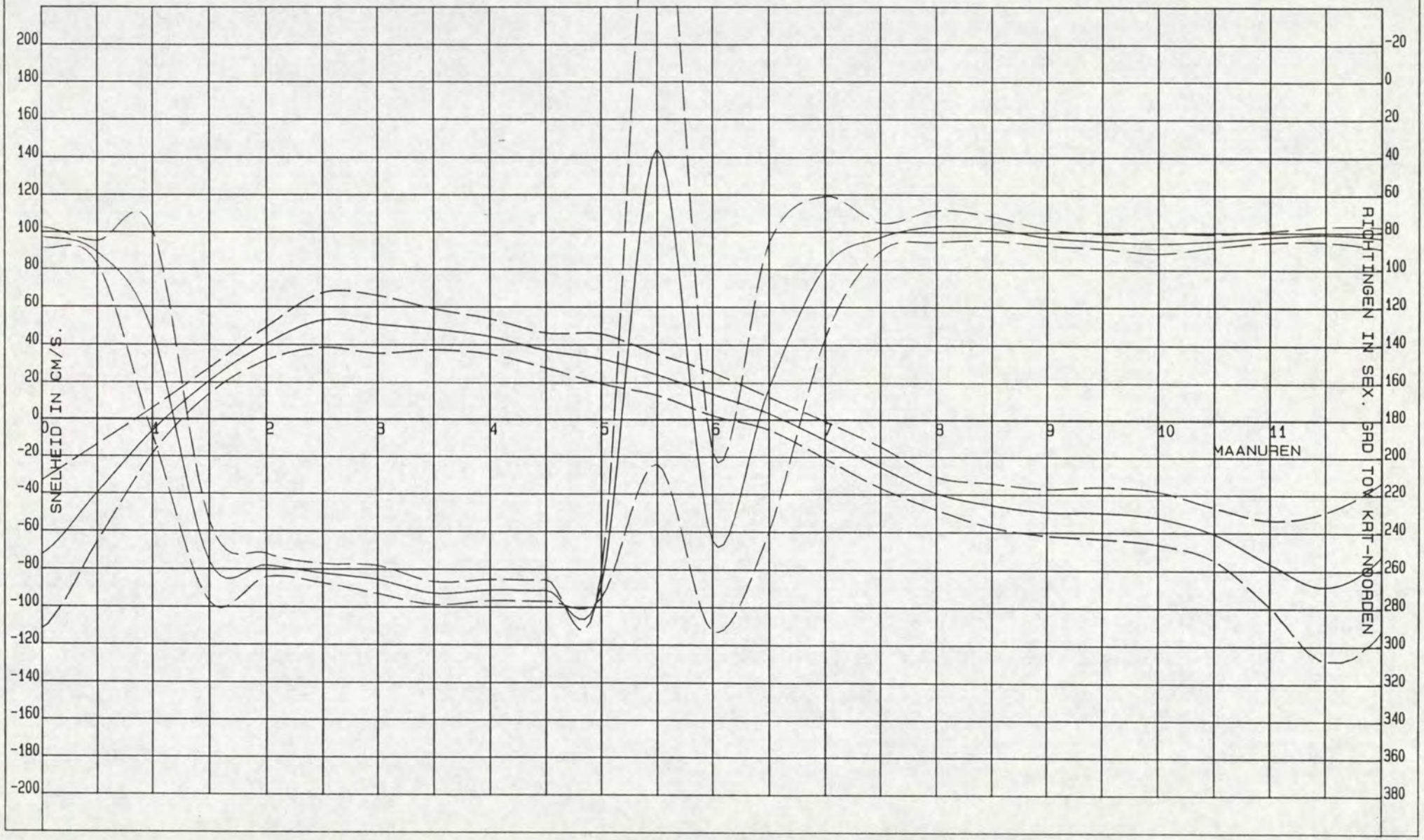

DIR. ZEELAND
MEETDIENST (AXM)

Kortsluitgeulen Westersche

LOKATIE : -2102

PERIODE: 940325 T/M 940422

X = 49749.00
Y = 376422.00

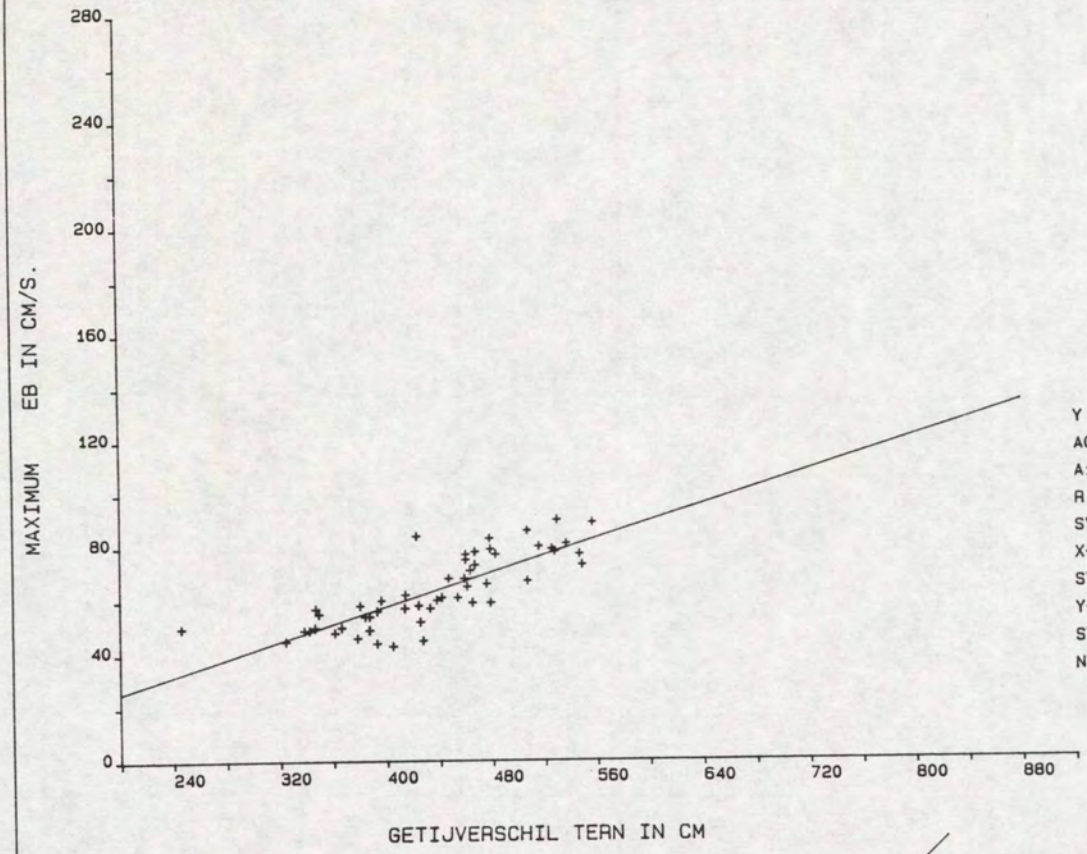

Y = A0 + A1 * X

A0	=	-6.0861
A1	=	.1594
R	=	.8005
SYX	=	7.9230
X-GEM	=	435.4815
STAFW X	=	66.3834
Y-GEM	=	63.3333
STAFW Y	=	13.2195
N	=	54.

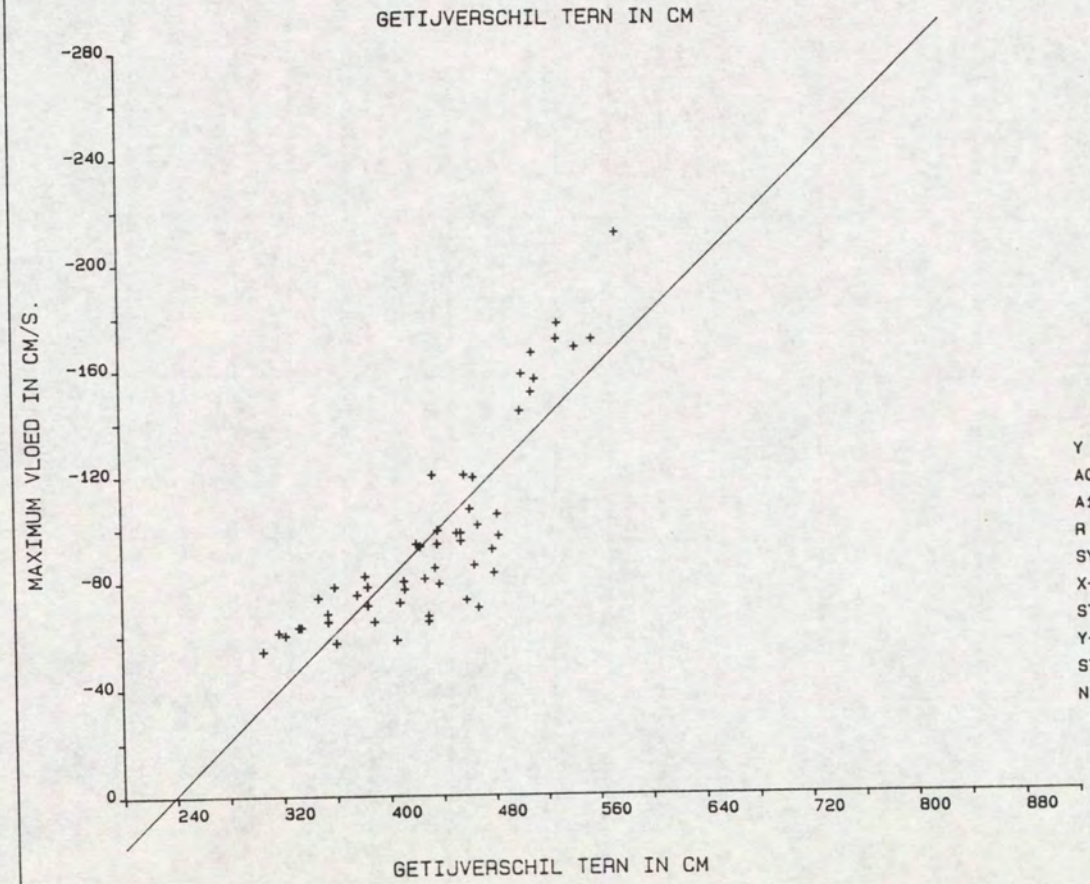

Y = A0 + A1 * X

A0	=	117.9262
A1	=	-.4964
R	=	-.8492
SYX	=	20.0893
X-GEM	=	435.0566
STAFW X	=	65.0928
Y-GEM	=	-98.0189
STAFW Y	=	38.0458
N	=	53.

Kortsluitgeulen Westersch
LOKATIE: -2102 SOORT/FASE: SG02
MEETPUNT: 3
GETIJSTATION : 130
PERIODE: 940325 T/M 940422
X= 49749.00
Y= 376422.00

REGRESSIE-FAKTOREN:

MAANUUR	GETIJFASE	A0	A1	X-GEM	Y-GEM	STAFW-X	STAFW-Y	R-GEM	STAFW-R	N
0.0	VLOED	143.5715	-.4970	435.1296	-72.7037	64.4776	39.1974	83.1852	5.6705	54
0.5	VLOED	100.8778	-.3257	431.7778	-39.7593	69.4235	25.9658	91.2037	6.2507	54
1.0	VLOED	57.3148	-.1455	436.6296	-6.2037	65.5301	12.3401	133.5185	54.8200	54
1.5	EB	27.1355	-.0145	436.1296	20.7963	66.9742	6.9700	256.0185	21.4722	54
2.0	EB	13.4236	.0624	435.4815	40.6111	66.3828	8.7748	258.3148	6.1114	54
2.5	EB	-19.7821	.1672	435.4815	53.0370	66.3828	14.4313	262.5741	5.1147	54
3.0	EB	-3.7583	.1251	435.4815	50.7037	66.3828	15.2298	265.9259	7.4105	54
3.5	EB	-4.6214	.1211	435.4815	48.1111	66.3828	10.7732	273.0741	6.1075	54
4.0	EB	21.6181	.0522	435.4815	44.3704	66.3828	9.3047	271.3519	5.6402	54
4.5	EB	28.8367	.0187	435.4815	37.0000	66.3828	9.1980	271.4815	5.7141	54
5.0	EB	-14.5824	.1081	435.4815	32.5000	66.3828	13.1361	269.0000	6.4574	54
5.5	EB	-36.5940	.1390	436.8889	24.1296	63.0097	10.9700	35.7037	168.3973	54
6.0	EB	-52.0920	.1508	436.6667	13.7778	63.1778	11.5492	245.0370	47.8267	54
6.5	EB	-38.6404	.0963	436.0000	3.3333	64.3924	8.8296	163.0555	77.0463	54
7.0	VLOED	-43.6945	.0749	436.1667	-11.0370	63.0663	10.0282	98.7778	37.8536	54
7.5	VLOED	-9.0749	-.0383	434.6667	-25.7407	64.5390	11.1104	82.8889	7.5102	54
8.0	VLOED	-22.1094	-.0404	434.6667	-39.6667	64.5390	8.8467	76.8889	8.5267	54
8.5	VLOED	-9.0685	-.0851	434.6667	-46.0370	64.5390	11.6635	78.0926	6.5251	54
9.0	VLOED	-21.7999	-.0641	434.6667	-49.6667	64.5390	12.4112	82.8704	4.4469	54
9.5	VLOED	-10.0105	-.0920	434.6667	-49.9815	64.5390	13.8093	84.8889	3.9606	54
10.0	VLOED	-20.1157	-.0748	434.6667	-52.6481	64.5390	14.0621	85.8704	5.4532	54
10.5	VLOED	-22.6647	-.0881	434.7455	-60.9455	63.9412	13.9303	84.6545	3.3567	55
11.0	VLOED	43.8764	-.2767	435.1296	-76.5185	64.4776	22.8058	82.4630	2.9120	54
11.5	VLOED	131.5116	-.5062	435.1296	-88.7407	64.4776	39.3505	81.1481	4.0441	54

Kortsluitgeulen Westersche

DIR. ZEELAND
MEETDIENST (AXM)

LOKATIE : -2102

HW-kentering

PERIODE: 940325 T/M 940422

X = 49749.00
Y = 376422.00

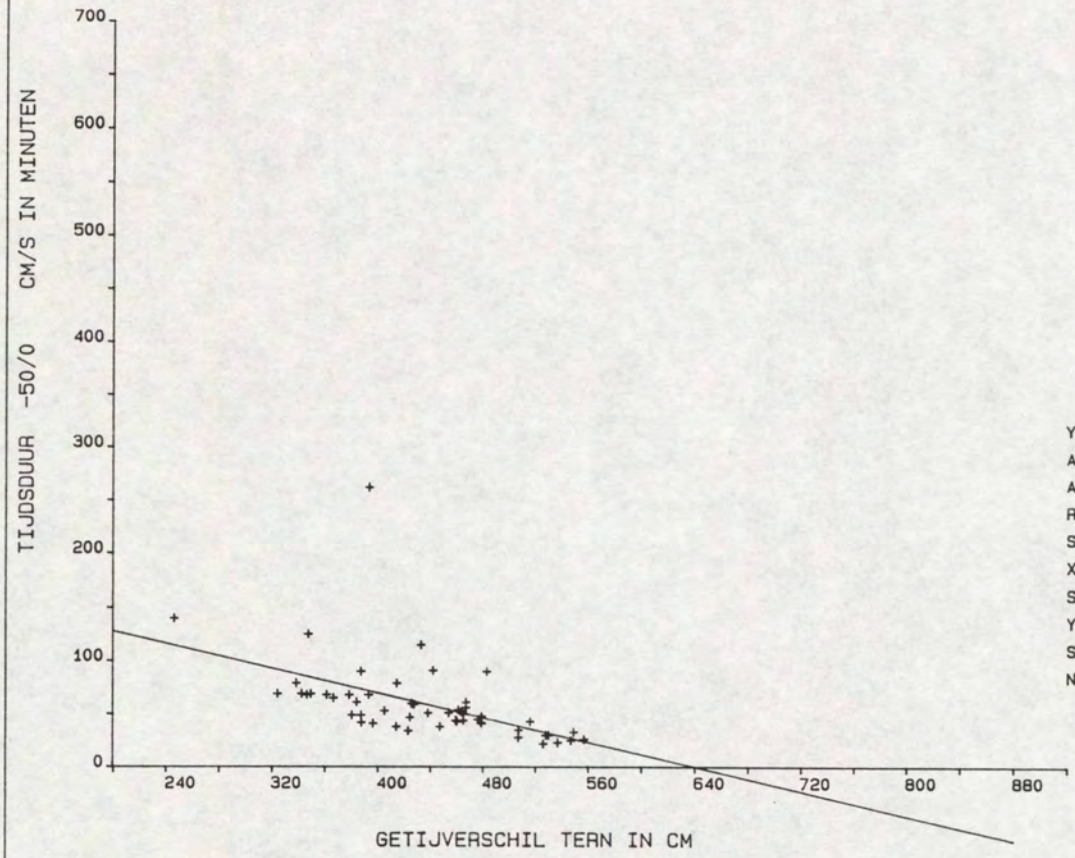

Y = A0 + A1 * X

A0	=	185.9289
A1	=	-.2906
R	=	-.5184
SYX	=	31.8276
X-GEM	=	435.4815
STAFW X	=	66.3831
Y-GEM	=	59.3704
STAFW Y	=	37.2180
N	=	54.

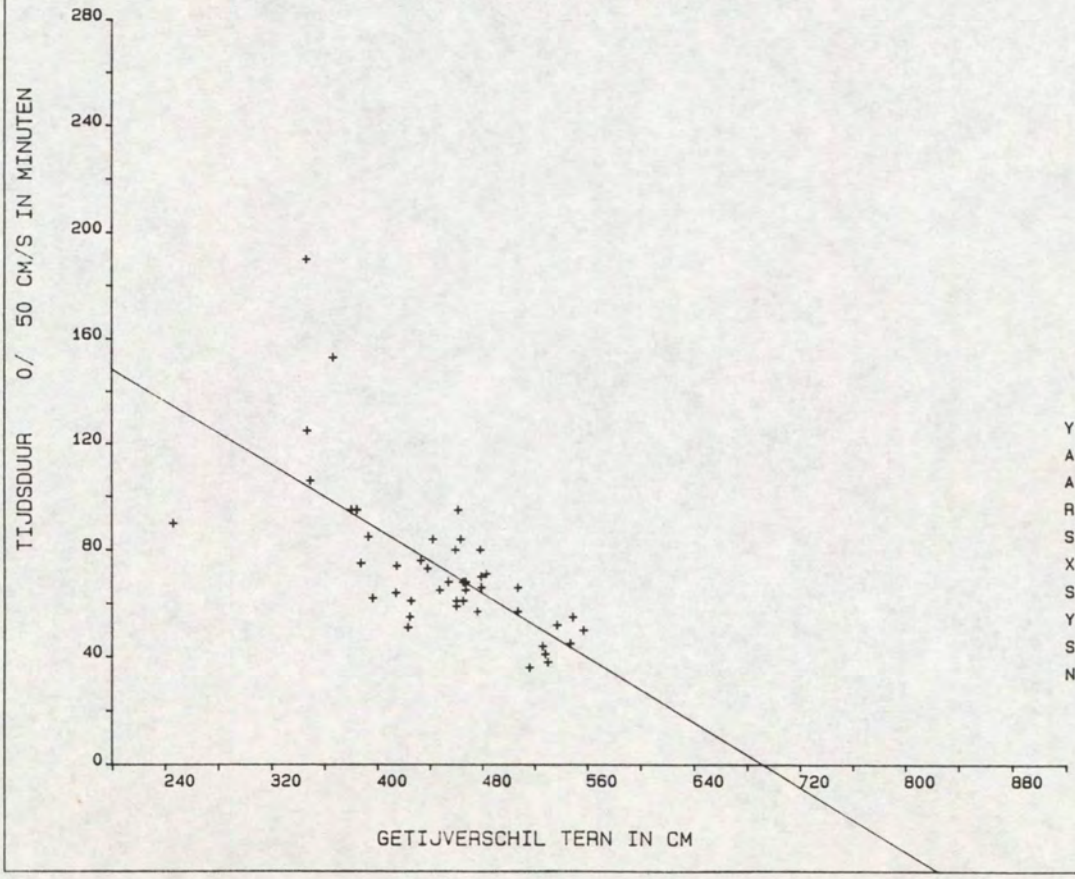

Y = A0 + A1 * X

A0	=	208.5226
A1	=	-.3014
R	=	-.6784
SYX	=	20.9969
X-GEM	=	449.4091
STAFW X	=	64.3374
Y-GEM	=	73.0909
STAFW Y	=	28.5794
N	=	44.

DIR. ZEELAND
MEETDIENST (AXM)

Kortsluitgeulen Westersche

LOKATIE : -2102 **LW-kentering**

PERIODE: 940325 T/M 940422

X = 49749.00
Y = 376422.00

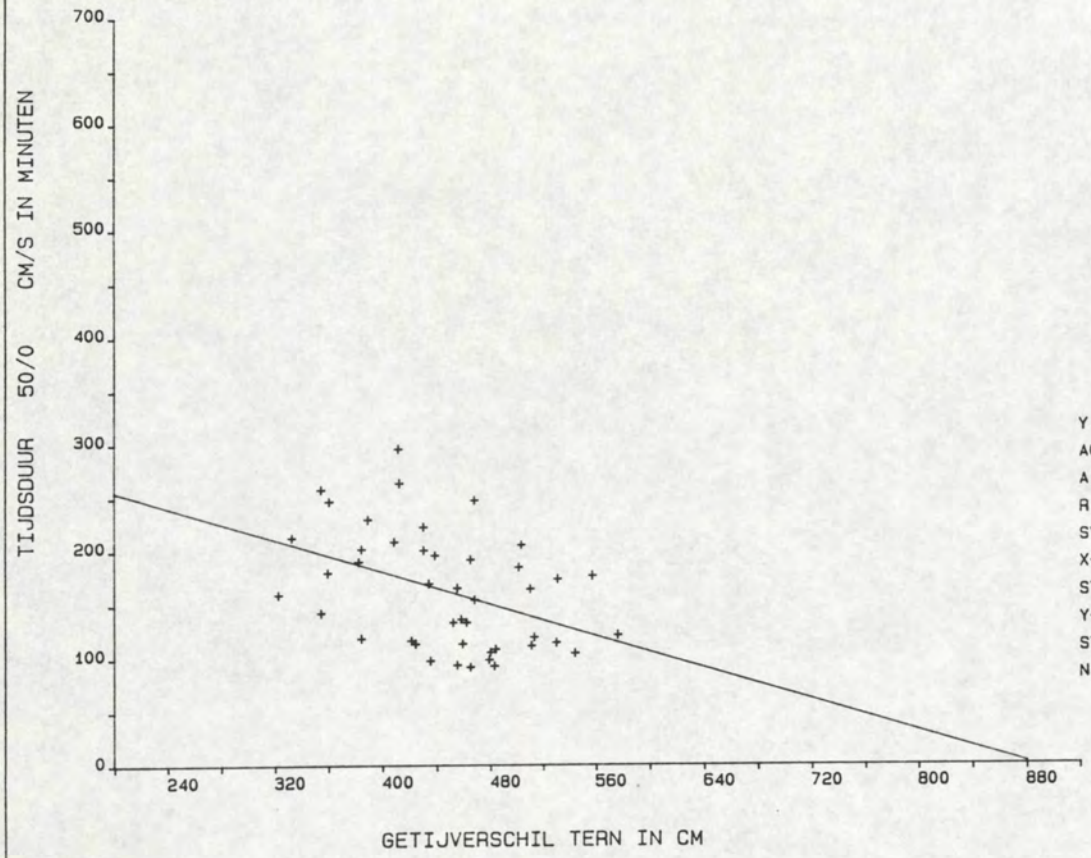

Y = A0 + A1 * X

A0	=	329.9866
A1	=	-.3729
R	=	-.4225
SYX	=	48.9059
X-GEM	=	447.0909
STAFW X	=	61.1377
Y-GEM	=	163.2727
STAFW Y	=	53.9584
N	=	44.

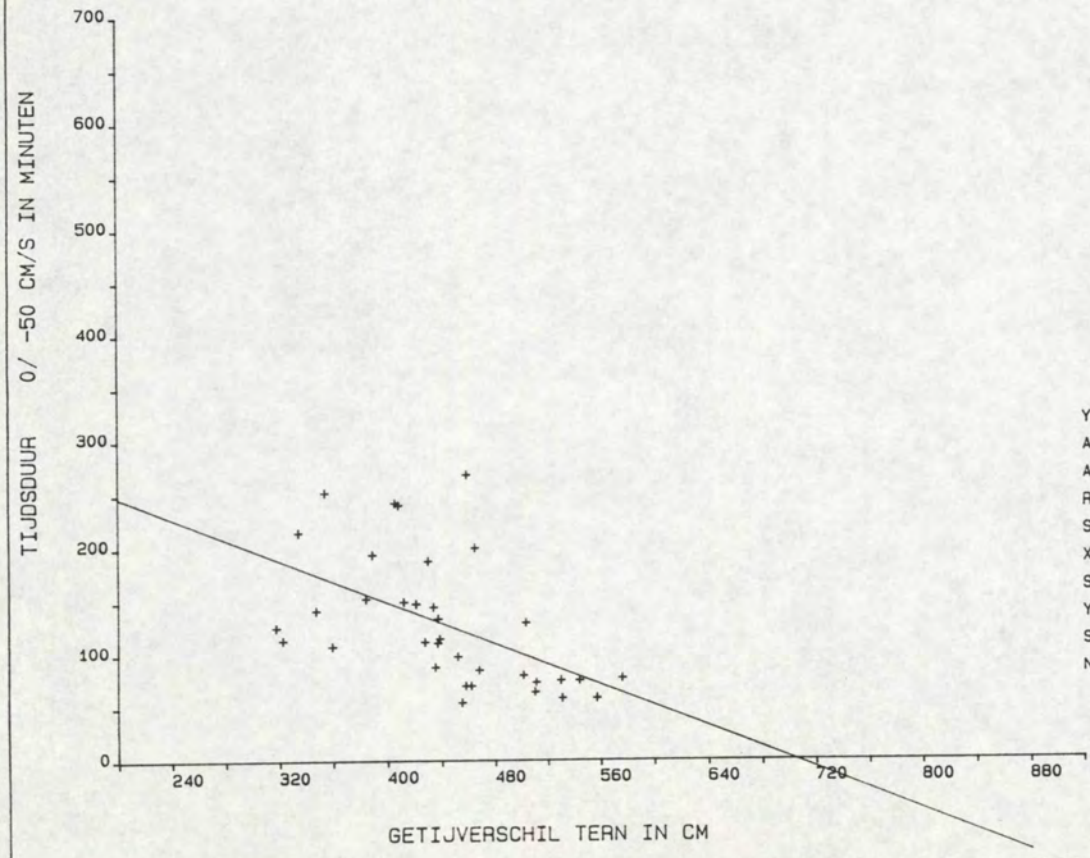

Y = A0 + A1 * X

A0	=	345.9874
A1	=	-.4910
R	=	-.5342
SYX	=	51.9799
X-GEM	=	442.0857
STAFW X	=	66.8882
Y-GEM	=	128.9143
STAFW Y	=	61.4867
N	=	35.

10. Resultaten OSM 106, meetpunt 3 (b + 3.00 m)

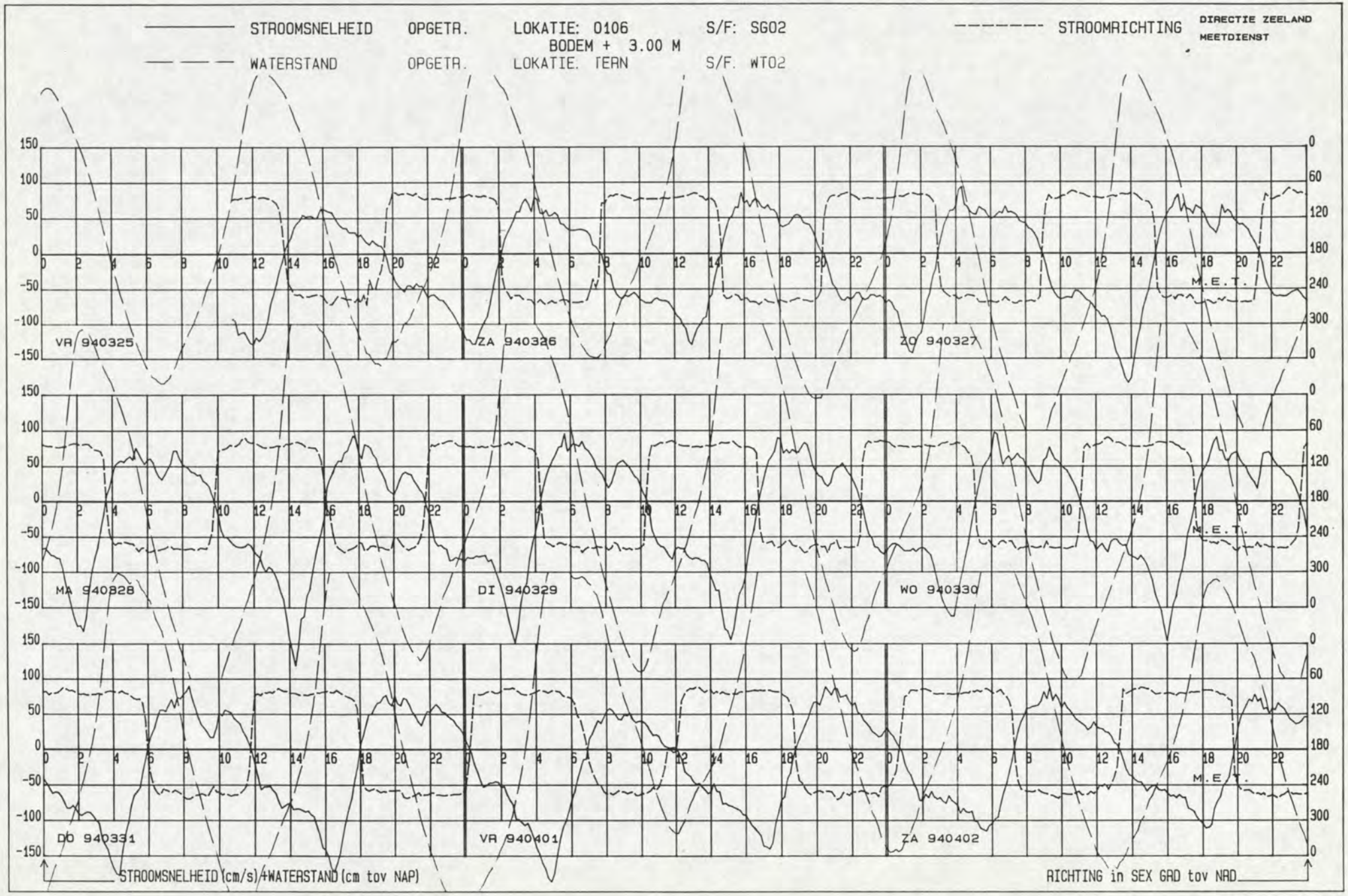
STROOMSNELHEID OPGETR. LOKATIE: 0106 S/F: SG02
BODEM + 3.00 M
WATERSTAND OPGETR. LOKATIE. TERN S/F. WT02
STROOMRICHTING
DIRECTIE ZEELAND
MEETDIENST
VR 940325
ZA 940326
ZO 940327
MA 940328
DI 940329
WO 940330
DO 940331
VR 940401
ZA 940402
M.E.T.
STROOMSNELHEID (cm/s)+WATERSTAND (cm tov NAP)
RICHTING in SEX GRD tov NAD

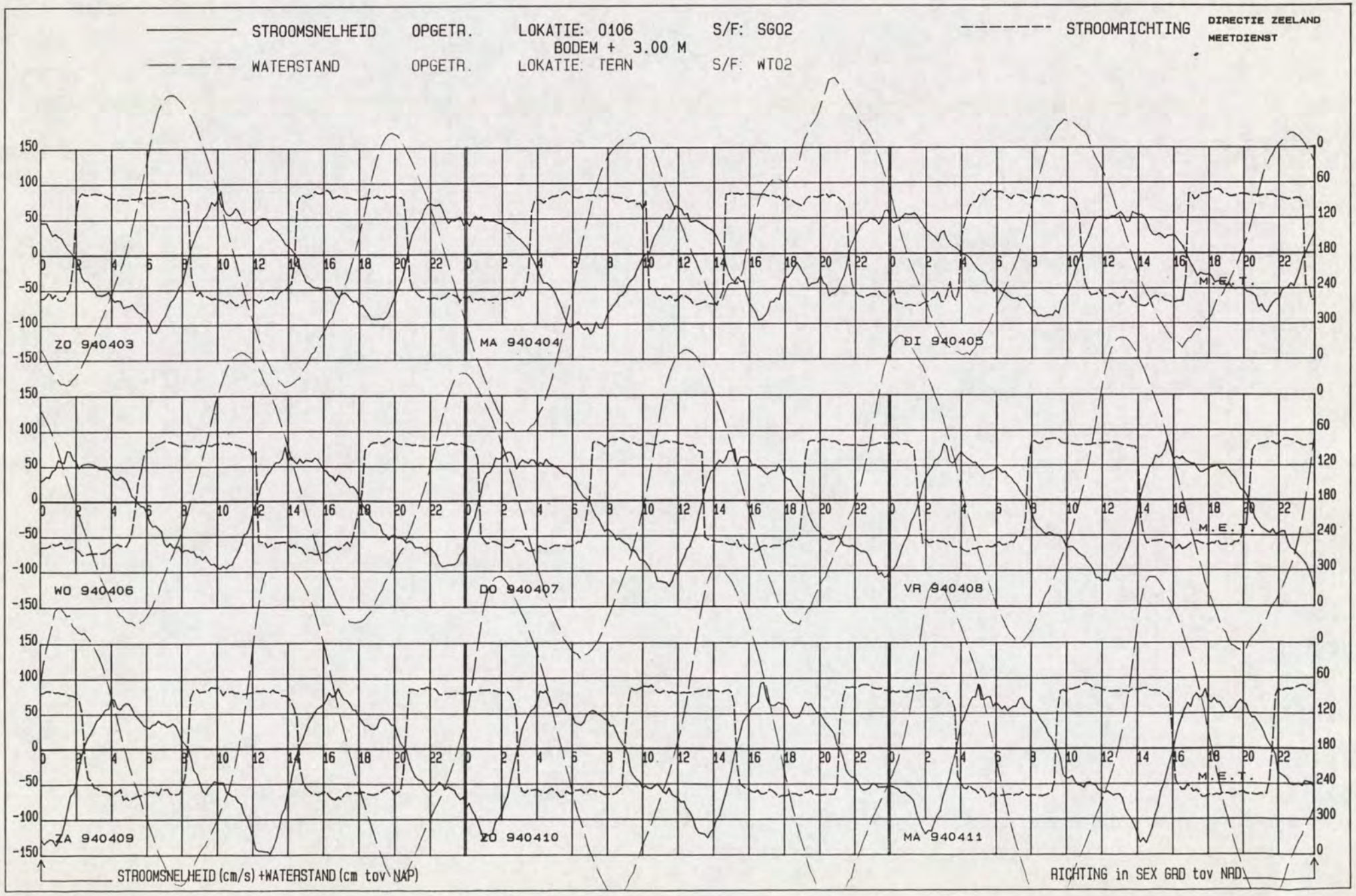
STROOMSNELHEID OPGETR. LOKATIE: 0106 S/F: SG02
BODEM + 3.00 M
WATERSTAND OPGETR. LOKATIE: TERN S/F: WT02
STROOMRICHTING
DIRECTIE ZEELAND
MEETDIENST
ZO 940403
MA 940404
DI 940405
WO 940406
DO 940407
VR 940408
ZA 940409
ZO 940410
MA 940411
M.E.T.
STROOMSNELHEID (cm/s) +WATERSTAND (cm tov NAP)
RICHTING in SEX GRD tov NRD

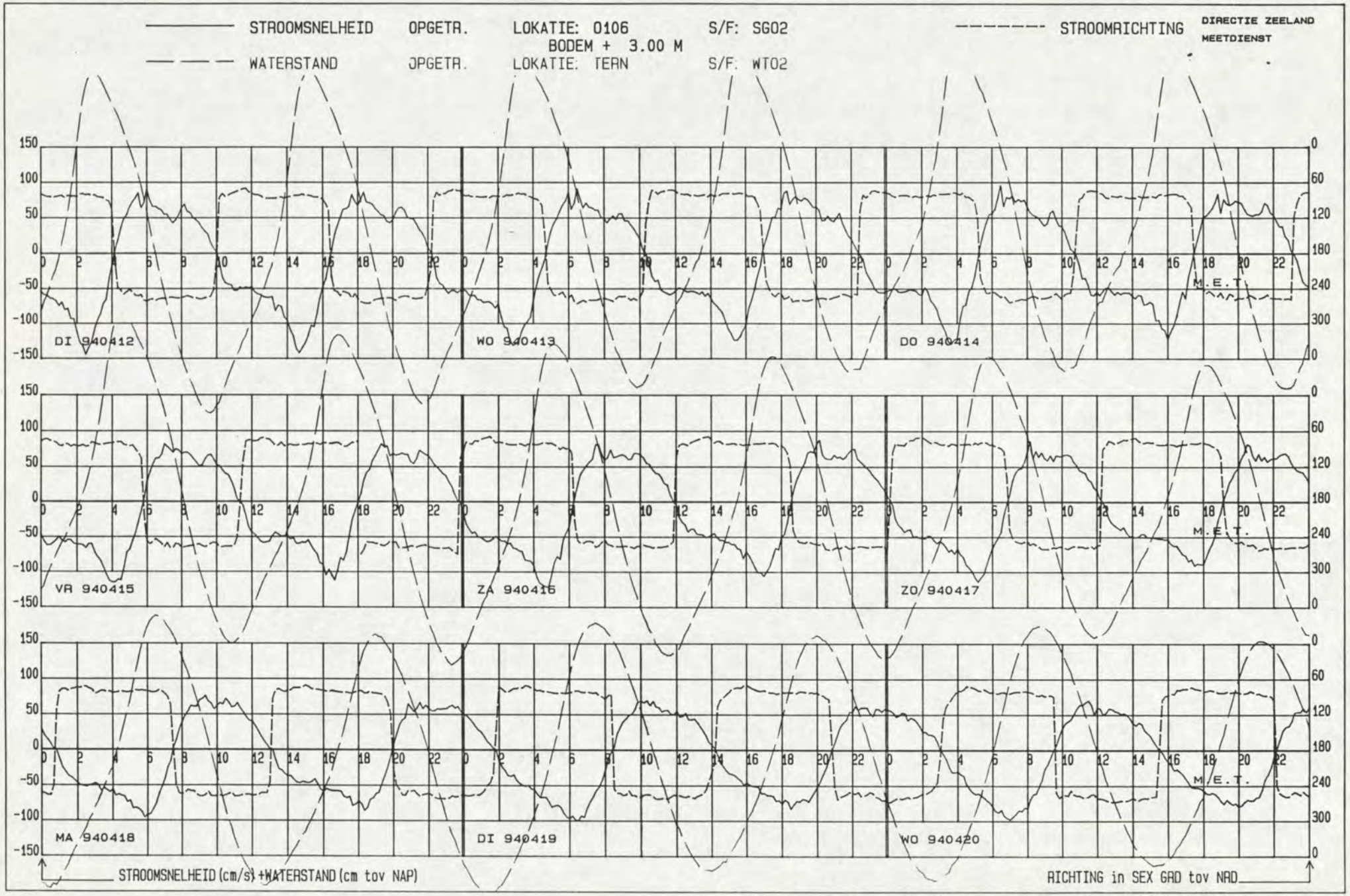
STROOMSNELHEID OPGETR. LOKATIE: 0106 S/F: SG02
BODEM + 3.00 M
STROOMRICHTING
DIRECTIE ZEELAND
MEETDIENST
WATERSTAND OPGETR. LOKATIE: TERN S/F: WT02
DI 940412
WO 940413
DO 940414
VR 940415
ZA 940416
ZO 940417
MA 940418
DI 940419
WO 940420
M.E.T.
STROOMSNELHEID (cm/s) +WATERSTAND (cm tov NAP)
RICHTING in SEX GRD tov NAD

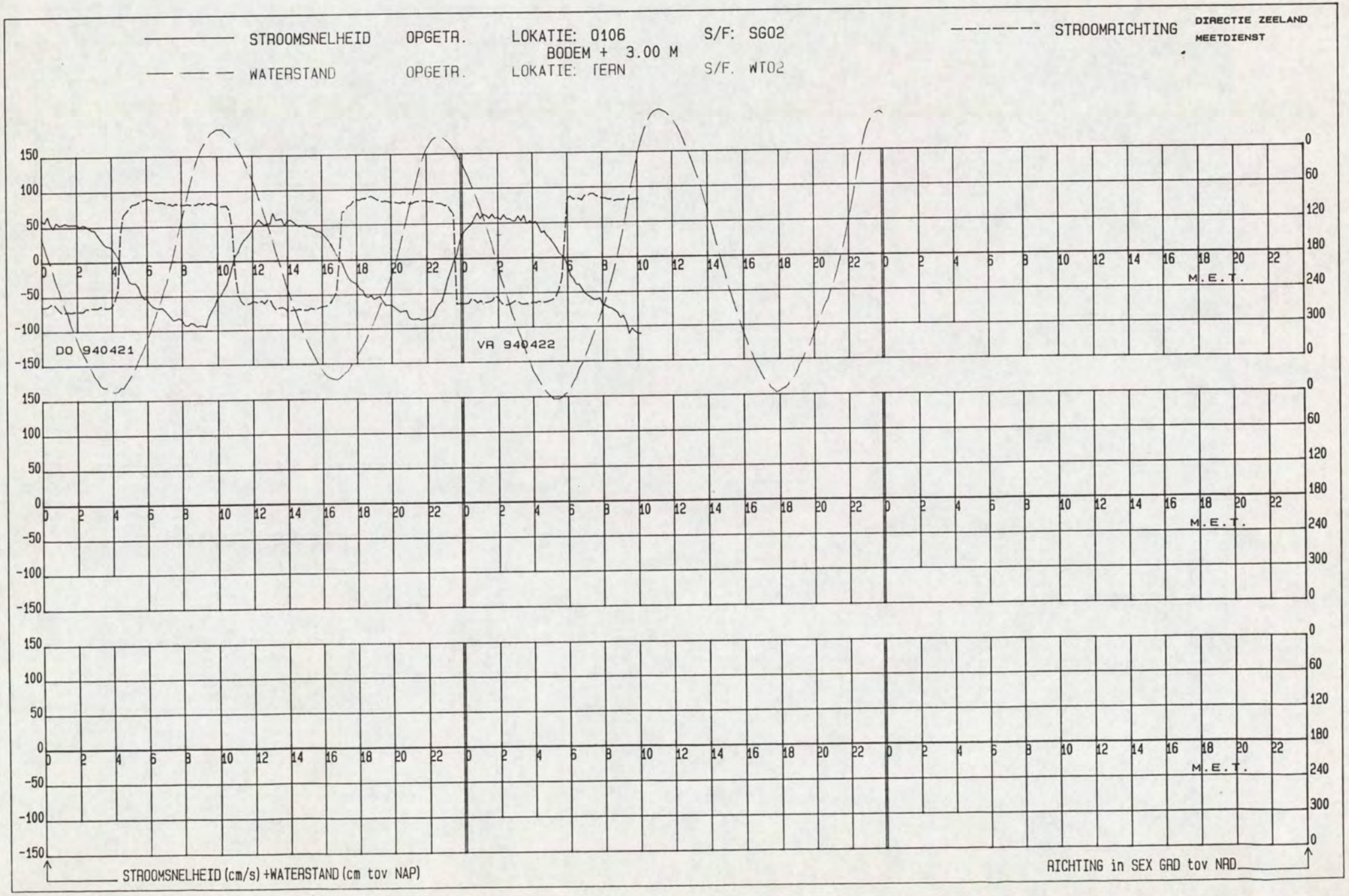
STROOMSNELHEID OPGETR. LOKATIE: 0106 S/F: SG02
BODEM + 3.00 M
WATERSTAND OPGETR. LOKATIE: TERN S/F. WT02
STROOMRICHTING
DIRECTIE ZEELAND
MEETDIENST
DO 940421
VR 940422
M.E.T.
STROOMSNELHEID (cm/s) +WATERSTAND (cm tov NAP)
RICHTING in SEX GRD tov NAD

LOKATIE: -2106 MEETPUNT: 3 X= 49775.00 Y= 376458.00

Kortsluitgeulen Westersch PERIODE: 940325 T/M 940422 SOORT/FASE: SG02 GETIJSTATION : 130

R.W.S DIRECTIE ZEELAND
AFDELING AXM
MEETDIENST

GEMIDDELDE RICHTING + EN - ST. AFW.

GEMIDDELDE SNELHEID + EN - ST. AFW.



Kortsluitgeulen Westersche

DIR. ZEELAND
MEETDIENST (AXM)

LOKATIE : -2106

PERIODE: 940325 T/M 940422

X = 49775.00
Y = 376458.00

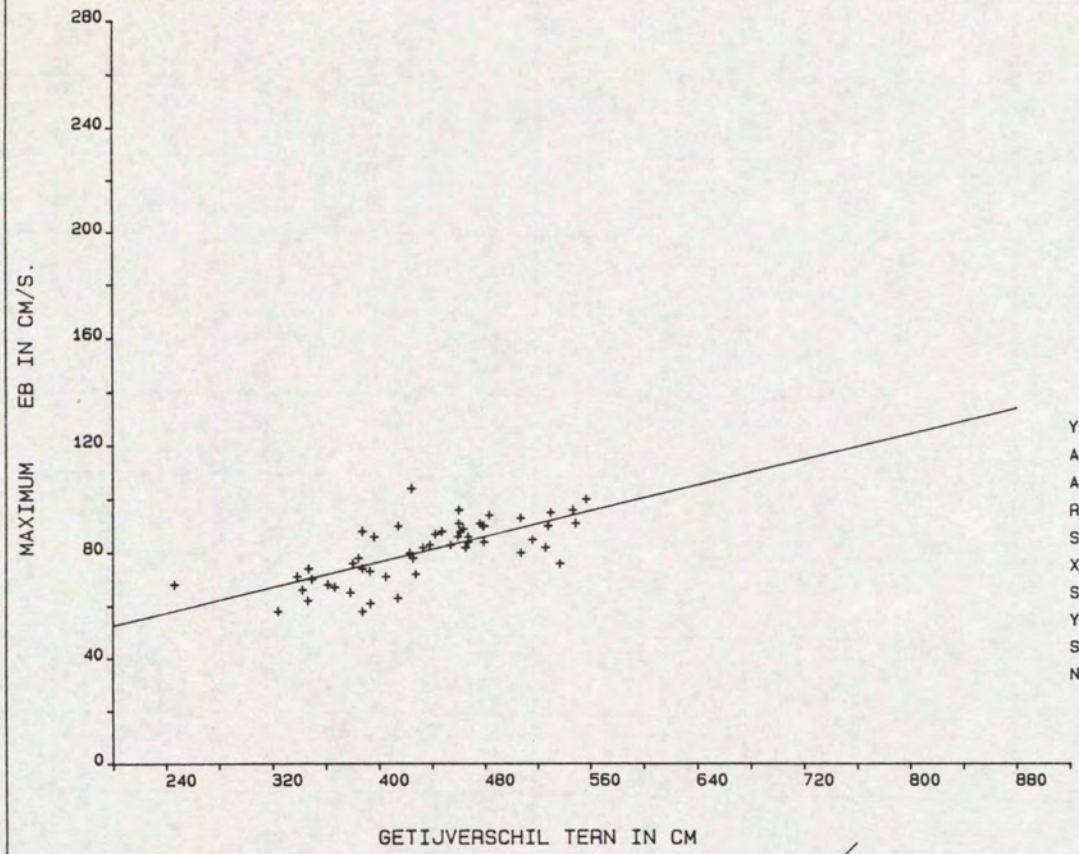

Y = A0 + A1 * X		
A0	=	28.7732
A1	=	.1195
R	=	.7095
SYX	=	7.8831
X-GEM	=	435.4815
STAFW X	=	66.3834
Y-GEM	=	80.8333
STAFW Y	=	11.1858
N	=	54.

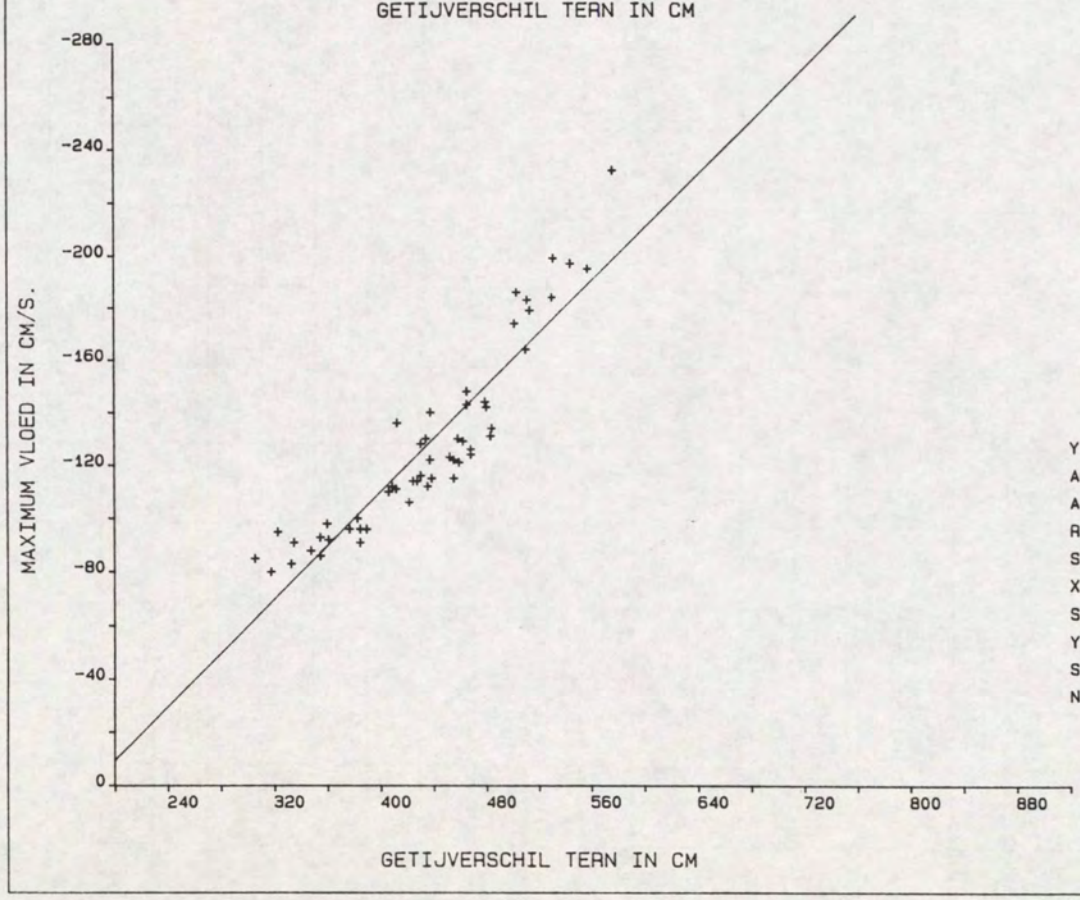

Y = A0 + A1 * X		
A0	=	90.8945
A1	=	-.5021
R	=	-.9226
SYX	=	13.6676
X-GEM	=	435.0566
STAFW X	=	65.0928
Y-GEM	=	-127.5660
STAFW Y	=	35.4284
N	=	53.

Kortsluitgeulen Westersch
LOKATIE: -2106 SOORT/FASE: SG02
MEETPUNT: 3
GETIJSTATION : 130
PERIODE: 940325 T/M 940422
X= 49775.00
Y= 376458.00

REGRESSIE-FAKTOREN:

MAANUUR	GETIJFASE	A0	A1	X-GEM	Y-GEM	STAFW-X	STAFW-Y	R-GEM	STAFW-R	N
0.0	VLOED	125.8901	-.5139	435.1296	-97.7407	64.4776	38.4463	83.0370	2.7947	54
0.5	VLOED	104.6725	-.3688	435.1296	-55.8148	64.4776	26.7364	88.1852	3.7622	54
1.0	VLOED	106.3906	-.2588	436.6296	-6.6111	65.5301	20.7204	162.0370	61.2107	54
1.5	EB	62.4191	-.0591	438.2778	36.5370	67.2287	11.7741	244.7778	19.0409	54
2.0	EB	40.3431	.0428	435.4815	58.9630	66.3828	8.4227	250.4630	4.8864	54
2.5	EB	25.7542	.1025	435.4815	70.4074	66.3828	11.0308	254.1111	3.0514	54
3.0	EB	30.4210	.0802	435.4815	65.3519	66.3828	10.7986	256.5000	5.3544	54
3.5	EB	22.3215	.0934	435.4815	62.9815	66.3828	9.0314	261.7037	3.8510	54
4.0	EB	47.2468	.0204	435.4815	56.1111	66.3828	6.9463	259.4815	4.6914	54
4.5	EB	61.0713	-.0327	435.4815	46.8519	66.3828	10.9758	258.8889	4.0759	54
5.0	EB	16.5521	.0656	435.4815	45.1296	66.3828	14.7303	257.1481	3.4340	54
5.5	EB	-28.0901	.1569	436.8889	40.4630	63.0097	14.0628	253.0555	24.4598	54
6.0	EB	-52.8730	.1861	436.8889	28.4444	63.0097	14.8282	248.9259	26.6867	54
6.5	EB	-64.5709	.1706	435.8519	9.7963	64.4963	14.9658	211.3704	55.2525	54
7.0	VLOED	-83.1068	.1499	434.6667	-17.9444	62.7002	16.7438	111.2407	50.5699	54
7.5	VLOED	-28.8636	-.0315	434.6667	-42.5556	64.5390	11.7837	80.3704	4.2793	54
8.0	VLOED	-29.7755	-.0574	434.6667	-54.7407	64.5390	7.7171	77.1296	4.5311	54
8.5	VLOED	-33.2220	-.0516	434.6667	-55.6296	64.5390	10.0081	78.4259	4.3810	54
9.0	VLOED	-48.5915	-.0285	434.6667	-60.9630	64.5390	10.6823	81.6667	3.1383	54
9.5	VLOED	-41.7218	-.0567	434.6667	-66.3889	64.5390	12.5087	83.7593	3.0402	54
10.0	VLOED	-45.0997	-.0647	434.6667	-73.2222	64.5390	13.3510	84.7037	3.0196	54
10.5	VLOED	-59.1932	-.0586	434.7455	-84.6909	63.9412	13.5618	83.7636	1.8850	55
11.0	VLOED	5.8489	-.2514	435.1296	-103.5556	64.4776	21.4632	82.2778	2.0690	54
11.5	VLOED	111.1957	-.5247	435.1296	-117.1296	64.4776	37.0431	81.0741	2.2558	54

DIR. ZEELAND
MEETDIENST (AXM)

Kortsluitgeulen Westersche

LOKATIE : -2106

HW-kentering

PERIODE: 940325 T/M 940422

X = 49775.00
Y = 376458.00

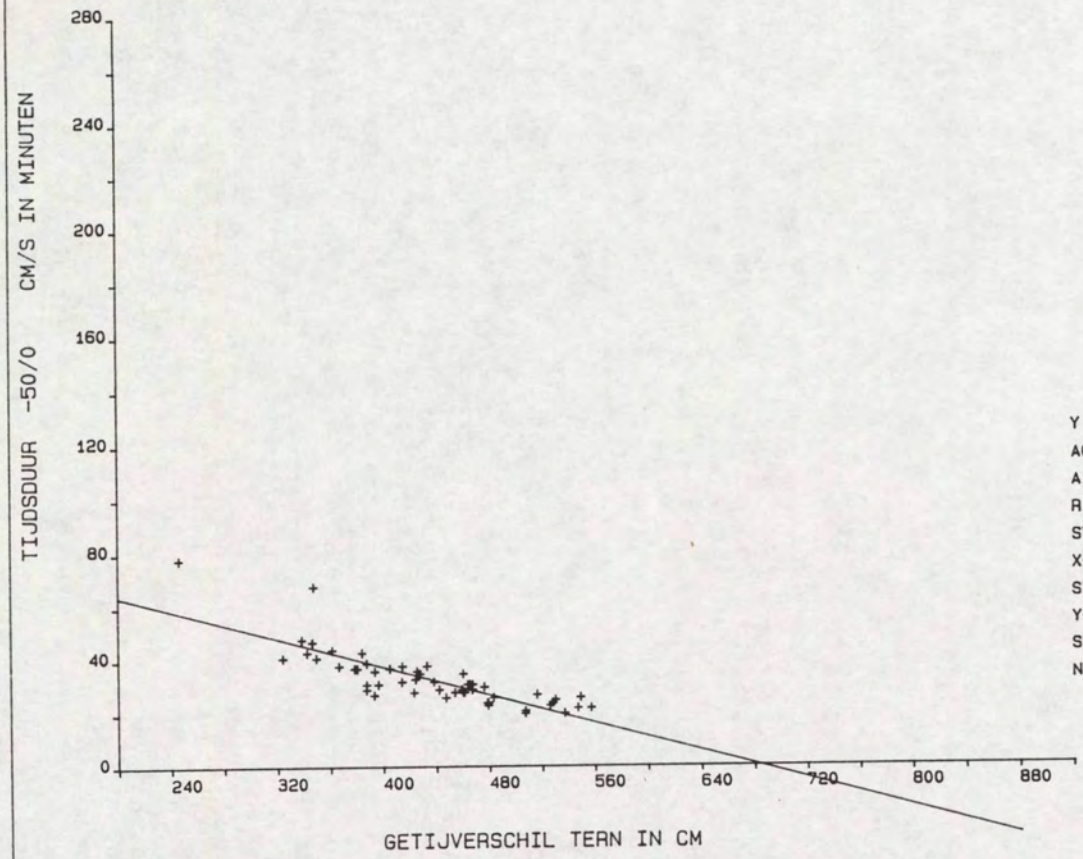

Y = A0 + A1 * X

A0	=	90.6823
A1	=	-.1325
R	=	-.8301
SYX	=	5.9097
X-GEM	=	435.4815
STAFW X	=	66.3831
Y-GEM	=	32.9630
STAFW Y	=	10.5990
N	=	54.

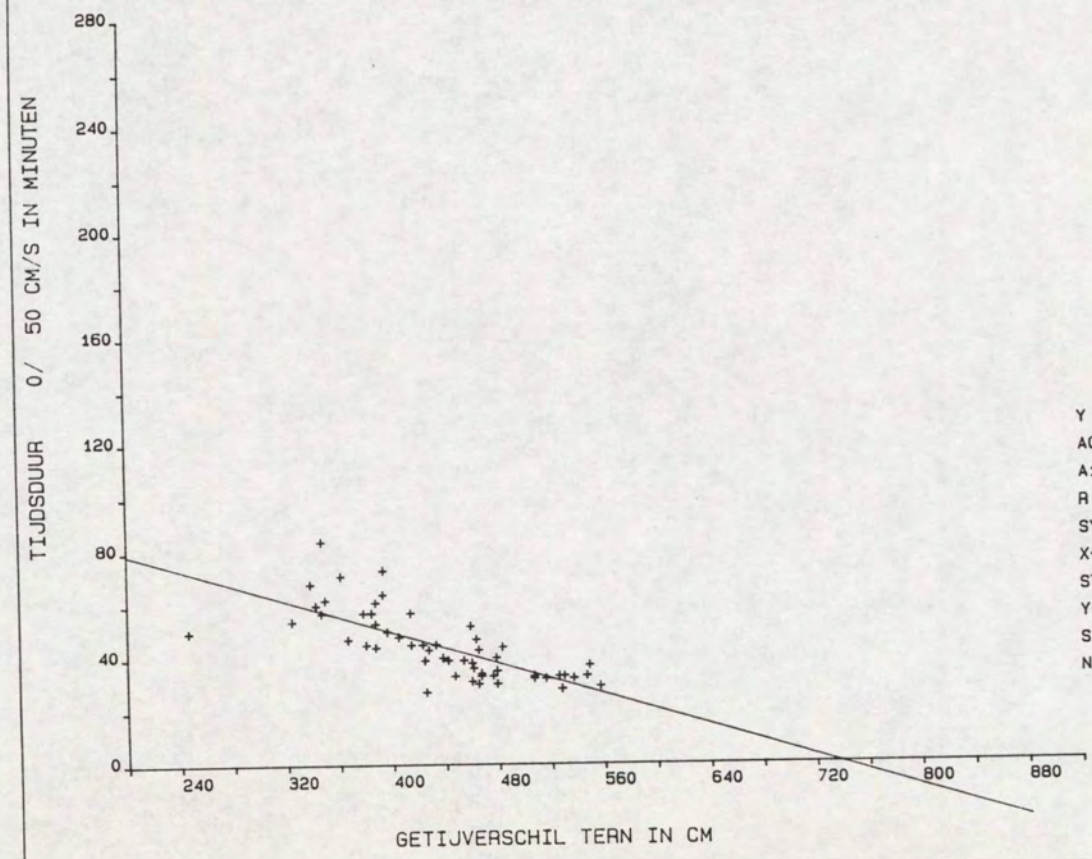

Y = A0 + A1 * X

A0	=	108.6438
A1	=	-.1472
R	=	-.7466
SYX	=	8.7070
X-GEM	=	435.4815
STAFW X	=	66.3834
Y-GEM	=	44.5370
STAFW Y	=	13.0885
N	=	54.

DIR. ZEELAND
MEETDIENST (AXM)

Kortsluitgeulen Westersche

LOKATIE : -2106 **LW-kentering**

PERIODE: 940325 T/M 940422

X = 49775.00
Y = 376458.00

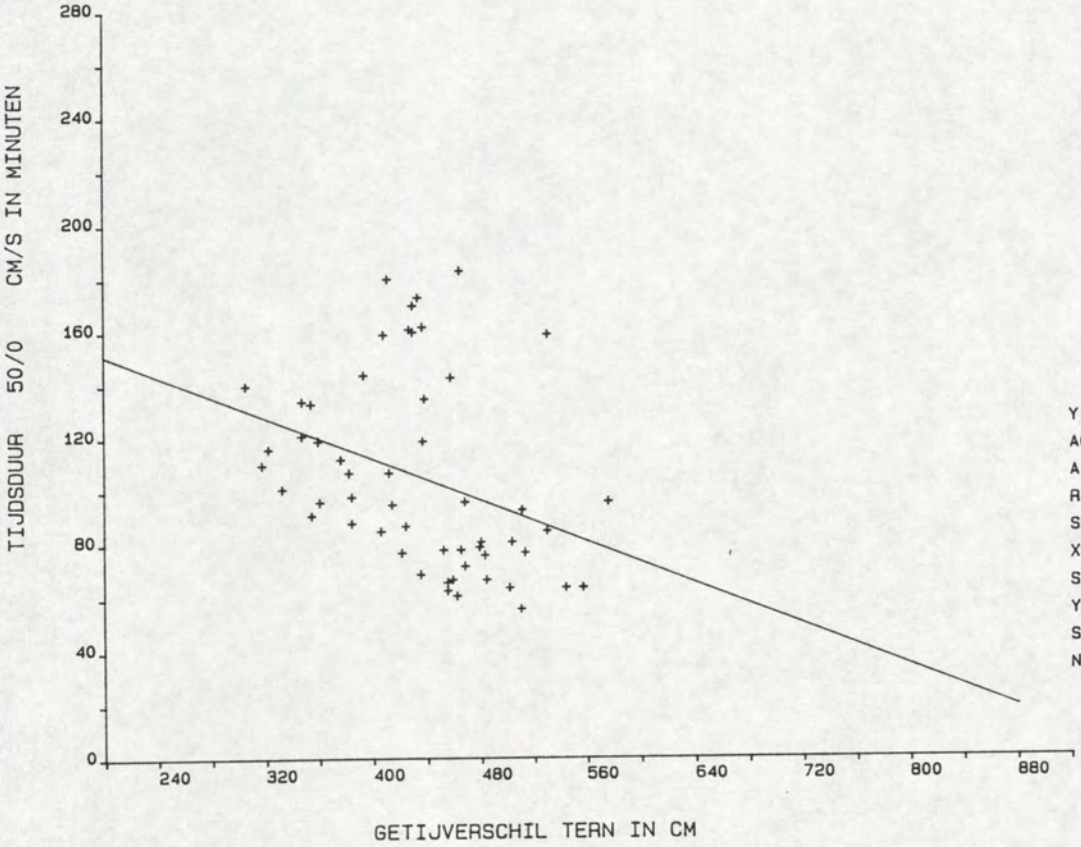

Y = A0 + A1 * X

A0	=	190.1329
A1	=	-.1945
R	=	-.3454
SYX	=	33.8972
X-GEM	=	434.9815
STAFW X	=	64.1284
Y-GEM	=	105.5185
STAFW Y	=	36.1197
N	=	54.

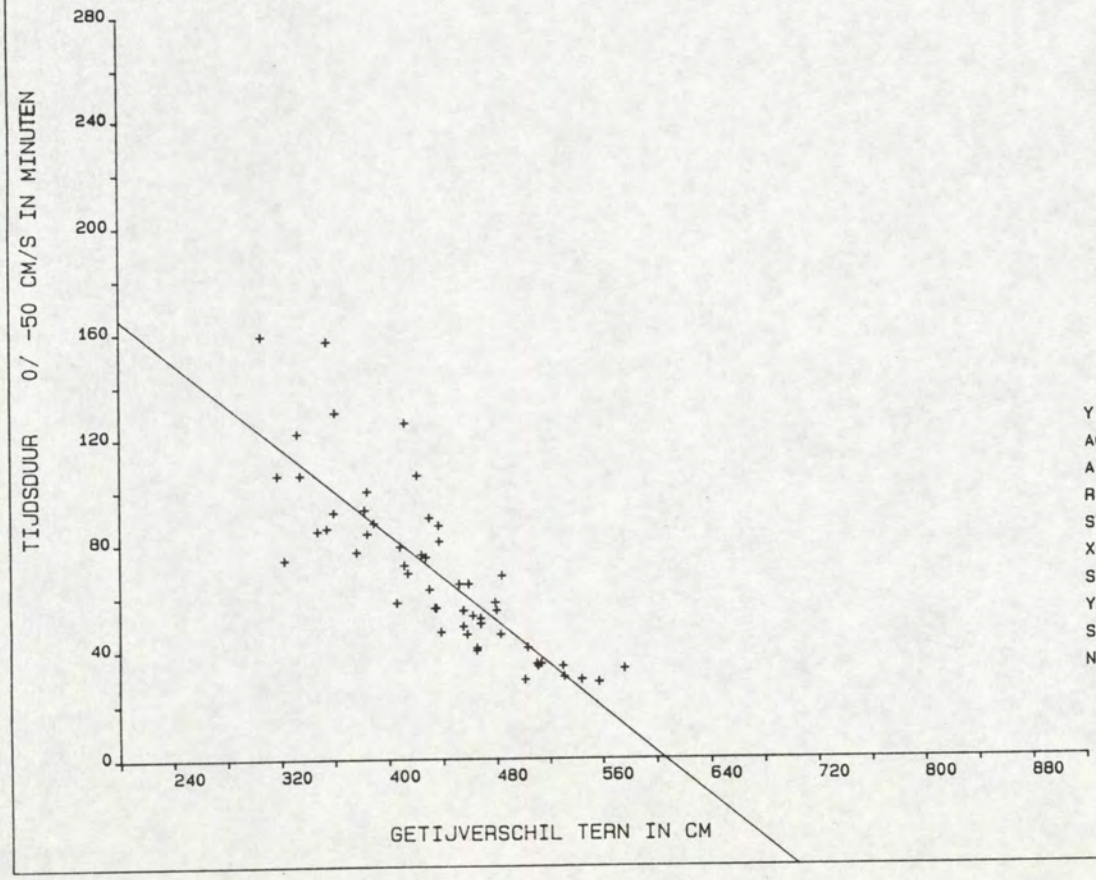

Y = A0 + A1 * X

A0	=	246.9174
A1	=	-.4074
R	=	-.8327
SYX	=	17.4819
X-GEM	=	434.6667
STAFW X	=	64.5396
Y-GEM	=	69.8333
STAFW Y	=	31.5749
N	=	54.

11. Resultaten OSM 113, meetpunt 4 (b + 2.50 m)

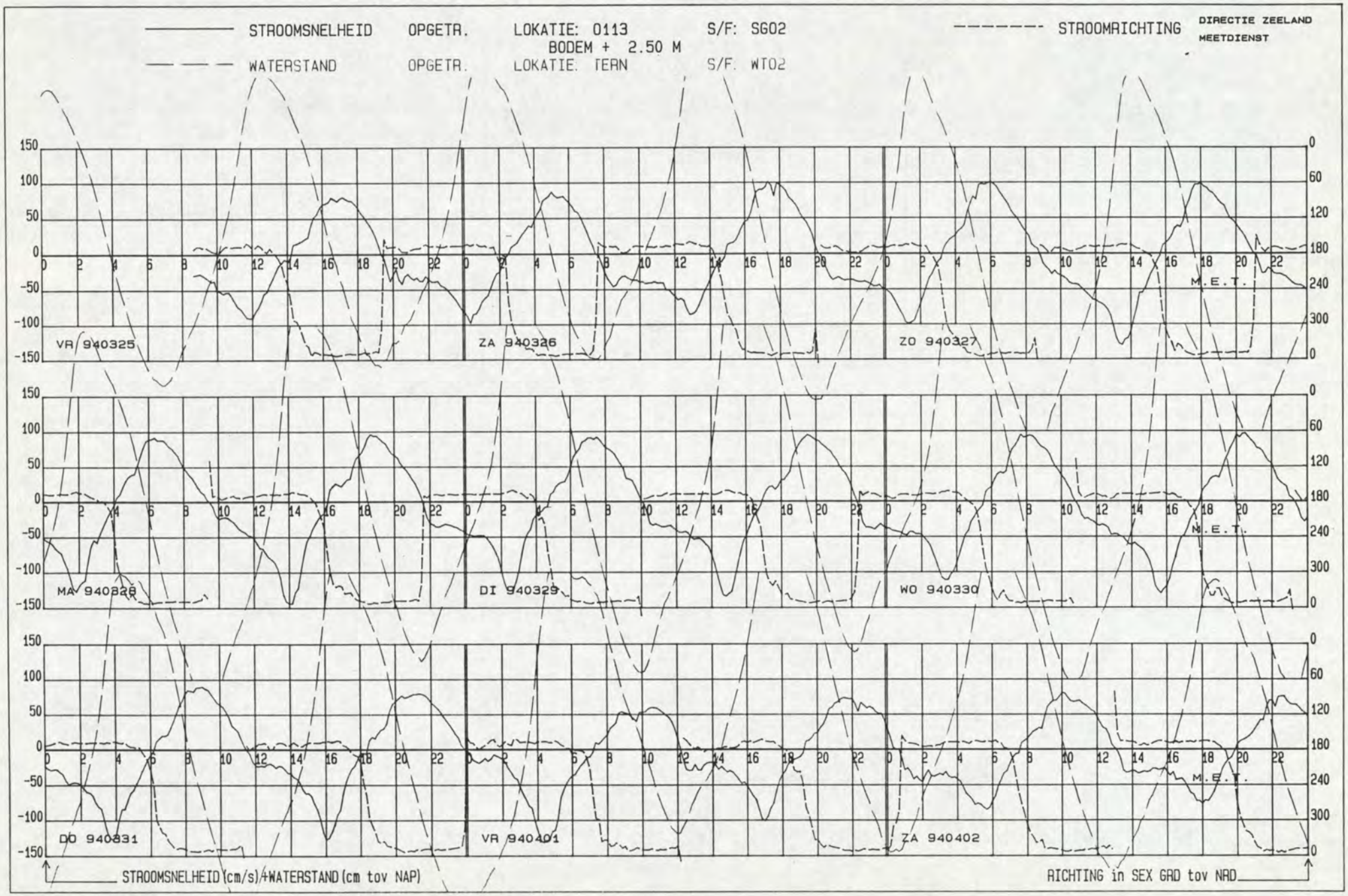
STROOMSNELHEID OPGETR. LOKATIE: 0113 S/F: SG02
BODEM + 2.50 M
WATERSTAND OPGETR. LOKATIE: TERN S/F: WT02
STROOMRICHTING
DIRECTIE ZEELAND
MEETDIENST
VR 940325
ZA 940326
ZO 940327
MA 940328
DI 940329
WO 940330
DO 940331
VR 940401
ZA 940402
M.E.T.
STROOMSNELHEID (cm/s)+WATERSTAND (cm tov NAP)
RICHTING in SEX GRD tov NAD

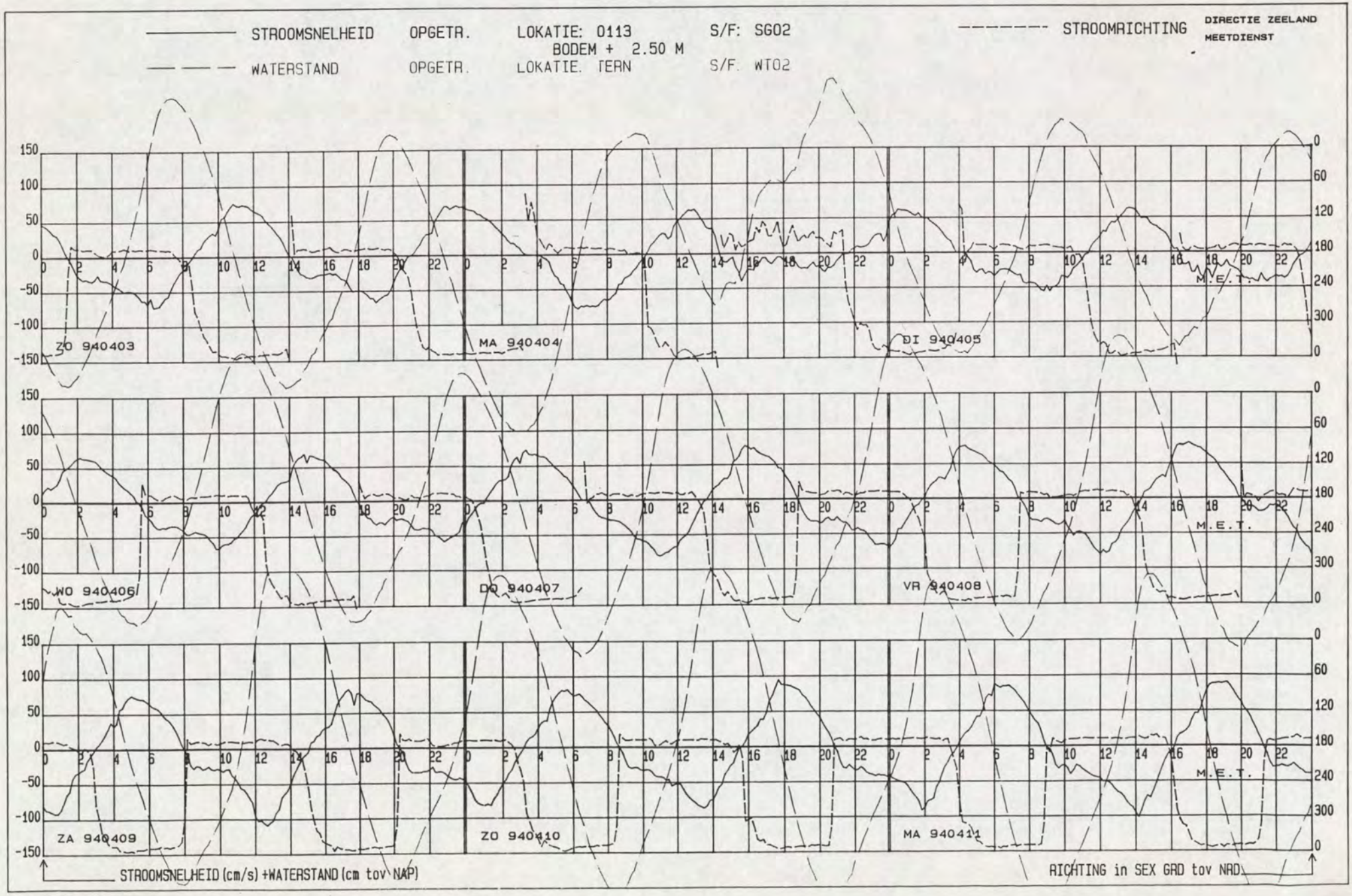
STROOMSNELHEID OPGETR. LOKATIE: 0113 BODEM + 2.50 M S/F: SG02
WATERSTAND OPGETR. LOKATIE. TERN S/F. WT02
STROOMRICHTING
DIRECTIE ZEELAND
MEETDIENST
ZO 940403
MA 940404
DI 940405
WO 940406
DO 940407
VR 940408
ZA 940409
ZO 940410
MA 940411
M.E.T.
STROOMSNELHEID (cm/s) +WATERSTAND (cm tov NAP)
RICHTING in SEX GRD tov NAD

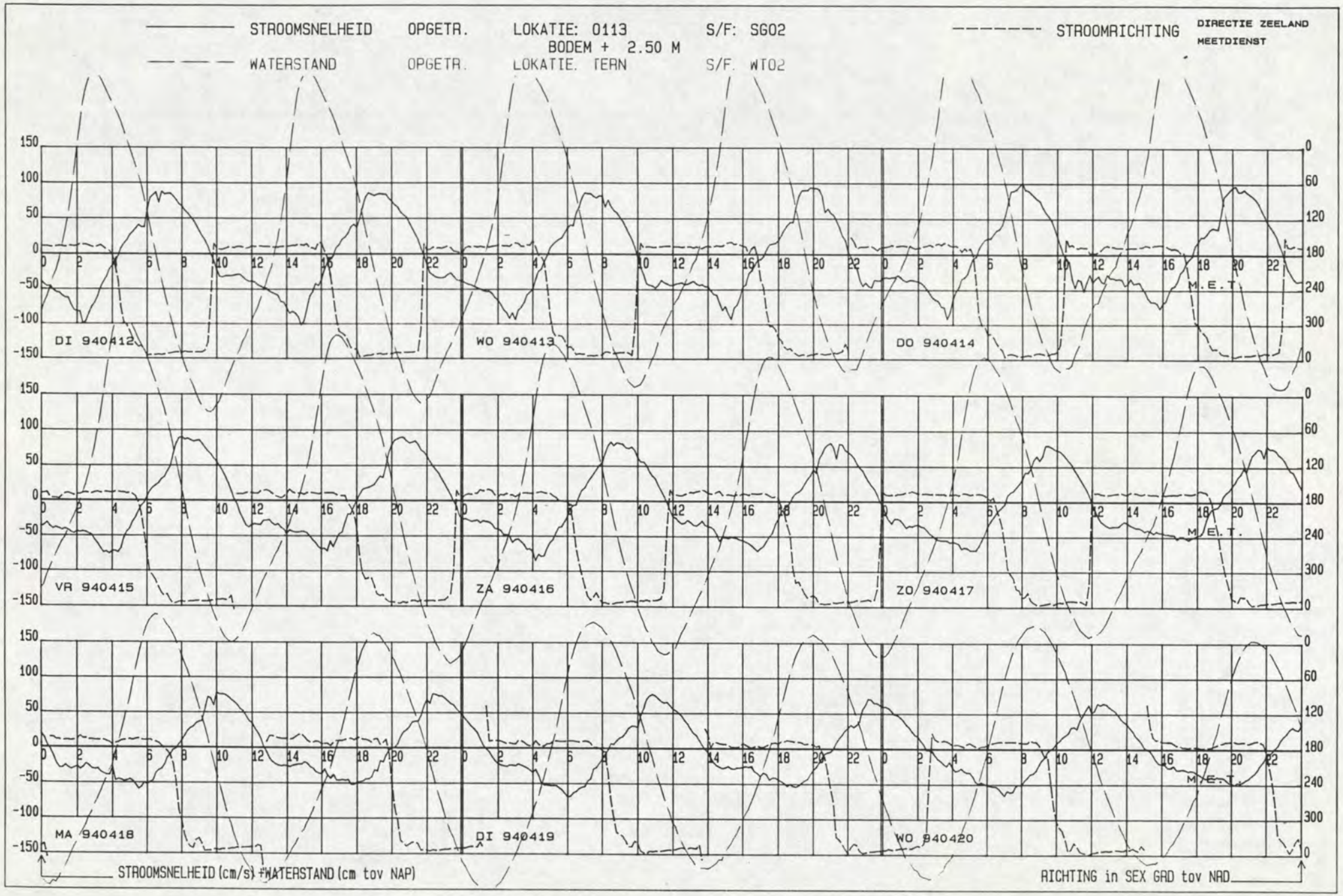
STROOMSNELHEID OPGETR. LOKATIE: 0113 S/F: SG02
BODEM + 2.50 M
STROOMRICHTING
DIRECTIE ZEELAND
MEETDIENST
WATERSTAND OPGETR. LOKATIE. TERN S/F. WT02
DI 940412
WO 940413
DO 940414
VR 940415
ZA 940416
ZO 940417
MA 940418
DI 940419
WO 940420
M.E.T.
STROOMSNELHEID (cm/s) +WATERSTAND (cm tov NAP)
RICHTING in SEX GRD tov NAD

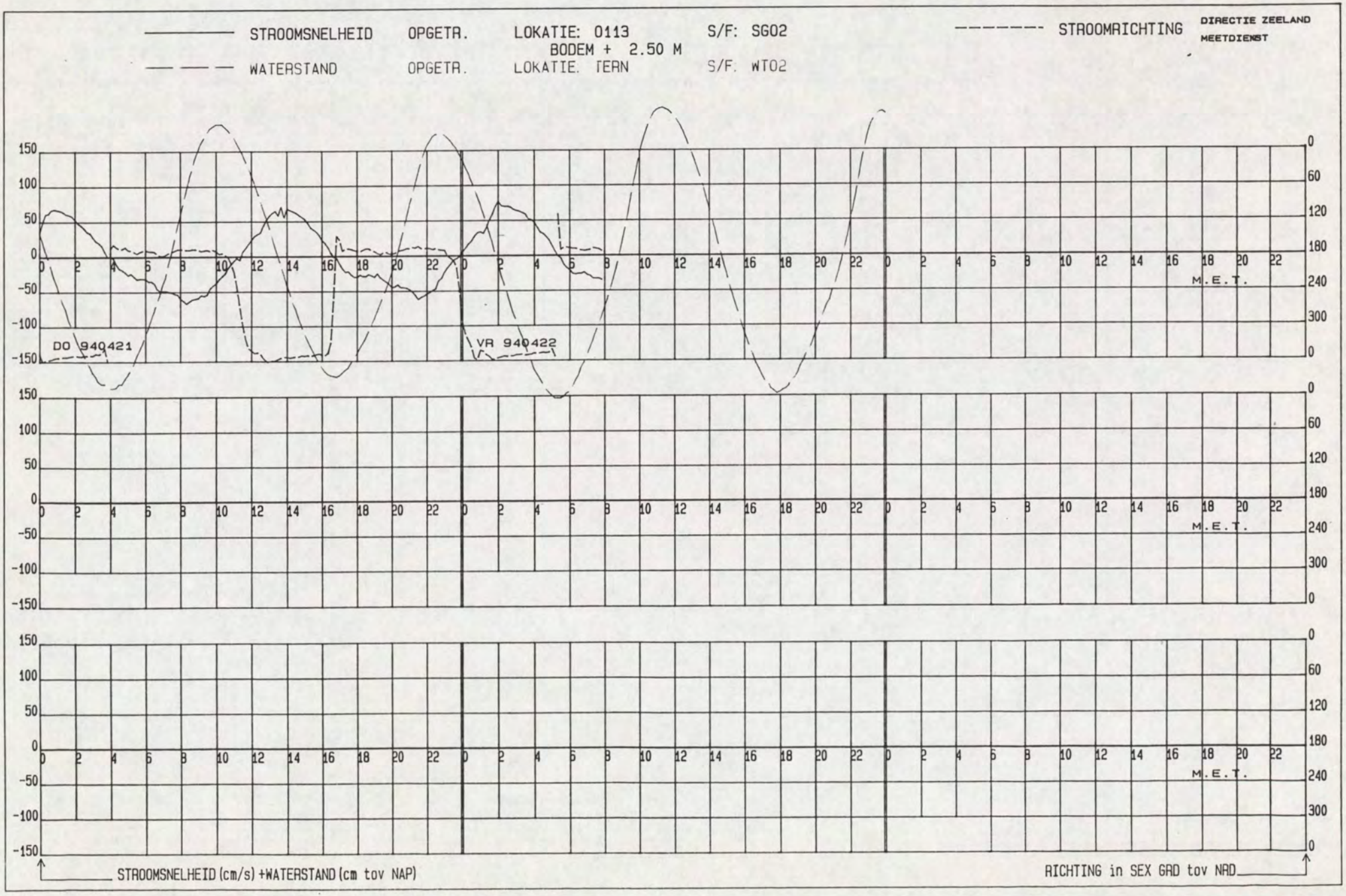
STROOMSNELHEID OPGETR. LOKATIE: 0113 S/F: SG02
BODEM + 2.50 M
WATERSTAND OPGETR. LOKATIE: TERN S/F: WT02
STROOMRICHTING
DIRECTIE ZEELAND
MEETDIENST
DO 940421
VR 940422
M.E.T.
STROOMSNELHEID (cm/s) +WATERSTAND (cm tov NAP)
RICHTING in SEX GRD tov NRD

LOKATIE: -2113 MEETPUNT: 4 X= 41858.00 Y= 377449.00

Kortsluitgeulen Westersch PERIODE: 940325 T/M 940422 SOORT/FASE: SG02 GETIJSTATION : 130

R.W.S DIRECTIE ZEELAND
AFDELING AXM
MEETDIENST

GEMIDDELDE RICHTING + EN - ST. AFW.

GEMIDDELDE SNELHEID + EN - ST. AFW.

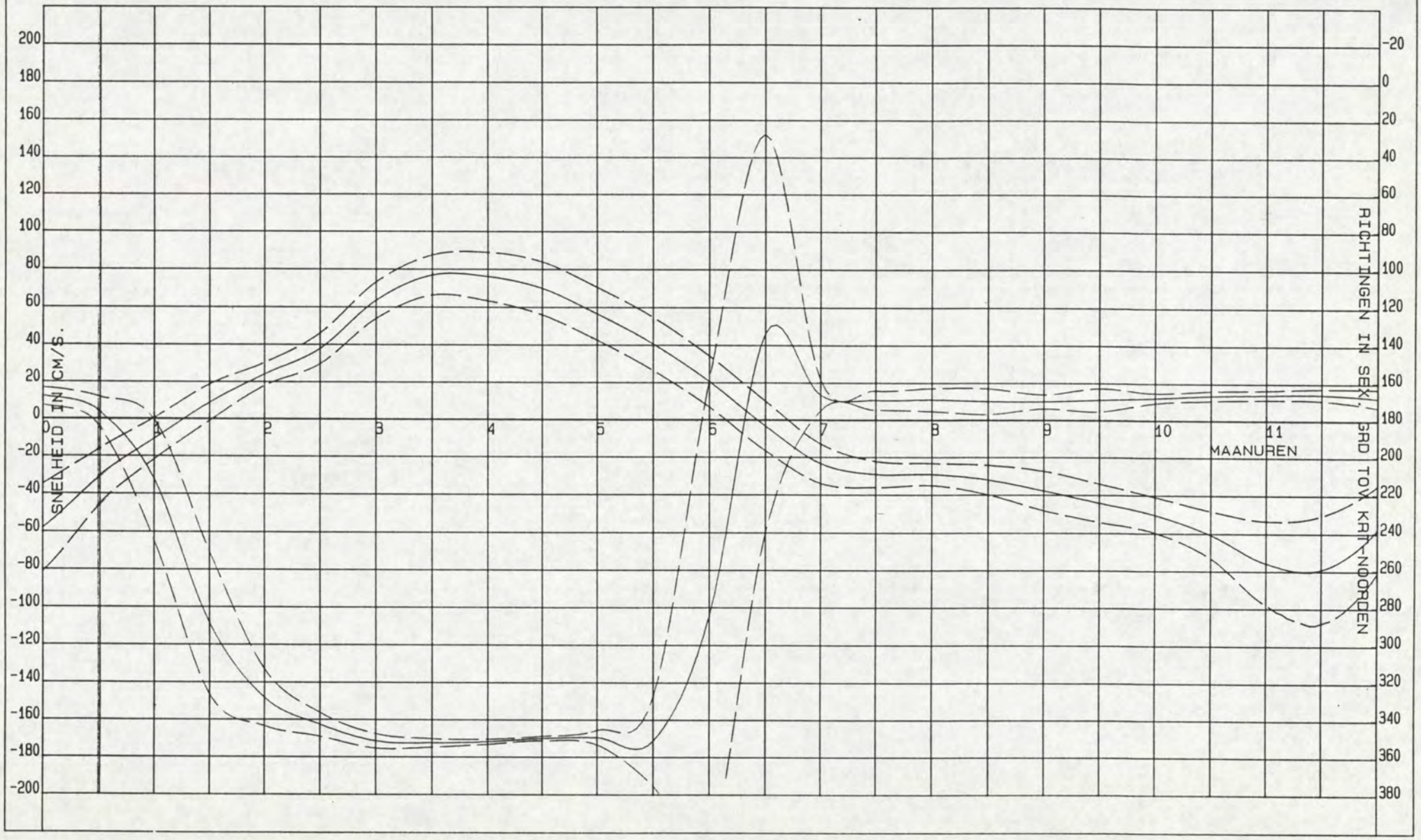

DIR. ZEELAND
MEETDIENST (AXM)

Kortsluitgeulen Westersche

LOKATIE : -2113

PERIODE: 940325 T/M 940422

X = 41858.00
Y = 377449.00

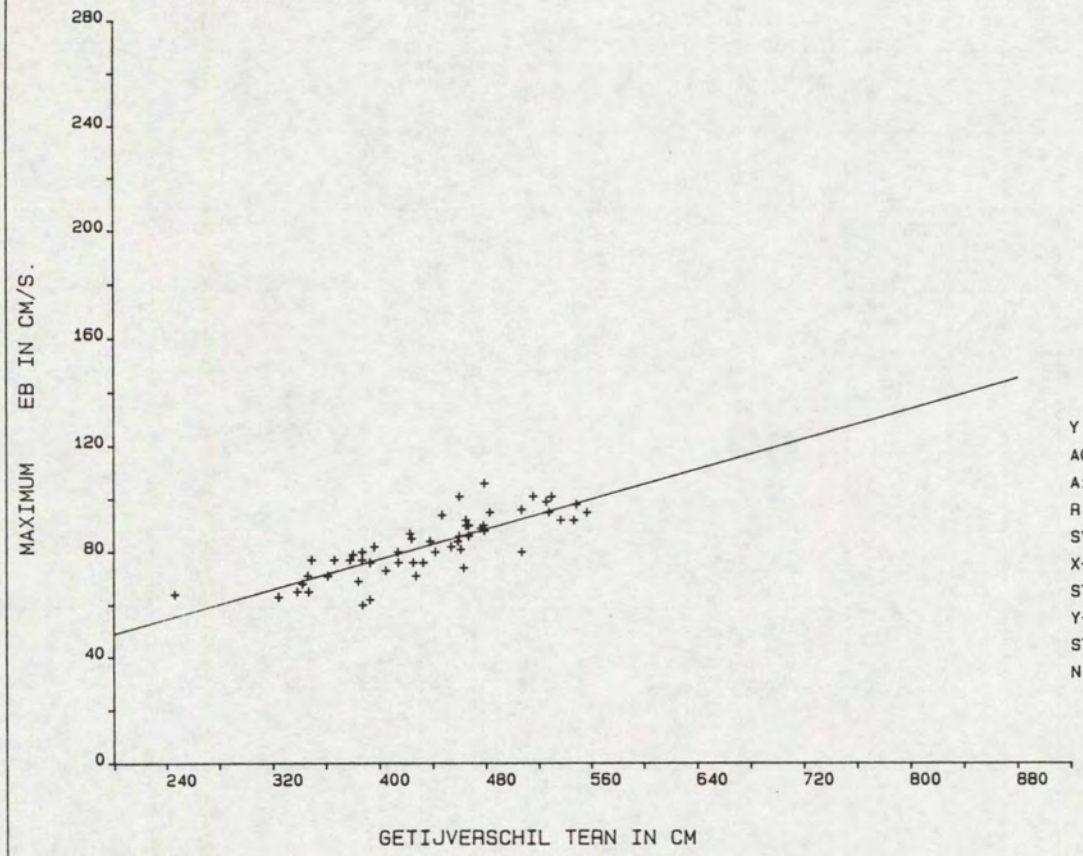

Y = A0 + A1 * X

A0	=	20.5787
A1	=	.1419
R	=	.8205
SYX	=	6.5621
X-GEM	=	435.4815
STAFW X	=	66.3834
Y-GEM	=	82.3704
STAFW Y	=	11.4797
N	=	54.

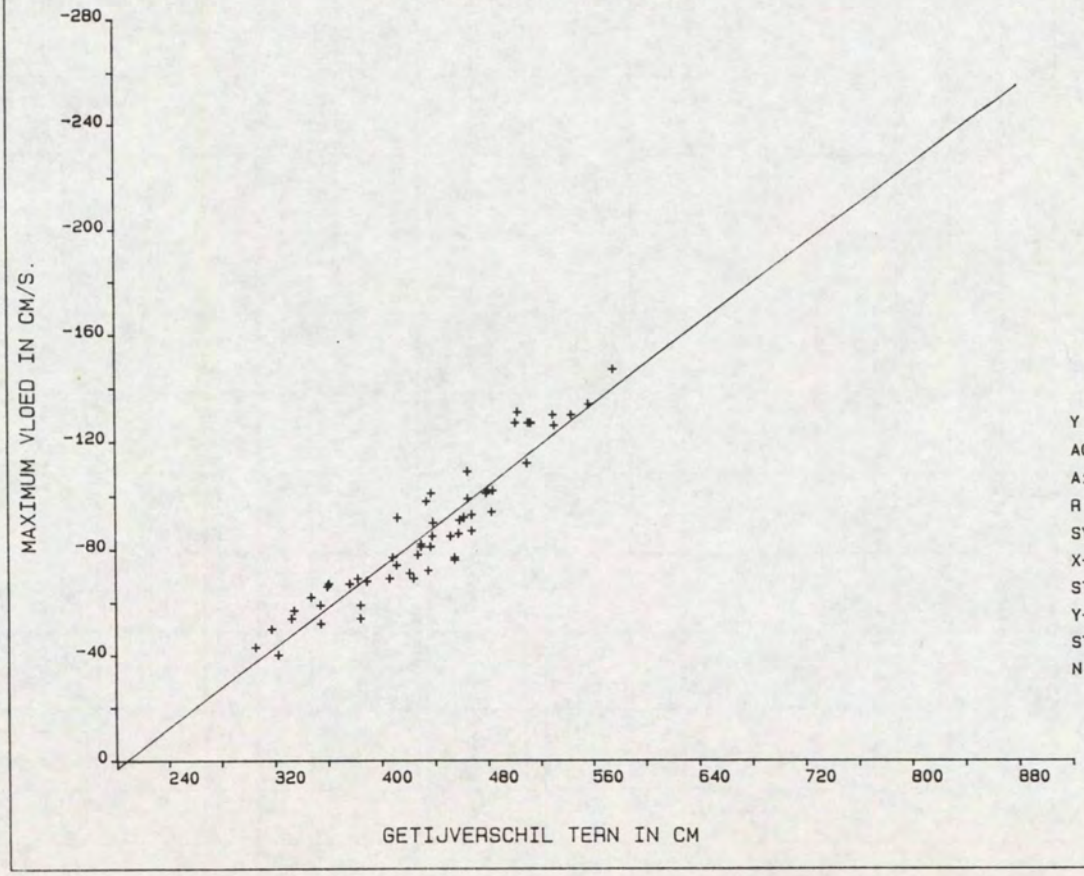

Y = A0 + A1 * X

A0	=	78.5901
A1	=	-.3794
R	=	-.9404
SYX	=	8.8435
X-GEM	=	435.1296
STAFW X	=	64.4776
Y-GEM	=	-86.5185
STAFW Y	=	26.0150
N	=	54.

Kortsluitgeulen Westersch
LOKATIE: -2113 SOORT/FASE: SG02
MEETPUNT: 4
GETIJSTATION : 130
PERIODE: 940325 T/M 940422
X= 41858.00
Y= 377449.00

REGRESSIE-FAKTOREN:

MAANUUR	GETIJFASE	A0	A1	X-GEM	Y-GEM	STAFW-X	STAFW-Y	R-GEM	STAFW-R	N
0.0	VLOED	74.3096	-.3048	435.1296	-58.2963	64.4776	23.0566	168.0185	4.8311	54
0.5	VLOED	47.9604	-.1821	435.1296	-31.2593	64.4776	14.8250	176.2408	8.0561	54
1.0	VLOED	43.6417	-.1249	435.2222	-10.7037	66.1003	11.1806	212.6852	32.1804	54
1.5	EB	47.2414	-.0878	437.4259	8.8519	64.4360	9.7660	288.8148	38.0427	54
2.0	EB	38.4154	-.0330	435.4815	24.0556	66.3828	6.1596	328.5000	15.1937	54
2.5	EB	46.7806	-.0205	435.4815	37.8704	66.3828	8.2165	342.8333	6.4222	54
3.0	EB	54.2606	.0213	435.4815	63.5370	66.3828	9.6753	351.7222	3.8730	54
3.5	EB	22.9170	.1241	435.4815	76.9815	66.3828	10.5821	352.7222	2.2696	54
4.0	EB	3.1984	.1676	435.4815	76.2037	66.3828	12.8348	352.0185	1.3667	54
4.5	EB	-13.0417	.1907	435.4815	70.0185	66.3828	14.0033	350.2222	1.1736	54
5.0	EB	-26.9458	.1917	435.4815	56.5370	66.3828	14.0144	349.7037	3.9334	54
5.5	EB	-37.4881	.1785	436.8889	40.5000	63.0097	14.2044	351.5000	23.6775	54
6.0	EB	-46.6189	.1535	436.6667	20.4074	63.1778	13.6721	284.5370	125.8391	54
6.5	VLOED	-58.0014	.1253	435.7407	-3.4074	64.1919	13.3805	133.8148	106.3146	54
7.0	VLOED	-38.4871	.0342	435.7593	-23.5741	63.2900	10.5823	166.8333	8.1049	54
7.5	VLOED	-22.6517	-.0156	434.6667	-29.4444	64.5390	6.9734	169.5185	5.0833	54
8.0	VLOED	-20.9899	-.0195	434.6667	-29.4444	64.5390	5.8331	169.2408	6.0839	54
8.5	VLOED	-10.8095	-.0495	434.7455	-32.3455	63.9412	7.7989	170.0364	6.7902	55
9.0	VLOED	-13.7545	-.0559	435.1296	-38.0926	64.4776	10.3710	170.1482	3.6465	54
9.5	VLOED	-13.5263	-.0709	435.1296	-44.3889	64.4776	10.0722	169.1852	6.1156	54
10.0	VLOED	-14.7717	-.0822	435.1296	-50.5556	64.4776	9.3600	168.0741	2.5244	54
10.5	VLOED	-.7500	-.1382	435.1296	-60.8889	64.4776	12.4577	166.7037	2.5075	54
11.0	VLOED	56.6663	-.3047	435.1296	-75.9074	64.4776	22.3330	166.2037	2.4292	54
11.5	VLOED	98.9605	-.4100	435.1296	-79.4259	64.4776	28.5397	165.9815	3.0622	54

Kortsluitgeulen Westersche

DIR. ZEELAND
MEETDIENST (AXM)

LOKATIE : -2113

HW-kentering

PERIODE: 940325 T/M 940422

X = 41858.00
Y = 377449.00

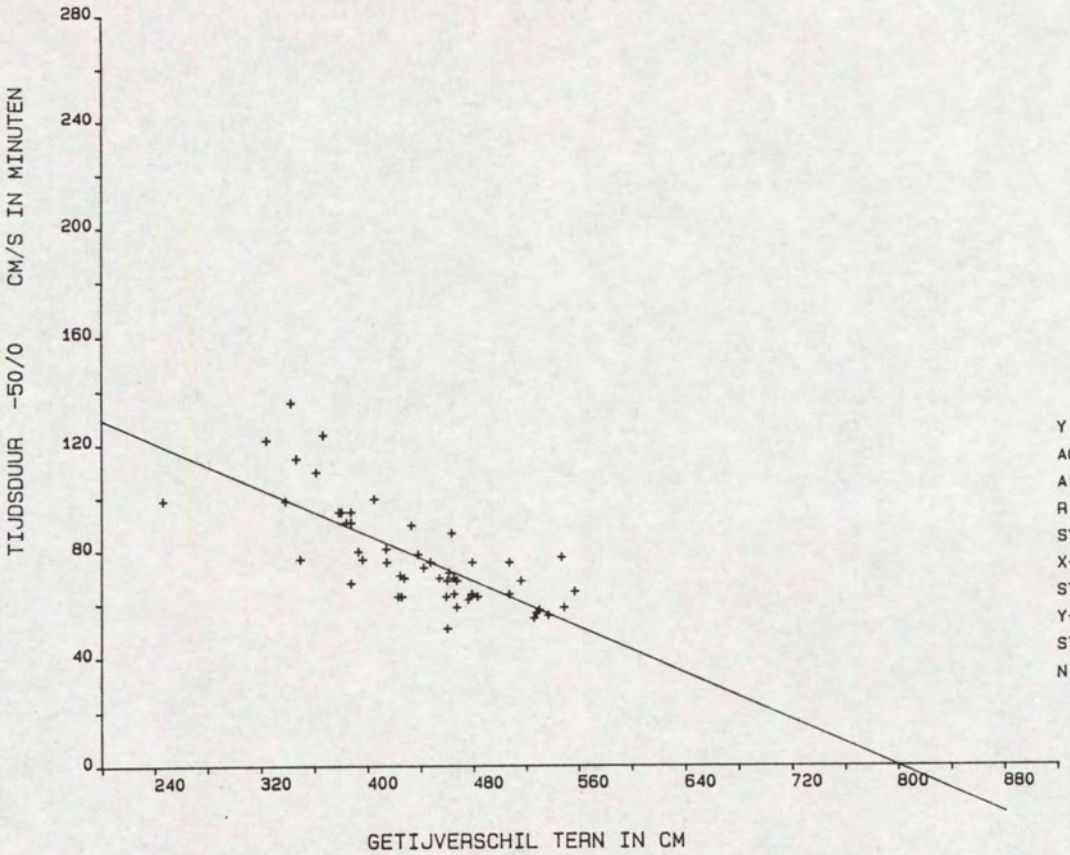

Y = A0 + A1 * X

A0	=	172.5718
A1	=	-.2159
R	=	-.7467
SYX	=	12.7319
X-GEM	=	438.0000
STAFW X	=	66.2133
Y-GEM	=	78.0192
STAFW Y	=	19.1419
N	=	52.

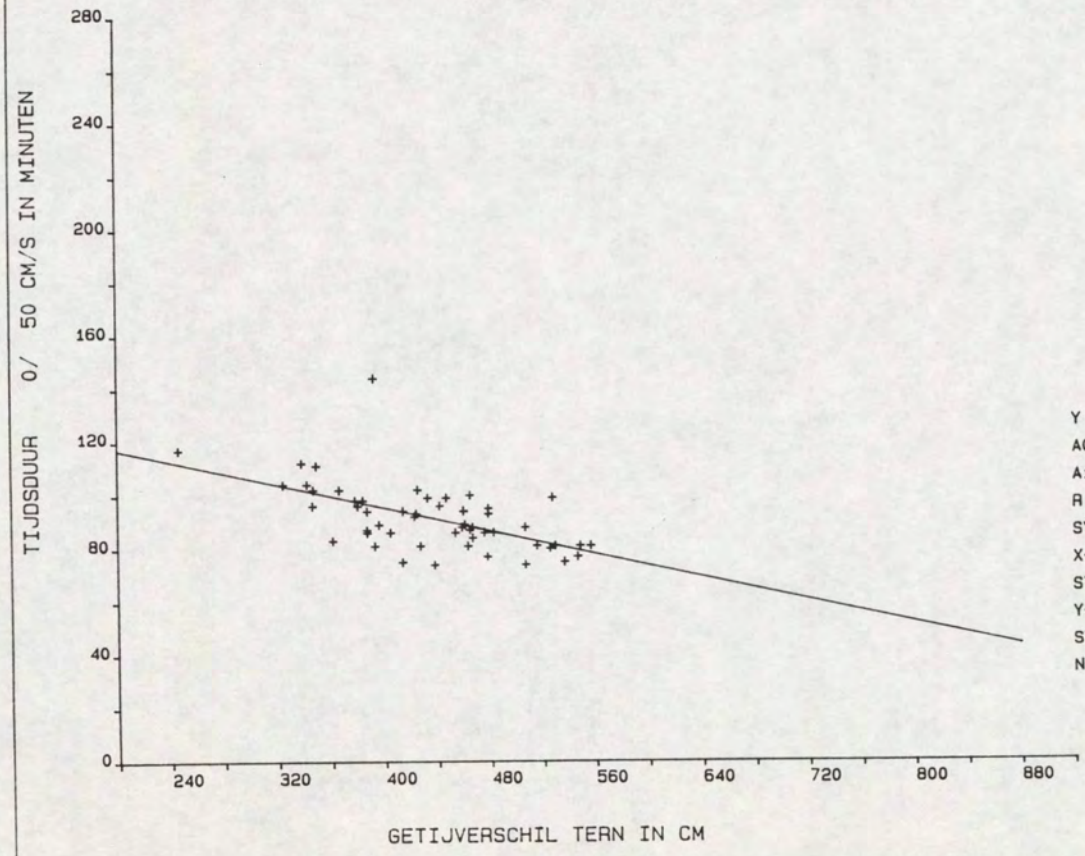

Y = A0 + A1 * X

A0	=	138.6215
A1	=	-.1082
R	=	-.5802
SYX	=	10.0871
X-GEM	=	435.4815
STAFW X	=	66.3834
Y-GEM	=	91.4815
STAFW Y	=	12.3849
N	=	54.

Kortsluitgeulen Westersche

DIR. ZEELAND
MEETDIENST (AXM)

LOKATIE : -2113

LW-kentering

PERIODE: 940325 T/M 940422

X = 41858.00
Y = 377449.00

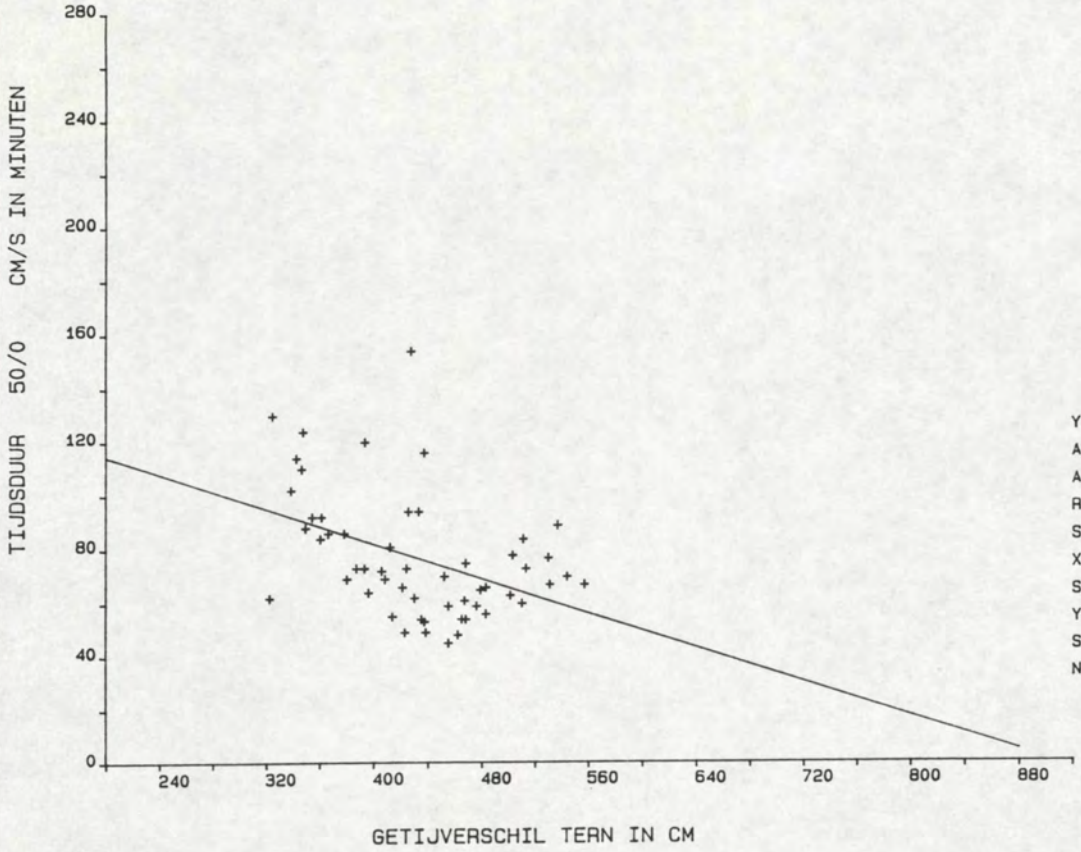

Y = A0 + A1 * X

A0	=	146.6674
A1	=	-.1614
R	=	-.4296
SYX	=	20.9048
X-GEM	=	432.5185
STAFW X	=	61.6080
Y-GEM	=	76.8519
STAFW Y	=	23.1496
N	=	54.

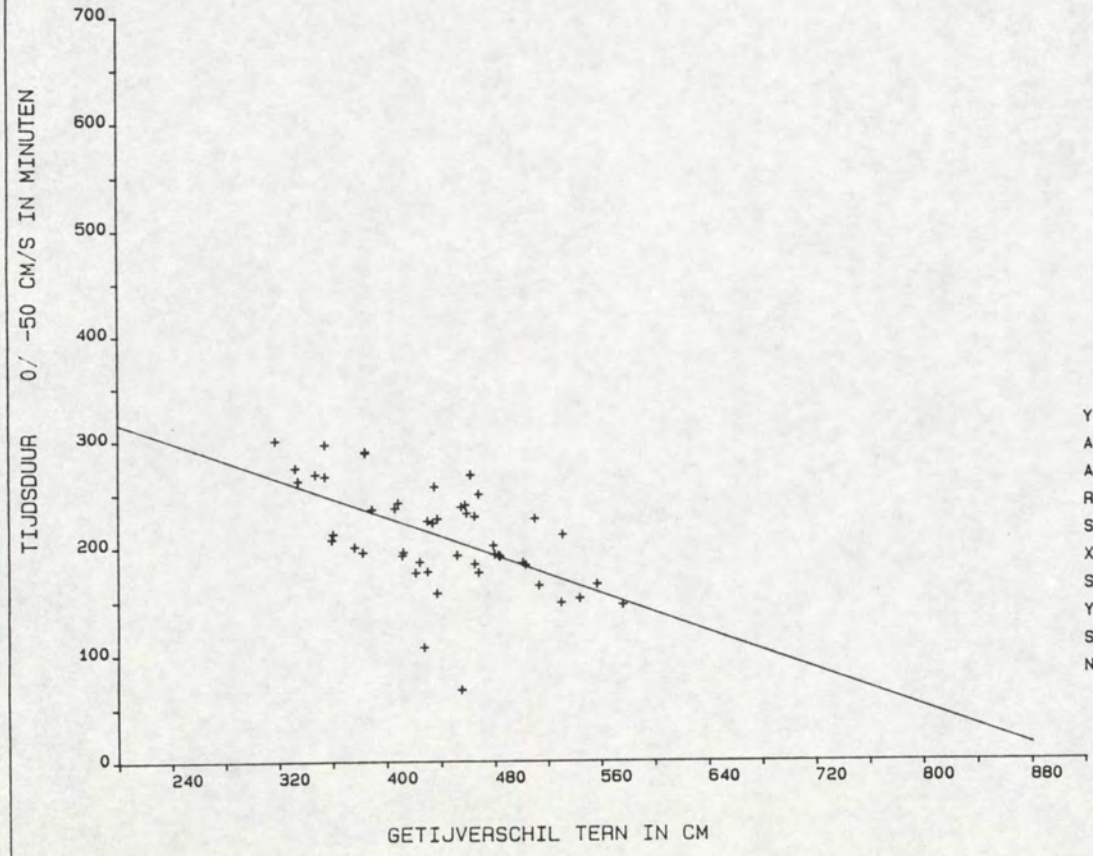

Y = A0 + A1 * X

A0	=	404.4471
A1	=	-.4424
R	=	-.5700
SYX	=	39.5171
X-GEM	=	438.4081
STAFW X	=	61.9650
Y-GEM	=	210.4898
STAFW Y	=	48.0950
N	=	49.

12. Resultaten OSM 119, meetpunt 4 (b + 2.50 m)

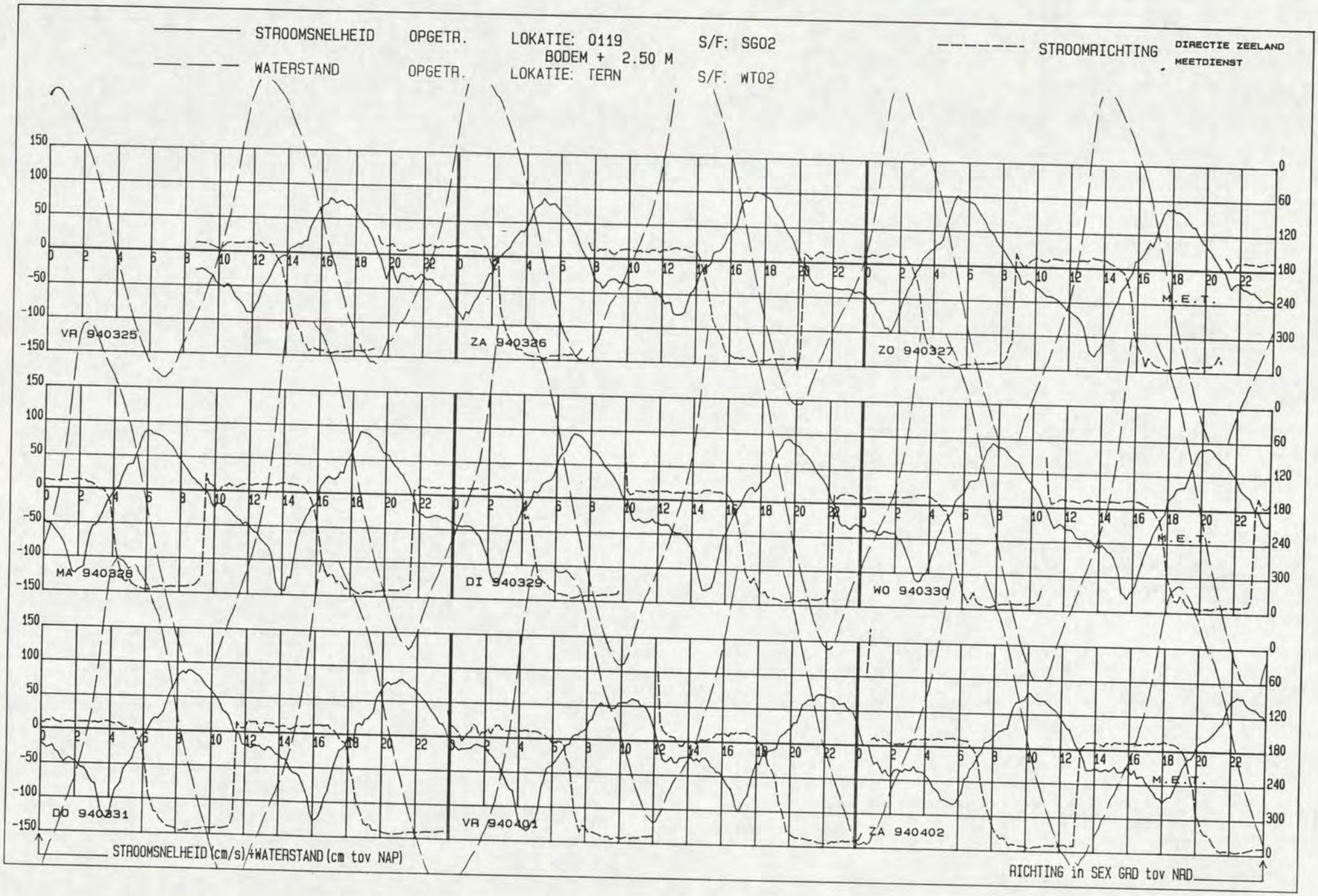
STROOMSNELHEID OPGETR. LOKATIE: 0119 S/F: SG02
BODEM + 2.50 M
WATERSTAND OPGETR. LOKATIE: TERN S/F: WT02
STROOMRICHTING
DIRECTIE ZEELAND
MEETDIENST
VR 940325
ZA 940326
ZO 940327
MA 940328
DI 940329
WO 940330
DO 940331
VR 940401
ZA 940402
M.E.T.
STROOMSNELHEID (cm/s)+WATERSTAND (cm tov NAP)
RICHTING in SEX GRD tov NAD

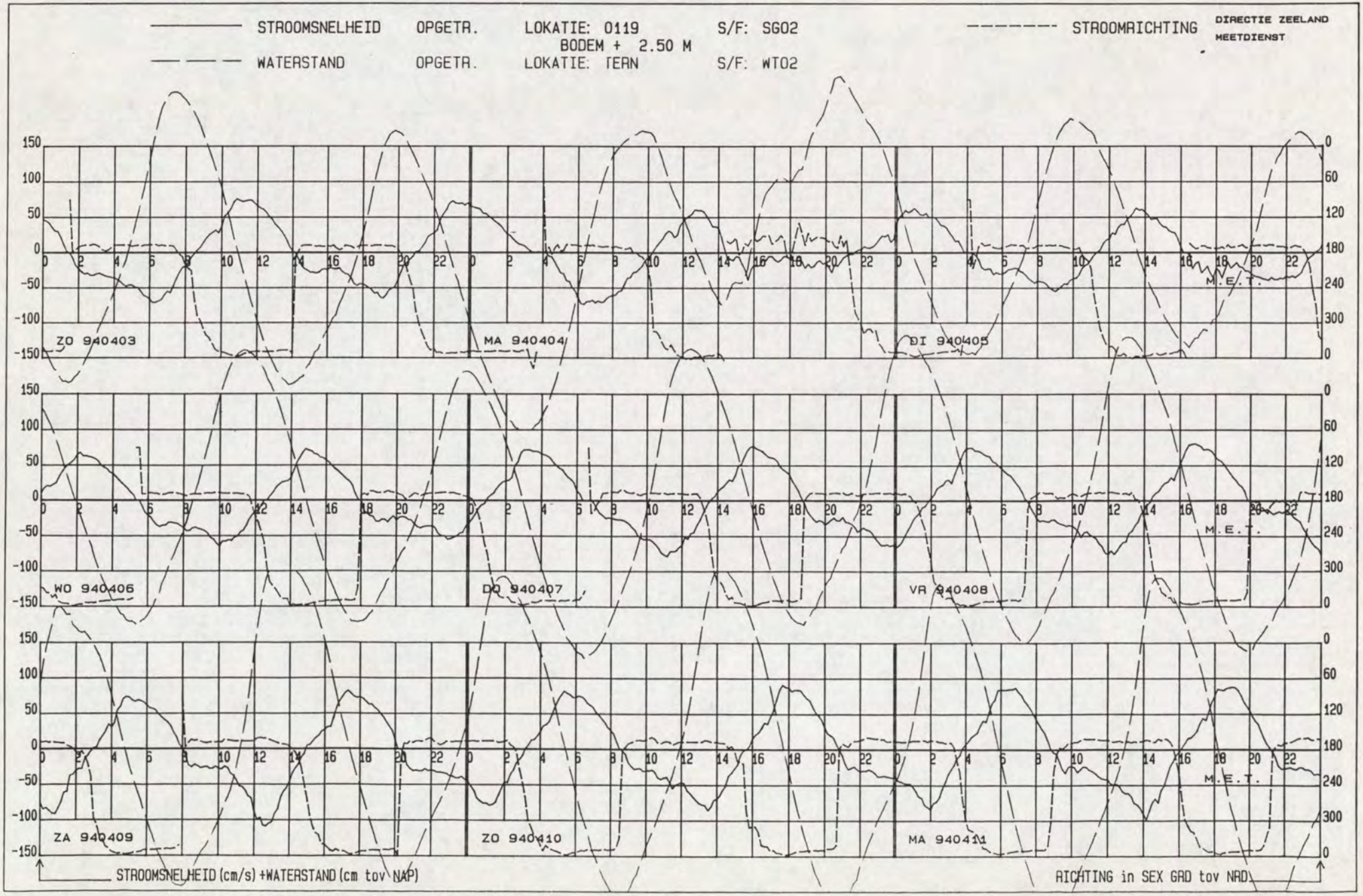
STROOMSNELHEID OPGETR. LOKATIE: 0119 S/F: SG02
BODEM + 2.50 M
WATERSTAND OPGETR. LOKATIE: TERN S/F: WT02
STROOMRICHTING
DIRECTIE ZEELAND
MEETDIENST
ZO 940403
MA 940404
DI 940405
WO 940406
DO 940407
VR 940408
ZA 940409
ZO 940410
MA 940411
M.E.T.
STROOMSNELHEID (cm/s) +WATERSTAND (cm tov NAP)
RICHTING in SEX GRD tov NAD

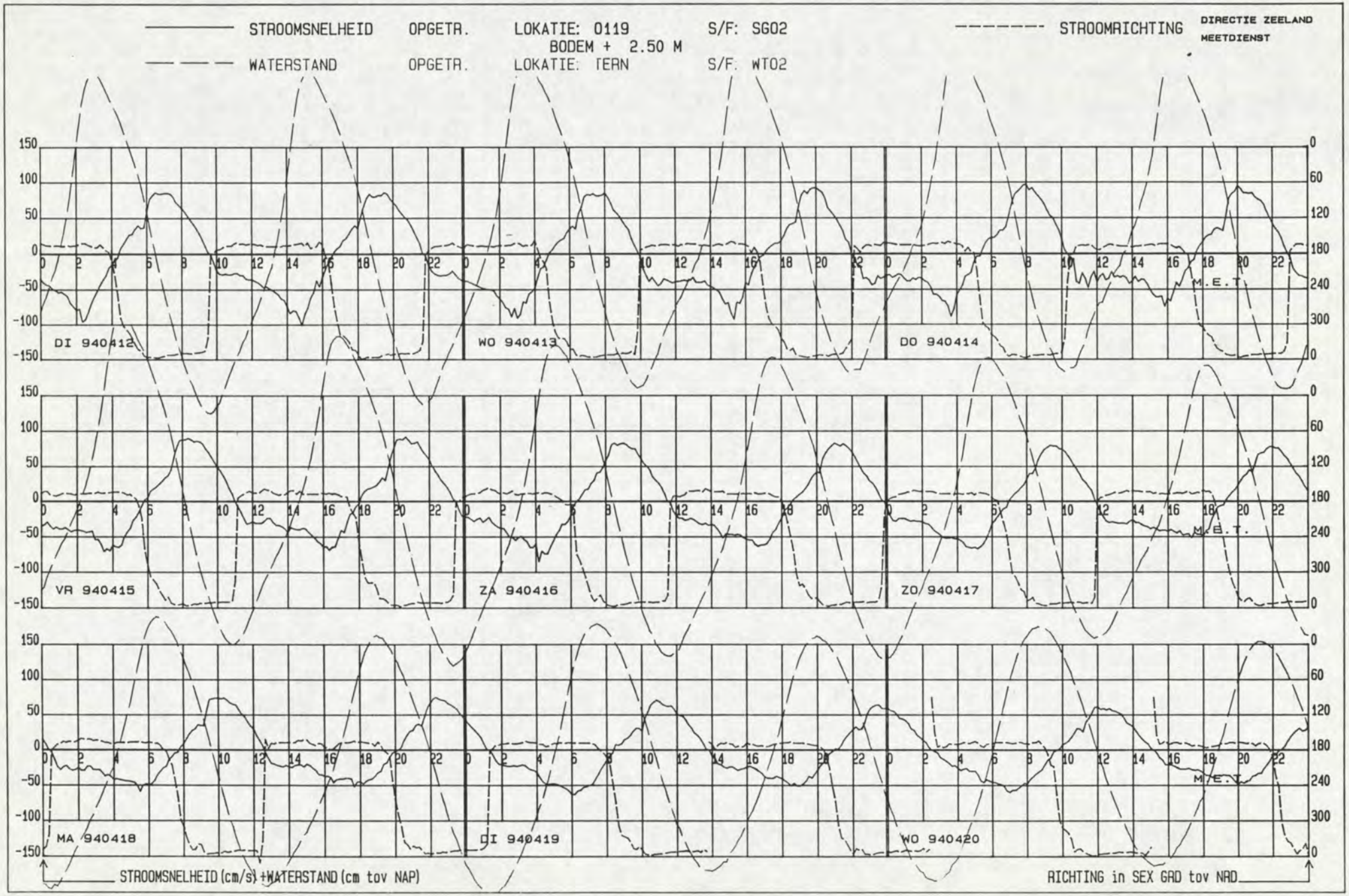
STROOMSNELHEID OPGETR. LOKATIE: 0119 S/F: SG02
BODEM + 2.50 M
STROOMRICHTING
DIRECTIE ZEELAND
MEETDIENST
WATERSTAND OPGETR. LOKATIE: TERN S/F: WT02
DI 940412
WO 940413
DO 940414
VR 940415
ZA 940416
ZO 940417
MA 940418
DI 940419
WO 940420
M.E.T.
STROOMSNELHEID (cm/s) +WATERSTAND (cm tov NAP)
RICHTING in SEX GRD tov NAD

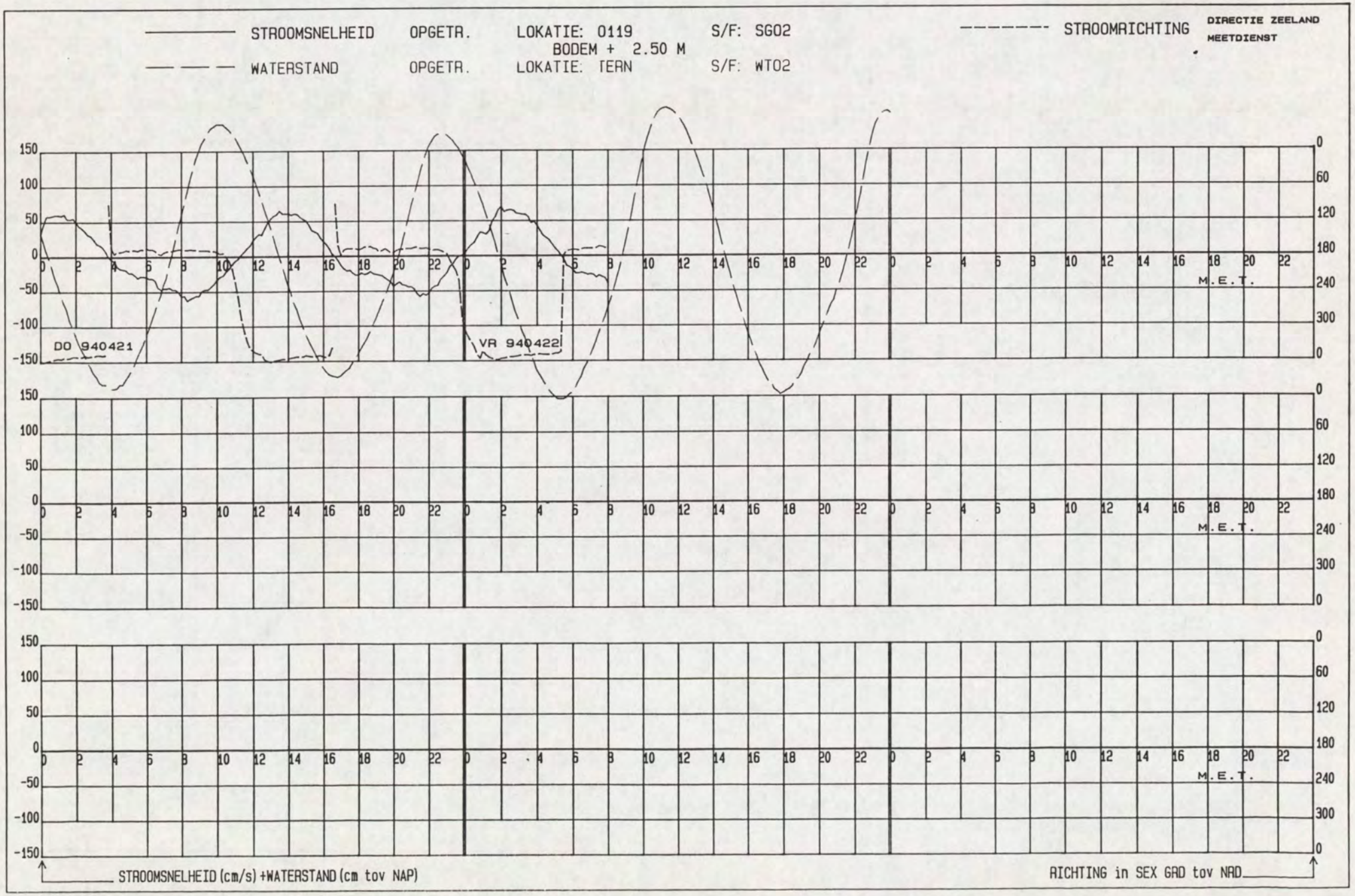
STROOMSNELHEID OPGETR. LOKATIE: 0119 BODEM + 2.50 M S/F: SG02
WATERSTAND OPGETR. LOKATIE: TERN S/F: WT02
STROOMRICHTING
DIRECTIE ZEELAND
MEETDIENST
DO 940421
VR 940422
M.E.T.
STROOMSNELHEID (cm/s) +WATERSTAND (cm tov NAP)
RICHTING in SEX GRD tov NAD

LOKATIE: -2119 MEETPUNT: 4
Kortsluitgeulen Westersch PERIODE: 940325 T/M 940422
GEMIDDELDE RICHTING + EN - ST. AFW.
GEMIDDELDE SNELHEID + EN - ST. AFW.

X= 41869.00 Y= 377430.00
SOORT/FASE: SG02 GETIJSTATION : 130

R.W.S DIRECTIE ZEELAND
AFDELING AXM
MEETDIENST

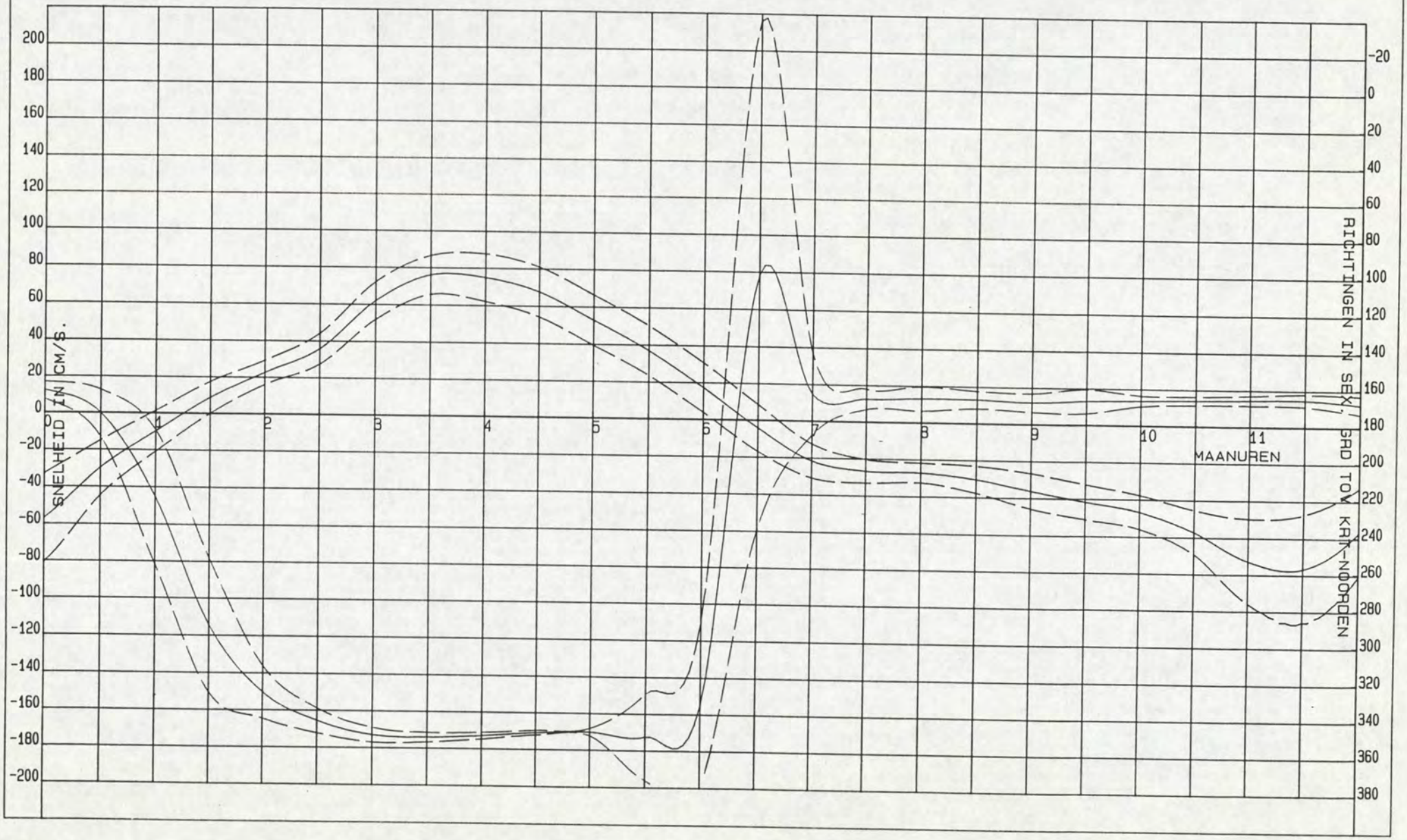

DIR. ZEELAND
MEETDIENST (AXM)

Kortsluitgeulen Westersche

LOKATIE : -2119

PERIODE: 940325 T/M 940422

X = 41869.00
Y = 377430.00

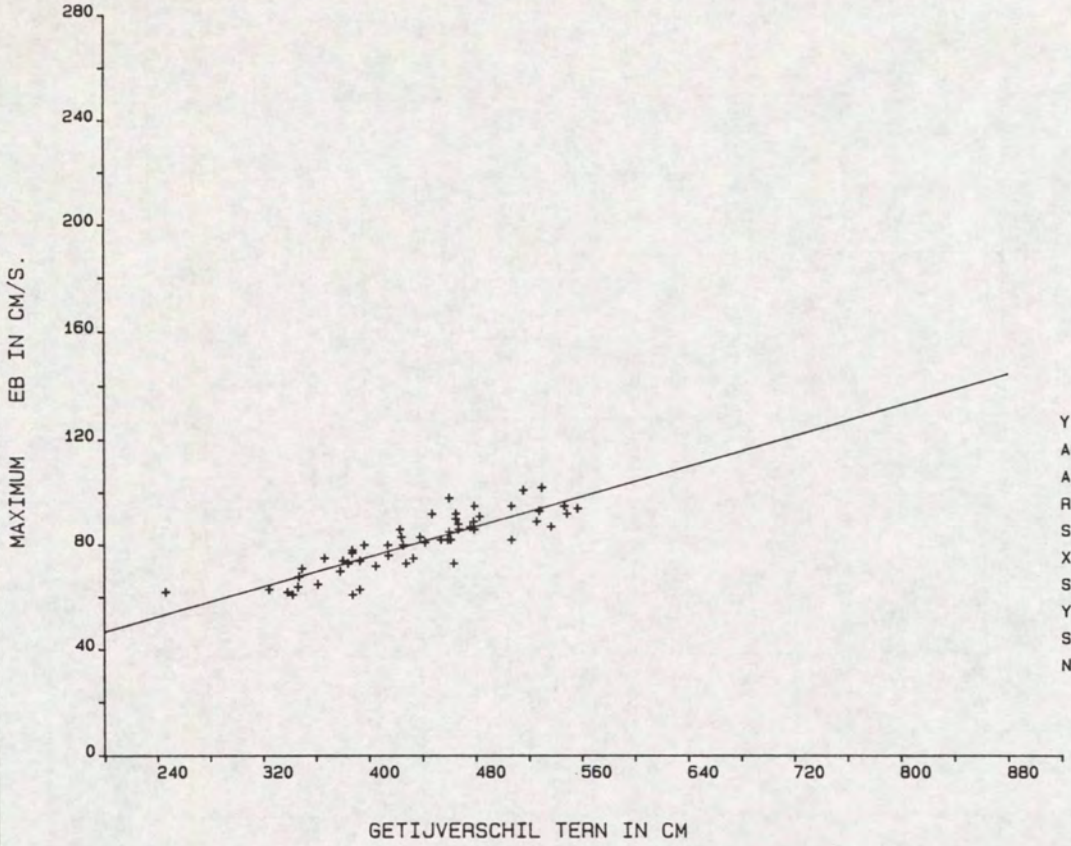

Y = A0 + A1 * X

A0	=	18.0988
A1	=	.1438
R	=	.8602
SYX	=	5.6573
X-GEM	=	435.4815
STAFW X	=	66.3834
Y-GEM	=	80.7037
STAFW Y	=	11.0942
N	=	54.

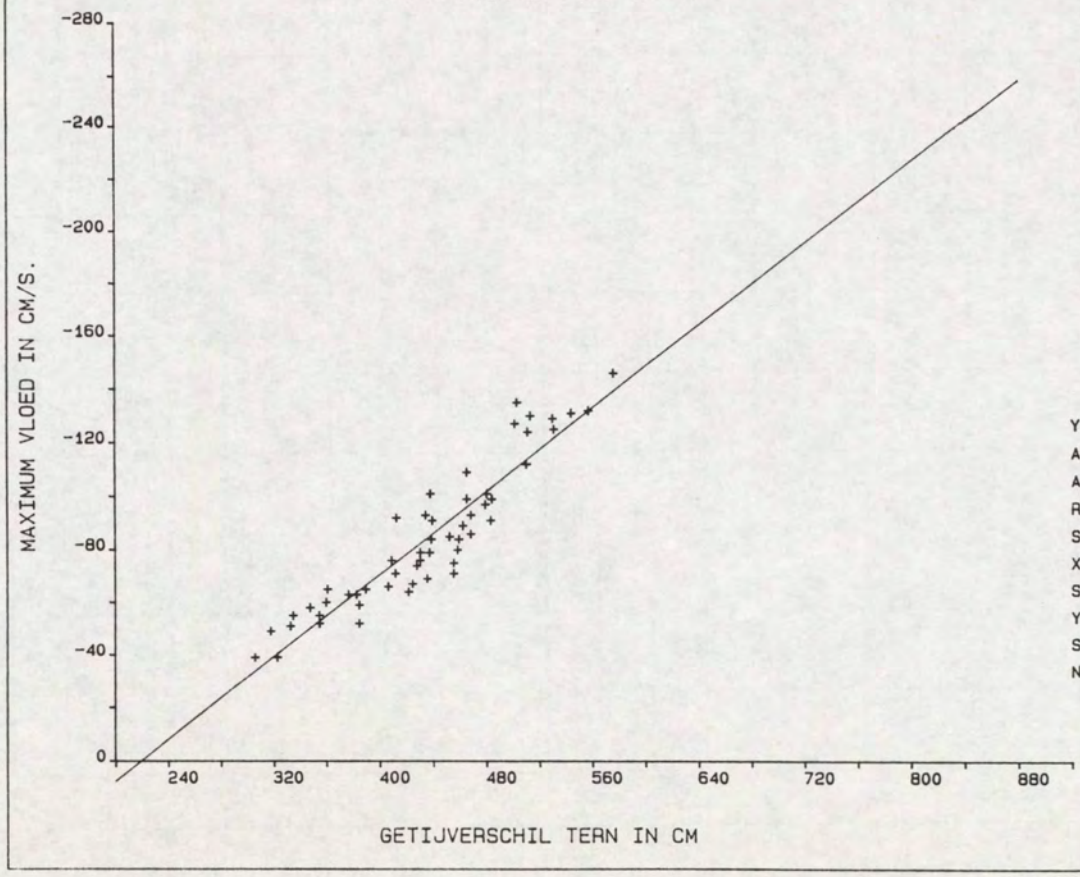

Y = A0 + A1 * X

A0	=	85.6015
A1	=	-.3907
R	=	-.9321
SYX	=	9.7889
X-GEM	=	435.1296
STAFW X	=	64.4776
Y-GEM	=	-84.3889
STAFW Y	=	27.0244
N	=	54.

Kortsluitgeulen Westersch
LOKATIE: -2119 SOORT/FASE: SG02
MEETPUNT: 4
GETIJSTATION : 130
PERIODE: 940325 T/M 940422
X= 41869.00
Y= 377430.00

REGRESSIE-FAKTOREN:

MAANUUR	GETIJFASE	A0	A1	X-GEM	Y-GEM	STAFW-X	STAFW-Y	R-GEM	STAFW-R	N
0.0	VLOED	77.9518	-.3105	435.1296	-57.1667	64.4776	23.8547	168.0370	4.8598	54
0.5	VLOED	50.1564	-.1841	435.1296	-29.9444	64.4776	14.8138	180.3889	12.9708	54
1.0	VLOED	44.0487	-.1236	435.3148	-9.7778	65.9305	11.1197	225.5926	36.3528	54
1.5	EB	42.1478	-.0763	437.2593	8.7963	64.9894	8.6447	294.7222	36.1237	54
2.0	EB	39.0588	-.0376	435.4815	22.6667	66.3828	6.5962	330.6481	14.1508	54
2.5	EB	44.8968	-.0209	435.4815	35.7963	66.3828	8.3381	345.7407	6.7642	54
3.0	EB	54.4906	.0173	435.4815	62.0185	66.3828	10.1191	353.2593	3.9953	54
3.5	EB	22.1171	.1241	435.4815	76.1667	66.3828	10.4588	354.2963	2.5661	54
4.0	EB	1.7486	.1683	435.4815	75.0185	66.3828	12.8378	353.0926	1.8067	54
4.5	EB	-11.2608	.1812	435.4815	67.6481	66.3828	13.3814	351.0926	1.2812	54
5.0	EB	-25.6629	.1804	435.4815	52.9074	66.3828	13.4953	350.4074	2.0234	54
5.5	EB	-33.0976	.1599	436.8889	36.7778	63.0097	13.3878	352.7222	23.3880	54
6.0	EB	-42.9598	.1377	436.6667	17.1481	63.1778	13.4198	335.1481	45.2517	54
6.5	VLOED	-52.6699	.1111	435.0185	-4.3519	64.3112	12.7089	101.6667	137.7822	54
7.0	VLOED	-33.0083	.0257	435.7593	-21.8148	63.2900	9.2534	165.5555	22.0845	54
7.5	VLOED	-23.9382	-.0070	434.6667	-26.9815	64.5390	6.3972	167.7592	5.4183	54
8.0	VLOED	-19.1258	-.0192	434.6667	-27.4815	64.5390	5.3403	167.1111	6.5203	54
8.5	VLOED	-8.2612	-.0515	434.7455	-30.6364	63.9412	7.2810	167.2182	4.6338	55
9.0	VLOED	-15.8011	-.0473	435.1296	-36.3889	64.4776	9.5570	168.3704	4.9120	54
9.5	VLOED	-14.0614	-.0640	435.1296	-41.9074	64.4776	9.4095	167.2037	6.4380	54
10.0	VLOED	-11.5266	-.0815	435.1296	-47.0000	64.4776	9.1115	166.6852	2.7326	54
10.5	VLOED	-.5707	-.1307	435.1296	-57.4259	64.4776	11.8459	166.2037	2.1577	54
11.0	VLOED	61.9614	-.3101	435.1296	-72.9815	64.4776	23.0058	165.7778	2.4858	54
11.5	VLOED	104.8817	-.4181	435.1296	-77.0370	64.4776	29.3958	165.4815	3.2607	54

DIR. ZEELAND
MEETDIENST (AXM)

Kortsluitgeulen Westersche

LOKATIE : -2119

HW-kentering

PERIODE: 940325 T/M 940422

X = 41869.00
Y = 377430.00

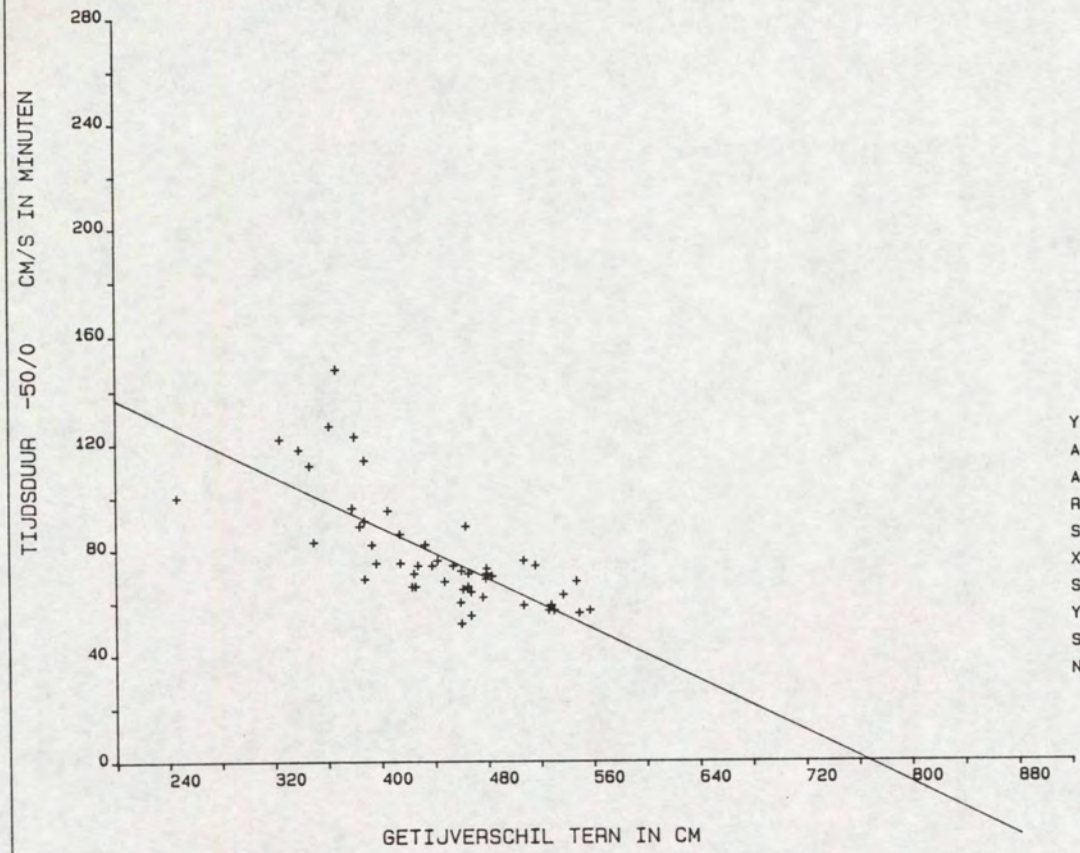

Y = A0 + A1 * X

A0	=	185.1162
A1	=	-.2416
R	=	-.7378
SYX	=	14.4669
X-GEM	=	439.8823
STAFW X	=	65.4520
Y-GEM	=	78.8431
STAFW Y	=	21.4321
N	=	51.

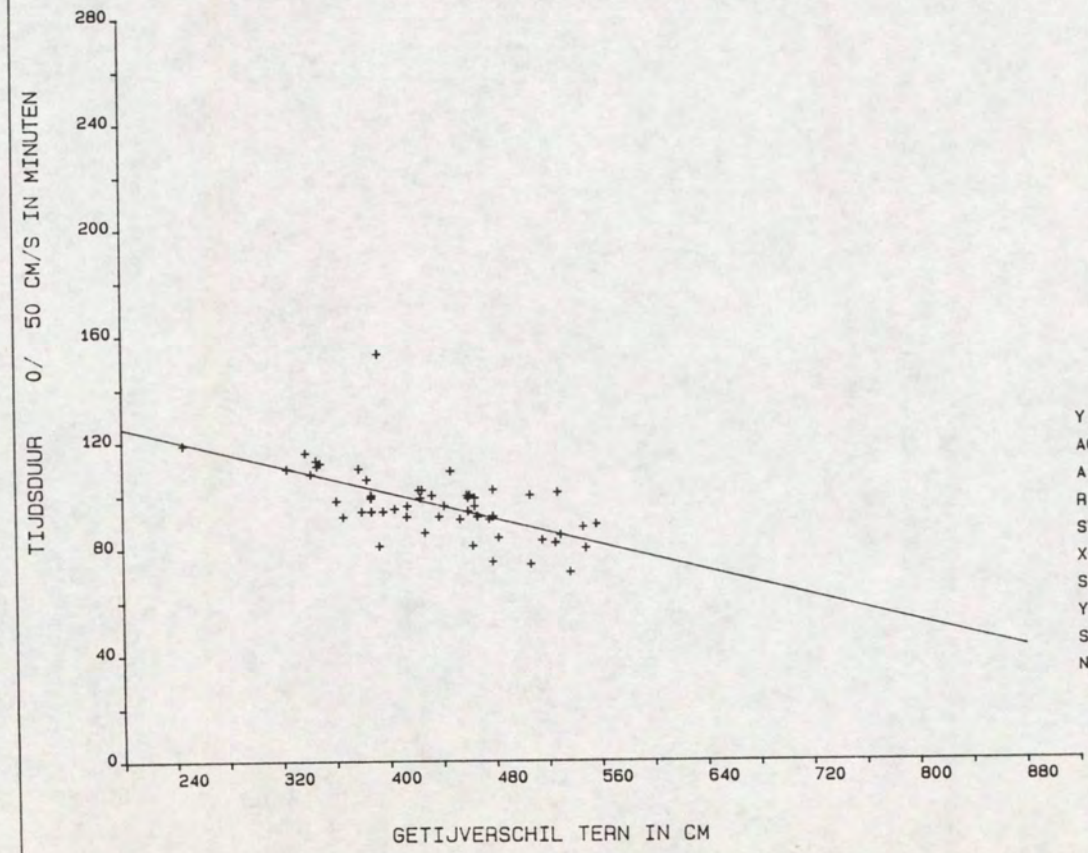

Y = A0 + A1 * X

A0	=	149.6069
A1	=	-.1216
R	=	-.6111
SYX	=	10.4542
X-GEM	=	435.4815
STAFW X	=	66.3834
Y-GEM	=	96.6667
STAFW Y	=	13.2066
N	=	54.

DIR. ZEELAND
MEETDIENST (AXM)

Kortsluitgeulen Westersche

LOKATIE : -2119 **LW-kentering**

PERIODE: 940325 T/M 940422

X = 41869.00
Y = 377430.00

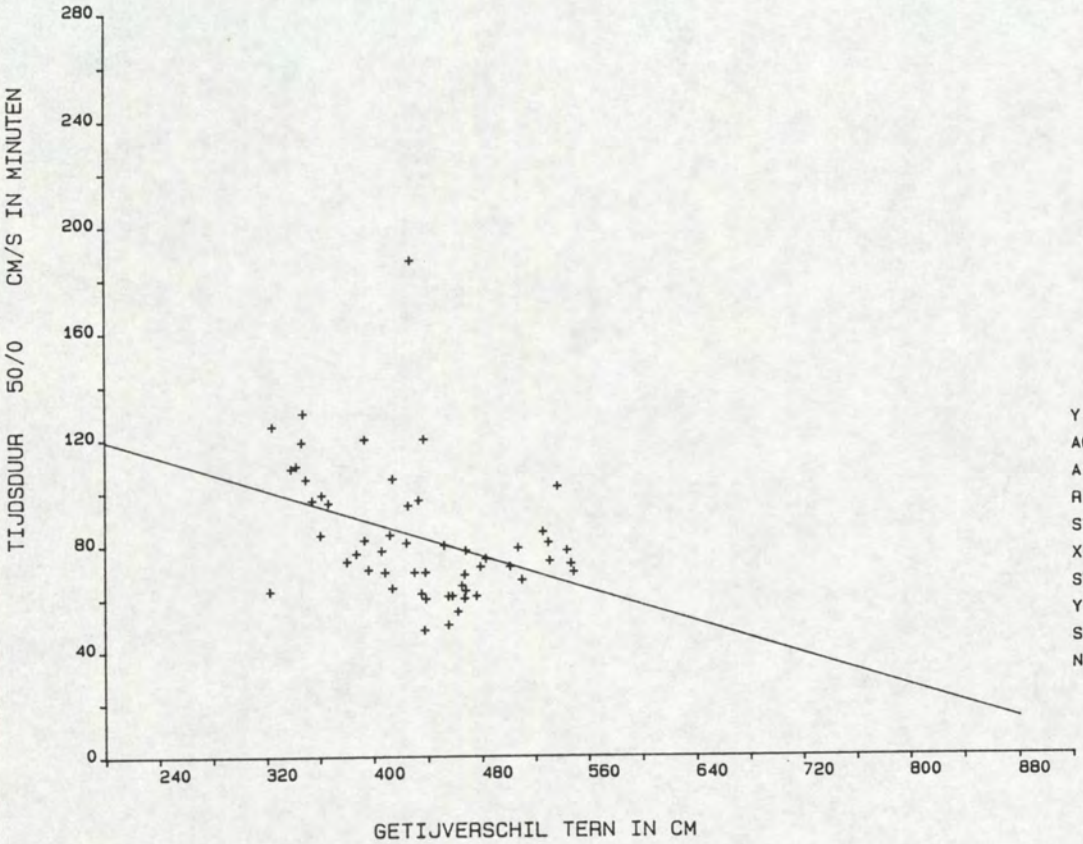

Y = A0 + A1 * X		
A0	=	150.4365
A1	=	-.1551
R	=	-.3925
SYX	=	22.6149
X-GEM	=	434.6852
STAFW X	=	62.2287
Y-GEM	=	83.0185
STAFW Y	=	24.5883
N	=	54.

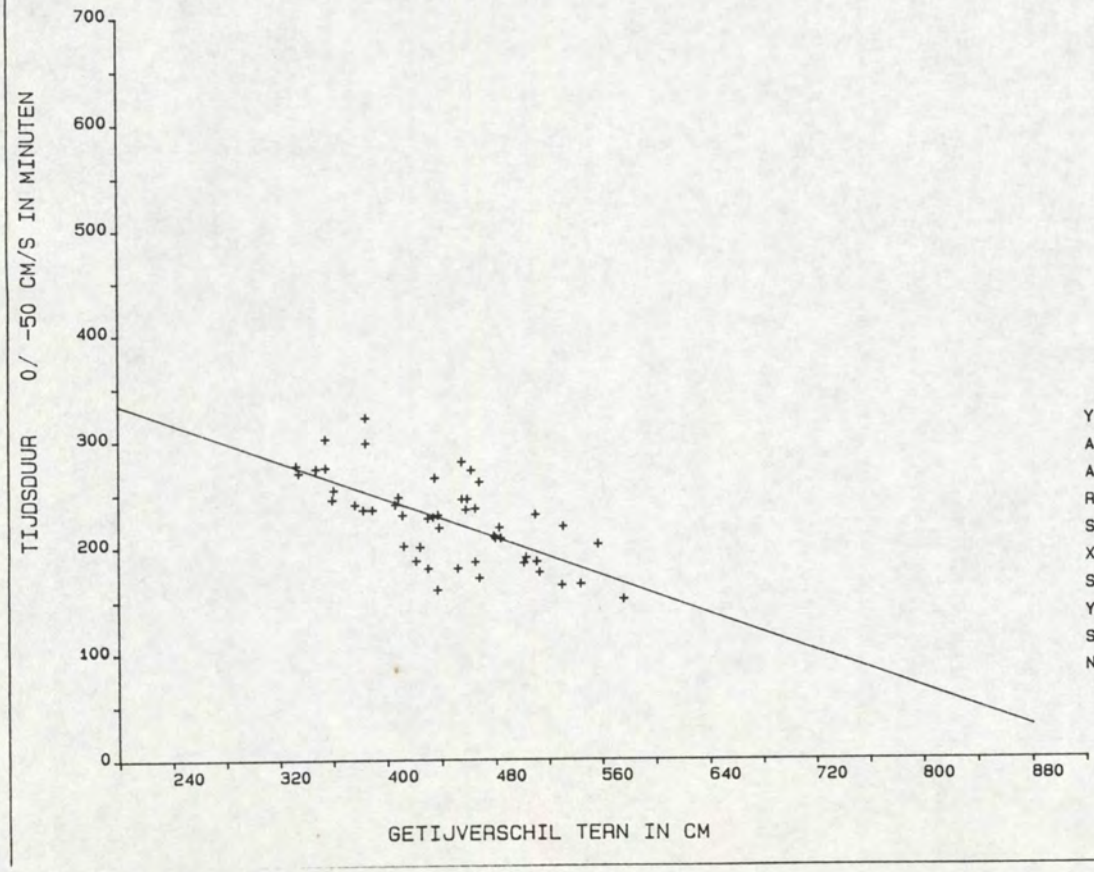

Y = A0 + A1 * X		
A0	=	423.4488
A1	=	-.4466
R	=	-.6657
SYX	=	30.1285
X-GEM	=	442.5919
STAFW X	=	60.1810
Y-GEM	=	225.7755
STAFW Y	=	40.3755
N	=	49.

13. Resultaten OSM 121, meetpunt 5 (b + 3.00 m)

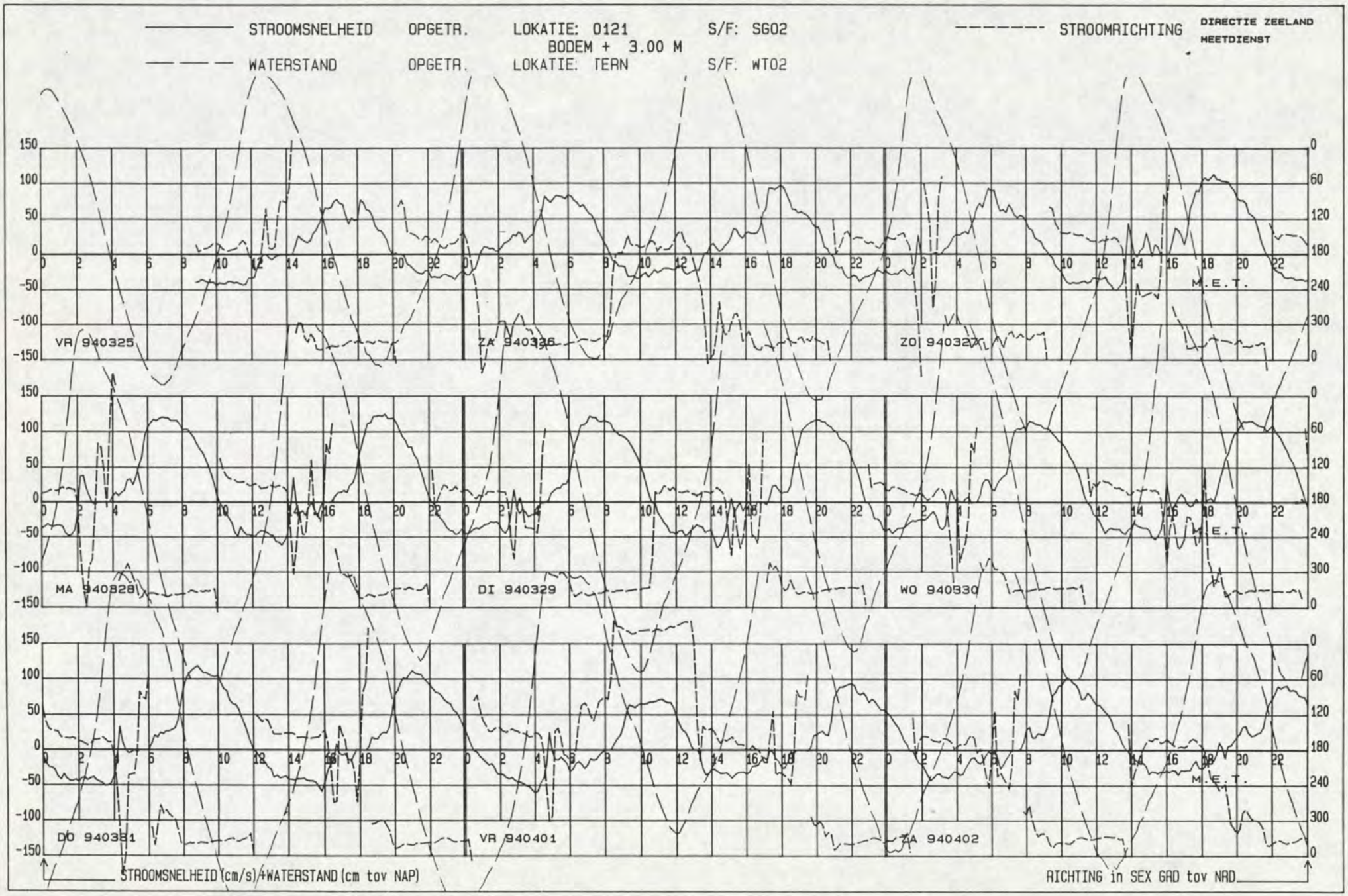
STROOMSNELHEID OPGETR. LOKATIE: 0121 S/F: SG02
BODEM + 3.00 M
WATERSTAND OPGETR. LOKATIE: TERN S/F: WT02
STROOMRICHTING
DIRECTIE ZEELAND
MEETDIENST
VR 940325
ZA 940326
ZO 940327
MA 940328
DI 940329
WO 940330
DO 940331
VR 940401
ZA 940402
M.E.T.
STROOMSNELHEID (cm/s)+WATERSTAND (cm tov NAP)
RICHTING in SEX GRD tov NRD

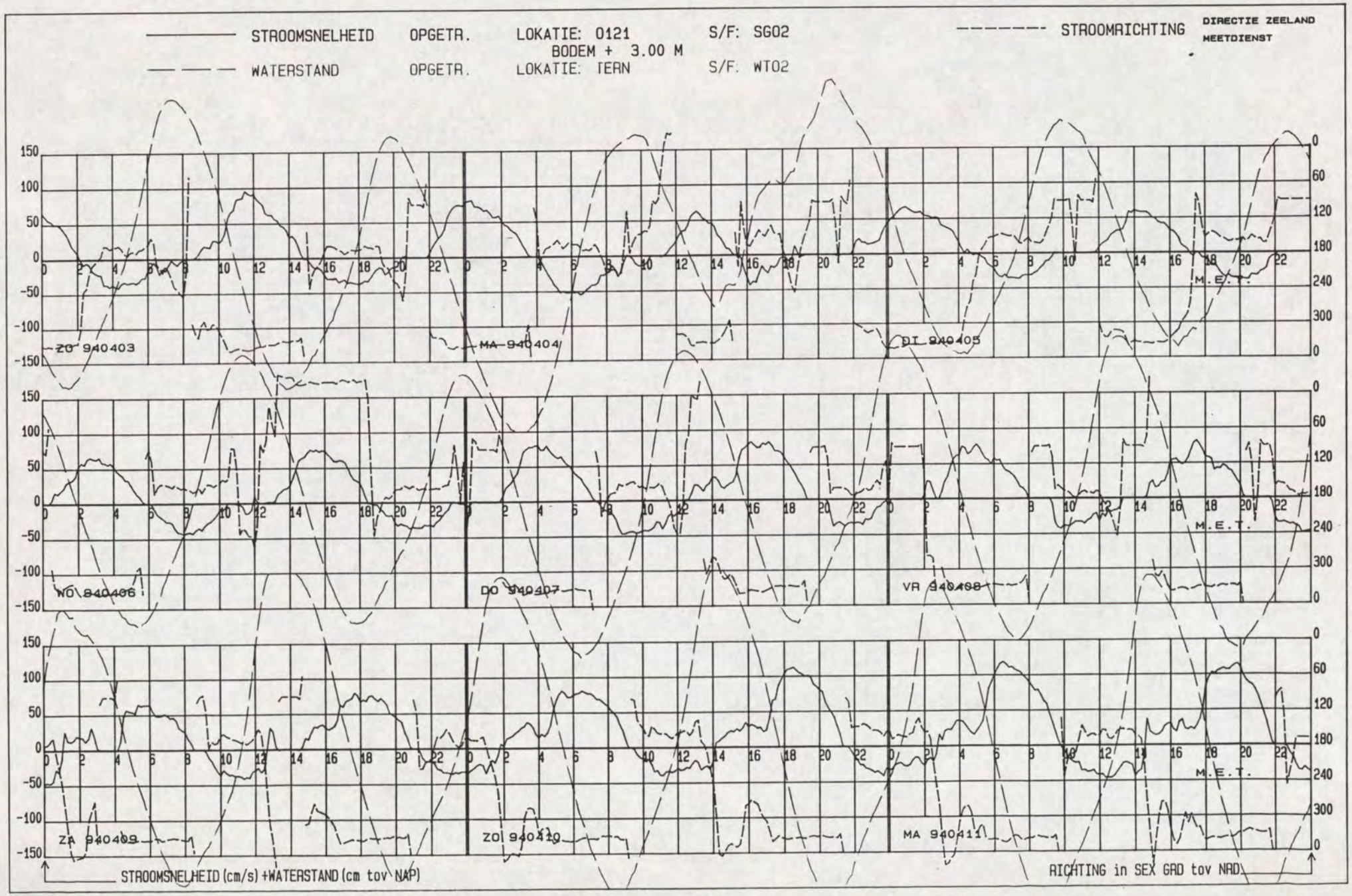
STROOMSNELHEID OPGETR. LOKATIE: 0121 BODEM + 3.00 M S/F: SG02
WATERSTAND OPGETR. LOKATIE: TERN S/F: WT02
STROOMRICHTING
DIRECTIE ZEELAND
MEETDIENST
ZO 940403
MA 940404
DI 940405
WO 940406
DO 940407
VR 940408
ZA 940409
ZO 940410
MA 940411
M.E.T.
STROOMSNELHEID (cm/s) +WATERSTAND (cm tov NAP)
RICHTING in SEX GRD tov NAP

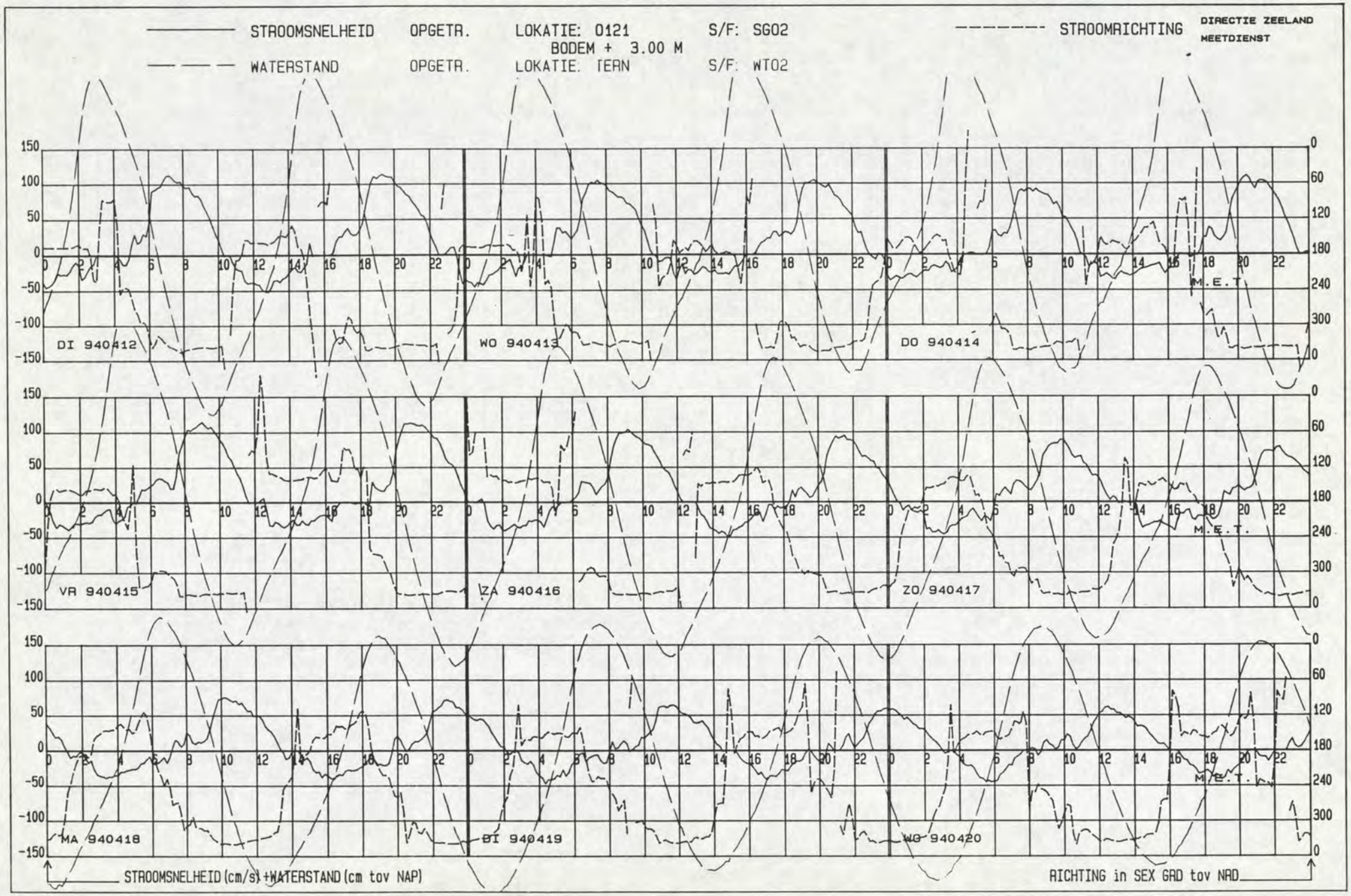
STROOMSNELHEID OPGETR. LOKATIE: 0121 S/F: SG02
BODEM + 3.00 M
WATERSTAND OPGETR. LOKATIE: TERN S/F: WT02
STROOMRICHTING
DIRECTIE ZEELAND
MEETDIENST
DI 940412
WO 940413
DO 940414
VR 940415
ZA 940416
ZO 940417
MA 940418
DI 940419
WO 940420
M.E.T.
STROOMSNELHEID (cm/s) +WATERSTAND (cm tov NAP)
RICHTING in SEX GRD tov NAD

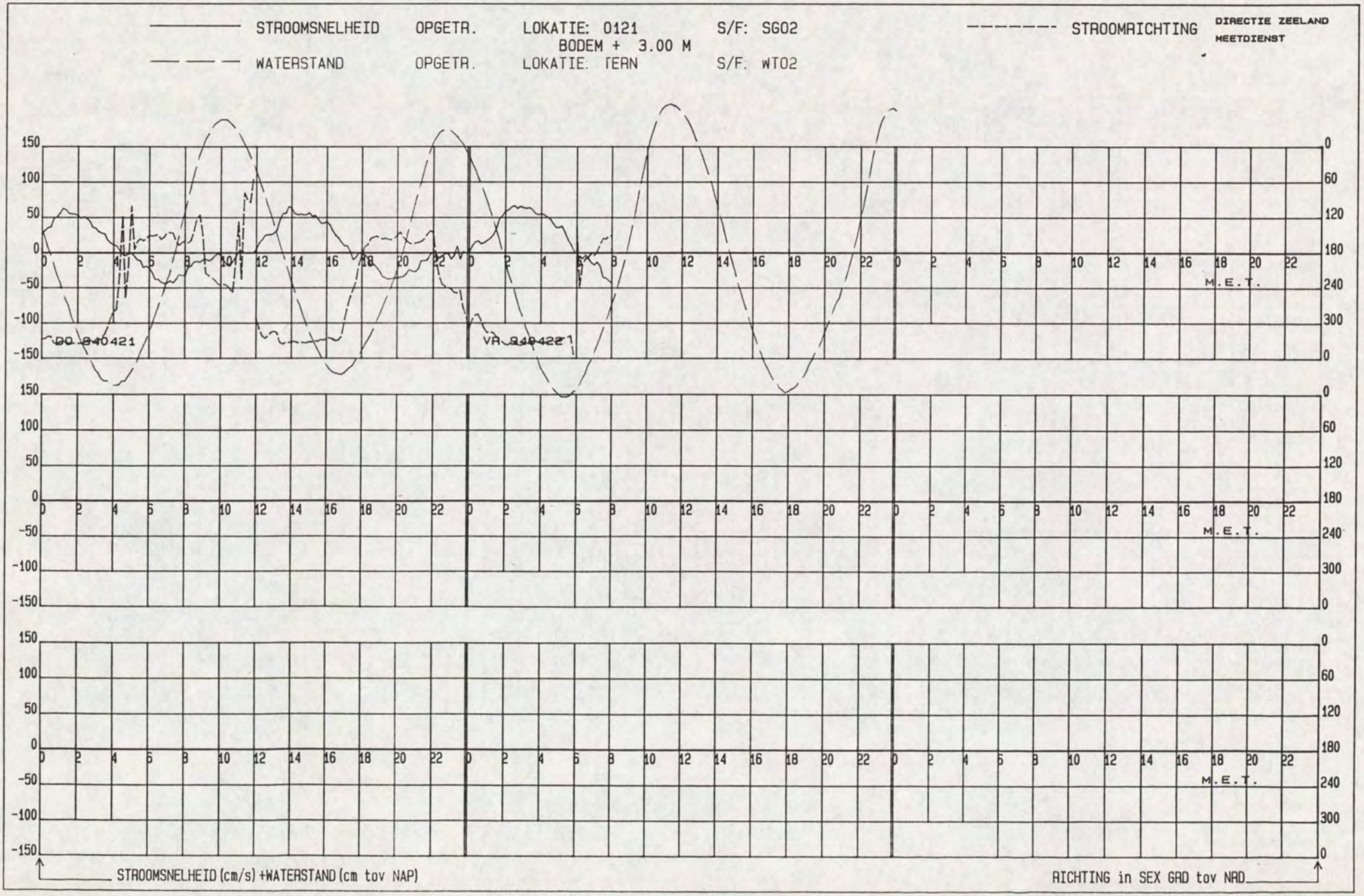
STROOMSNELHEID OPGETR. LOKATIE: 0121 S/F: SG02
BODEM + 3.00 M
WATERSTAND OPGETR. LOKATIE: TERN S/F: WT02
STROOMRICHTING
DIRECTIE ZEELAND
MEETDIENST
M.E.T.
STROOMSNELHEID (cm/s) +WATERSTAND (cm tov NAP)
RICHTING in SEX GRD tov NAD

LOKATIE: -2121 MEETPUNT: 5 X= 46093.00 Y= 375965.00

Kortsluitgeulen Westersch PERIODE: 940325 T/M 940422 SOORT/FASE: SG02 GETIJSTATION : 130

R.W.S DIRECTIE ZEELAND
AFDELING AXM
MEETDIENST

GEMIDDELDE RICHTING + EN - ST. AFW.

GEMIDDELDE SNELHEID + EN - ST. AFW.

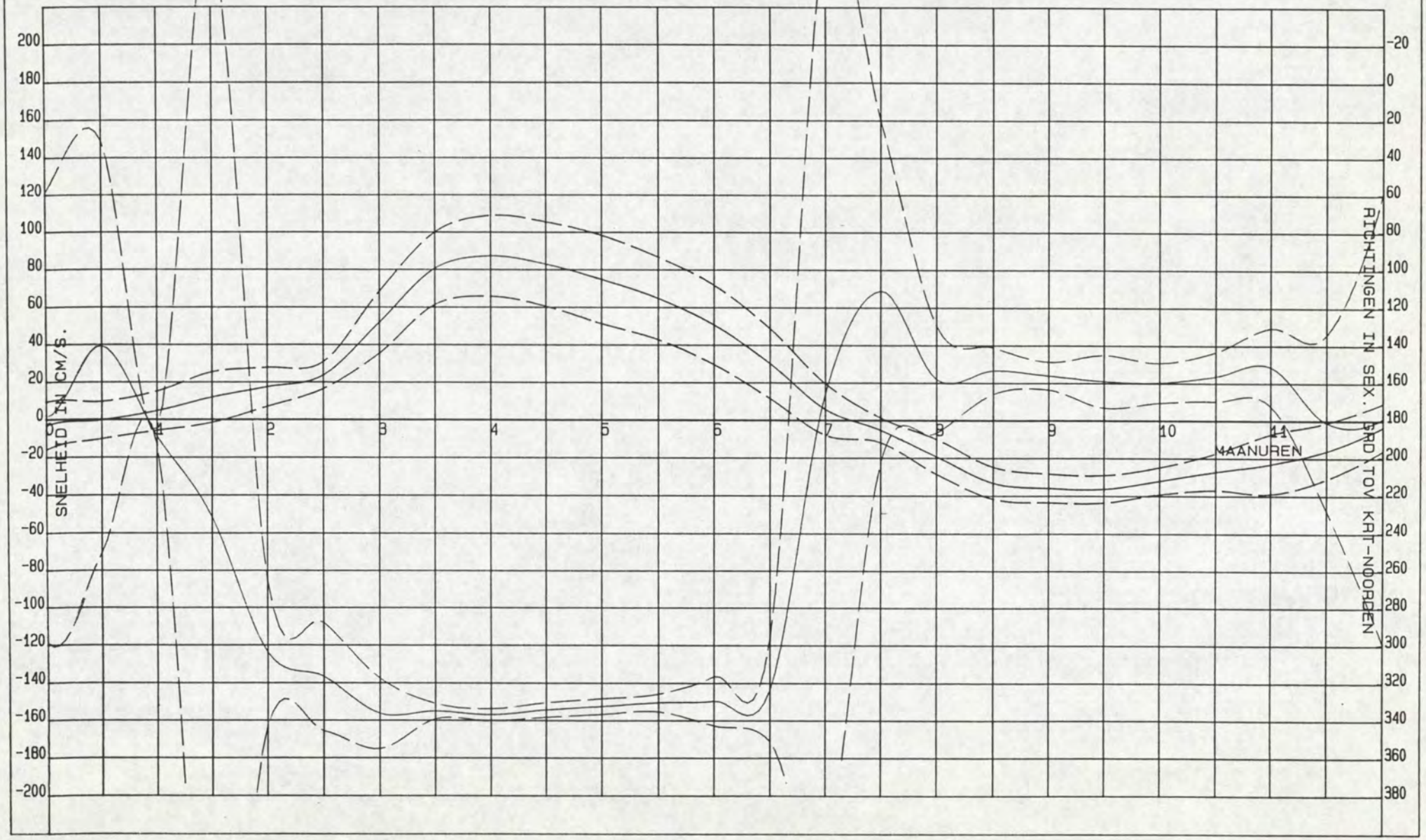

DIR. ZEELAND
MEETDIENST (AXM)

Kortsluitgeulen Westersche

LOKATIE : -2121

PERIODE: 940325 T/M 940422

X = 46093.00
Y = 375965.00

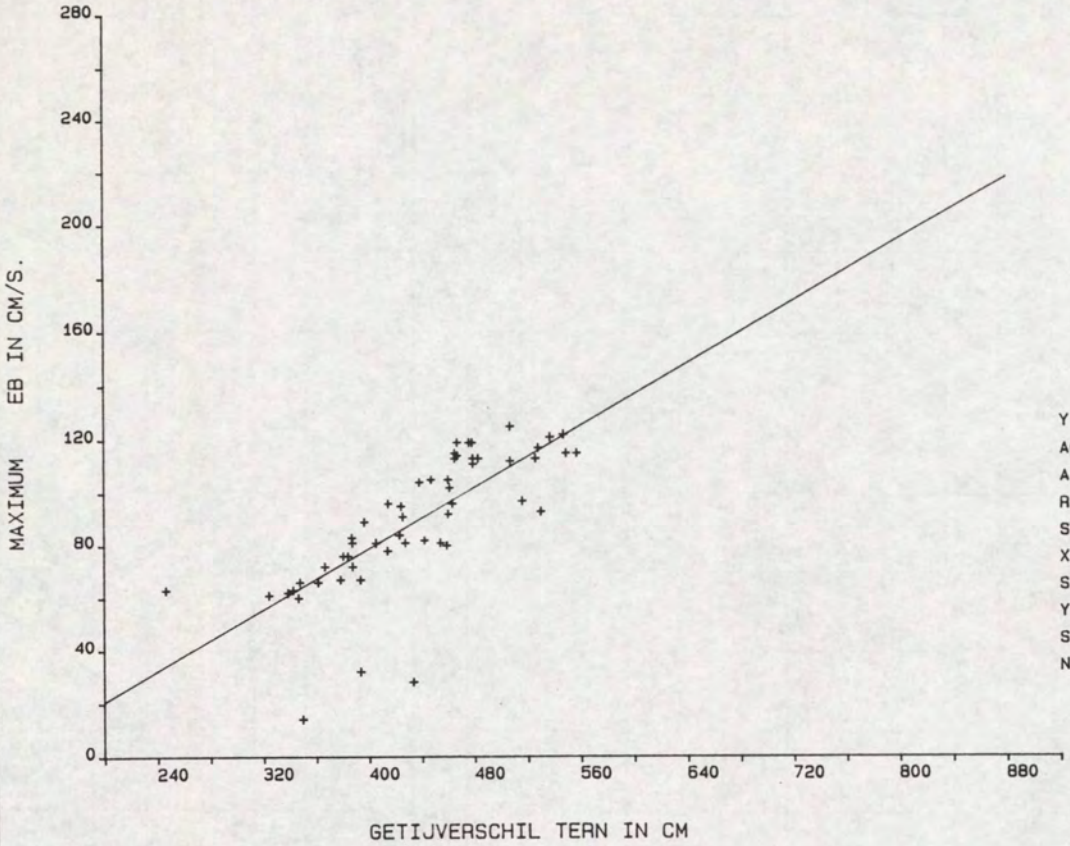

Y = A0 + A1 * X

A0	=	-37.3066
A1	=	.2905
R	=	.7636
SYX	=	16.3070
X-GEM	=	435.4815
STAFW X	=	66.3834
Y-GEM	=	89.2037
STAFW Y	=	25.2552
N	=	54.

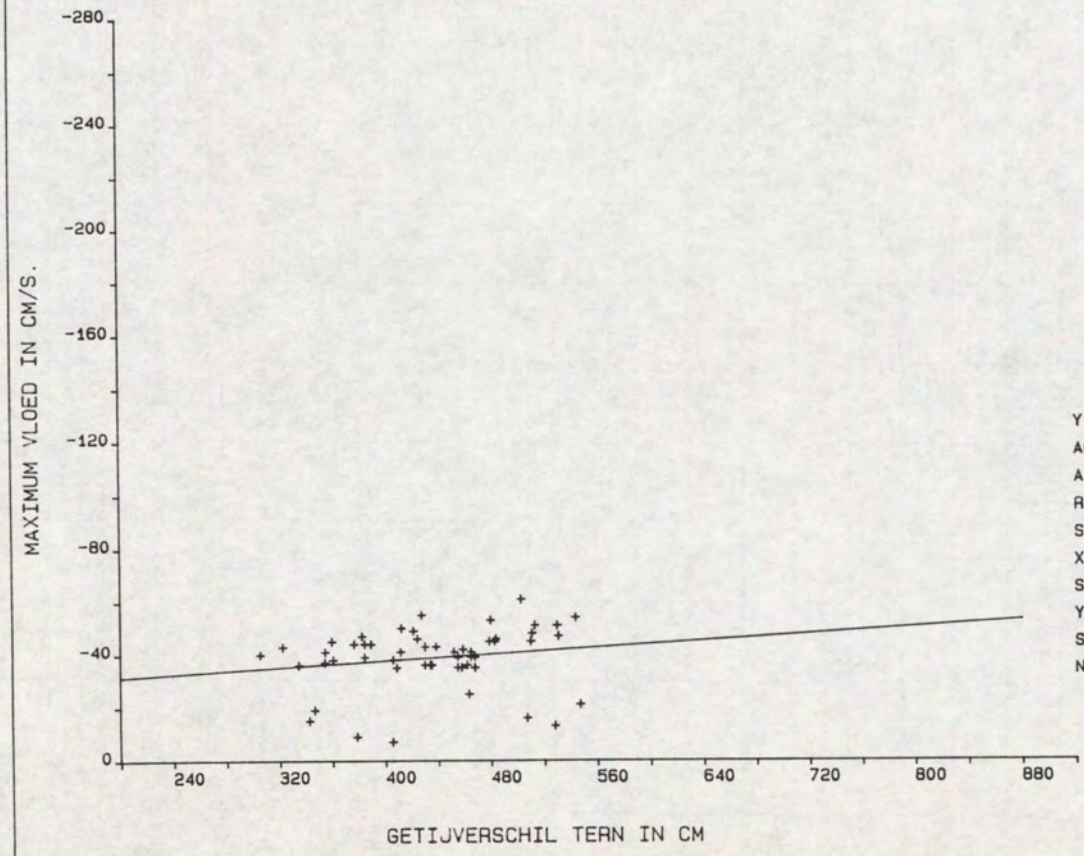

Y = A0 + A1 * X

A0	=	-25.0153
A1	=	-.0318
R	=	-.1684
SYX	=	11.4439
X-GEM	=	435.2830
STAFW X	=	61.5183
Y-GEM	=	-38.8491
STAFW Y	=	11.6097
N	=	53.

Kortsluitgeulen Westersch
LOKATIE: -2121 SOORT/FASE: SG02
MEETPUNT: 5
GETIJSTATION : 130
PERIODE: 940325 T/M 940422
X= 46093.00
Y= 375965.00

REGRESSIE-FAKTOREN:

MAANUUR	GETIJFASE	A0	A1	X-GEM	Y-GEM	STAFW-X	STAFW-Y	R-GEM	STAFW-R	N
0.0	VLOED	-26.1026	.0520	435.1296	-3.4630	64.4776	12.6188	179.0000	120.0431	54
0.5	EB	-5.8605	.0124	438.7407	-.4259	62.0666	9.8452	140.7778	109.9346	54
1.0	EB	17.2450	-.0290	437.9630	4.5370	67.5247	10.3845	189.0741	4.2510	54
1.5	EB	22.9341	-.0254	437.6111	11.8148	67.4126	13.3926	232.0000	310.5364	54
2.0	EB	-3.8112	.0483	437.6296	17.3148	66.6611	10.3410	304.1481	38.6159	54
2.5	EB	20.5124	.0069	437.6296	23.5370	66.6611	7.0810	316.9259	28.7435	54
3.0	EB	33.7160	.0418	435.4815	51.9074	66.3828	16.5133	336.4815	18.7310	54
3.5	EB	-3.4288	.1932	435.4815	80.7037	66.3828	19.3290	335.2222	4.0399	54
4.0	EB	-30.8629	.2716	435.4815	87.4259	66.3828	21.5500	337.1481	3.1653	54
4.5	EB	-43.2872	.2901	435.4815	83.0556	66.3828	22.4654	334.4815	3.8289	54
5.0	EB	-56.8584	.3024	435.4815	74.8333	66.3828	23.5330	332.5741	4.0539	54
5.5	EB	-59.5965	.2856	435.4815	64.7778	66.3828	21.9860	330.6111	4.6480	54
6.0	EB	-72.8046	.2834	435.4815	50.6296	66.3828	21.1297	329.7407	13.1055	54
6.5	EB	-82.2946	.2571	436.8889	30.0370	63.0097	18.6183	323.8519	27.1880	54
7.0	EB	-61.0543	.1531	435.7593	5.6667	63.1130	13.6824	165.9445	243.7379	54
7.5	VLOED	-11.5897	.0142	435.2778	-5.3889	65.4456	6.5859	111.0741	91.1979	54
8.0	VLOED	.2218	-.0453	434.3704	-19.4630	64.3493	9.3055	158.2592	28.4255	54
8.5	VLOED	-11.7105	-.0501	434.7455	-33.4727	63.9412	8.4324	153.6545	12.2780	55
9.0	VLOED	-20.5927	-.0358	435.1296	-36.1852	64.4776	7.6234	156.3518	7.2300	54
9.5	VLOED	-22.7247	-.0320	435.1296	-36.6481	64.4776	7.2376	159.2778	13.9318	54
10.0	VLOED	-20.0724	-.0281	435.1296	-32.2963	64.4776	7.1550	160.0185	10.4295	54
10.5	VLOED	4.4505	-.0732	435.1296	-27.4074	64.4776	9.7623	156.6296	12.9808	54
11.0	VLOED	51.1044	-.1709	435.1296	-23.2593	64.4776	15.9719	151.4815	20.6377	54
11.5	VLOED	24.1951	-.0928	435.1296	-16.1852	64.4776	15.0547	181.2222	46.6891	54

Kortsluitgeulen Westersche

DIR. ZEELAND
MEETDIENST (AXM)

LOKATIE : -2121 **HW-kentering**

PERIODE: 940325 T/M 940422

X = 46093.00
Y = 375965.00

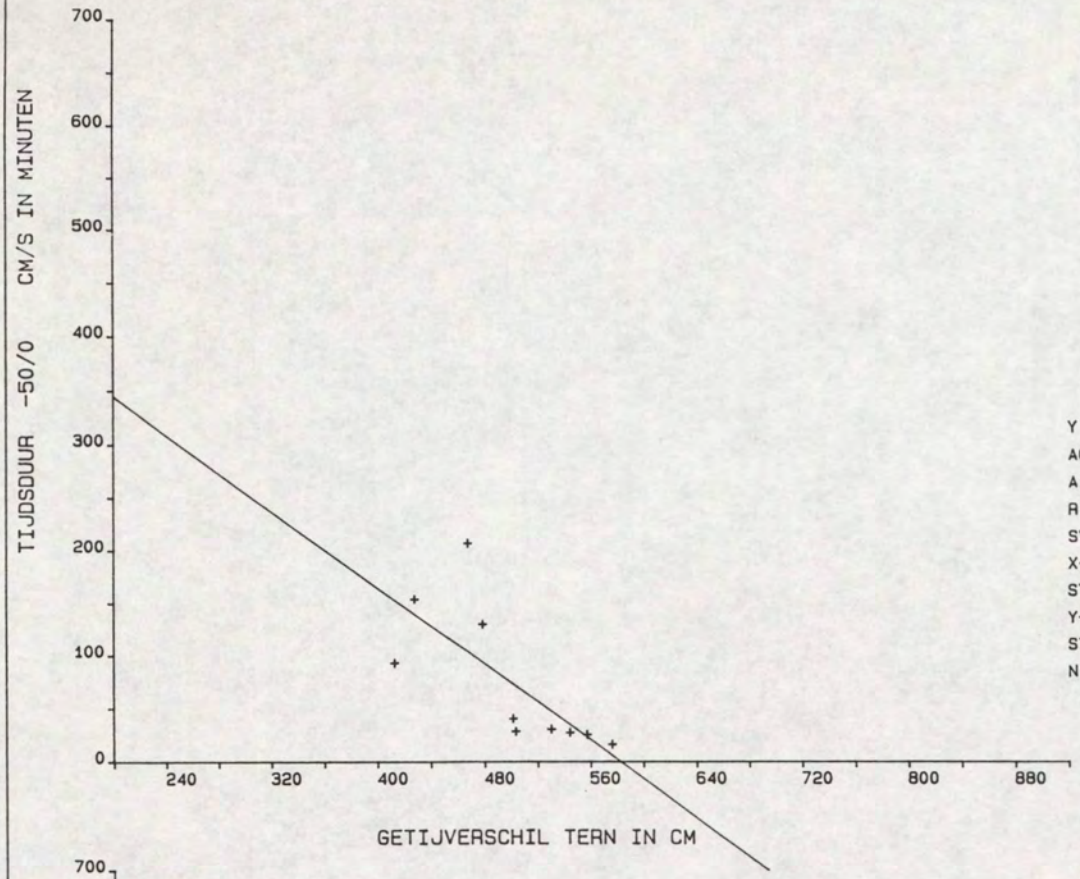

Y = A0 + A1 * X

A0	=	525.0338
A1	=	-.9010
R	=	-.7267
SYX	=	46.2298
X-GEM	=	499.5000
STAFW X	=	54.2776
Y-GEM	=	75.0000
STAFW Y	=	67.2954
N	=	10.

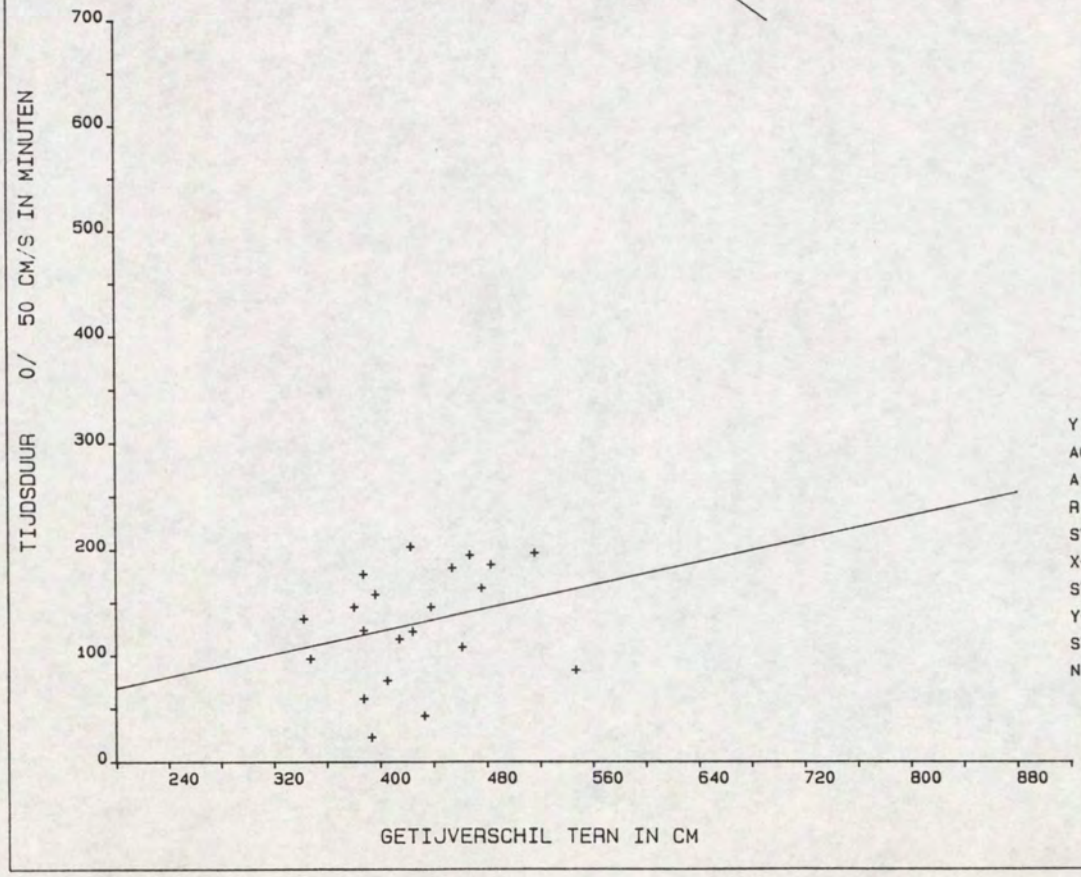

Y = A0 + A1 * X

A0	=	14.5130
A1	=	.2723
R	=	.2711
SYX	=	50.6726
X-GEM	=	426.6667
STAFW X	=	52.4054
Y-GEM	=	130.7143
STAFW Y	=	52.6442
N	=	21.

DIR. ZEELAND
MEETDIENST (AXM)

Kortsluitgeulen Westersche

LOKATIE : -2121 **LW-kentering**

PERIODE: 940325 T/M 940422

X = 46093.00
Y = 375965.00

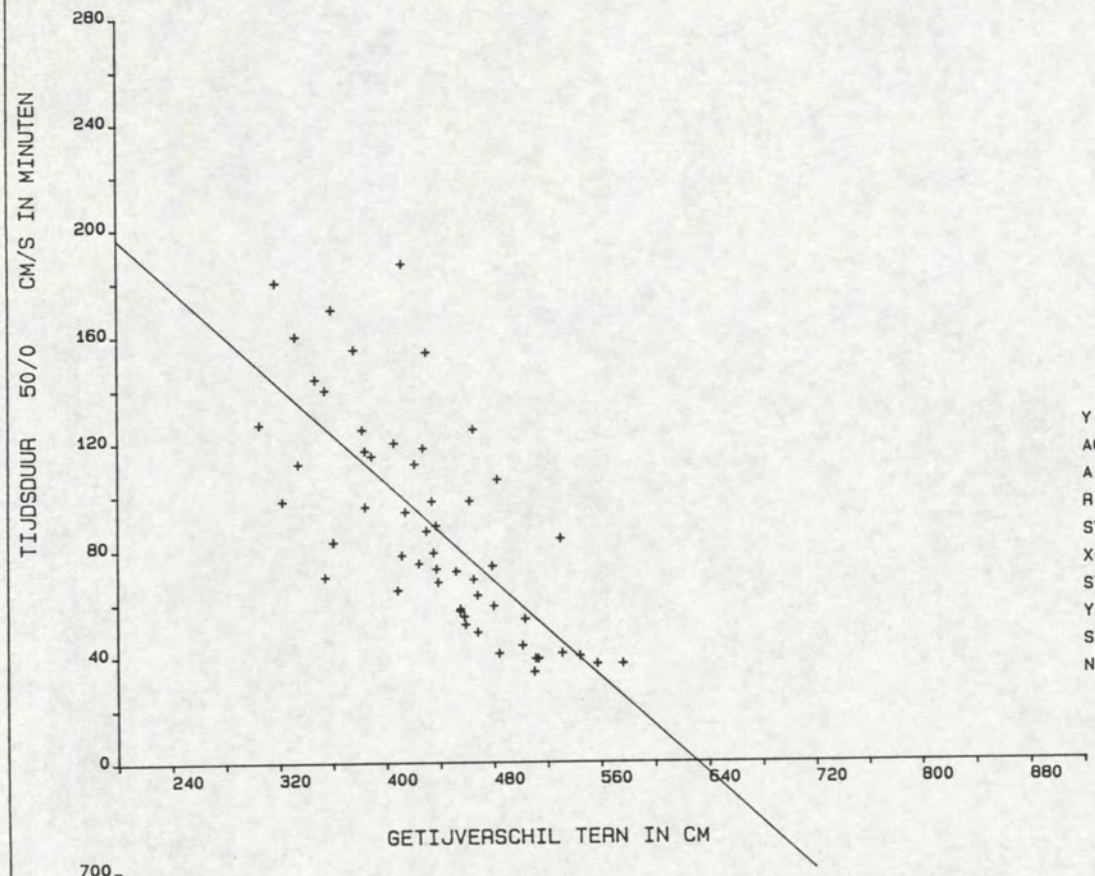

Y = A0 + A1 * X		
A0	=	287.8660
A1	=	-.4571
R	=	-.7279
SYX	=	27.7924
X-GEM	=	434.6667
STAFW X	=	64.5396
Y-GEM	=	89.1852
STAFW Y	=	40.5300
N	=	54.

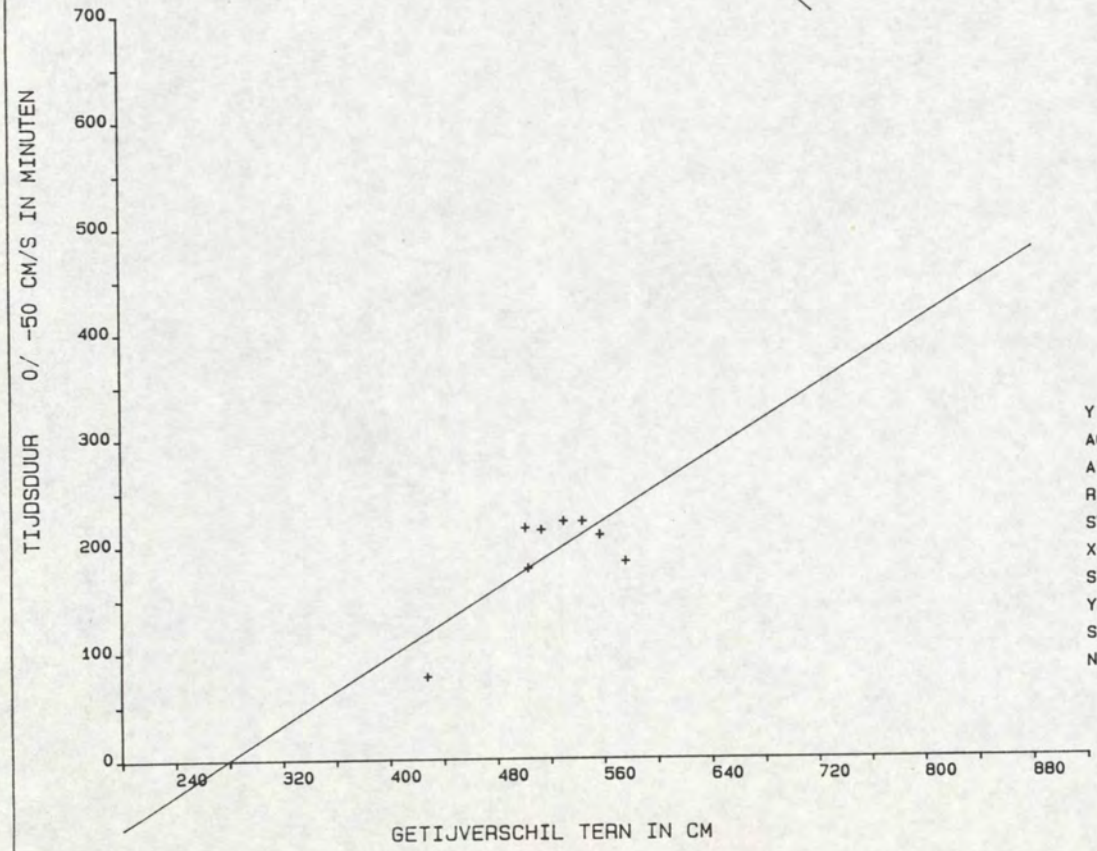

Y = A0 + A1 * X		
A0	=	-221.0278
A1	=	.7926
R	=	.7411
SYX	=	32.7057
X-GEM	=	518.8750
STAFW X	=	45.5428
Y-GEM	=	190.2500
STAFW Y	=	48.7113
N	=	8.

14. Resultaten OSM 120, meetpunt 6 (b + 2.00 m)

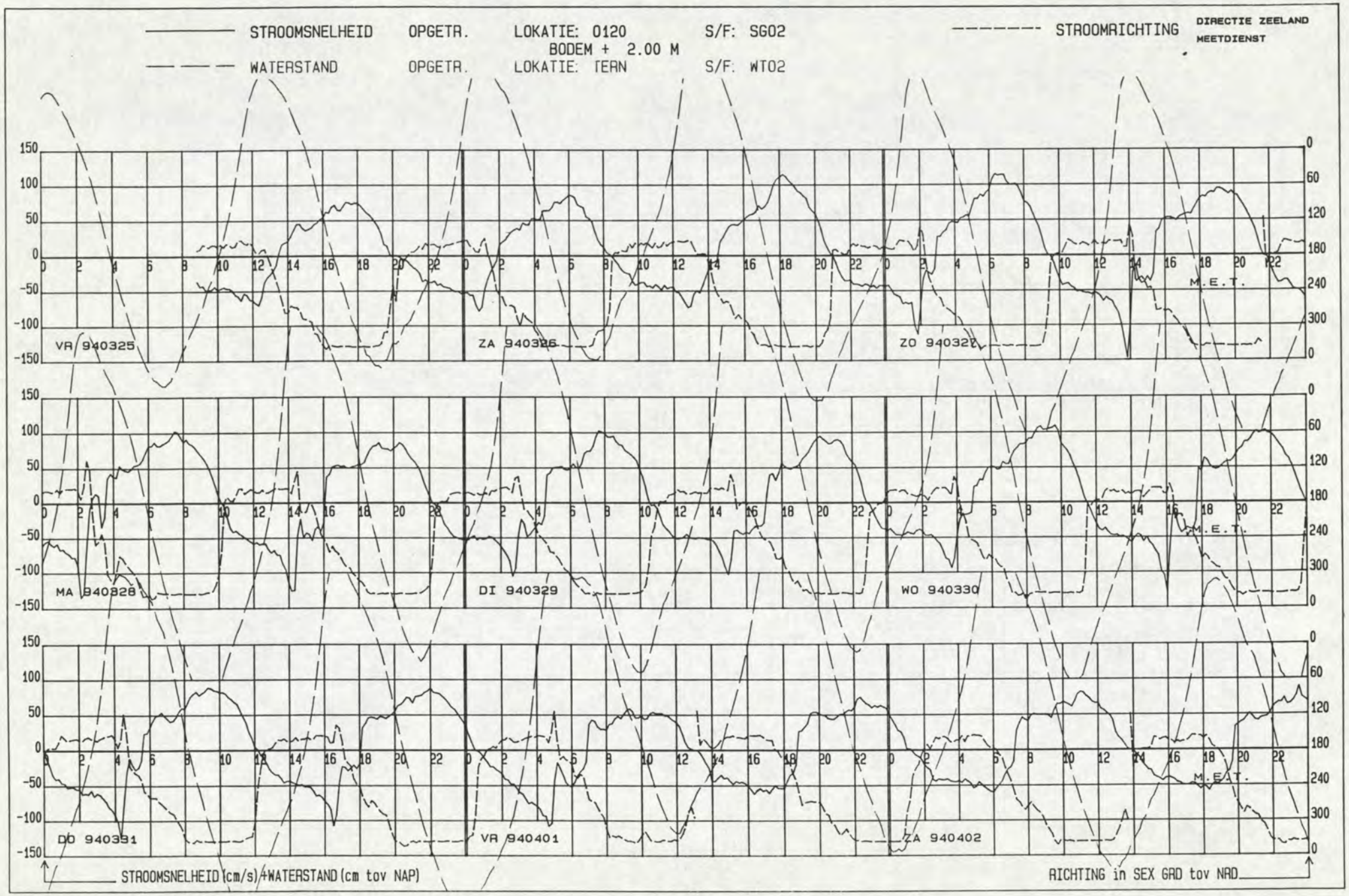
STROOMSNELHEID OPGETR. LOKATIE: 0120 S/F: SG02
BODEM + 2.00 M
WATERSTAND OPGETR. LOKATIE: TERN S/F: WT02
STROOMRICHTING
DIRECTIE ZEELAND
MEETDIENST
VR 940325
ZA 940326
ZO 940327
MA 940328
DI 940329
WO 940330
DO 940331
VR 940401
ZA 940402
M.E.T.
STROOMSNELHEID (cm/s) +WATERSTAND (cm tov NAP)
RICHTING in SEX GRD tov NAD

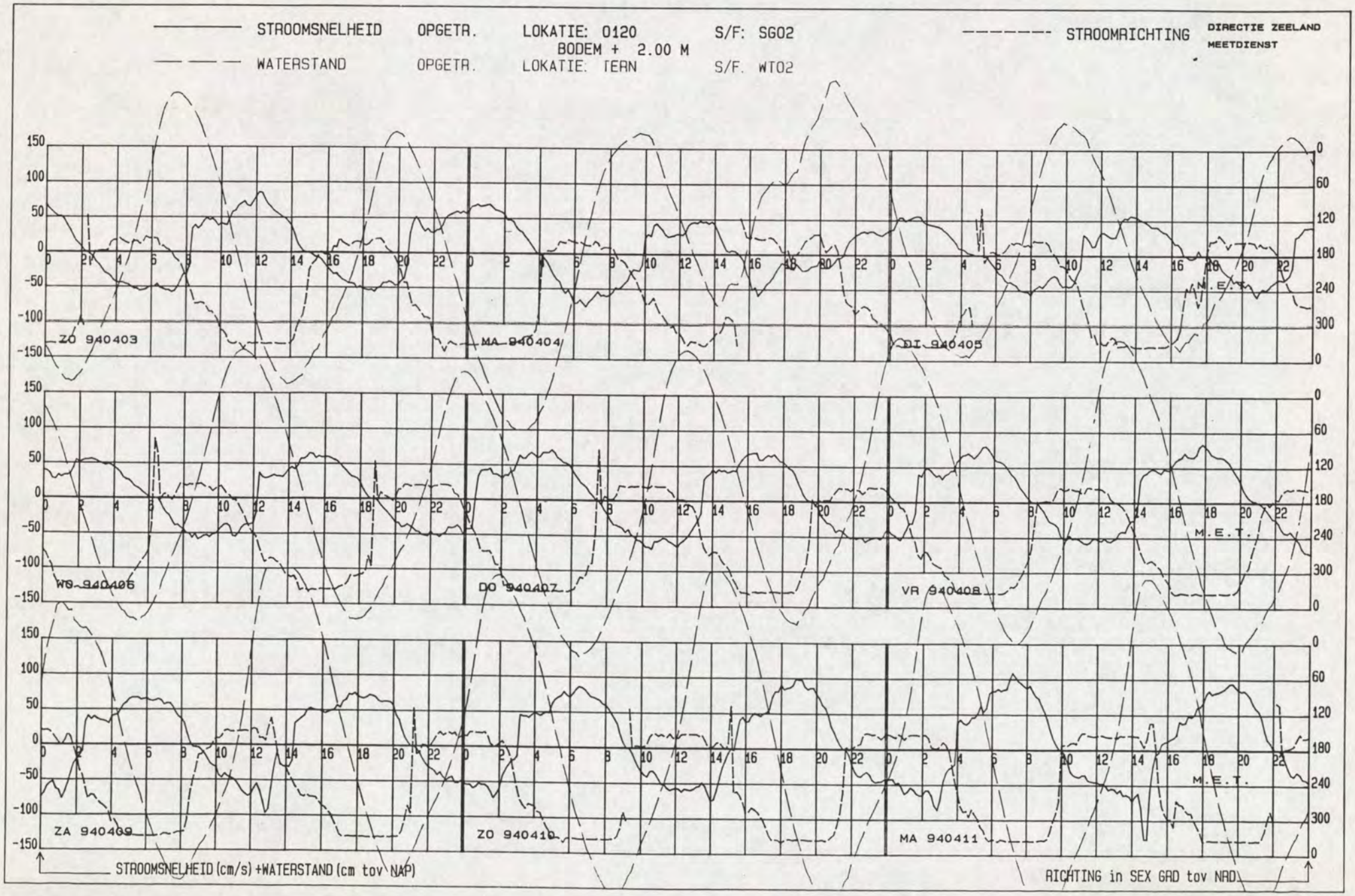
STROOMSNELHEID OPGETR. LOKATIE: 0120 BODEM + 2.00 M S/F: SG02
STROOMRICHTING
DIRECTIE ZEELAND
MEETDIENST
WATERSTAND OPGETR. LOKATIE: TERN S/F. WT02
ZO 940403
MA 940404
DI 940405
WO 940406
DO 940407
VR 940408
ZA 940409
ZO 940410
MA 940411
M.E.T.
STROOMSNELHEID (cm/s) +WATERSTAND (cm tov NAP)
RICHTING in SEX GRD tov NAD

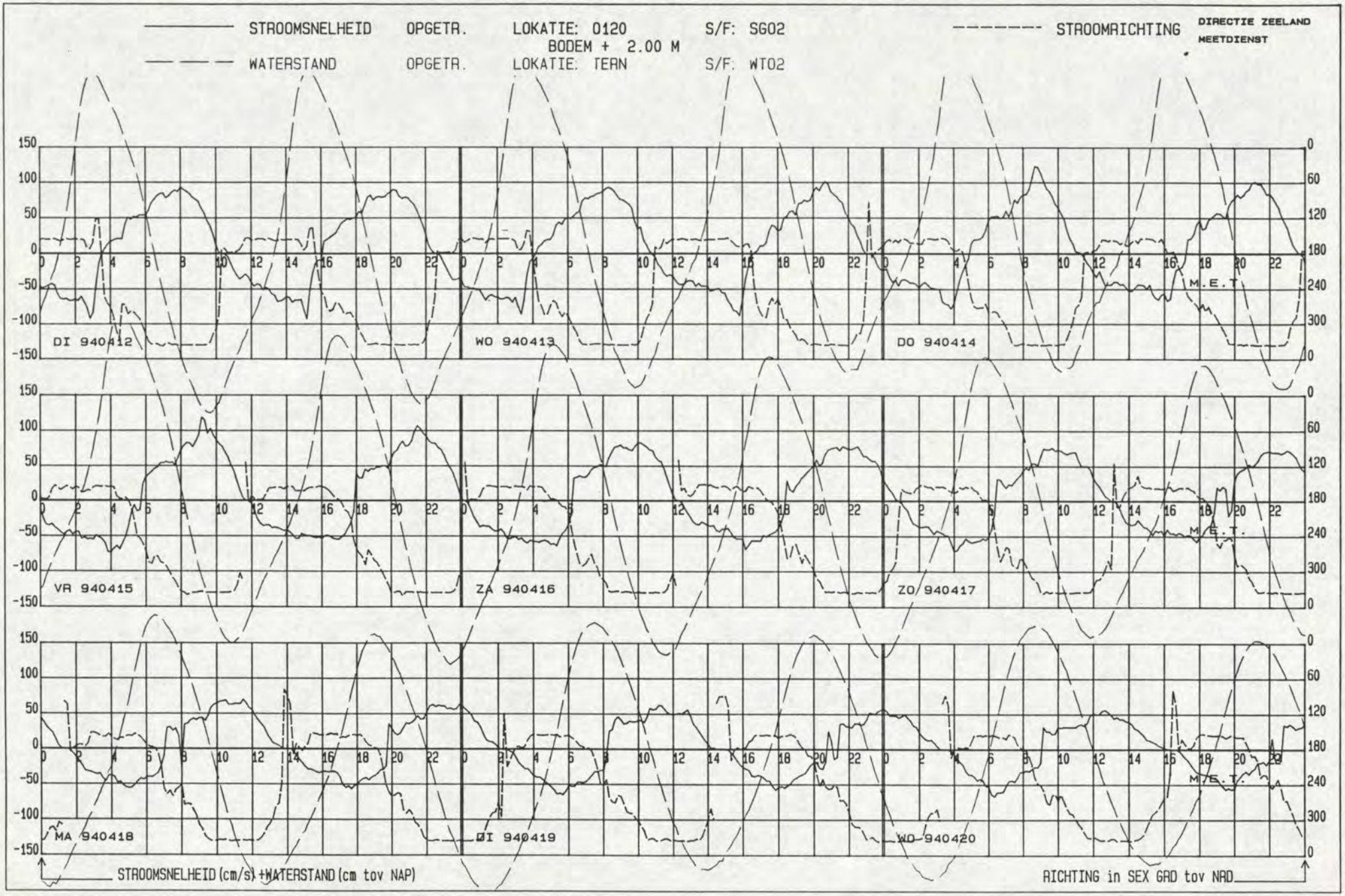
STROOMSNELHEID OPGETR. LOKATIE: 0120 S/F: SG02
BODEM + 2.00 M
STROOMRICHTING
DIRECTIE ZEELAND
MEETDIENST
WATERSTAND OPGETR. LOKATIE: TERN S/F: WT02
DI 940412
WO 940413
DO 940414
VR 940415
ZA 940416
ZO 940417
MA 940418
DI 940419
WO 940420
M.E.T.
STROOMSNELHEID (cm/s) +WATERSTAND (cm tov NAP)
RICHTING in SEX GRD tov NAD

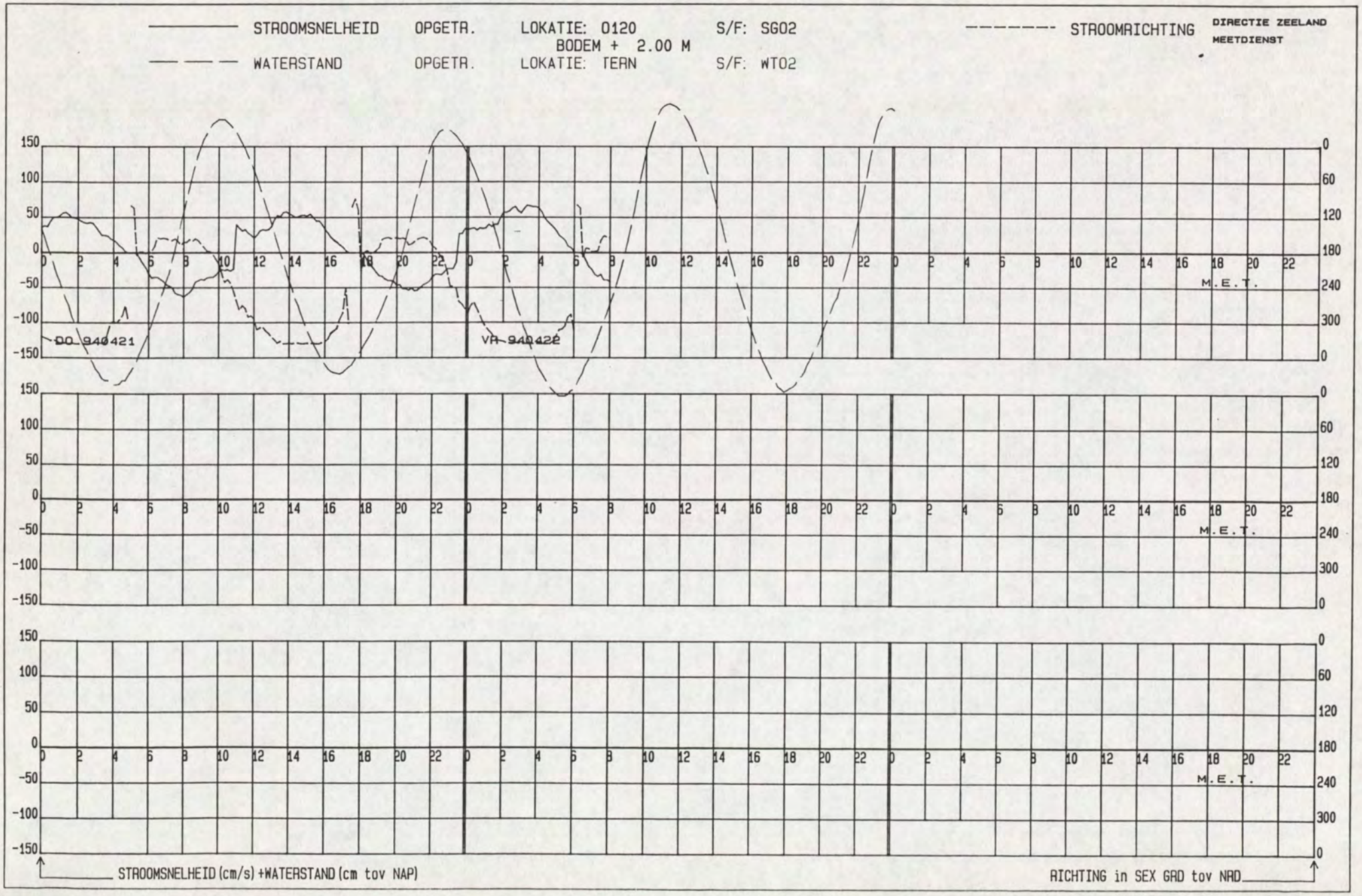
STROOMSNELHEID OPGETR. LOKATIE: 0120 S/F: SG02
BODEM + 2.00 M
WATERSTAND OPGETR. LOKATIE: TERN S/F: WT02
STROOMRICHTING
DIRECTIE ZEELAND
MEETDIENST
DO 940421
VR 940422
M.E.T.
STROOMSNELHEID (cm/s) +WATERSTAND (cm tov NAP)
RICHTING in SEX GRD tov NAD

LOKATIE: -2120 MEETPUNT: 6 X= 46378.00 Y= 376079.00

Kortsluitgeulen Westersch PERIODE: 940325 T/M 940422 SOORT/FASE: SG02 GETIJSTATION : 130

R.W.S DIRECTIE ZEELAND
AFDELING AXM
MEETDIENST

GEMIDDELDE RICHTING + EN - ST. AFW.

GEMIDDELDE SNELHEID + EN - ST. AFW.

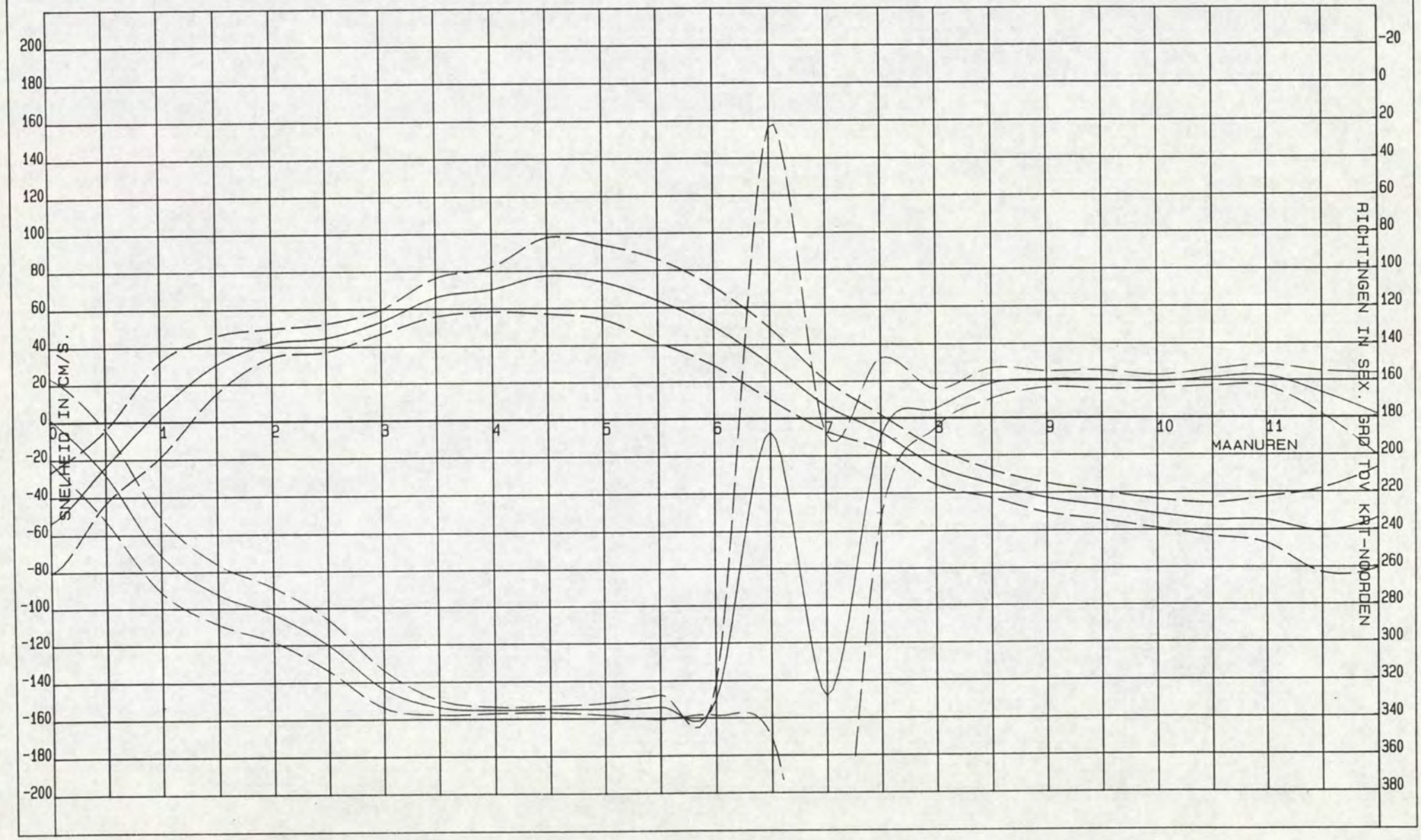

DIR. ZEELAND
MEETDIENST (AXM)

Kortsluitgeulen Westersche

LOKATIE : -2120

PERIODE: 940325 T/M 940422

X = 46378.00
Y = 376079.00

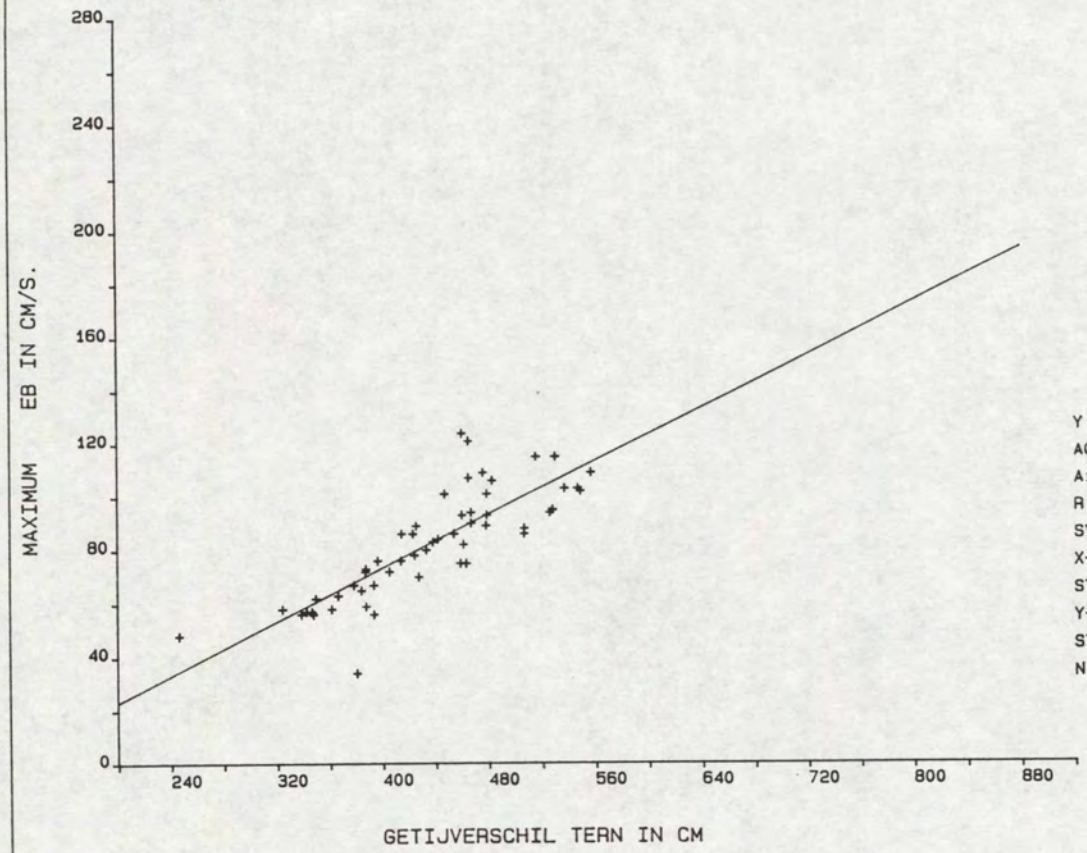

Y = A0 + A1 * X

A0	=	-26.9105
A1	=	.2508
R	=	.8242
SYX	=	11.4376
X-GEM	=	435.4815
STAFW X	=	66.3834
Y-GEM	=	82.2963
STAFW Y	=	20.1977
N	=	54.

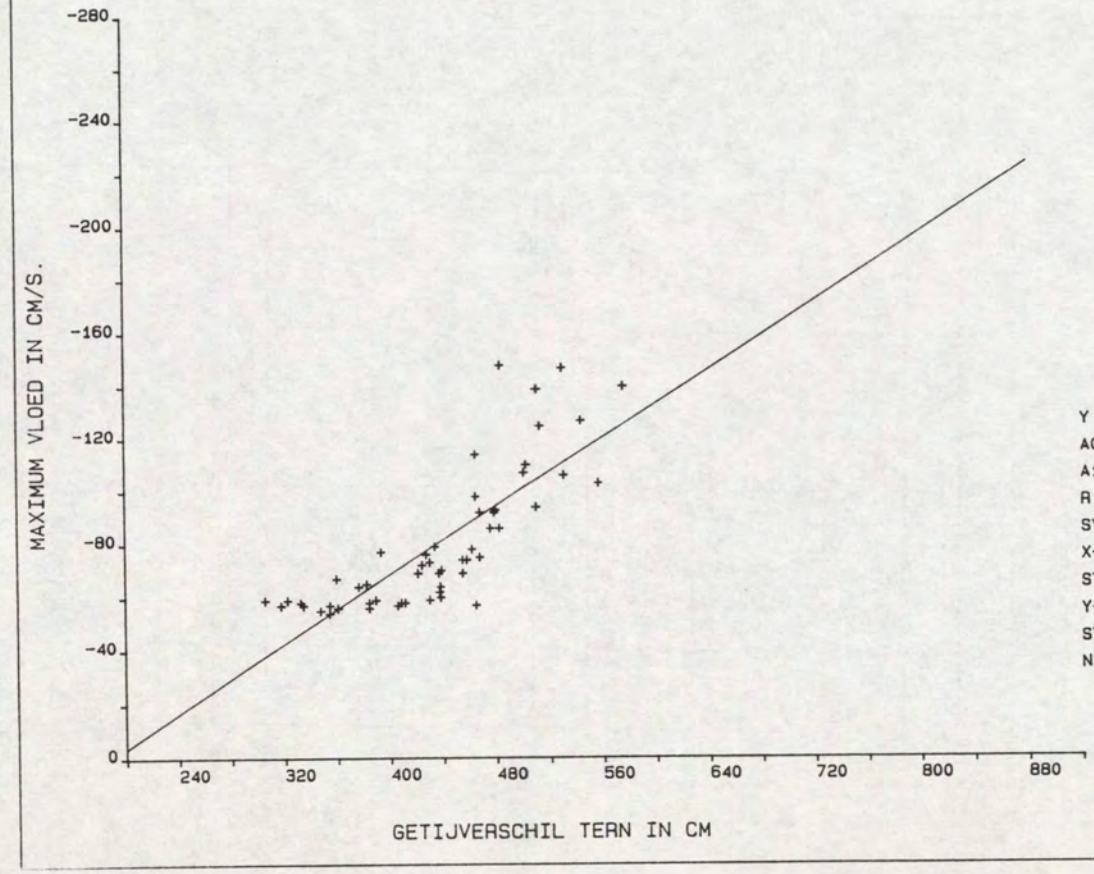

Y = A0 + A1 * X

A0	=	60.8213
A1	=	-.3234
R	=	-.7987
SYX	=	15.8120
X-GEM	=	435.3889
STAFW X	=	64.9084
Y-GEM	=	-79.9630
STAFW Y	=	26.2779
N	=	54.

Kortsluitgeulen Westersch
LOKATIE: -2120 SOORT/FASE: SG02
MEETPUNT: 6
GETIJSTATION : 130
PERIODE: 940325 T/M 940422
X= 46378.00
Y= 376079.00

REGRESSIE-FAKTOREN:

MAANUUR	GETIJFASE	A0	A1	X-GEM	Y-GEM	STAFW-X	STAFW-Y	R-GEM	STAFW-R	N
0.0	VLOED	30.4737	-.1938	435.1296	-53.8333	64.4776	26.8601	178.6482	22.4215	54
0.5	VLOED	19.9046	-.1007	433.9630	-23.8148	67.8567	19.4559	208.6296	24.2505	54
1.0	EB	117.4866	-.2547	434.9074	6.7037	66.4334	25.4445	251.5000	20.0441	54
1.5	EB	35.2076	-.0106	438.1667	30.5556	67.5141	15.5584	272.6852	16.3000	54
2.0	EB	3.5983	.0884	435.4815	42.0741	66.3828	7.7090	283.8333	14.7431	54
2.5	EB	8.3417	.0836	435.4815	44.7593	66.3828	7.5434	300.5370	13.7216	54
3.0	EB	36.7747	.0377	435.4815	53.1852	66.3828	6.4576	324.0185	10.0047	54
3.5	EB	30.9040	.0808	435.4815	66.1111	66.3828	10.2895	333.9445	3.9262	54
4.0	EB	4.0363	.1519	435.4815	70.1667	66.3828	12.0388	335.4815	1.7101	54
4.5	EB	-31.4173	.2501	435.4815	77.5000	66.3828	20.4909	335.1296	1.7910	54
5.0	EB	-44.1812	.2711	435.4815	73.8889	66.3828	19.9582	335.2037	3.1712	54
5.5	EB	-76.2172	.3215	435.4815	63.7963	66.3828	22.2934	334.2778	6.5747	54
6.0	EB	-80.1079	.2984	435.4815	49.8333	66.3828	21.1024	330.3704	8.4060	54
6.5	EB	-87.9564	.2689	436.5370	29.4259	63.7015	19.3172	187.0927	163.6206	54
7.0	EB	-53.4664	.1387	435.2593	6.8889	64.7946	13.6971	328.4630	140.1923	54
7.5	VLOED	-17.0209	.0215	434.7407	-7.6667	63.7226	9.3688	190.0926	42.5171	54
8.0	VLOED	3.1326	-.0671	434.6667	-26.0185	64.5390	9.8239	174.7592	10.2975	54
8.5	VLOED	-9.2165	-.0606	434.7455	-35.5818	63.9412	7.4079	161.4000	8.2341	55
9.0	VLOED	-14.2666	-.0663	435.1296	-43.1111	64.4776	7.7840	159.2778	4.3328	54
9.5	VLOED	-27.7638	-.0447	435.1296	-47.2222	64.4776	7.4420	159.4815	4.9211	54
10.0	VLOED	-39.4162	-.0279	435.1296	-51.5556	64.4776	7.6520	160.6667	3.5342	54
10.5	VLOED	-28.7944	-.0596	435.1296	-54.7407	64.4776	8.7721	158.5370	4.3939	54
11.0	VLOED	11.7306	-.1535	435.1296	-55.0741	64.4776	12.2642	157.4815	5.9009	54
11.5	VLOED	76.8499	-.3162	435.1296	-60.7407	64.4776	22.4921	166.6296	11.5681	54

DIR. ZEELAND
MEETDIENST (AXM)

Kortsluitgeulen Westersche

LOKATIE : -2120

HW-kentering

PERIODE: 940325 T/M 940422

X = 46378.00
Y = 376079.00

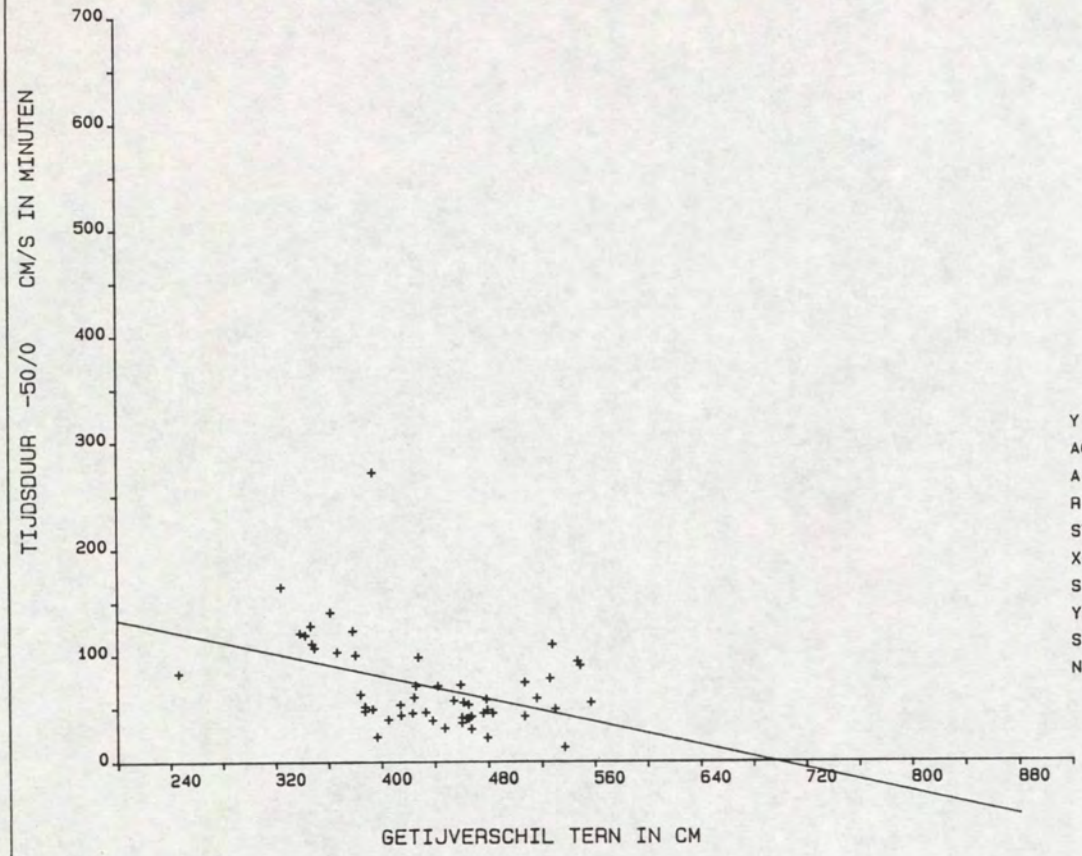

Y = A0 + A1 * X		
A0	=	187.6244
A1	=	-.2693
R	=	-.4108
SYX	=	39.6685
X-GEM	=	435.4815
STAFW X	=	66.3831
Y-GEM	=	70.3704
STAFW Y	=	43.5094
N	=	54.

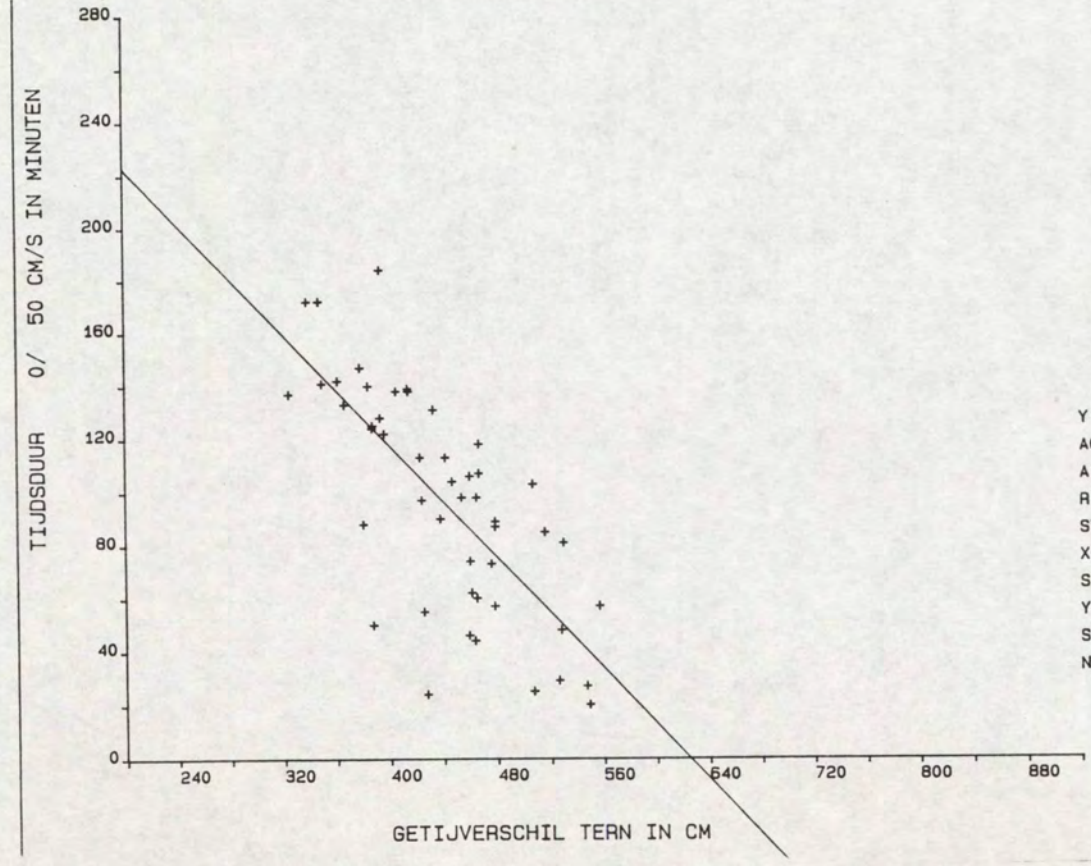

Y = A0 + A1 * X		
A0	=	327.6308
A1	=	-.5247
R	=	-.7320
SYX	=	28.8338
X-GEM	=	440.0408
STAFW X	=	59.0416
Y-GEM	=	96.7551
STAFW Y	=	42.3200
N	=	49.

Kortsluitgeulen Westersche

DIR. ZEELAND
MEETDIENST (AXM)

LOKATIE : -2120

LW-kentering

PERIODE: 940325 T/M 940422

X = 46378.00
Y = 376079.00

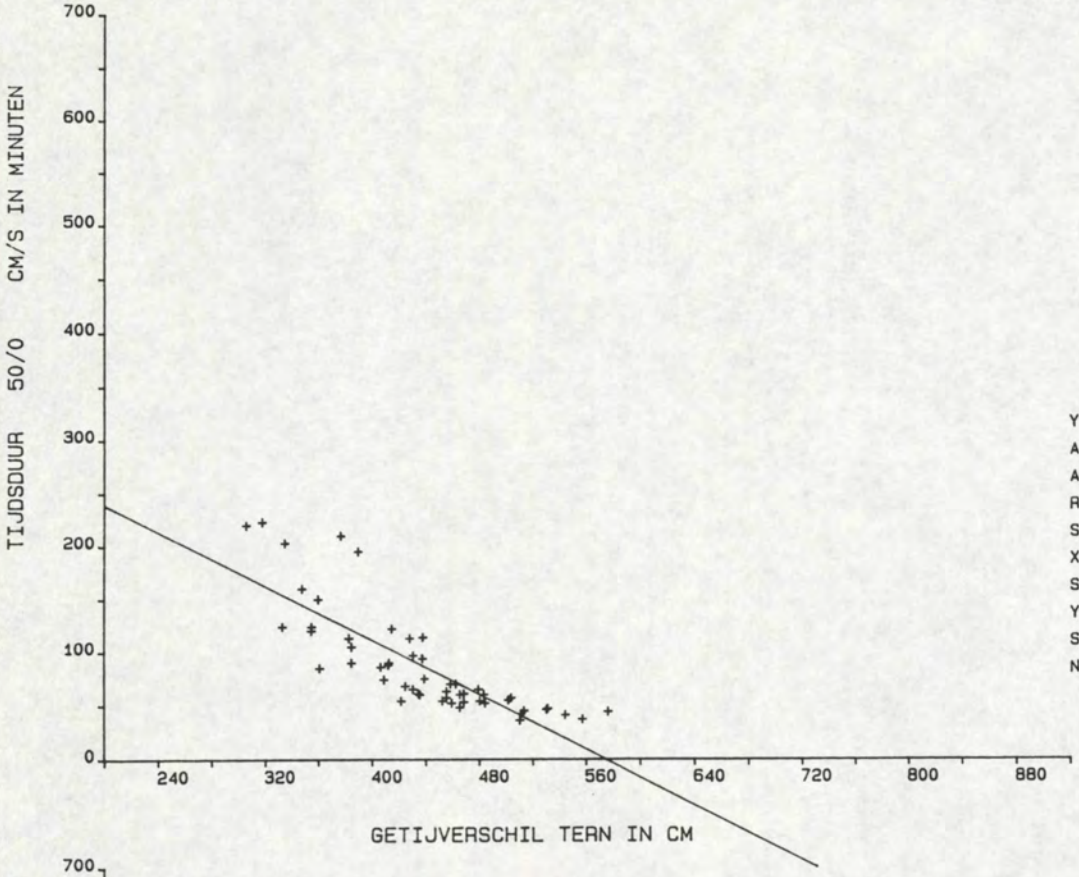

Y = A0 + A1 * X

A0	=	366.3551
A1	=	-.6378
R	=	-.8158
SYX	=	28.5816
X-GEM	=	436.7925
STAFW X	=	63.2197
Y-GEM	=	87.7736
STAFW Y	=	49.4235
N	=	53.

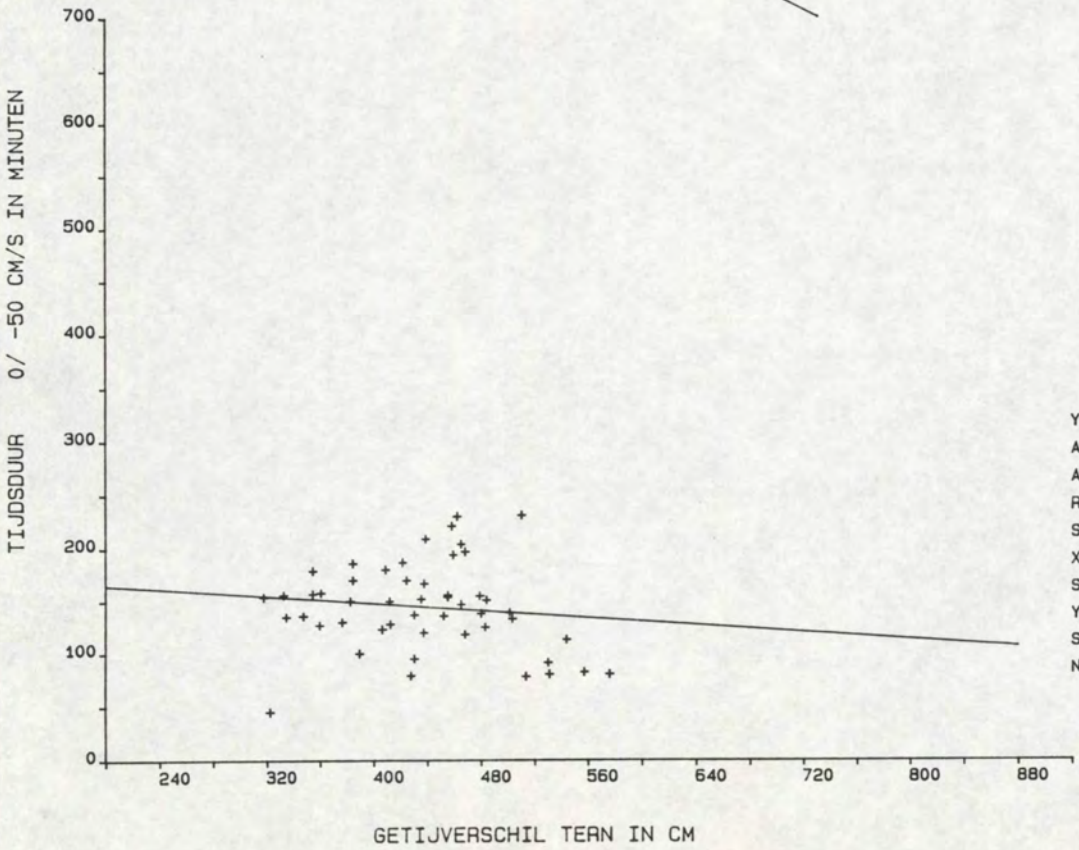

Y = A0 + A1 * X

A0	=	182.3954
A1	=	-.0865
R	=	-.1319
SYX	=	41.2732
X-GEM	=	436.1600
STAFW X	=	63.5006
Y-GEM	=	144.6600
STAFW Y	=	41.6372
N	=	50.

15. Resultaten OSM 116, meetpunt 6 (b + 4.50 m)

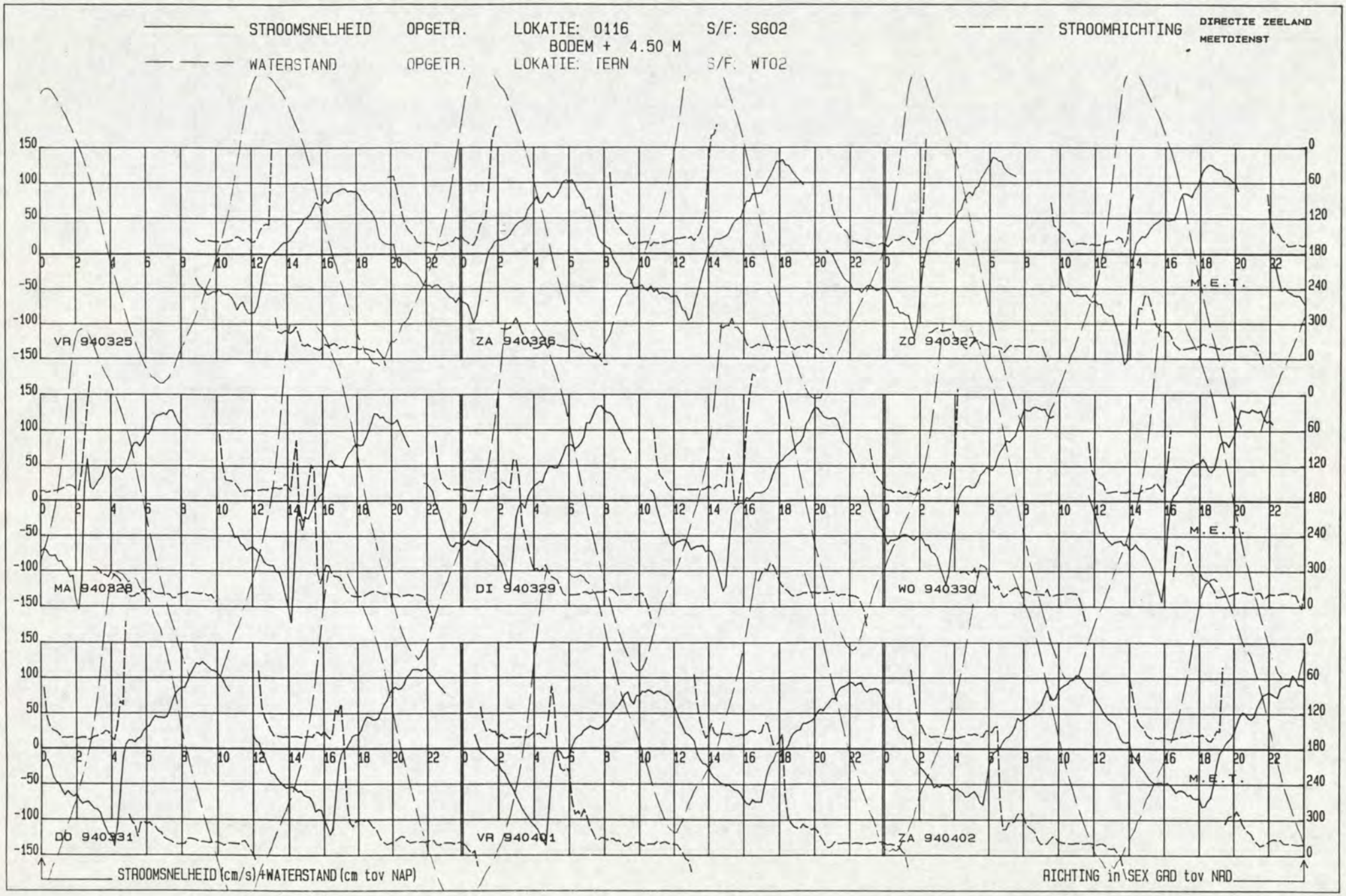
STROOMSNELHEID OPGETR. LOKATIE: 0116 S/F: SG02
BODEM + 4.50 M
STROOMRICHTING
DIRECTIE ZEELAND
MEETDIENST
WATERSTAND OPGETR. LOKATIE: TERN S/F: WT02
VR 940325
ZA 940326
ZO 940327
MA 940328
DI 940329
WO 940330
DO 940331
VR 940401
ZA 940402
M.E.T.
STROOMSNELHEID (cm/s) +WATERSTAND (cm tov NAP)
RICHTING in SEX GRD tov NRD

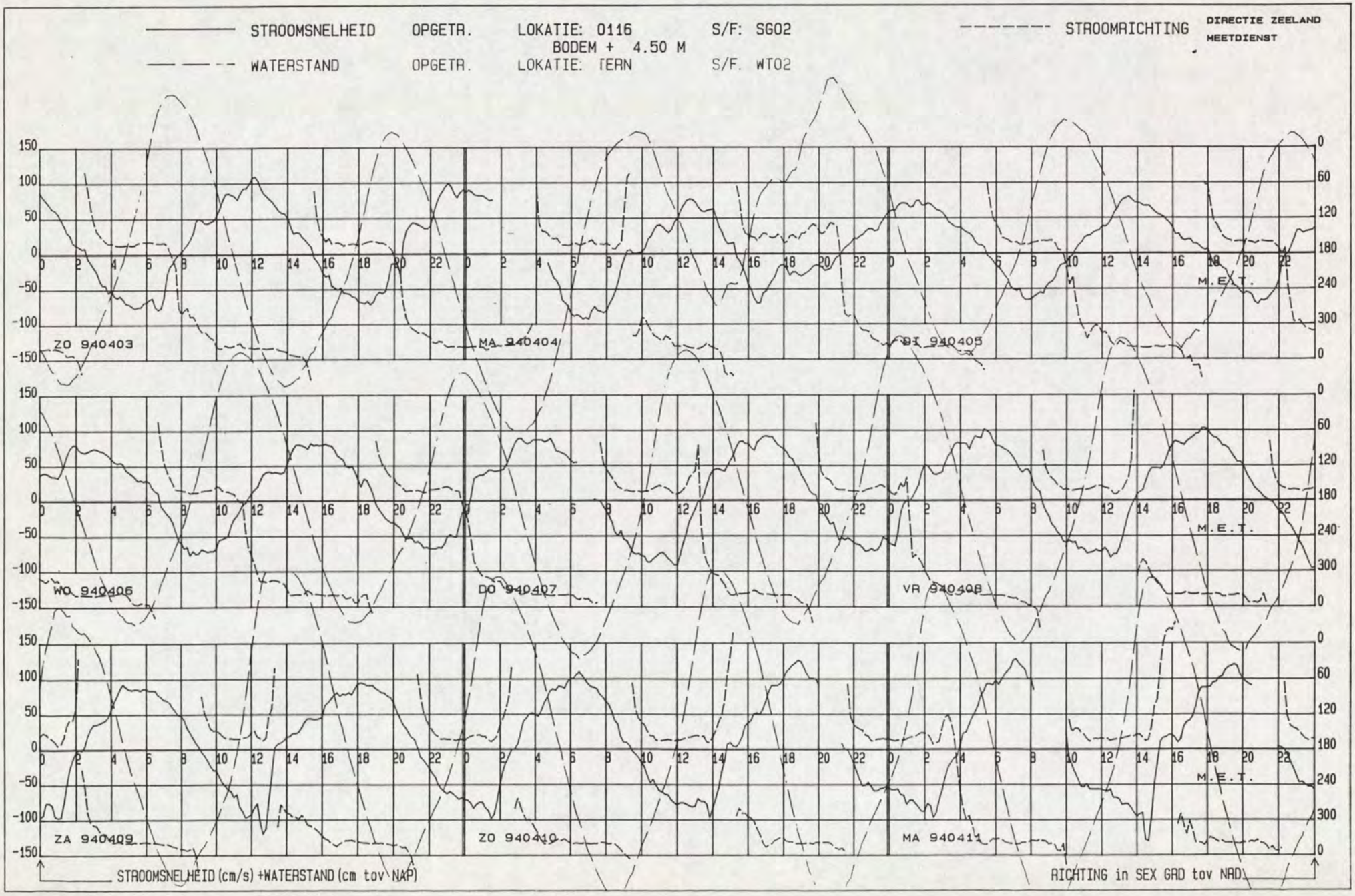
STROOMSNELHEID OPGETR. LOKATIE: 0116 BODEM + 4.50 M S/F: SG02
STROOMRICHTING
DIRECTIE ZEELAND
MEETDIENST
WATERSTAND OPGETR. LOKATIE: TERN S/F. WT02
ZO 940403
MA 940404
DI 940405
WO 940406
DO 940407
VR 940408
ZA 940409
ZO 940410
MA 940411
M.E.T.
STROOMSNELHEID (cm/s) +WATERSTAND (cm tov NAP)
RICHTING in SEX GRD tov NAD

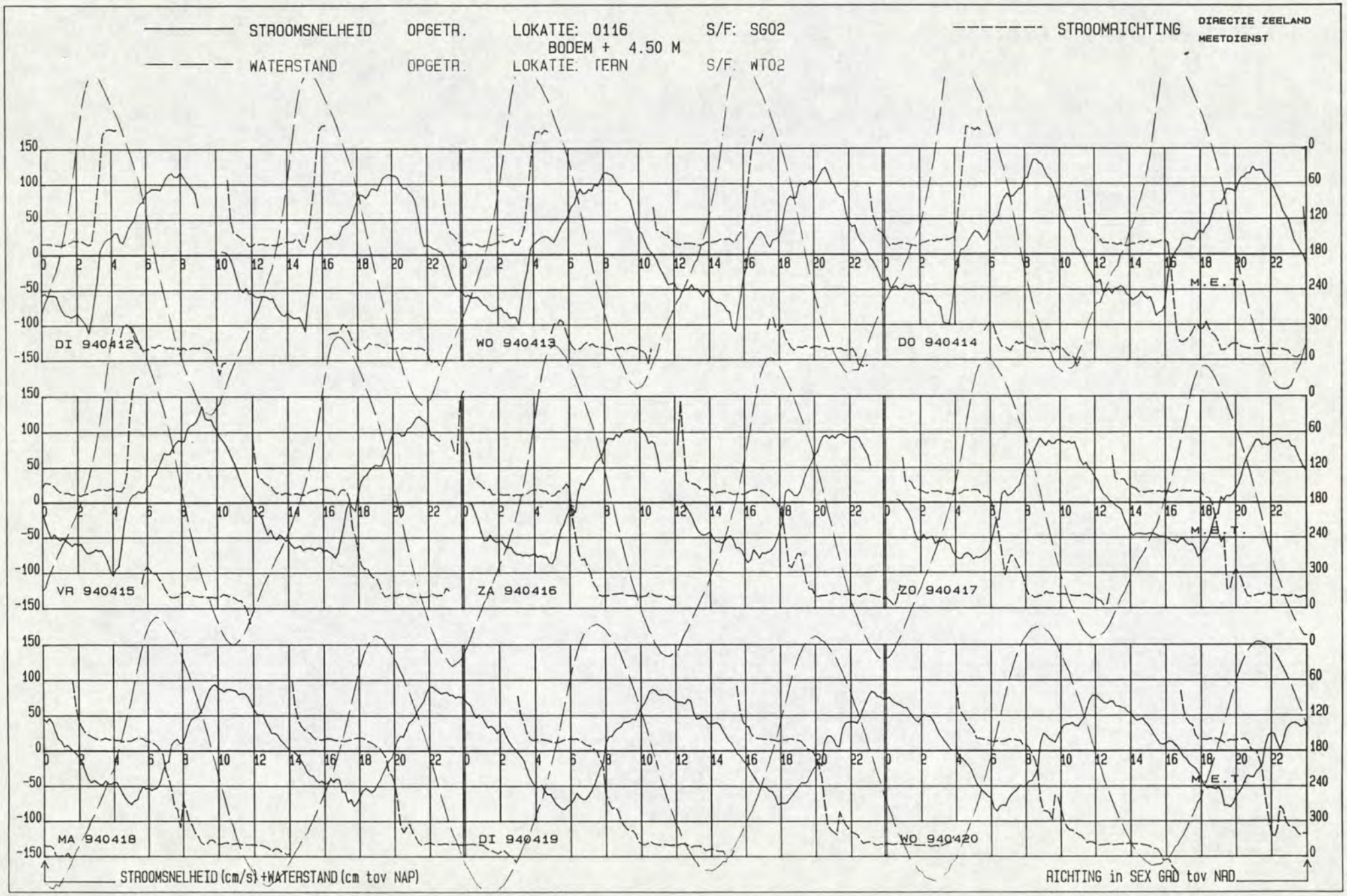
STROOMSNELHEID OPGETR. LOKATIE: 0116 S/F: SG02
BODEM + 4.50 M
STROOMRICHTING
DIRECTIE ZEELAND
MEETDIENST
WATERSTAND OPGETR. LOKATIE. TERN S/F. WT02
DI 940412
WO 940413
DO 940414
VR 940415
ZA 940416
ZO 940417
MA 940418
DI 940419
WO 940420
M.E.T.
STROOMSNELHEID (cm/s) +WATERSTAND (cm tov NAP)
RICHTING in SEX GRD tov NAD

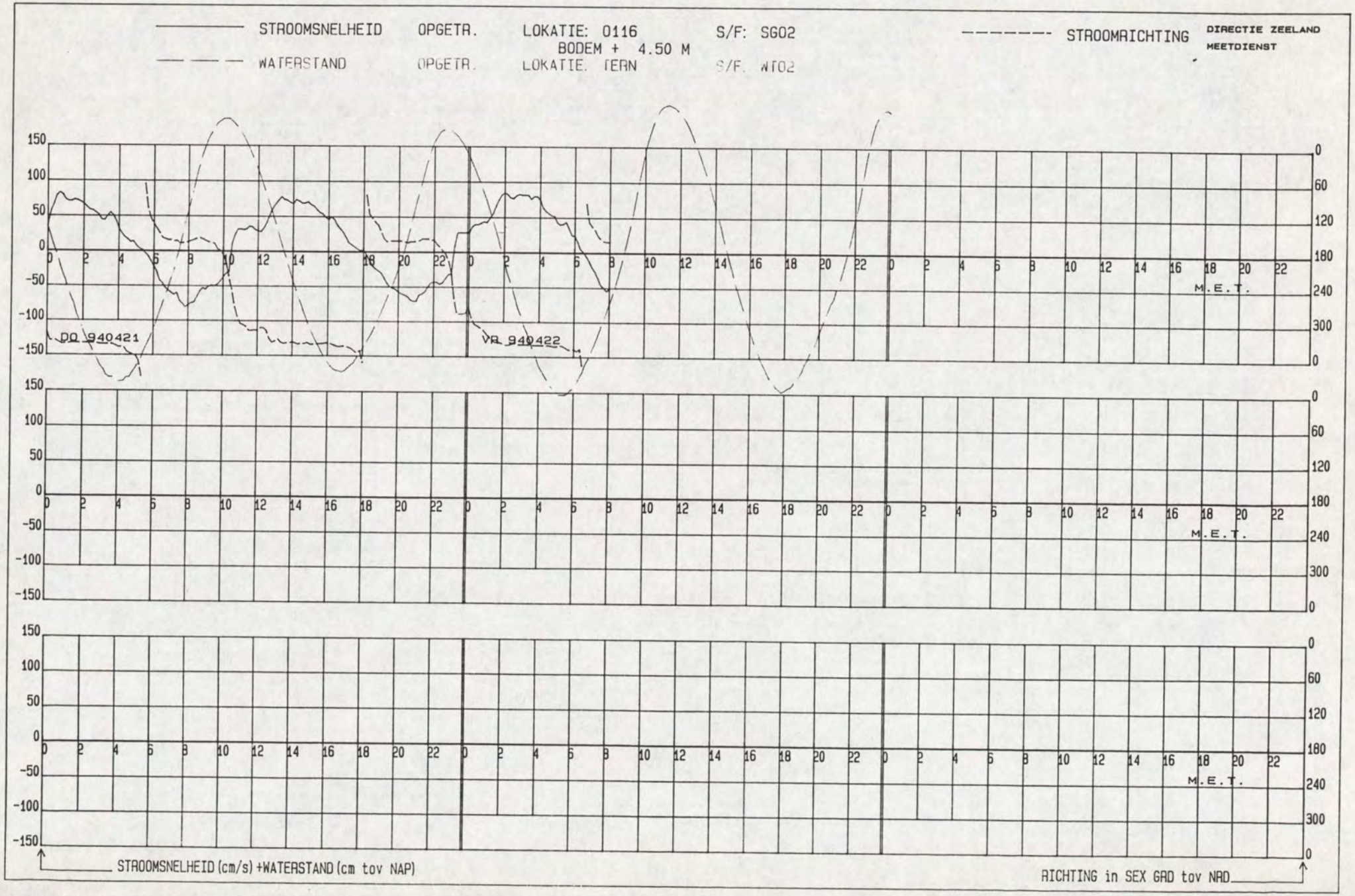
STROOMSNELHEID OPGETR. LOKATIE: 0116 S/F: SG02
BODEM + 4.50 M
WATERSTAND OPGETR. LOKATIE. TERN S/F. WT02
STROOMRICHTING
DIRECTIE ZEELAND
MEETDIENST
DO 940421
VR 940422
M.E.T.
STROOMSNELHEID (cm/s) +WATERSTAND (cm tov NAP)
RICHTING in SEX GRD tov NAD

LOKATIE: -2116 MEETPUNT: 6 X= 46403.00 Y= 376059.00

Kortsluitgeulen Westersch PERIODE: 940325 T/M 940422 SOORT/FASE: SG02 GETIJSTATION : 130

R.W.S DIRECTIE ZEELAND
AFDELING AXM
MEETDIENST

GEMIDDELDE RICHTING + EN - ST. AFW.

GEMIDDELDE SNELHEID + EN - ST. AFW.

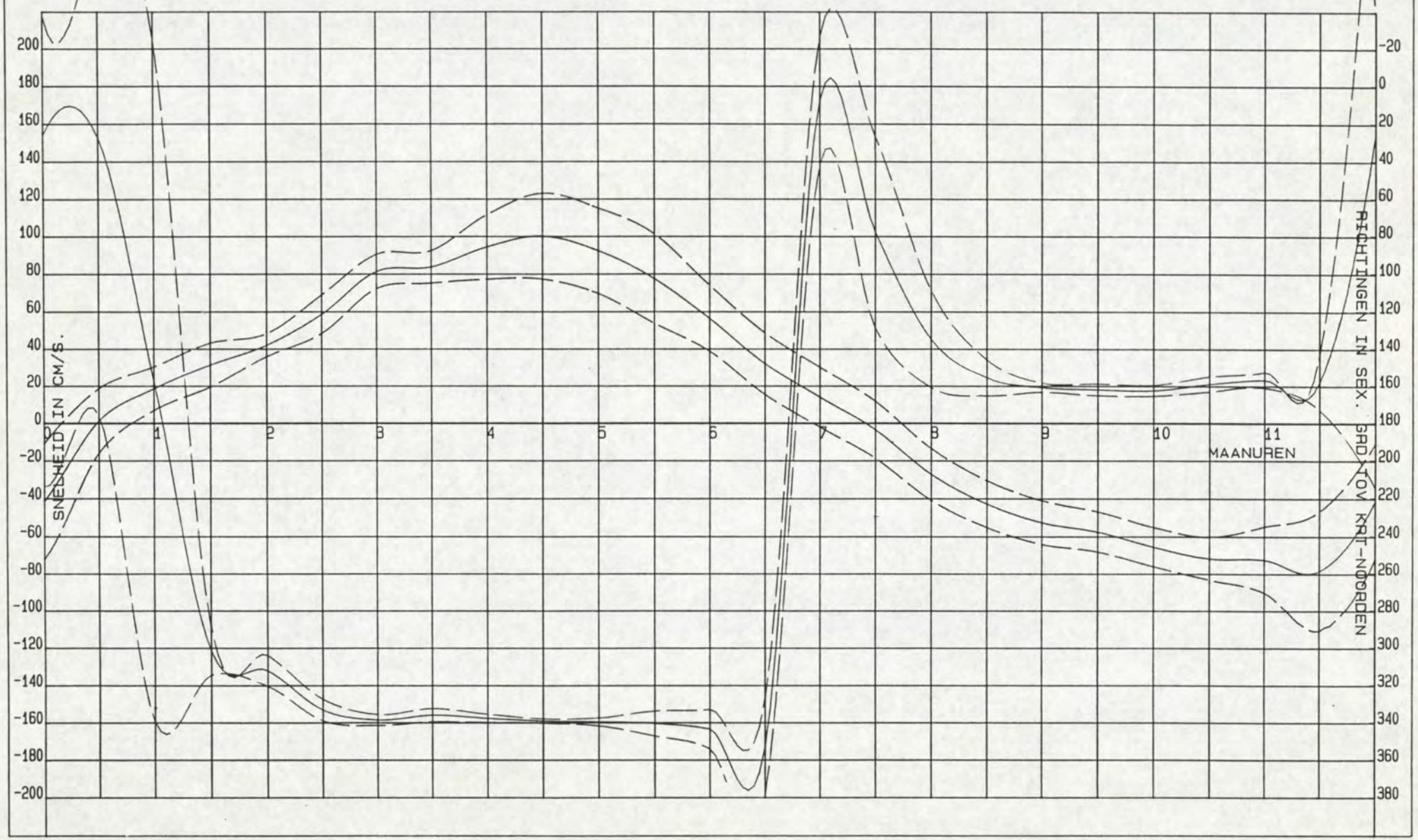

Kortsluitgeulen Westersche

DIR. ZEELAND
MEETDIENST (AXM)

LOKATIE : -2116

PERIODE: 940325 T/M 940422

X = 46403.00
Y = 376059.00

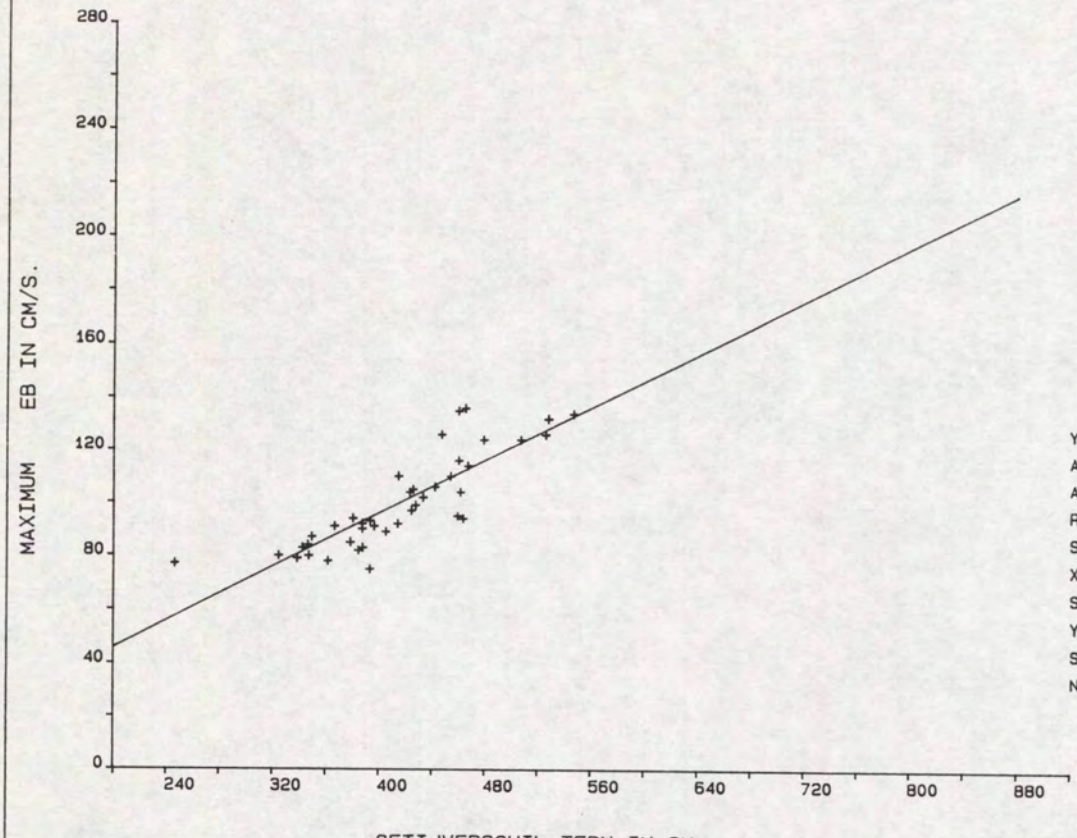

Y = A0 + A1 * X

A0	=	-4.4983
A1	=	.2514
R	=	.8499
SYX	=	9.5191
X-GEM	=	415.4634
STAFW X	=	61.0651
Y-GEM	=	99.9512
STAFW Y	=	18.0637
N	=	41.

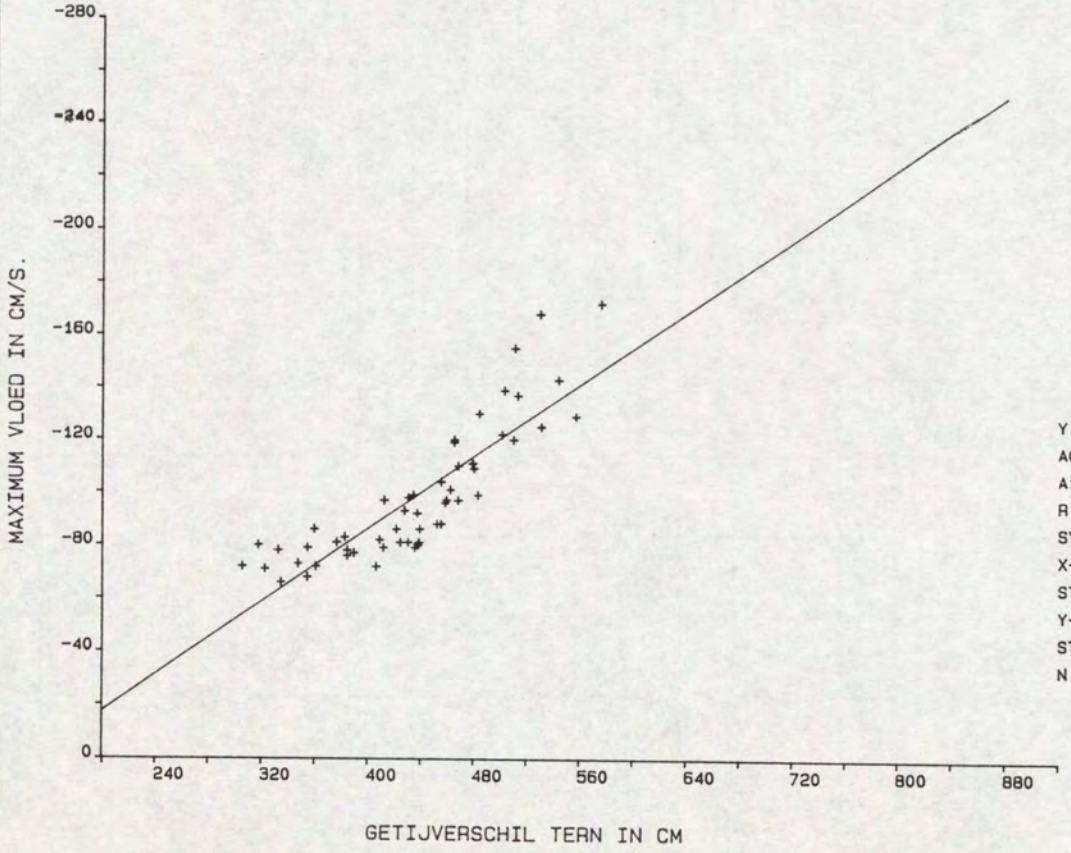

Y = A0 + A1 * X

A0	=	51.1244
A1	=	-.3433
R	=	-.8597
SYX	=	13.1500
X-GEM	=	435.1296
STAFW X	=	64.4776
Y-GEM	=	-98.2407
STAFW Y	=	25.7447
N	=	54.

Kortsluitgeulen Westersch
LOKATIE: -2116 SOORT/FASE: SG02
MEETPUNT: 6
GETIJSTATION : 130
PERIODE: 940325 T/M 940422
X= 46403.00
Y= 376059.00

REGRESSIE-FAKTOREN:

MAANUUR	GETIJFASE	A0	A1	X-GEM	Y-GEM	STAFW-X	STAFW-Y	R-GEM	STAFW-R	N
0.0	VLOED	8.0143	-.1142	435.1296	-41.6667	64.4776	30.7160	26.3889	187.8908	54
0.5	EB	5.3331	-.0092	437.2778	1.2963	68.1051	17.2295	27.5370	148.1213	54
1.0	EB	15.4300	.0073	435.7778	18.6296	66.0869	11.6462	157.3518	182.4359	54
1.5	EB	28.7246	.0061	435.4815	31.3889	66.3828	11.8105	301.5926	12.9564	54
2.0	EB	24.7683	.0398	435.4815	42.1111	66.3828	6.1878	312.3148	8.2508	54
2.5	EB	43.0959	.0358	435.4815	58.6667	66.3828	10.3066	333.3519	5.7789	54
3.0	EB	71.3832	.0231	435.4815	81.4630	66.3828	9.1378	338.7593	2.9268	54
3.5	EB	49.4329	.0791	435.4815	83.8704	66.3828	8.6221	336.1296	3.5449	54
4.0	EB	-8.5197	.2366	435.4815	94.5000	66.3828	17.1407	337.8333	2.2063	54
4.5	EB	-36.4952	.3141	435.4815	100.2963	66.3828	22.8528	339.2593	1.1327	54
5.0	EB	-48.2691	.3230	435.6415	92.4528	67.0078	22.7736	339.7736	2.1213	53
5.5	EB	-70.5822	.3422	432.8627	77.5490	66.5110	23.8112	340.6078	6.7261	51
6.0	EB	-44.0295	.2410	416.0500	56.2500	61.8124	17.6094	343.6750	10.5915	40
6.5	EB	-34.6514	.1631	407.8286	31.8571	51.1402	16.6206	353.3143	25.7979	35
7.0	EB	.3099	.0327	412.7436	13.8205	51.7654	16.0392	7.8462	33.8833	39
7.5	VLOED	-7.8876	.0101	423.5319	-3.5957	54.9771	15.2325	77.6383	51.0185	47
8.0	VLOED	-4.2235	-.0532	435.2222	-27.3704	64.4694	13.7598	134.9445	26.1089	54
8.5	VLOED	2.5306	-.1050	434.7455	-43.1091	63.9412	12.3118	155.8364	9.7577	55
9.0	VLOED	-24.2498	-.0657	435.1296	-52.8333	64.4776	11.5510	161.0926	2.4744	54
9.5	VLOED	-41.7244	-.0369	435.1296	-57.7593	64.4776	10.6132	162.2592	3.1638	54
10.0	VLOED	-52.1782	-.0313	435.1296	-65.7778	64.4776	10.5091	162.7592	2.9074	54
10.5	VLOED	-38.3801	-.0773	435.1296	-72.0185	64.4776	11.4685	159.2408	4.0416	54
11.0	VLOED	25.9918	-.2267	435.1296	-72.6667	64.4776	17.7189	156.9259	4.2198	54
11.5	VLOED	107.1189	-.4273	435.1296	-78.7963	64.4776	31.8074	158.5185	14.4245	54

Kortsluitgeulen Westersche

DIR. ZEELAND
MEETDIENST (AXM)

LOKATIE : -2116

HW-kentering

PERIODE: 940325 T/M 940422

X = 46403.00
Y = 376059.00

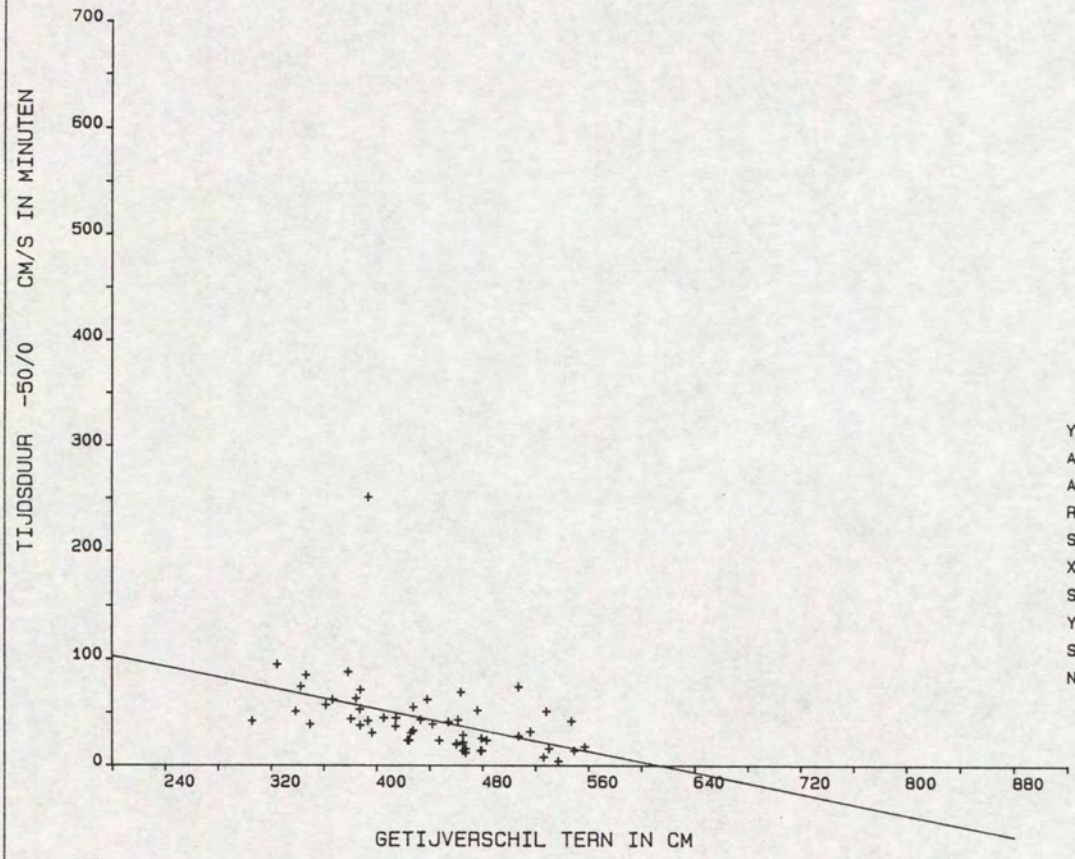

Y = A0 + A1 * X

A0	=	152.5123
A1	=	-.2487
R	=	-.4328
SYX	=	32.3550
X-GEM	=	438.1667
STAFW X	=	62.4729
Y-GEM	=	43.5556
STAFW Y	=	35.8912
N	=	54.

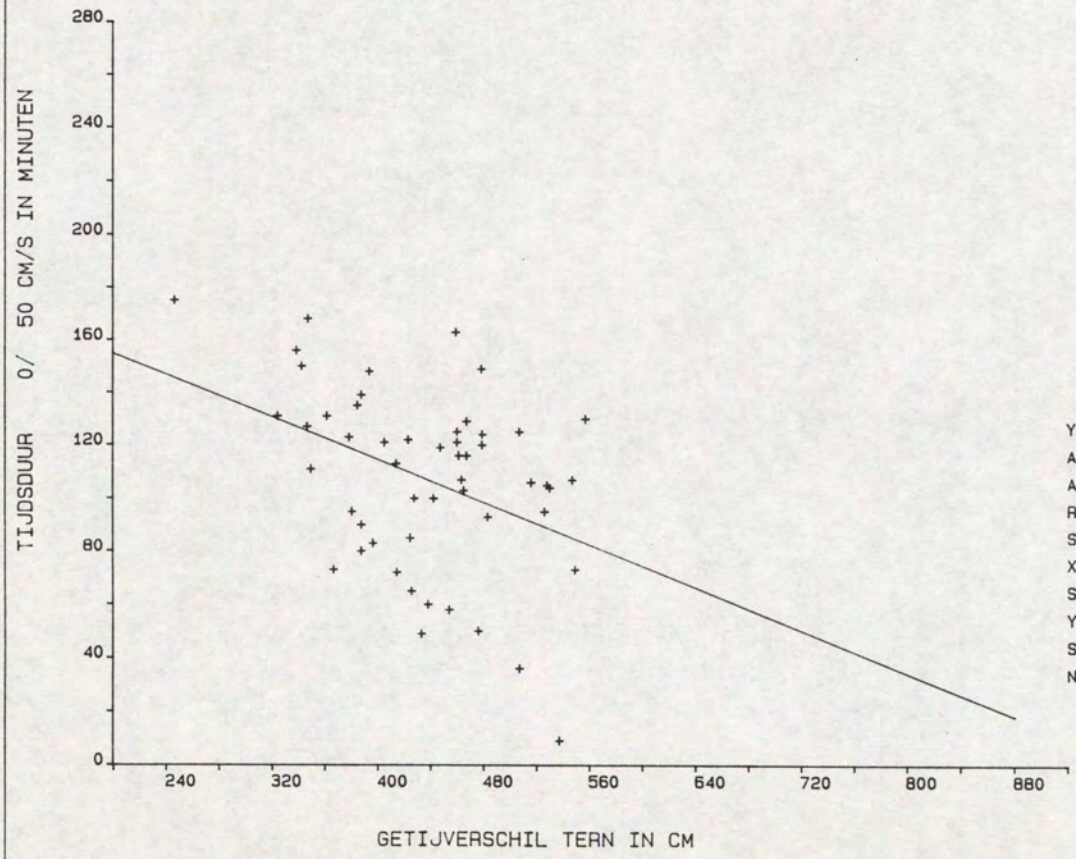

Y = A0 + A1 * X

A0	=	194.9512
A1	=	-.2009
R	=	-.3950
SYX	=	31.4412
X-GEM	=	435.7308
STAFW X	=	67.2831
Y-GEM	=	107.4038
STAFW Y	=	34.2243
N	=	52.

DIR. ZEELAND
MEETDIENST (AXM)

Kortsluitgeulen Westersche

LOKATIE : -2116 **LW-kentering**

PERIODE: 940325 T/M 940422

X = 46403.00
Y = 376059.00

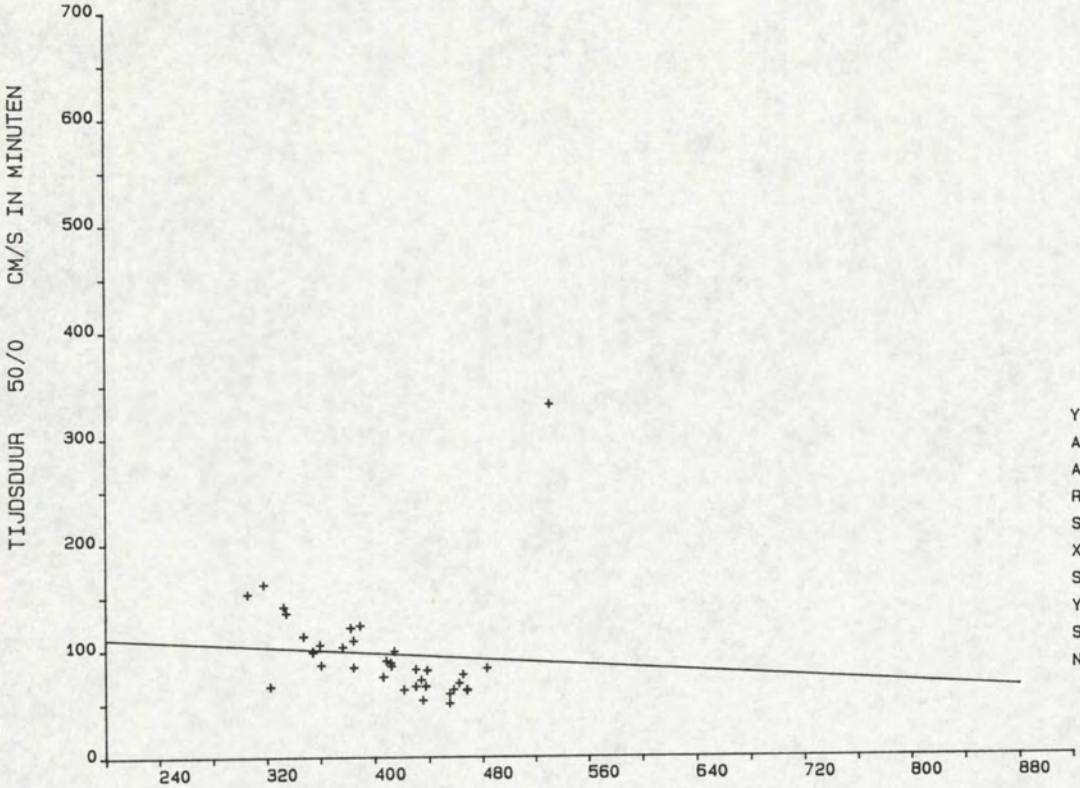

Y = A0 + A1 * X

A0	=	124.1513
A1	=	-.0680
R	=	-.0741
SYX	=	48.9769
X-GEM	=	406.1111
STAFW X	=	53.5233
Y-GEM	=	96.5556
STAFW Y	=	49.1118
N	=	36.

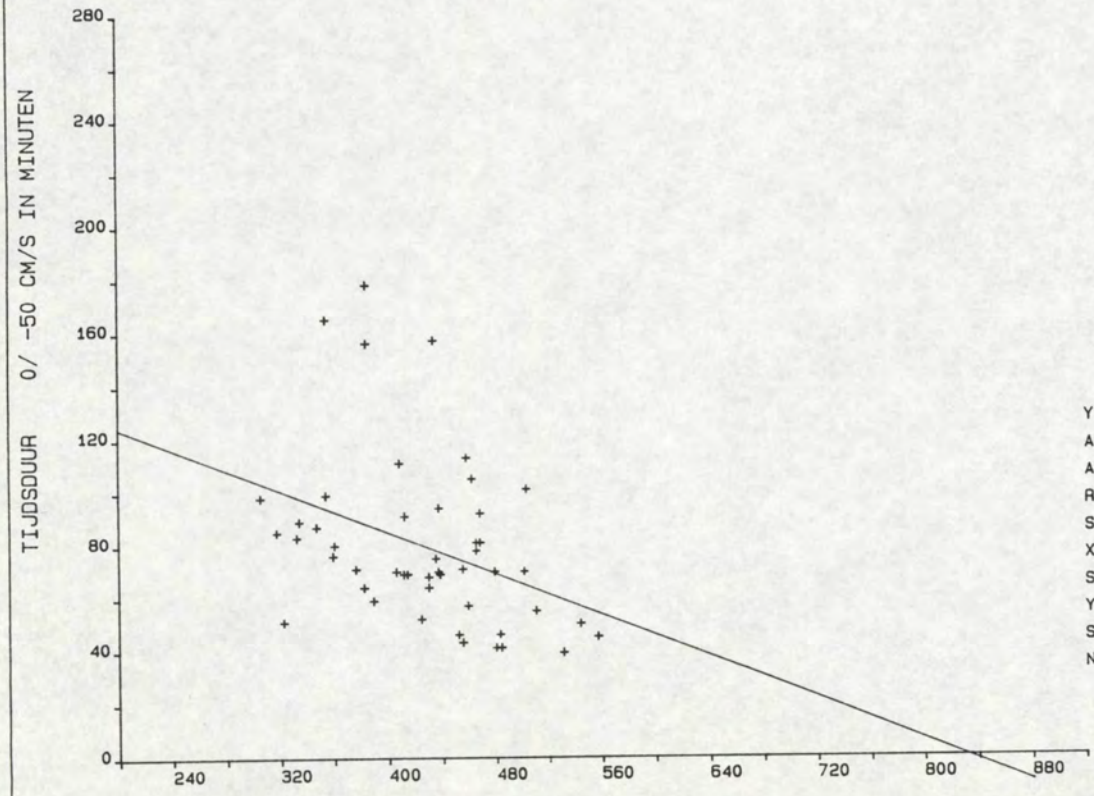

Y = A0 + A1 * X

A0	=	163.6935
A1	=	-.1968
R	=	-.3761
SYX	=	29.7129
X-GEM	=	426.9583
STAFW X	=	61.3039
Y-GEM	=	79.6875
STAFW Y	=	32.0679
N	=	48.

16. Resultaten OSM 111, meetpunt 7 (b + 4.00 m)

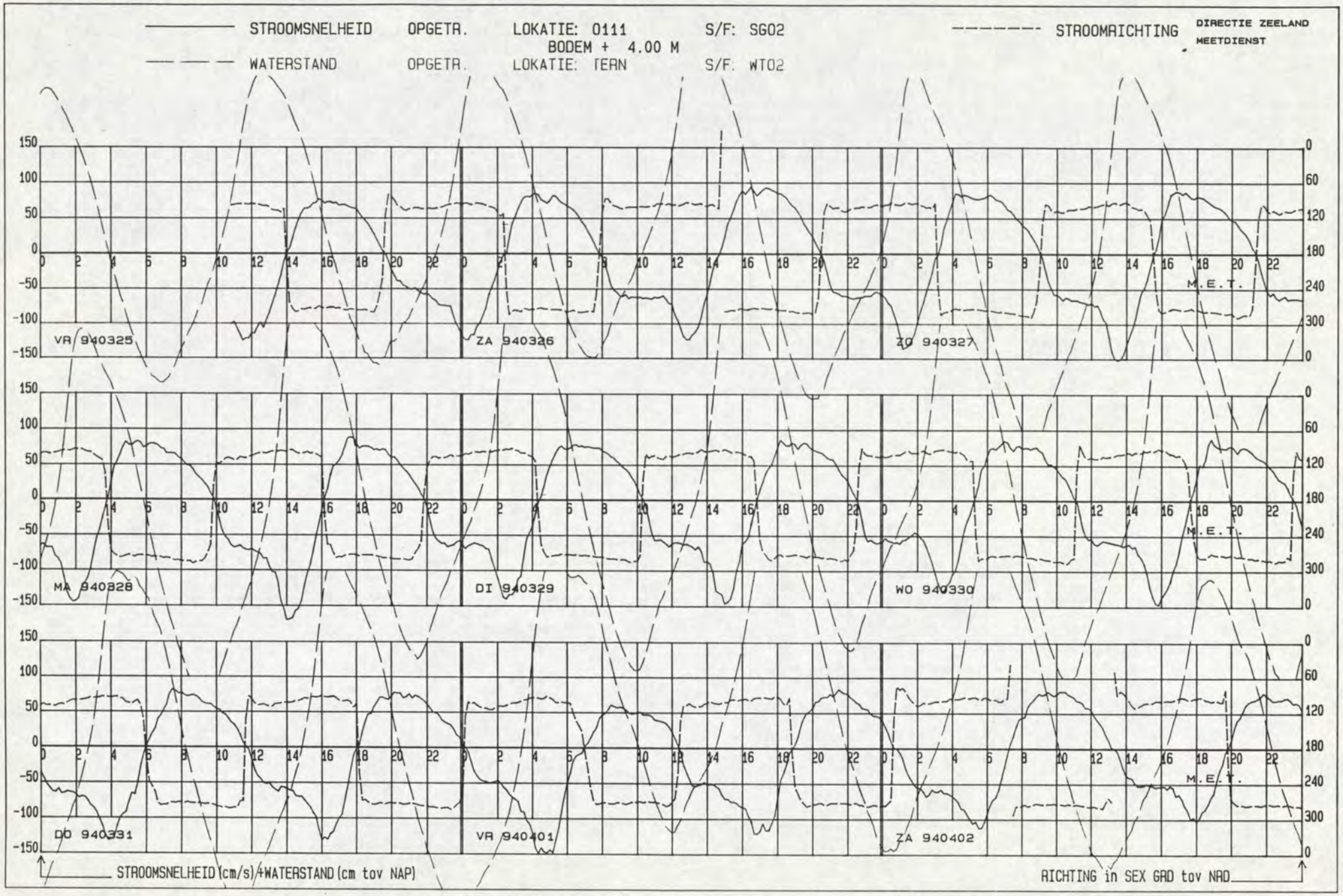
STROOMSNELHEID OPGETR. LOKATIE: 0111 S/F: SG02
BODEM + 4.00 M
WATERSTAND OPGETR. LOKATIE: TERN S/F: WT02
STROOMRICHTING
DIRECTIE ZEELAND
MEETDIENST
VR 940325
ZA 940326
ZO 940327
MA 940328
DI 940329
WO 940330
DO 940331
VR 940401
ZA 940402
M.E.T.
STROOMSNELHEID (cm/s) +WATERSTAND (cm tov NAP)
RICHTING in SEX GRD tov NAD

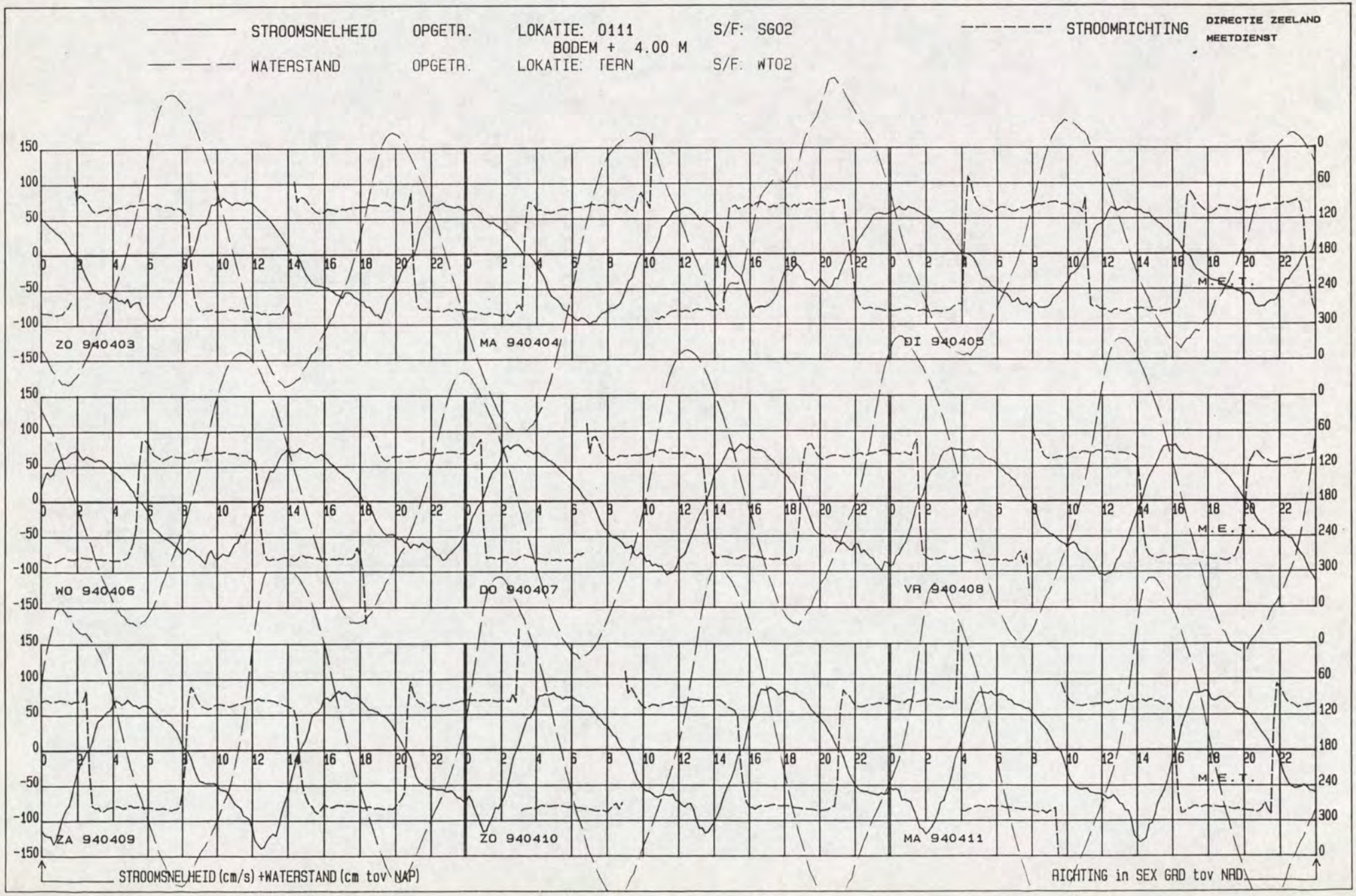
STROOMSNELHEID OPGETR. LOKATIE: 0111 S/F: SG02
BODEM + 4.00 M
WATERSTAND OPGETR. LOKATIE: TERN S/F: WT02
STROOMRICHTING
DIRECTIE ZEELAND
MEETDIENST
ZO 940403
MA 940404
DI 940405
WO 940406
DO 940407
VR 940408
ZA 940409
ZO 940410
MA 940411
M.E.T.
STROOMSNELHEID (cm/s) +WATERSTAND (cm tov NAP)
RICHTING in SEX GRD tov NAD

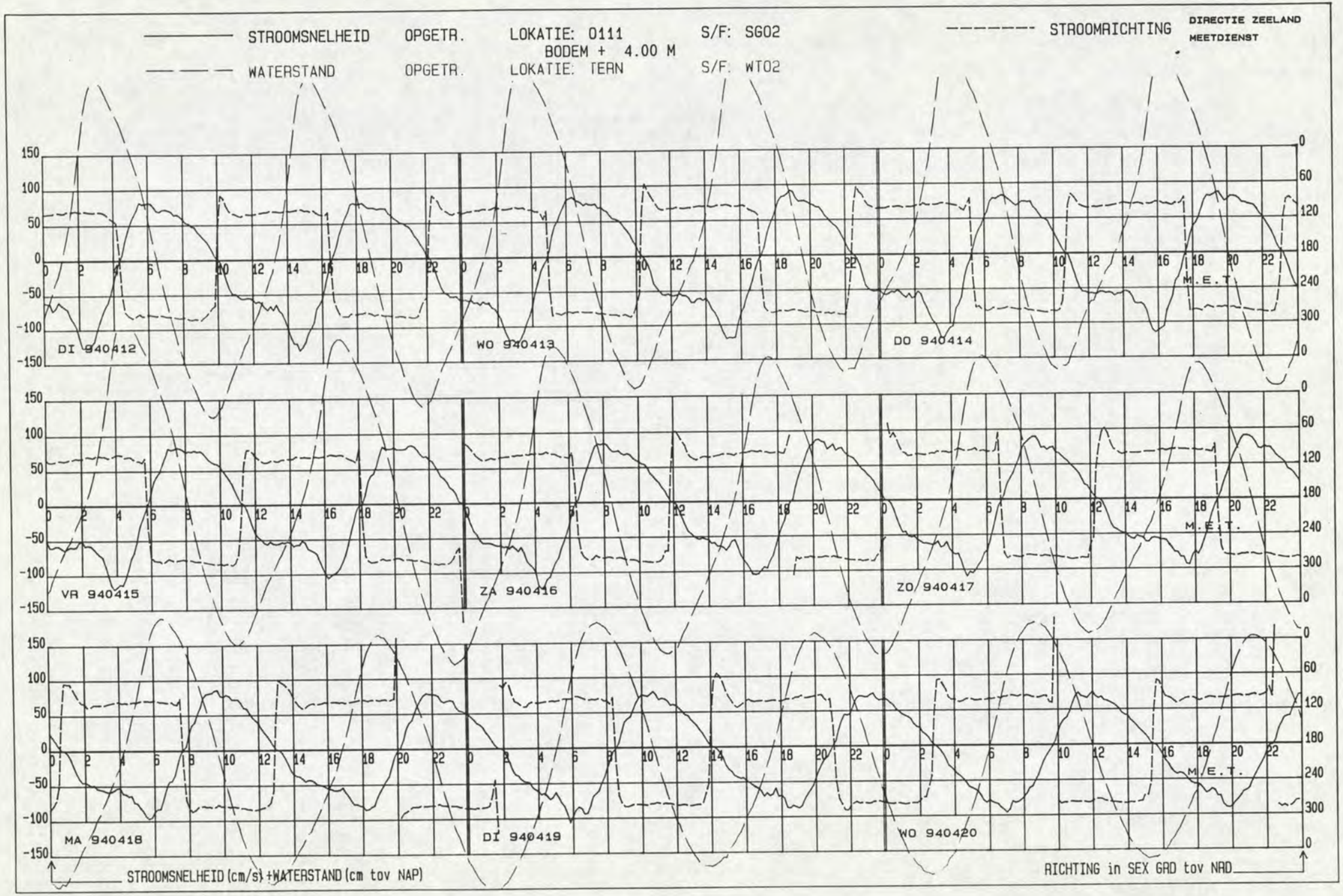
STROOMSNELHEID OPGETR. LOKATIE: 0111 S/F: SG02
BODEM + 4.00 M
WATERSTAND OPGETR. LOKATIE: TERN S/F: WT02
STROOMRICHTING
DIRECTIE ZEELAND
MEETDIENST
DI 940412
WO 940413
DO 940414
VR 940415
ZA 940416
ZO 940417
MA 940418
DI 940419
WO 940420
M.E.T.
STROOMSNELHEID (cm/s) +WATERSTAND (cm tov NAP)
RICHTING in SEX GRD tov NAD

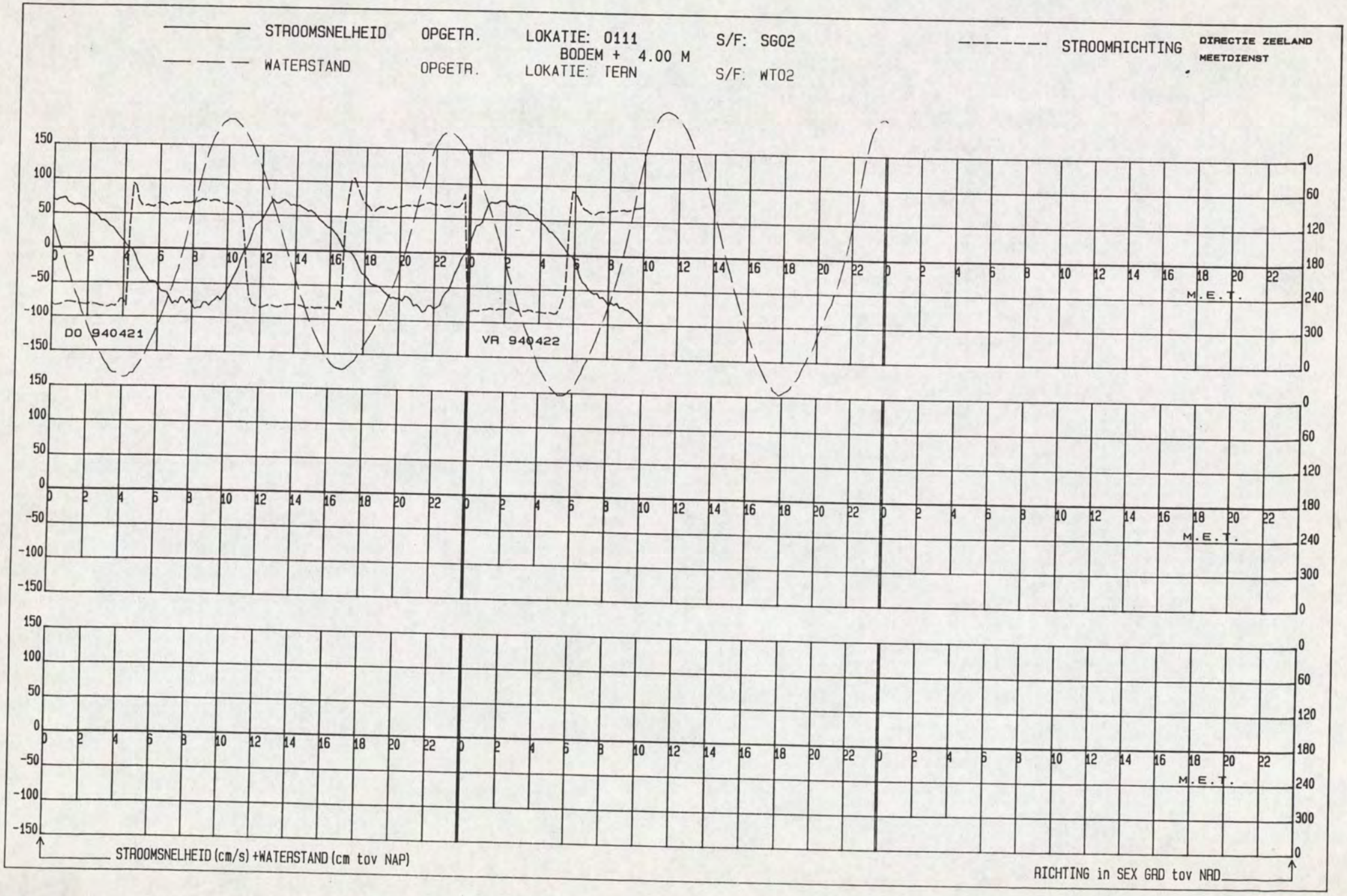
STROOMSNELHEID OPGETR. LOKATIE: 0111 BODEM + 4.00 M S/F: SG02
WATERSTAND OPGETR. LOKATIE: TERN S/F: WT02
STROOMRICHTING
DIRECTIE ZEELAND
MEETDIENST
DO 940421
VR 940422
M.E.T.
STROOMSNELHEID (cm/s) +WATERSTAND (cm tov NAP)
RICHTING in SEX GRD tov NAD

LOKATIE: -2111 MEETPUNT: 7 X= 48481.00 Y= 376993.00

Kortsluitgeulen Westersch PERIODE: 940325 T/M 940422 SOORT/FASE: SG02 GETIJSTATION : 130

R.W.S DIRECTIE ZEELAND
AFDELING AXM
MEETDIENST

GEMIDDELDE RICHTING + EN - ST. AFW.

GEMIDDELDE SNELHEID + EN - ST. AFW.

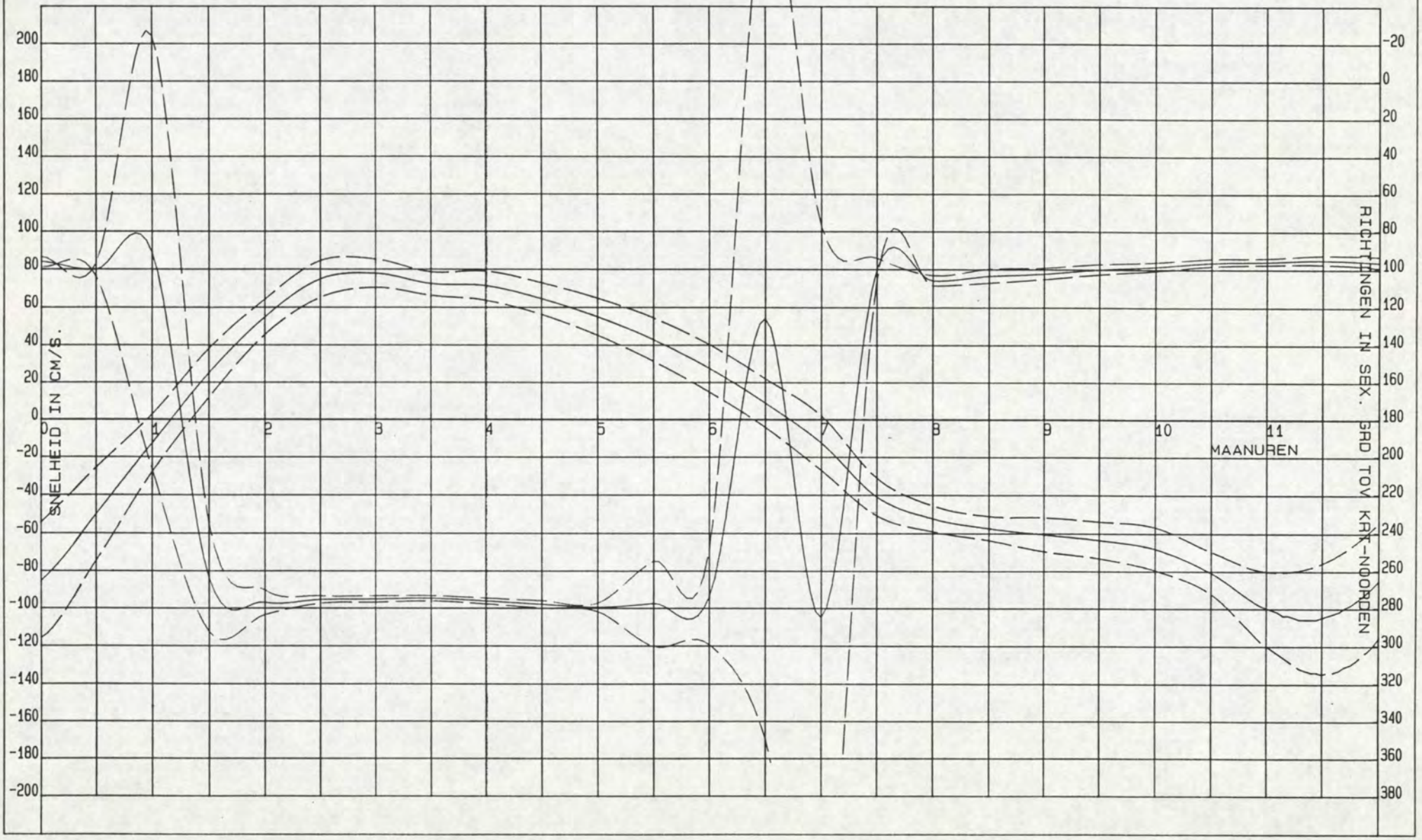

DIR. ZEELAND
MEETDIENST (AXM)

Kortsluitgeulen Westersche

LOKATIE : -2111

PERIODE: 940325 T/M 940422

X = 48481.00
Y = 376993.00

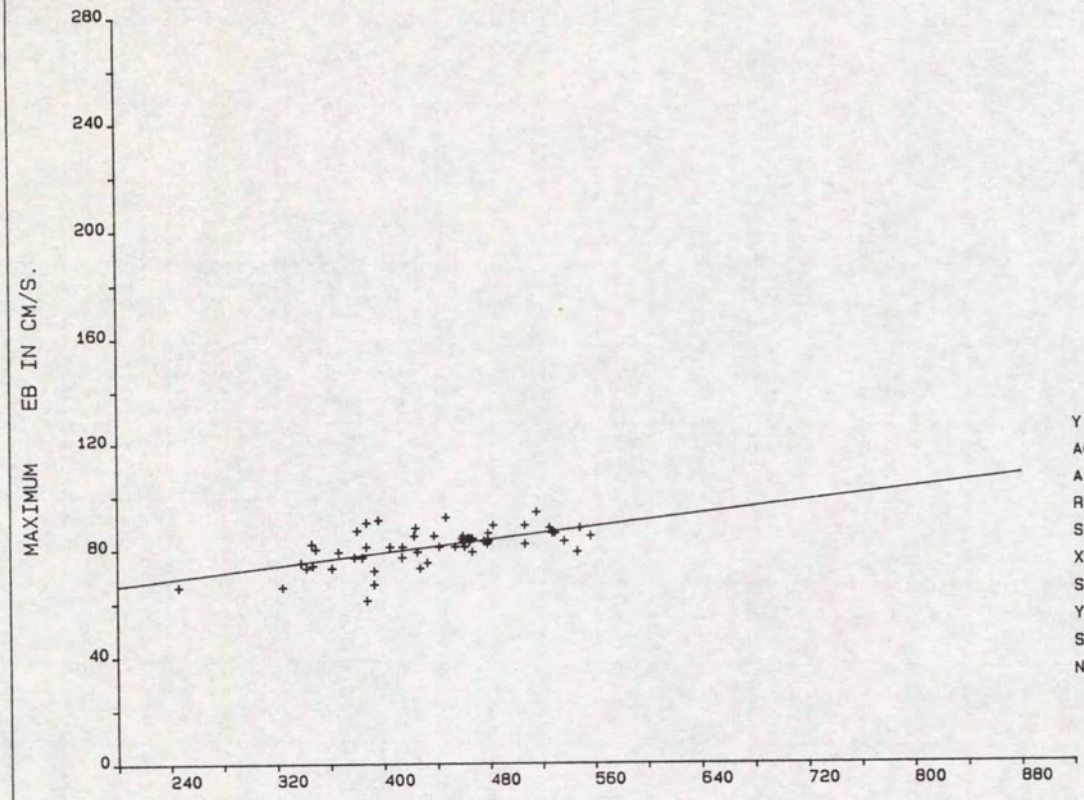

Y = A0 + A1 * X

A0	=	54.2045
A1	=	.0617
R	=	.5986
SYX	=	5.4844
X-GEM	=	435.4815
STAFW X	=	66.3834
Y-GEM	=	81.0926
STAFW Y	=	6.8468
N	=	54.

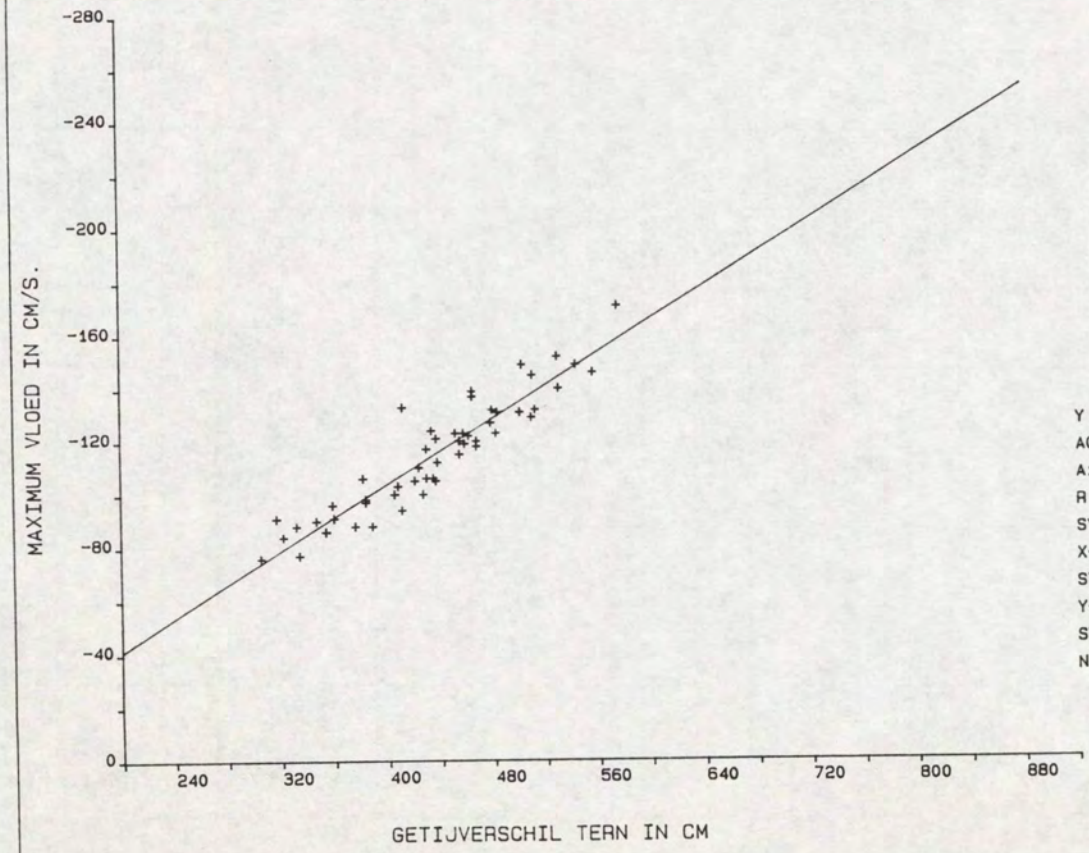

Y = A0 + A1 * X

A0	=	20.8514
A1	=	-.3112
R	=	-.9314
SYX	=	7.9186
X-GEM	=	435.0566
STAFW X	=	65.0928
Y-GEM	=	-114.5472
STAFW Y	=	21.7508
N	=	53.

Kortsluitgeulen Westersch
LOKATIE: -2111 SOORT/FASE: SG02
MEETPUNT: 7
GETIJSTATION : 130
PERIODE: 940325 T/M 940422
X= 48481.00
Y= 376993.00

REGRESSIE-FAKTOREN:

MAANUUR	GETIJFASE	A0	A1	X-GEM	Y-GEM	STAFW-X	STAFW-Y	R-GEM	STAFW-R	N
0.0	VLOED	98.3365	-.4225	435.1296	-85.5185	64.4776	30.9612	96.2593	2.8760	54
0.5	VLOED	87.1649	-.3182	431.7778	-50.2222	69.4235	24.3989	100.5370	3.6121	54
1.0	VLOED	64.2238	-.1763	435.0000	-12.4630	66.6704	15.3865	91.4444	115.5751	54
1.5	EB	75.5994	-.1153	438.2778	25.0741	67.2287	13.0584	263.8889	28.9204	54
2.0	EB	50.5901	.0098	435.4815	54.8519	66.3828	9.3575	277.1852	6.5474	54
2.5	EB	48.2395	.0611	435.4815	74.8519	66.3828	9.6903	275.7037	1.9810	54
3.0	EB	55.0358	.0525	435.4815	77.9074	66.3828	7.4562	275.4074	1.6540	54
3.5	EB	45.1528	.0626	435.4815	72.4259	66.3828	6.1633	275.0185	1.3598	54
4.0	EB	33.2037	.0876	435.4815	71.3333	66.3828	7.6972	276.4630	1.4890	54
4.5	EB	18.3002	.1062	435.4815	64.5556	66.3828	8.3342	278.2222	1.9377	54
5.0	EB	-1.8710	.1305	435.4815	54.9630	66.3828	9.8191	279.8148	2.2487	54
5.5	EB	-23.4576	.1516	436.8889	42.7593	63.0097	11.5594	277.7222	22.8244	54
6.0	EB	-40.5235	.1554	436.8889	27.3704	63.0097	12.7239	274.1852	25.3772	54
6.5	EB	-54.1029	.1439	436.6667	8.7407	64.3000	13.0661	125.9074	223.2584	54
7.0	VLOED	-71.6700	.1353	436.2407	-12.6481	63.0100	14.6367	285.1296	207.9108	54
7.5	VLOED	-40.4362	-.0017	434.6667	-41.1667	64.5390	9.8493	100.0741	5.8336	54
8.0	VLOED	-29.8062	-.0523	434.6667	-52.5370	64.5390	6.7592	106.1111	2.6184	54
8.5	VLOED	-42.0781	-.0358	434.6667	-57.6296	64.5390	6.2925	103.6111	3.5790	54
9.0	VLOED	-52.6506	-.0188	434.6667	-60.8333	64.5390	8.9120	102.3519	2.9404	54
9.5	VLOED	-52.6663	-.0254	434.6667	-63.7222	64.5390	9.6806	100.0741	2.6121	54
10.0	VLOED	-66.0196	-.0053	434.6667	-68.3333	64.5390	11.3869	98.6111	2.1407	54
10.5	VLOED	-70.4768	-.0242	434.7455	-81.0182	63.9412	11.2784	96.4000	1.8522	55
11.0	VLOED	1.6814	-.2341	435.1296	-100.1667	64.4776	19.7730	95.8333	1.6455	54
11.5	VLOED	75.5234	-.4155	435.1296	-105.2778	64.4776	29.2848	94.9630	2.2482	54

Kortsluitgeulen Westersche

DIR. ZEELAND
MEETDIENST (AXM)

LOKATIE : -2111

HW-kentering

PERIODE: 940325 T/M 940422

X = 48481.00
Y = 376993.00

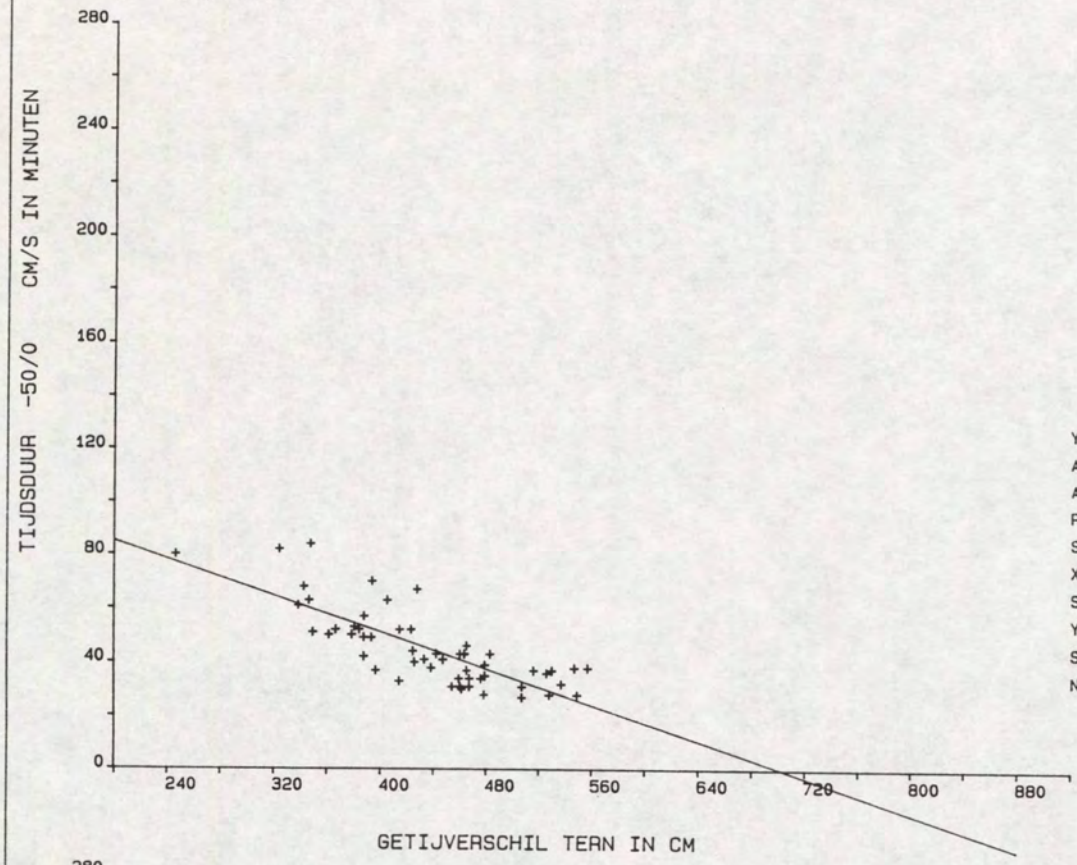

Y = A0 + A1 * X

A0	=	118.7827
A1	=	-.1692
R	=	-.7884
SYX	=	8.7641
X-GEM	=	435.4815
STAFW X	=	66.3831
Y-GEM	=	45.0926
STAFW Y	=	14.2475
N	=	54.

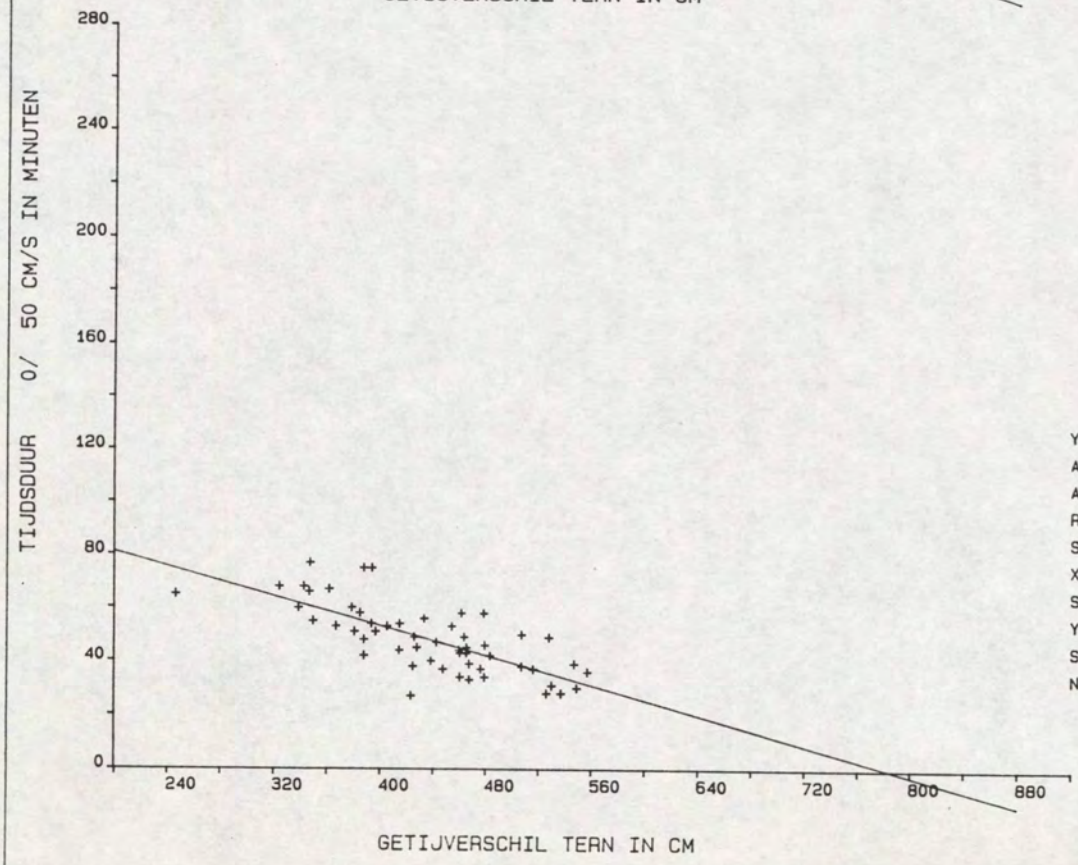

Y = A0 + A1 * X

A0	=	108.7229
A1	=	-.1388
R	=	-.7266
SYX	=	8.7126
X-GEM	=	435.4815
STAFW X	=	66.3834
Y-GEM	=	48.2778
STAFW Y	=	12.6810
N	=	54.

Kortsluitgeulen Westersche

DIR. ZEELAND
MEETDIENST (AXM)

LOKATIE : -2111

LW-kentering

PERIODE: 940325 T/M 940422

X = 48481.00
Y = 376993.00

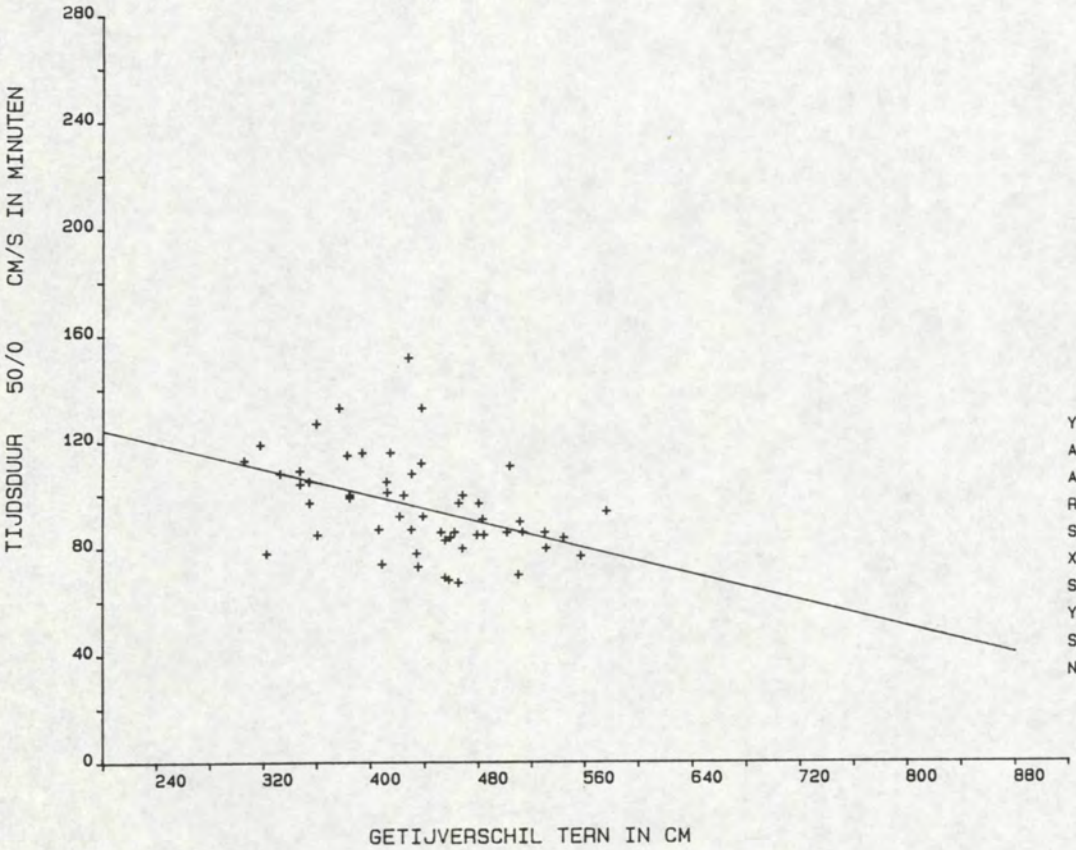

Y = A0 + A1 * X

A0	=	149.0076
A1	=	-.1229
R	=	-.4375
SYX	=	16.1970
X-GEM	=	434.9815
STAFW X	=	64.1284
Y-GEM	=	95.5556
STAFW Y	=	18.0122
N	=	54.

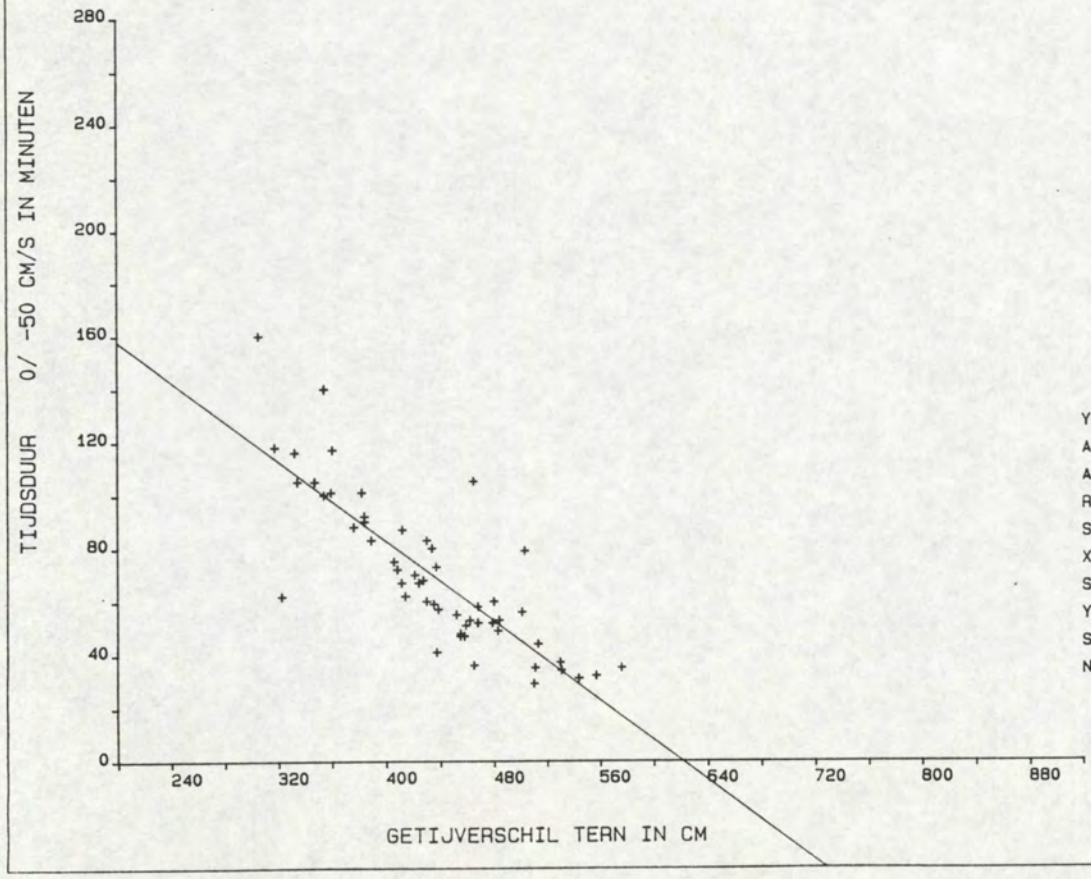

Y = A0 + A1 * X

A0	=	232.9450
A1	=	-.3750
R	=	-.8296
SYX	=	16.2896
X-GEM	=	434.6667
STAFW X	=	64.5396
Y-GEM	=	69.9444
STAFW Y	=	29.1738
N	=	54.

17. Resultaten OSM 107, meetpunt 8 (b + 4.00 m)

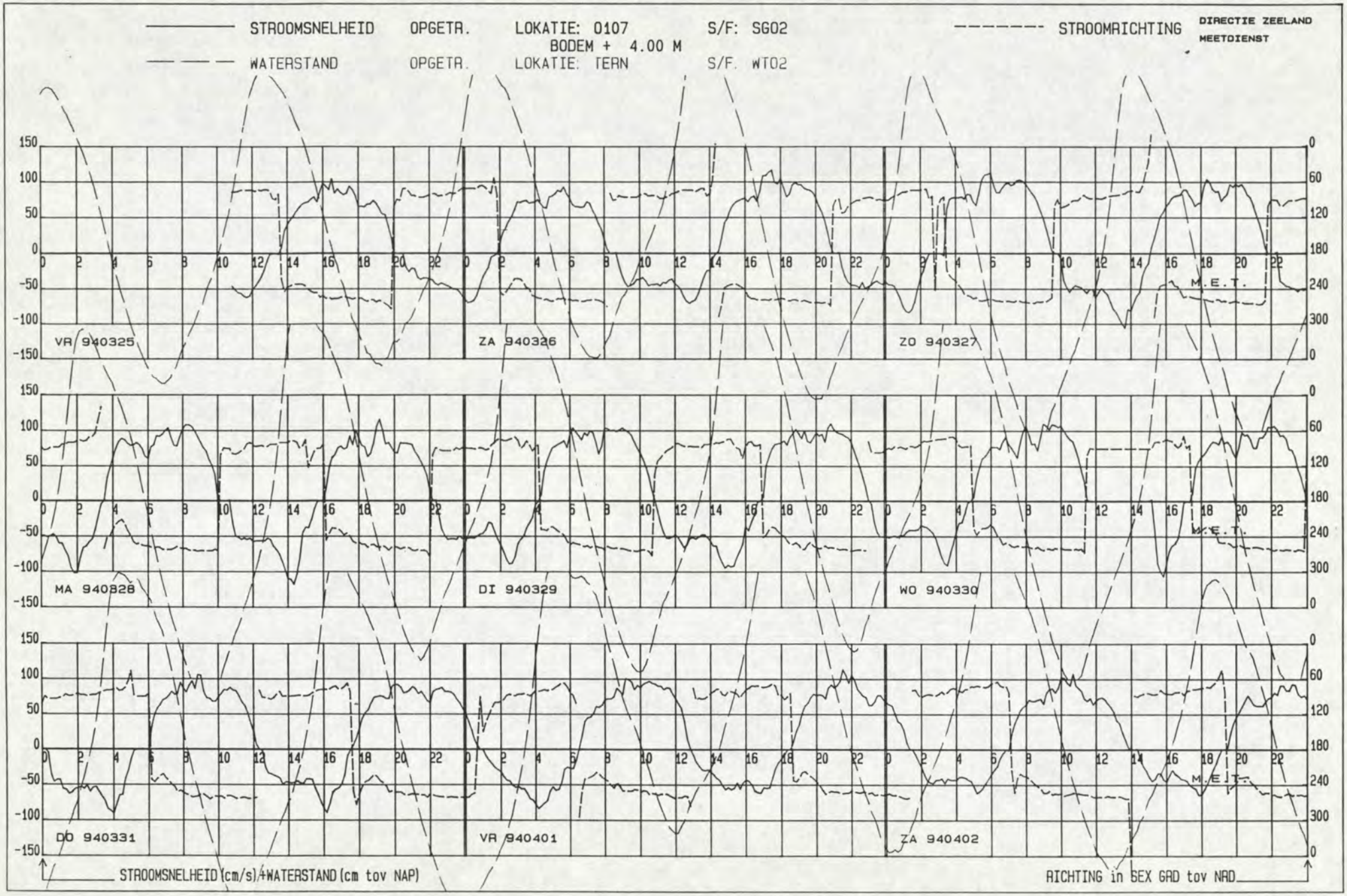
STROOMSNELHEID OPGETR. LOKATIE: 0107 S/F: SG02
BODEM + 4.00 M
STROOMRICHTING
DIRECTIE ZEELAND
MEETDIENST
WATERSTAND OPGETR. LOKATIE: TERN S/F. WT02
VR 940325
ZA 940326
ZO 940327
MA 940328
DI 940329
WO 940330
DO 940331
VR 940401
ZA 940402
M.E.T.
STROOMSNELHEID (cm/s) & WATERSTAND (cm tov NAP)
RICHTING in SEX GRD tov NAD

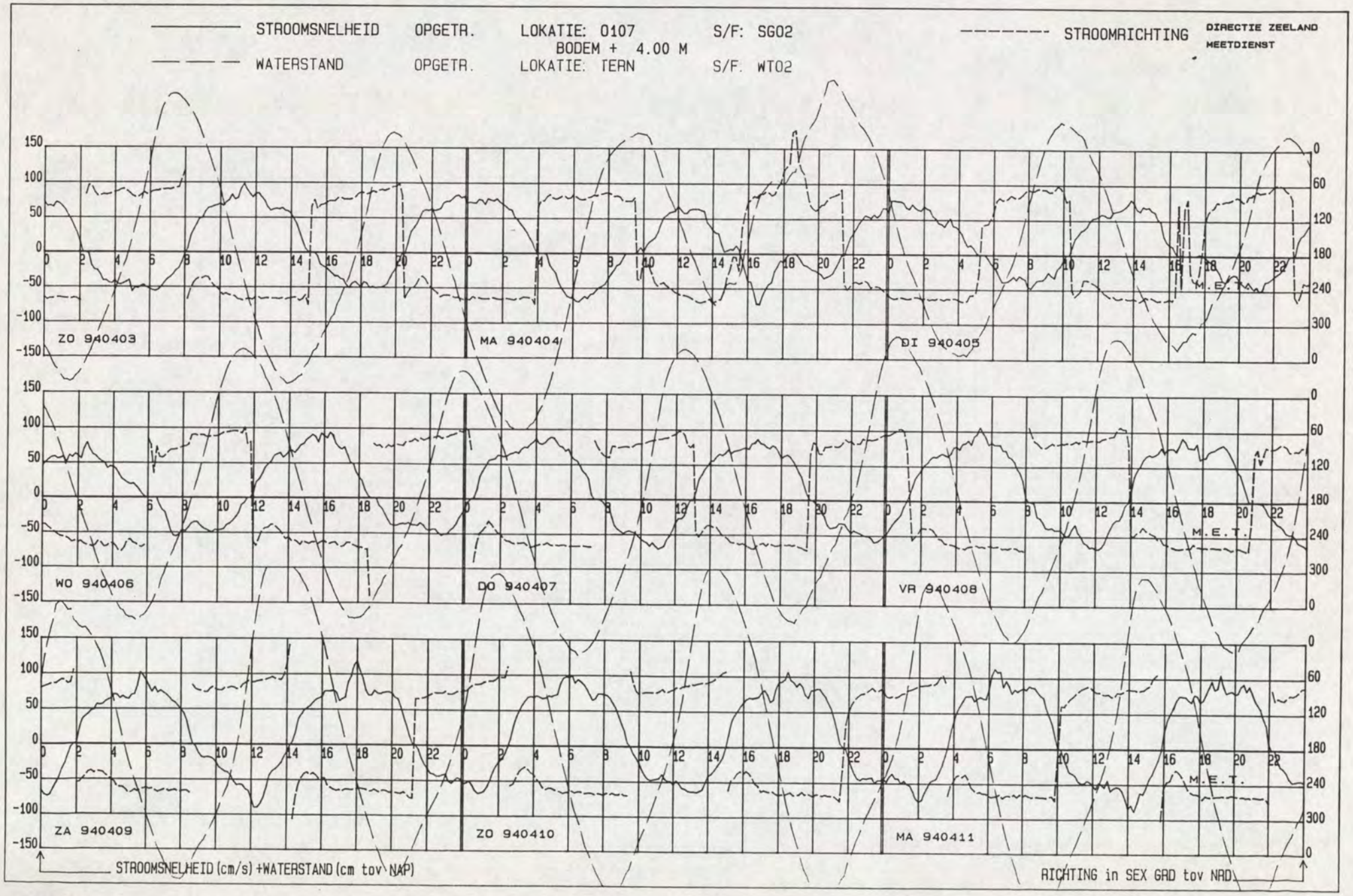
STROOMSNELHEID OPGETR. LOKATIE: 0107 S/F: SG02
BODEM + 4.00 M
WATERSTAND OPGETR. LOKATIE: TERN S/F: WT02
STROOMRICHTING
DIRECTIE ZEELAND
MEETDIENST
ZO 940403
MA 940404
DI 940405
WO 940406
DO 940407
VR 940408
ZA 940409
ZO 940410
MA 940411
M.E.T.
STROOMSNELHEID (cm/s) +WATERSTAND (cm tov NAP)
RICHTING in SEX GRD tov NAD

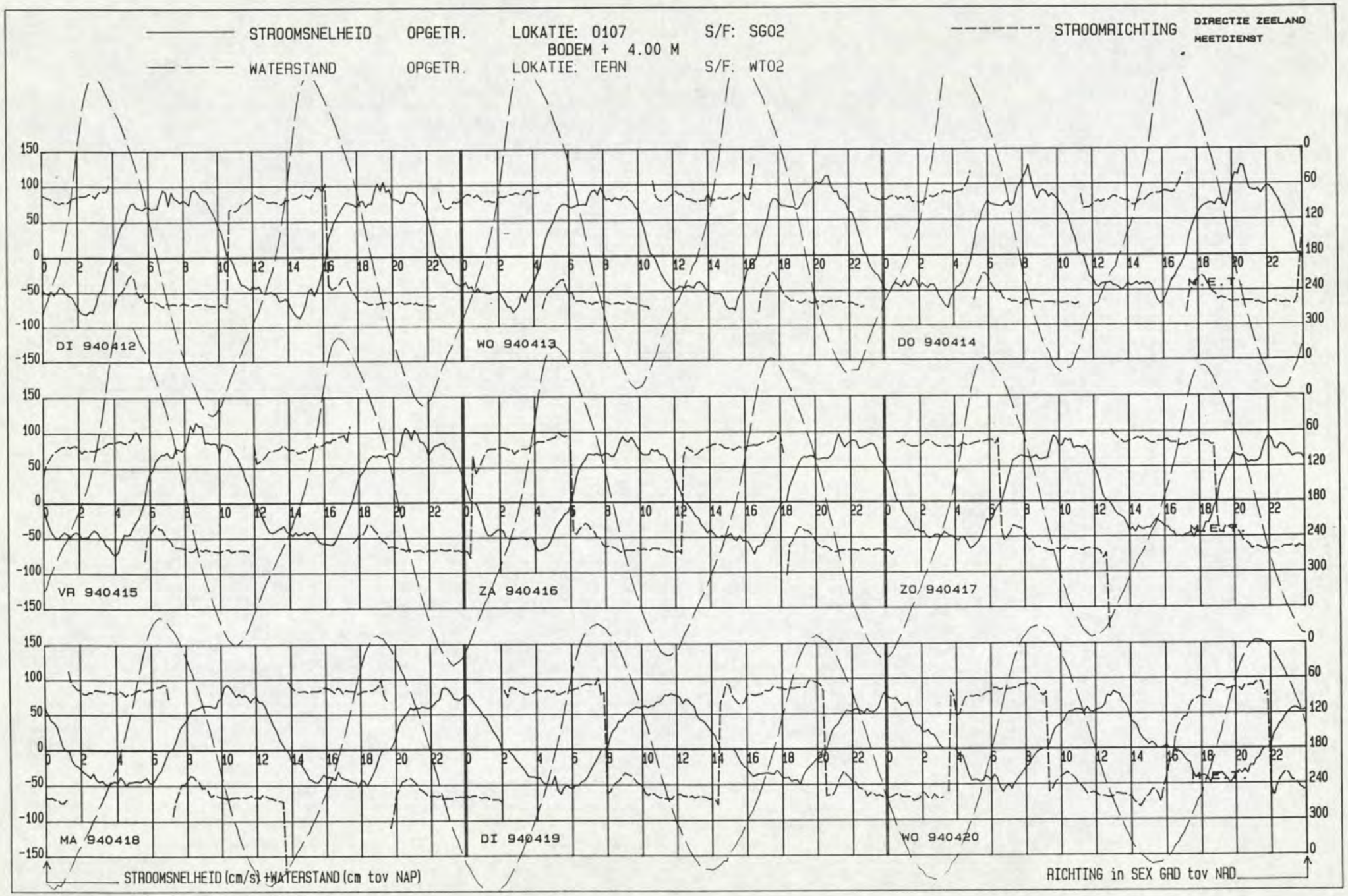
STROOMSNELHEID OPGETR. LOKATIE: 0107 S/F: SG02
BODEM + 4.00 M
WATERSTAND OPGETR. LOKATIE: TERN S/F: WT02
STROOMRICHTING
DIRECTIE ZEELAND
MEETDIENST
DI 940412
WO 940413
DO 940414
VR 940415
ZA 940416
ZO 940417
MA 940418
DI 940419
WO 940420
M.E.T.
STROOMSNELHEID (cm/s) +WATERSTAND (cm tov NAP)
RICHTING in SEX GRD tov NAD

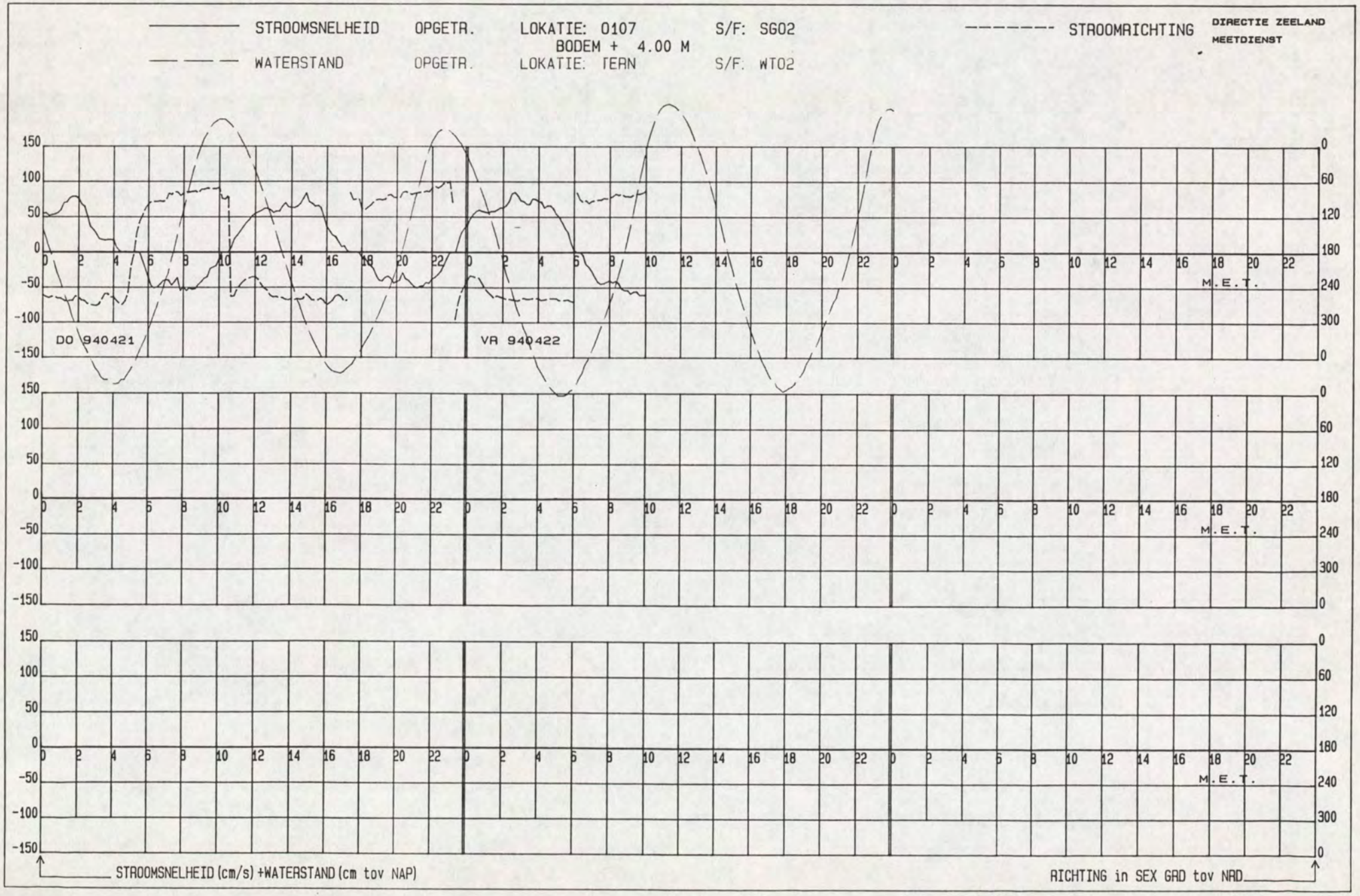
STROOMSNELHEID OPGETR. LOKATIE: 0107 S/F: SG02
BODEM + 4.00 M
WATERSTAND OPGETR. LOKATIE: TERN S/F: WT02
STROOMRICHTING
DIRECTIE ZEELAND
MEETDIENST
DO 940421
VR 940422
M.E.T.
STROOMSNELHEID (cm/s) +WATERSTAND (cm tov NAP)
RICHTING in SEX GRD tov NAD

LOKATIE: -2107 MEETPUNT: 8
Kortsluitgeulen Westersch PERIODE: 940325 T/M 940422
GEMIDDELDE RICHTING + EN - ST. AFW.
GEMIDDELDE SNELHEID + EN - ST. AFW.

X= 48849.00 Y= 374852.00
SOORT/FASE: SG02 GETIJSTATION : 130

R.W.S DIRECTIE ZEELAND
AFDELING AXM
MEETDIENST

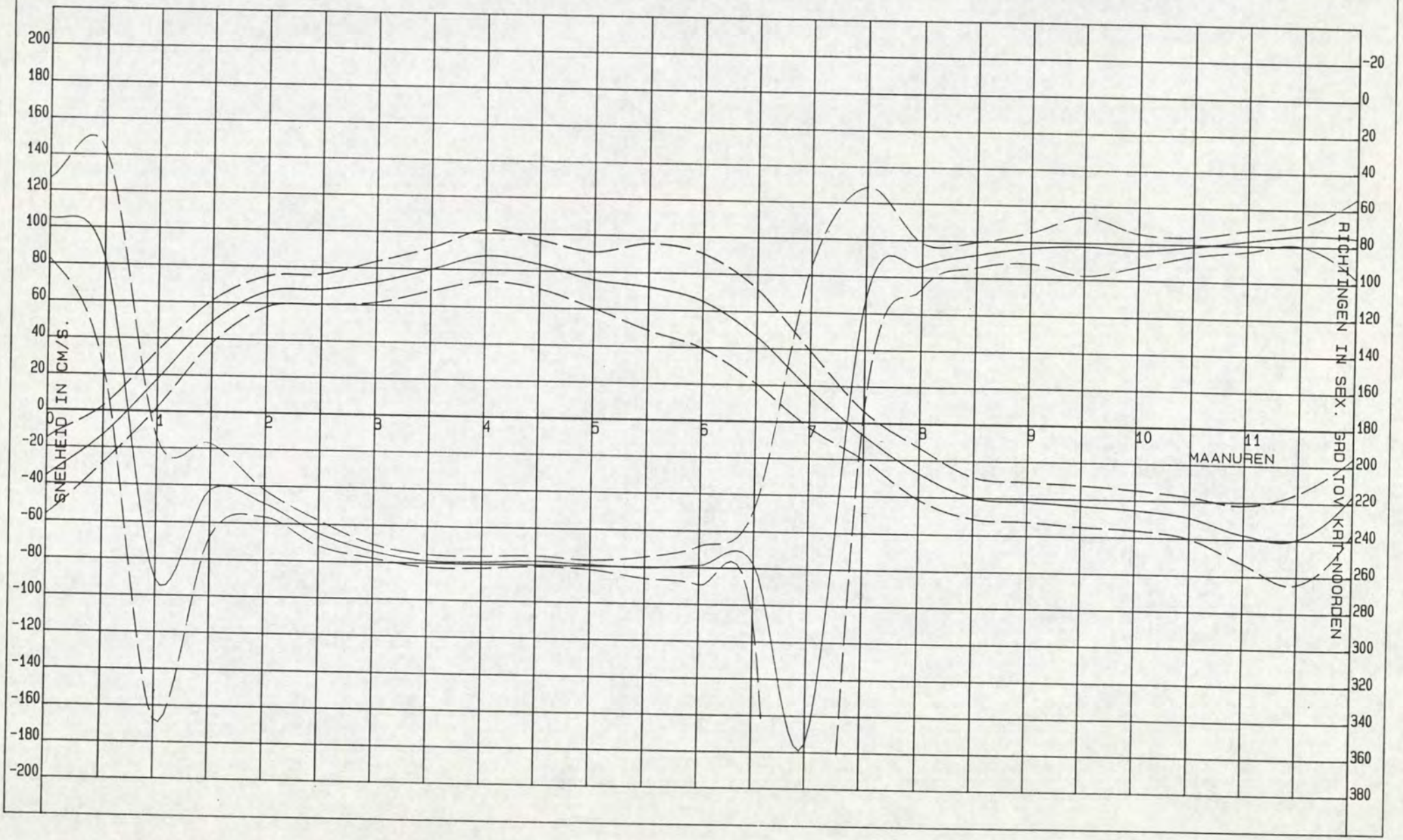

Kortsluitgeulen Westersche

DIR. ZEELAND
MEETDIENST (AXM)

LOKATIE : -2107

PERIODE: 940325 T/M 940422

X = 48849.00
Y = 374852.00

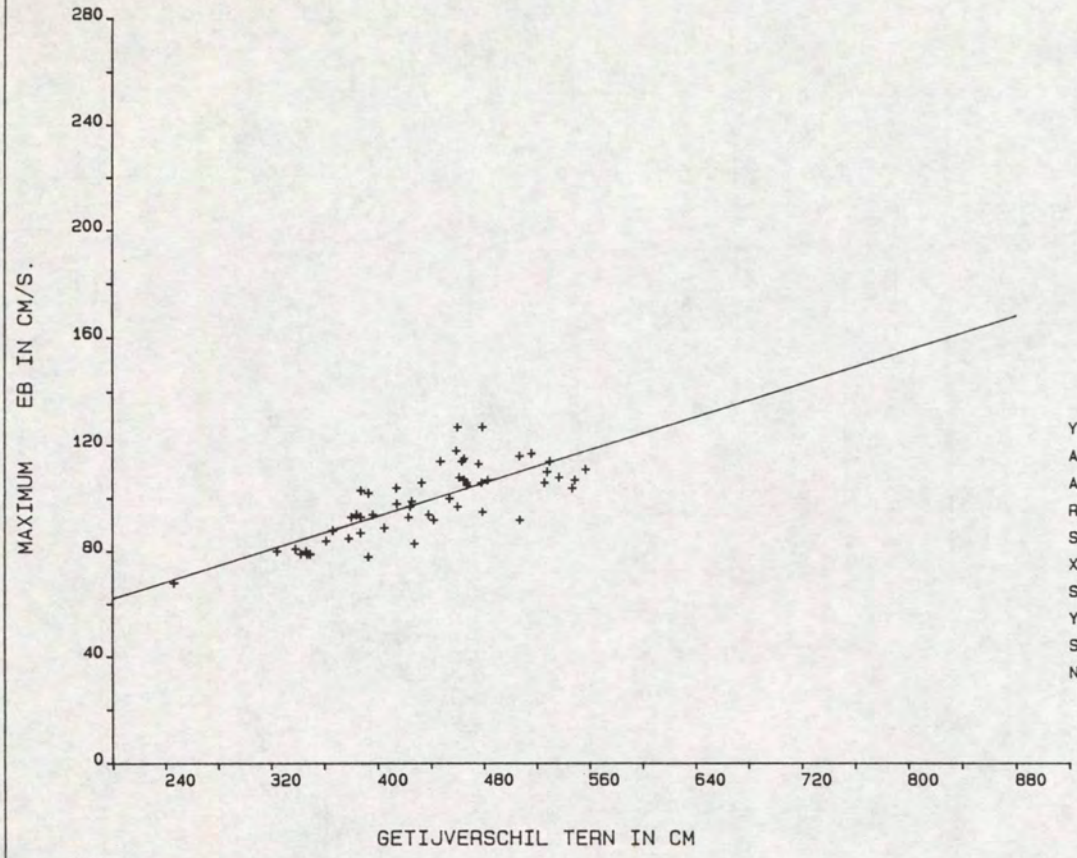

Y = A0 + A1 * X

A0	=	30.9313
A1	=	.1563
R	=	.7713
SYX	=	8.5625
X-GEM	=	435.4815
STAFW X	=	66.3834
Y-GEM	=	99.0000
STAFW Y	=	13.4529
N	=	54.

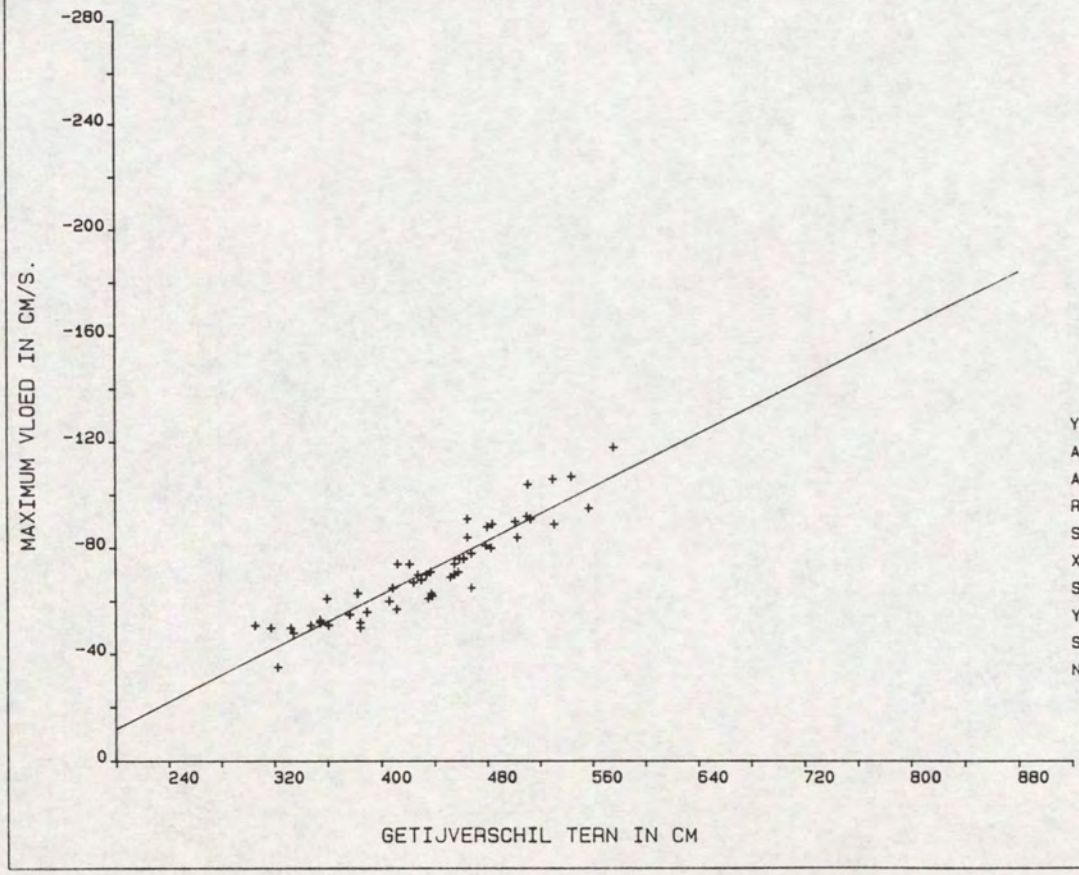

Y = A0 + A1 * X

A0	=	38.5579
A1	=	-.2524
R	=	-.9282
SYX	=	6.5851
X-GEM	=	435.0566
STAFW X	=	65.0928
Y-GEM	=	-71.2453
STAFW Y	=	17.6993
N	=	53.

Kortsluitgeulen Westersch
LOKATIE: -2107 SOORT/FASE: SG02
MEETPUNT: 8
GETIJSTATION : 130
PERIODE: 940325 T/M 940422
X= 48849.00
Y= 374852.00

REGRESSIE-FAKTOREN:

MAANUUR	GETIJFASE	A0	A1	X-GEM	Y-GEM	STAFW-X	STAFW-Y	R-GEM	STAFW-R	N
0.0	VLOED	78.7480	-.2641	435.1296	-36.1481	64.4776	20.6465	75.4074	21.8550	54
0.5	VLOED	68.6400	-.1888	433.7222	-13.2593	67.3846	15.7794	97.0556	59.3240	54
1.0	EB	88.0805	-.1612	436.8704	17.6481	66.1622	15.5480	271.2407	76.5982	54
1.5	EB	58.7428	-.0212	435.4815	49.5000	66.3828	11.6583	222.8333	25.4319	54
2.0	EB	25.0157	.0951	435.4815	66.4259	66.3828	8.3183	229.5185	7.0970	54
2.5	EB	23.9951	.1011	435.4815	68.0185	66.3828	8.2106	244.9815	6.7698	54
3.0	EB	13.4407	.1359	435.4815	72.6111	66.3828	11.1667	254.2963	3.6691	54
3.5	EB	55.7151	.0554	435.4815	79.8519	66.3828	11.7239	259.0370	3.3870	54
4.0	EB	22.0560	.1511	435.4815	87.8704	66.3828	14.0027	259.2037	3.1667	54
4.5	EB	32.3487	.1175	435.4815	83.5370	66.3828	13.2405	258.1852	2.8083	54
5.0	EB	5.7430	.1603	435.4815	75.5556	66.3828	15.2670	259.6111	2.5160	54
5.5	EB	-66.4156	.3185	435.4815	72.2963	66.3828	23.5321	260.7037	5.8180	54
6.0	EB	-89.6110	.3553	435.4815	65.1296	66.3828	25.6964	259.0741	10.4962	54
6.5	EB	-111.6583	.3618	436.5370	46.2963	63.7015	25.7569	257.4815	28.6259	54
7.0	EB	-94.5266	.2569	437.4259	17.8333	63.0908	21.0325	355.6111	260.3445	54
7.5	VLOED	-41.5476	.0791	436.5370	-7.0185	62.6349	13.2828	112.5926	61.3175	54
8.0	VLOED	-26.4972	-.0022	434.2222	-27.4630	63.5078	14.3036	94.0185	12.2374	54
8.5	VLOED	-27.0512	-.0306	434.6667	-40.3704	64.5390	11.2574	87.5000	6.8066	54
9.0	VLOED	-18.3442	-.0548	434.6667	-42.1481	64.5390	10.7360	83.3519	8.3512	54
9.5	VLOED	-17.4911	-.0607	434.6667	-43.8889	64.5390	11.1840	82.0000	15.9457	54
10.0	VLOED	-30.1411	-.0356	434.6667	-45.6296	64.5390	10.7708	83.6481	8.9235	54
10.5	VLOED	-44.6694	-.0102	434.7455	-49.0909	63.9412	11.2353	81.2000	5.1475	55
11.0	VLOED	11.3234	-.1588	435.1296	-57.7593	64.4776	15.6530	77.5556	5.7154	54
11.5	VLOED	85.5196	-.3339	435.1296	-59.7778	64.4776	24.7185	74.2407	5.7098	54

DIR. ZEELAND
MEETDIENST (AXM)

Kortsluitgeulen Westersche

LOKATIE : -2107 **HW-kentering**

PERIODE: 940325 T/M 940422

X = 48849.00
Y = 374852.00

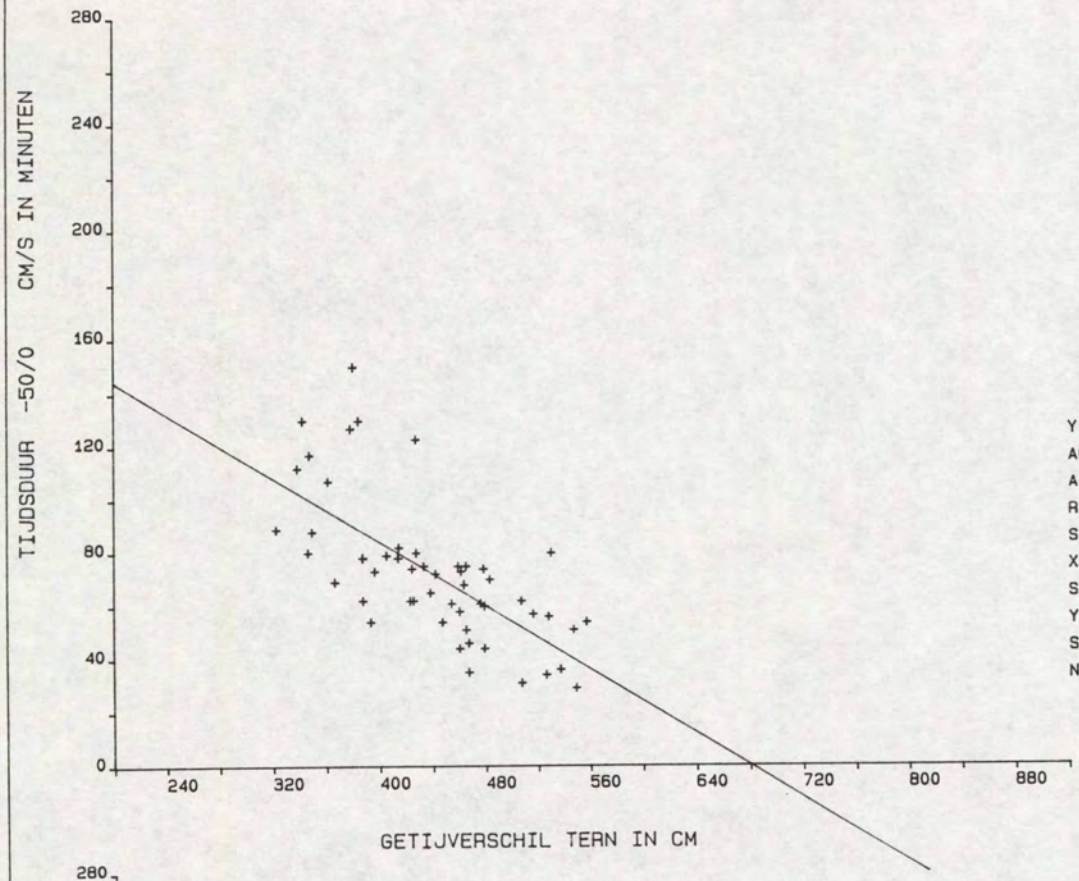

Y = A0 + A1 * X

A0	=	204.5956
A1	=	-.3008
R	=	-.6858
SYX	=	19.5671
X-GEM	=	439.6604
STAFW X	=	61.3072
Y-GEM	=	72.3585
STAFW Y	=	26.8866
N	=	53.

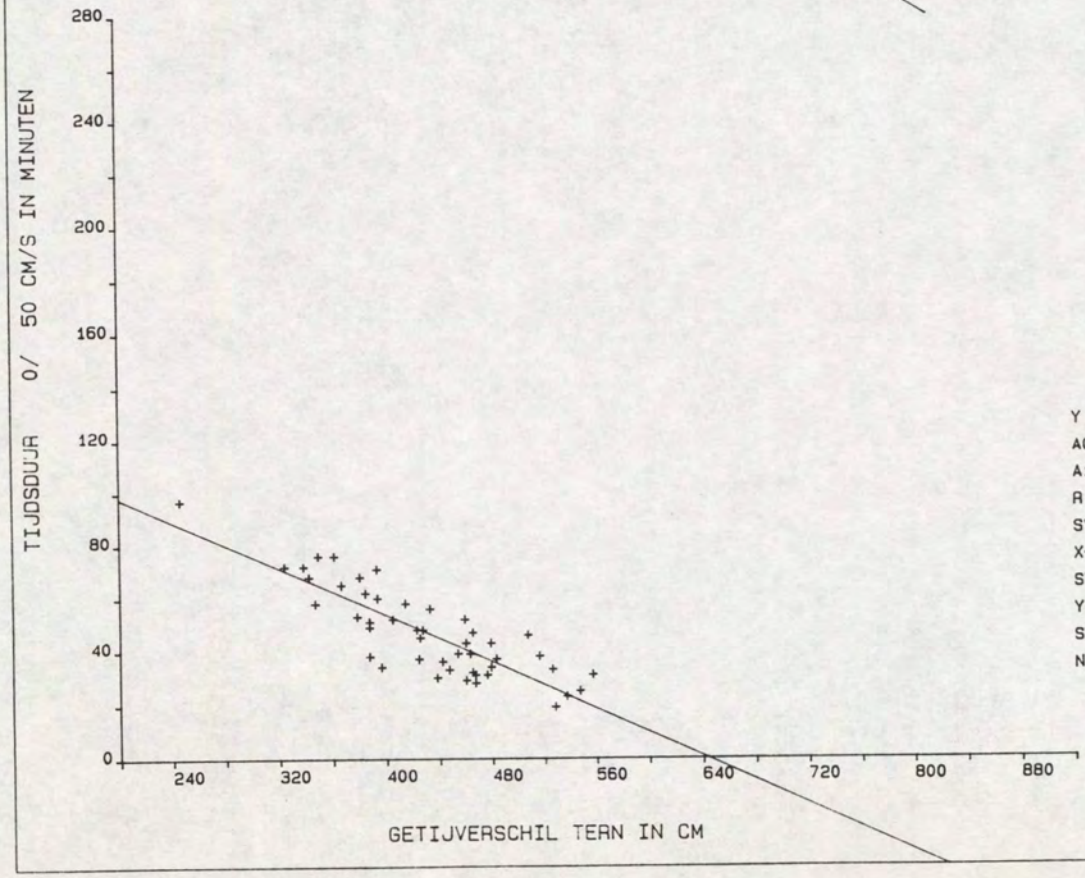

Y = A0 + A1 * X

A0	=	142.2216
A1	=	-.2210
R	=	-.8475
SYX	=	9.0007
X-GEM	=	430.4468
STAFW X	=	65.0247
Y-GEM	=	47.0851
STAFW Y	=	16.9575
N	=	47.

Kortsluitgeulen Westersche

DIR. ZEELAND
MEETDIENST (AXM)

LOKATIE : -2107

LW-kentering

PERIODE: 940325 T/M 940422

X = 48849.00
Y = 374852.00

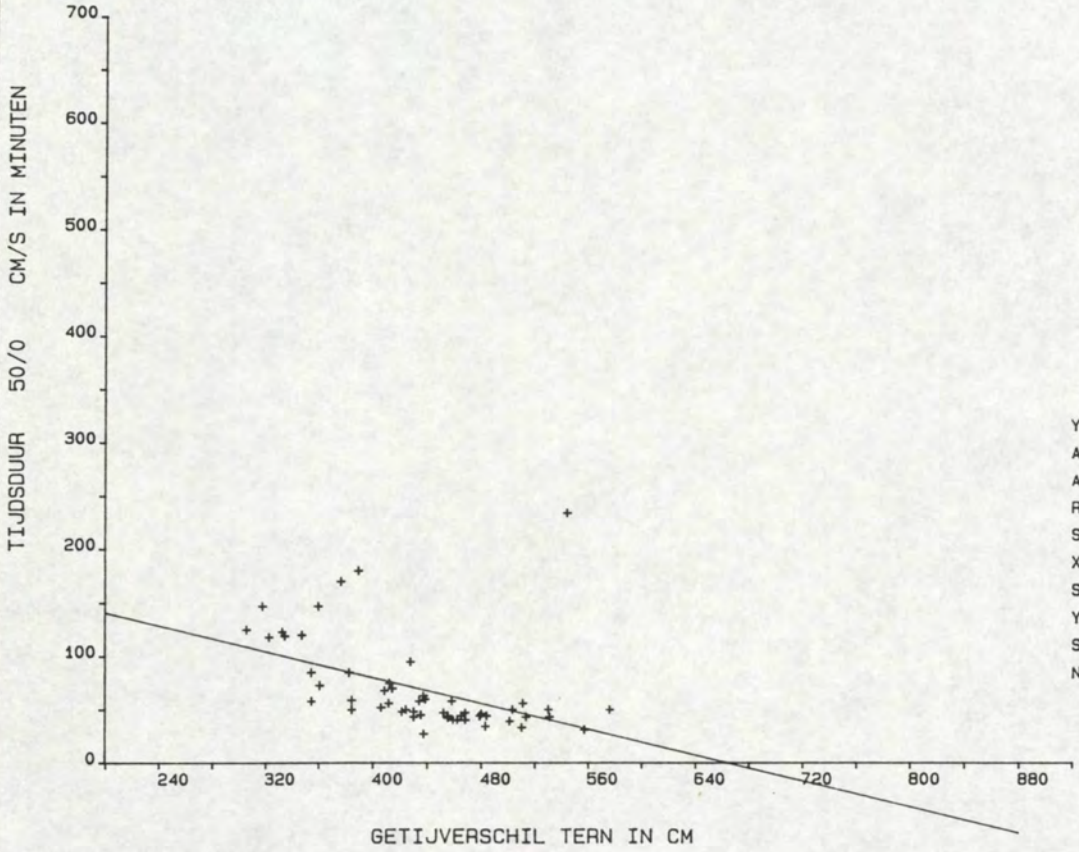

Y = A0 + A1 * X		
A0	=	201.6923
A1	=	-.3038
R	=	-.4567
SYX	=	38.1932
X-GEM	=	434.6667
STAFW X	=	64.5396
Y-GEM	=	69.6296
STAFW Y	=	42.9327
N	=	54.

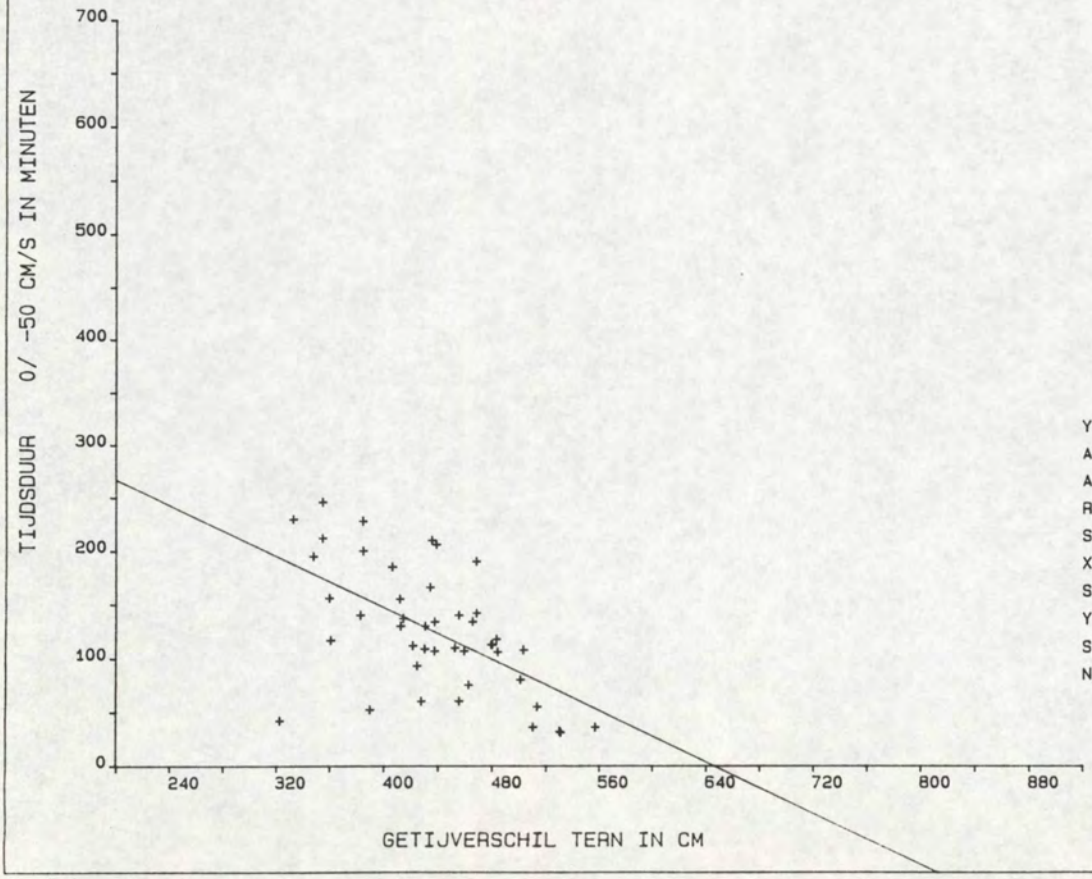

Y = A0 + A1 * X		
A0	=	386.5508
A1	=	-.5981
R	=	-.5757
SYX	=	47.8708
X-GEM	=	435.8636
STAFW X	=	56.3475
Y-GEM	=	125.8636
STAFW Y	=	58.5438
N	=	44.

18. Resultaten OSM 112, meetpunt 8 (b + 6.00 m)

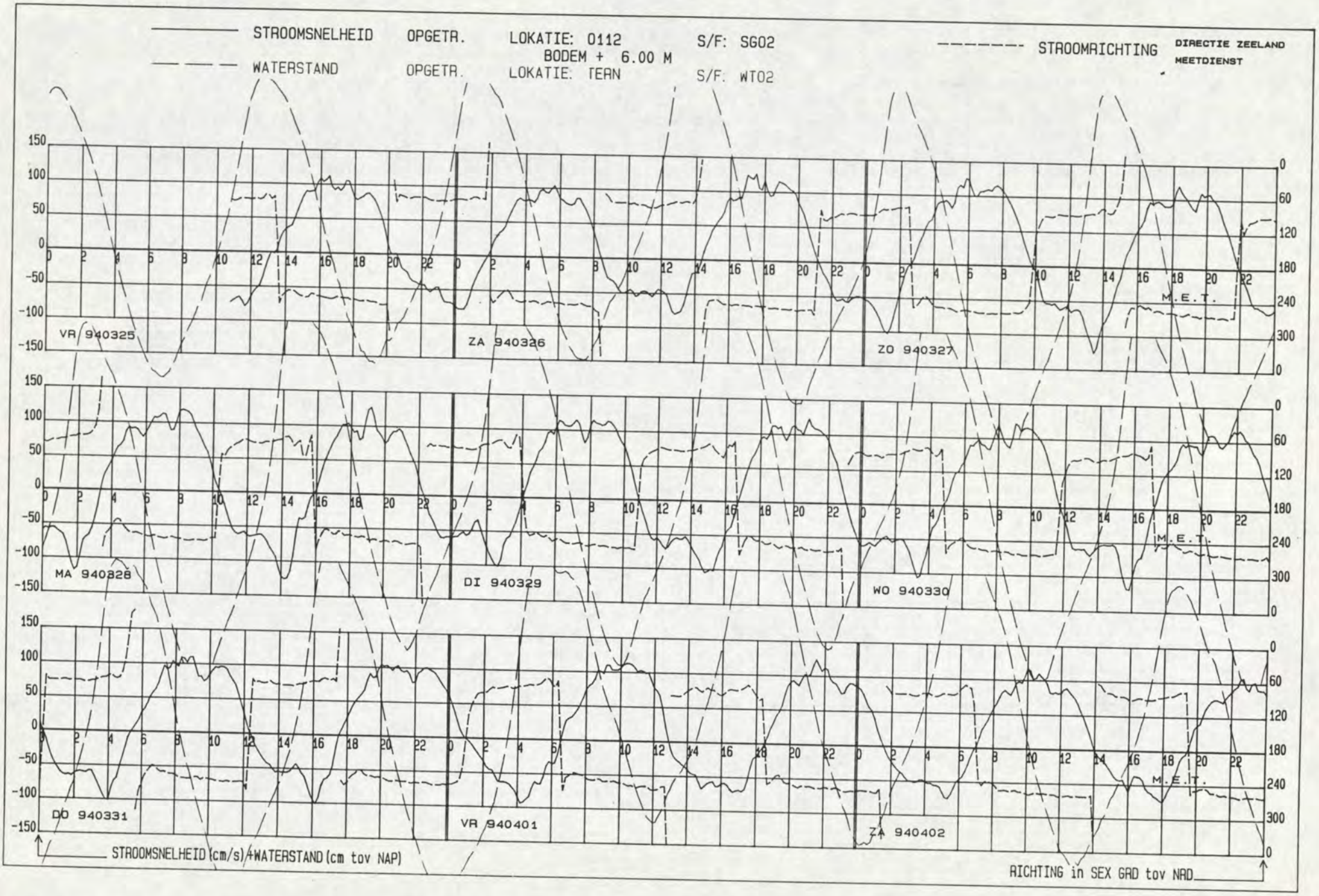
STROOMSNELHEID OPGETR. LOKATIE: 0112 S/F: SG02
BODEM + 6.00 M
WATERSTAND OPGETR. LOKATIE: TERN S/F: WT02
STROOMRICHTING
DIRECTIE ZEELAND
MEETDIENST
VR 940325
ZA 940326
ZO 940327
MA 940328
DI 940329
WO 940330
DO 940331
VR 940401
ZA 940402
M.E.T.
STROOMSNELHEID (cm/s) + WATERSTAND (cm tov NAP)
RICHTING in SEX GRD tov NAD

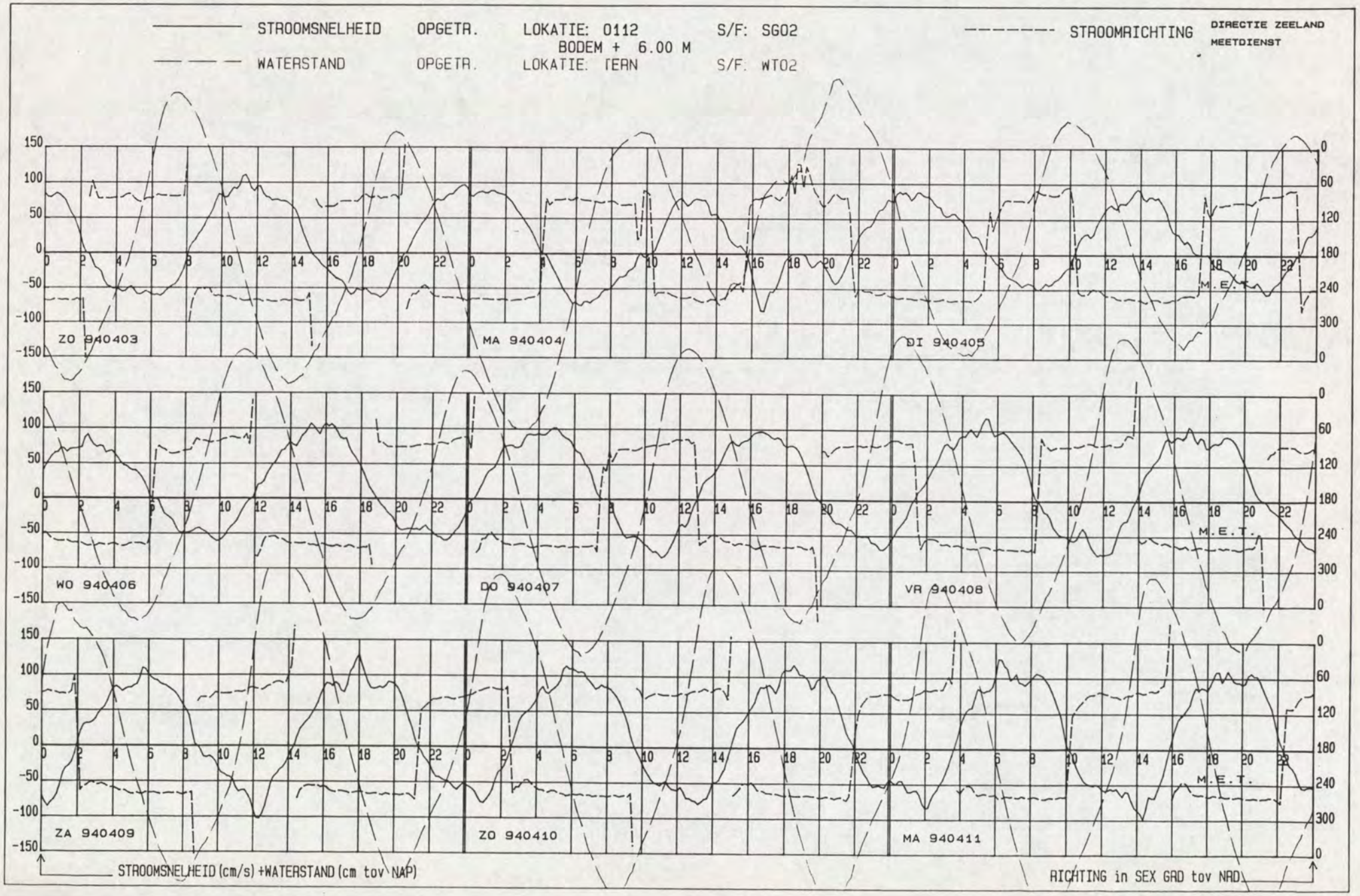
STROOMSNELHEID OPGETR. LOKATIE: 0112 S/F: SG02
BODEM + 6.00 M
WATERSTAND OPGETR. LOKATIE: TERN S/F: WT02
STROOMRICHTING
DIRECTIE ZEELAND
MEETDIENST
ZO 940403
MA 940404
DI 940405
WO 940406
DO 940407
VR 940408
ZA 940409
ZO 940410
MA 940411
M.E.T.
STROOMSNELHEID (cm/s) +WATERSTAND (cm tov NAP)
RICHTING in SEX GRD tov NAD

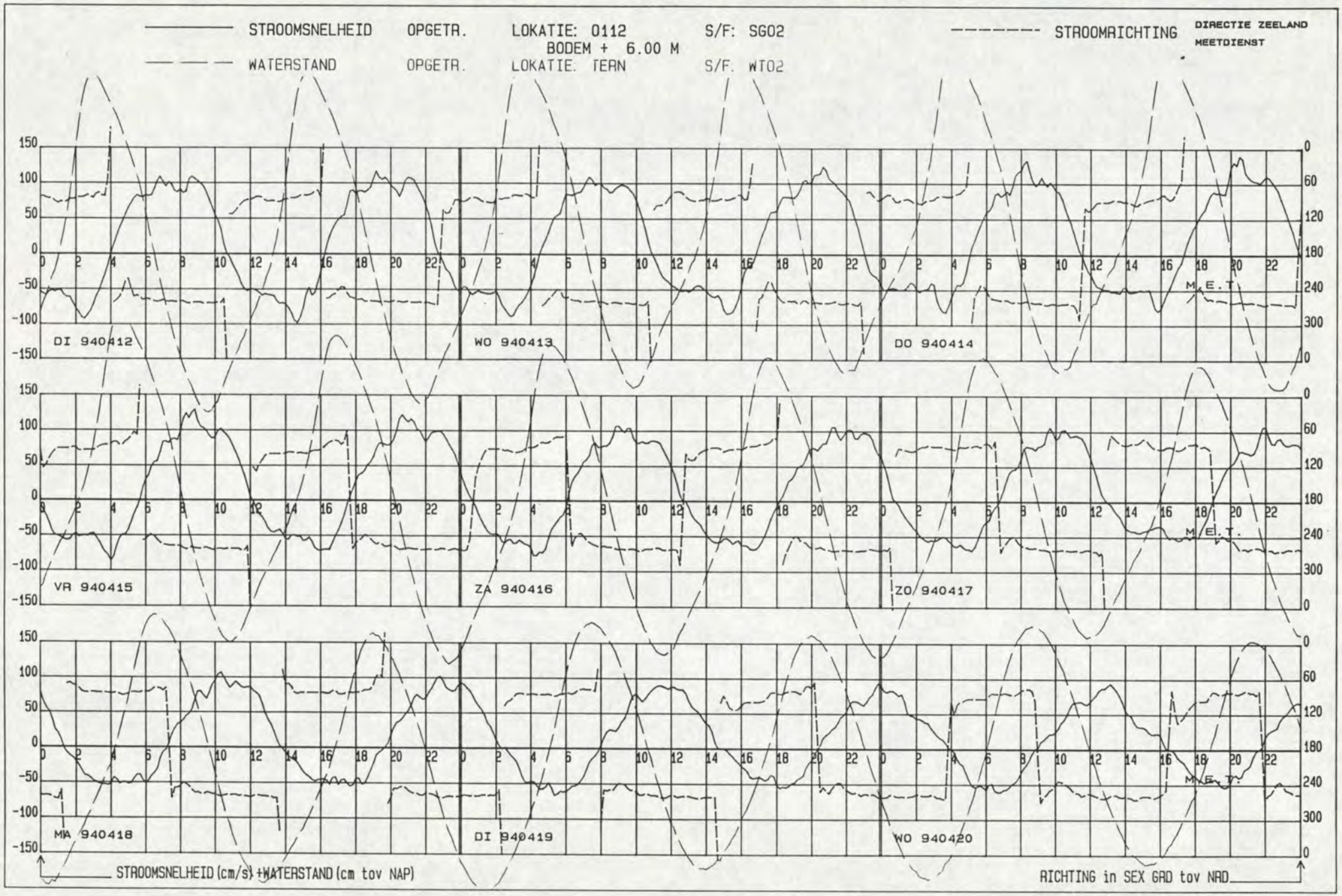
STROOMSNELHEID OPGETR. LOKATIE: 0112 S/F: SG02
BODEM + 6.00 M
WATERSTAND OPGETR. LOKATIE: TERN S/F: WT02
STROOMRICHTING
DIRECTIE ZEELAND
MEETDIENST
DI 940412
WO 940413
DO 940414
VR 940415
ZA 940416
ZO 940417
MA 940418
DI 940419
WO 940420
M.E.T.
STROOMSNELHEID (cm/s) +WATERSTAND (cm tov NAP)
RICHTING in SEX GRD tov NRD

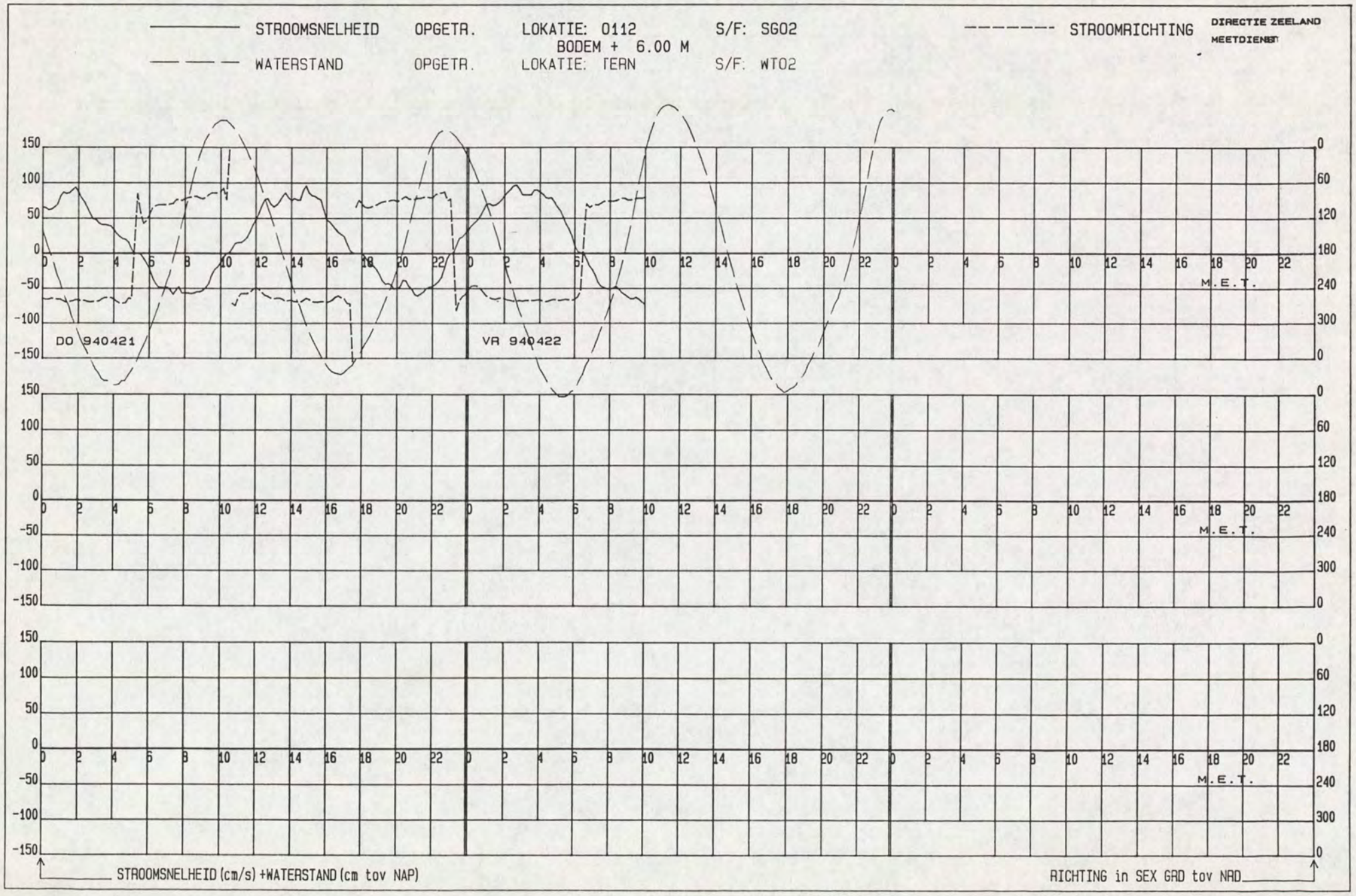
STROOMSNELHEID OPGETR. LOKATIE: 0112 S/F: SG02
BODEM + 6.00 M
STROOMRICHTING
DIRECTIE ZEELAND
MEETDIENST
WATERSTAND OPGETR. LOKATIE: TERN S/F: WT02
DO 940421
VR 940422
M.E.T.
STROOMSNELHEID (cm/s) +WATERSTAND (cm tov NAP)
RICHTING in SEX GRD tov NAD

LOKATIE: -2112 MEETPUNT: 8 X= 48876.00 Y= 374864.00

Kortsluitgeulen Westersch PERIODE: 940325 T/M 940422 SOORT/FASE: SG02 GETIJSTATION : 130

R.W.S DIRECTIE ZEELAND
AFDELING AXM
MEETDIENST

GEMIDDELDE RICHTING + EN - ST. AFW.

GEMIDDELDE SNELHEID + EN - ST. AFW.

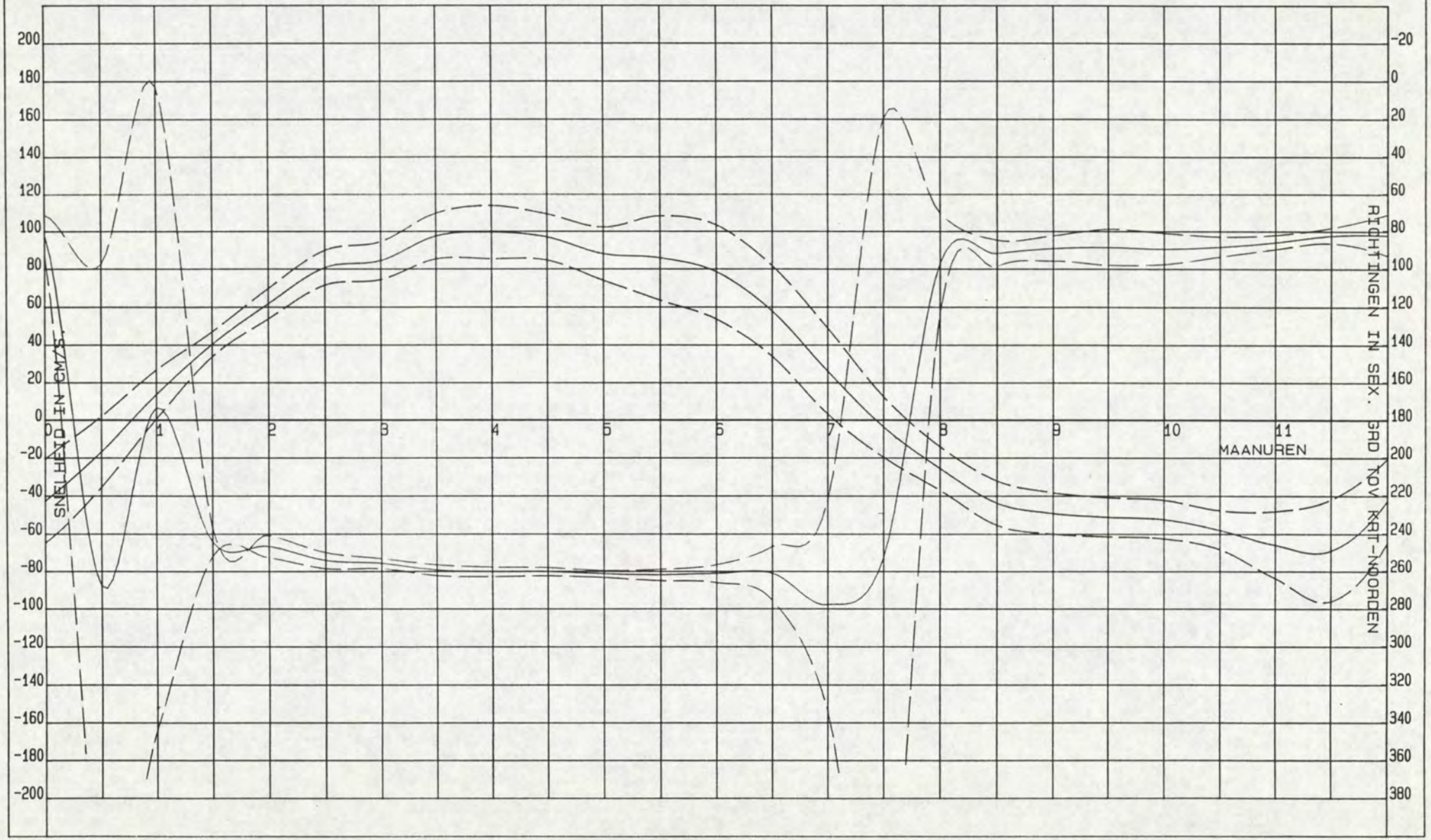

Kortsluitgeulen Westersche

DIR. ZEELAND
MEETDIENST (AXM)

LOKATIE : -2112

PERIODE: 940325 T/M 940422

X = 48876.00
Y = 374864.00

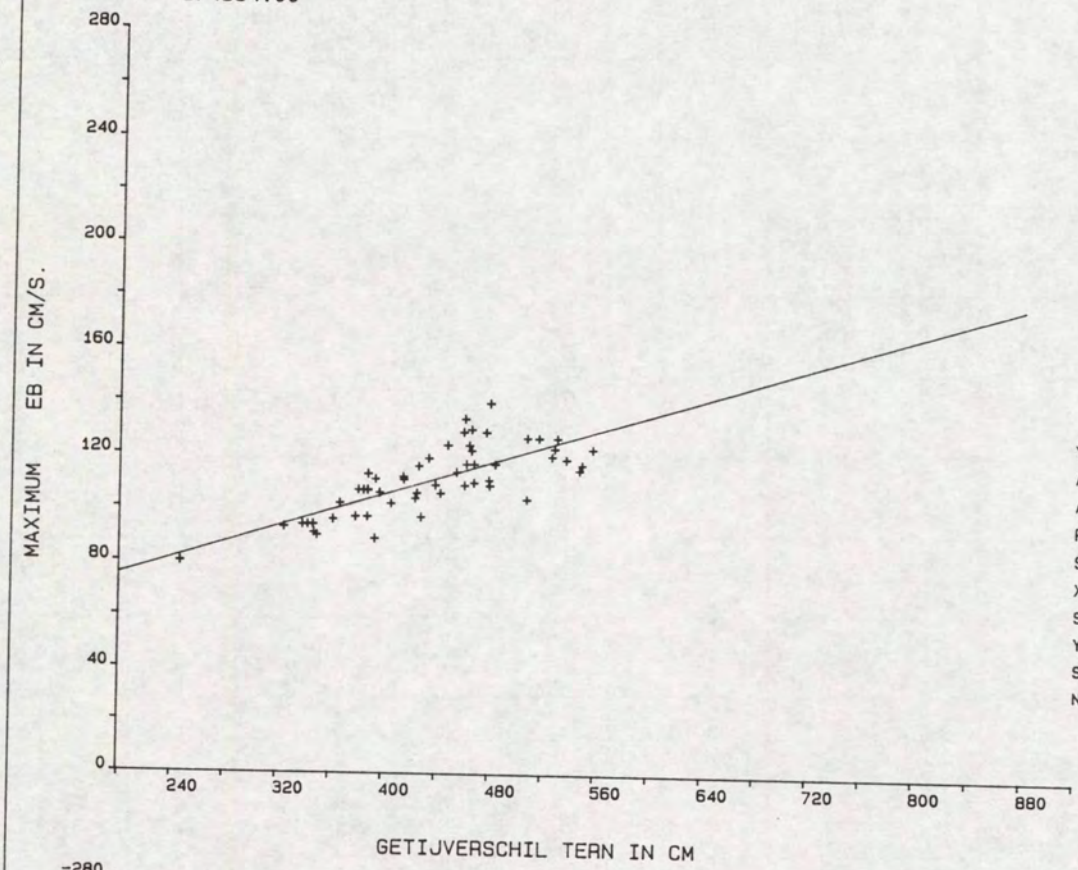

Y = A0 + A1 * X

A0	=	45.3002
A1	=	.1506
R	=	.7678
SYX	=	8.3432
X-GEM	=	435.4815
STAFW X	=	66.3834
Y-GEM	=	110.8889
STAFW Y	=	13.0220
N	=	54.

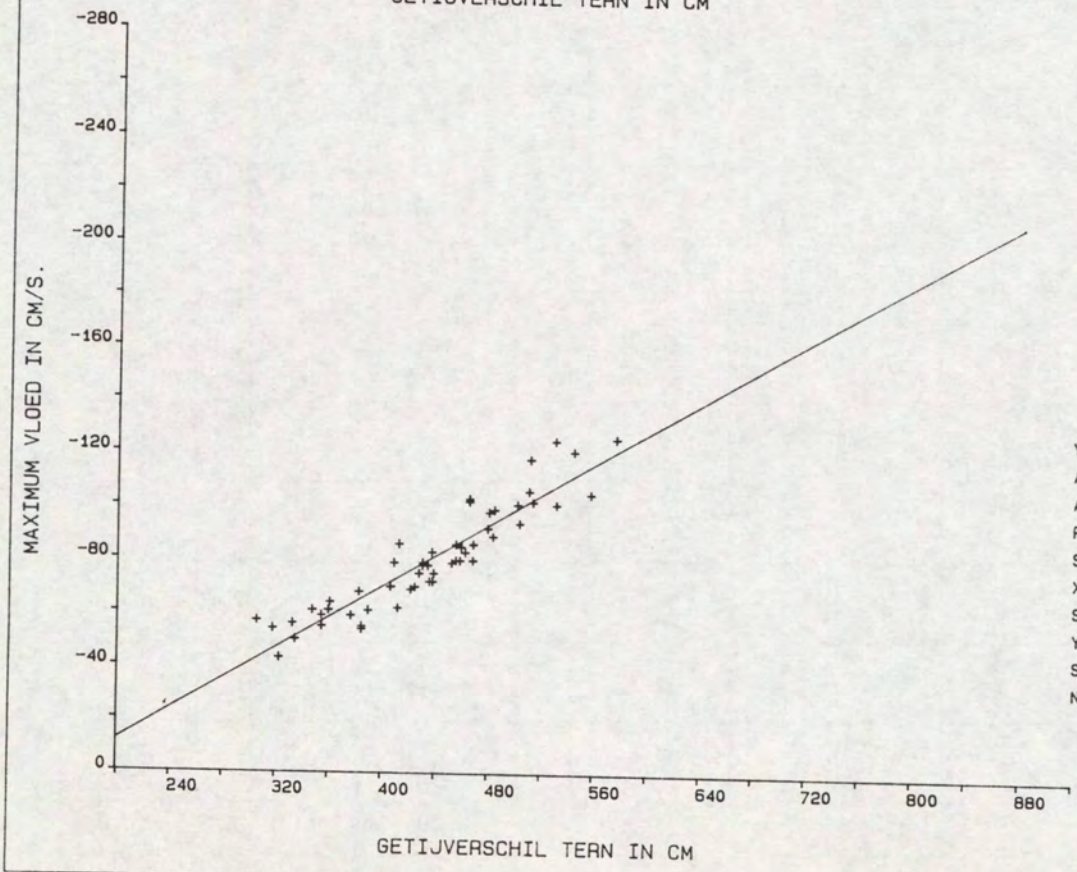

Y = A0 + A1 * X

A0	=	45.8270
A1	=	-.2895
R	=	-.9293
SYX	=	7.4860
X-GEM	=	435.0566
STAFW X	=	65.0928
Y-GEM	=	-80.1132
STAFW Y	=	20.2757
N	=	53.

Kortsluitgeulen Westersch
LOKATIE: -2112 SOORT/FASE: SG02
MEETPUNT: 8
GETIJSTATION : 130
PERIODE: 940325 T/M 940422
X= 48876.00
Y= 374864.00

REGRESSIE-FAKTOREN:

MAANUUR	GETIJFASE	A0	A1	X-GEM	Y-GEM	STAFW-X	STAFW-Y	R-GEM	STAFW-R	N
0.0	VLOED	82.2522	-.2878	435.1296	-42.9630	64.4776	22.1521	82.0926	10.8893	54
0.5	VLOED	94.2686	-.2544	436.9074	-16.8704	61.8016	18.7174	268.2222	170.4250	54
1.0	EB	64.3843	-.1158	437.4445	13.7407	66.9573	12.9908	173.3889	170.6339	54
1.5	EB	39.1538	.0028	435.4815	40.3704	66.3828	6.5856	244.5000	7.5003	54
2.0	EB	51.7157	.0230	435.4815	61.7407	66.3828	7.9981	246.8518	5.9732	54
2.5	EB	34.8335	.1054	435.4815	80.7407	66.3828	9.2189	254.3889	4.2047	54
3.0	EB	31.7731	.1212	435.4815	84.5370	66.3828	10.0859	256.0370	2.5551	54
3.5	EB	64.7174	.0754	435.4815	97.5556	66.3828	12.1913	259.5926	2.7711	54
4.0	EB	27.3553	.1660	435.4815	99.6667	66.3828	14.2352	260.4445	2.4456	54
4.5	EB	49.6475	.1087	435.4815	97.0000	66.3828	12.2736	260.3889	2.0832	54
5.0	EB	30.7299	.1317	435.4815	88.0926	66.3828	14.1265	261.6296	1.7510	54
5.5	EB	-44.9904	.3006	435.4815	85.9074	66.3828	22.4022	262.1852	2.9588	54
6.0	EB	-73.0896	.3481	435.4815	78.5185	66.3828	24.9193	261.4259	4.7265	54
6.5	EB	-87.8032	.3331	436.8889	57.7407	63.0097	23.9356	261.2778	14.2558	54
7.0	EB	-93.7182	.2743	436.1111	25.9074	63.9460	22.8327	278.1481	55.5316	54
7.5	VLOED	-50.4905	.1071	436.2407	-3.7593	64.6964	16.1291	253.0186	233.2080	54
8.0	VLOED	-19.4799	-.0145	435.2222	-25.7778	64.4694	11.5066	97.1111	26.7375	54
8.5	VLOED	-.5687	-.0999	434.6667	-43.9815	64.5390	11.6157	91.7778	6.8891	54
9.0	VLOED	-6.3181	-.0991	434.6667	-49.4074	64.5390	10.8480	89.0926	6.5827	54
9.5	VLOED	-13.7506	-.0867	434.6667	-51.4259	64.5390	10.2729	88.5000	9.4724	54
10.0	VLOED	-19.3337	-.0766	434.6667	-52.6111	64.5390	10.1580	89.3704	8.1687	54
10.5	VLOED	-39.7668	-.0425	434.7455	-58.2364	63.9412	10.2865	88.2909	5.2022	55
11.0	VLOED	27.6515	-.2156	435.1296	-66.1481	64.4776	17.7853	85.8704	3.6344	54
11.5	VLOED	95.5522	-.3789	435.1296	-69.3148	64.4776	27.0902	82.3704	3.9443	54

DIR. ZEELAND
MEETDIENST (AXM)

Kortsluitgeulen Westersche

LOKATIE : -2112

HW-kentering

PERIODE: 940325 T/M 940422

X = 48876.00
Y = 374864.00

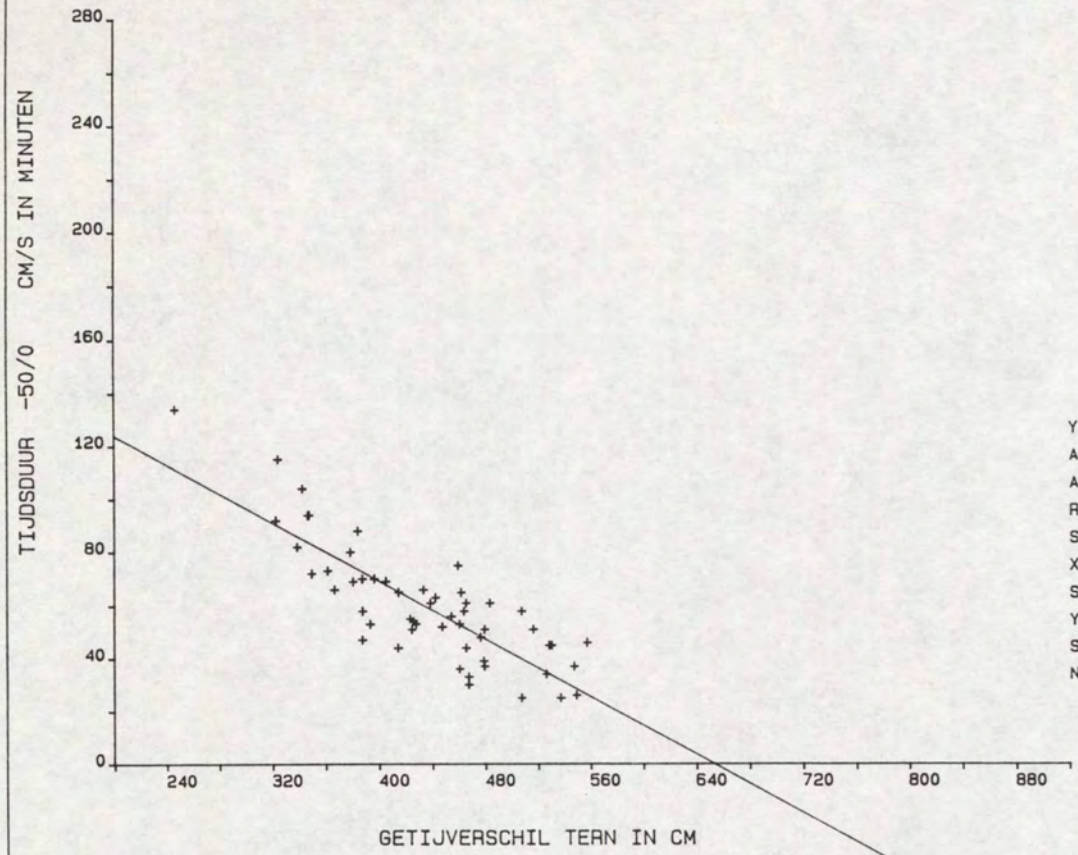

Y = A0 + A1 * X

A0	=	178.6244
A1	=	-.2735
R	=	-.8313
SYX	=	12.4226
X-GEM	=	434.1667
STAFW X	=	67.9259
Y-GEM	=	59.8704
STAFW Y	=	22.3498
N	=	54.

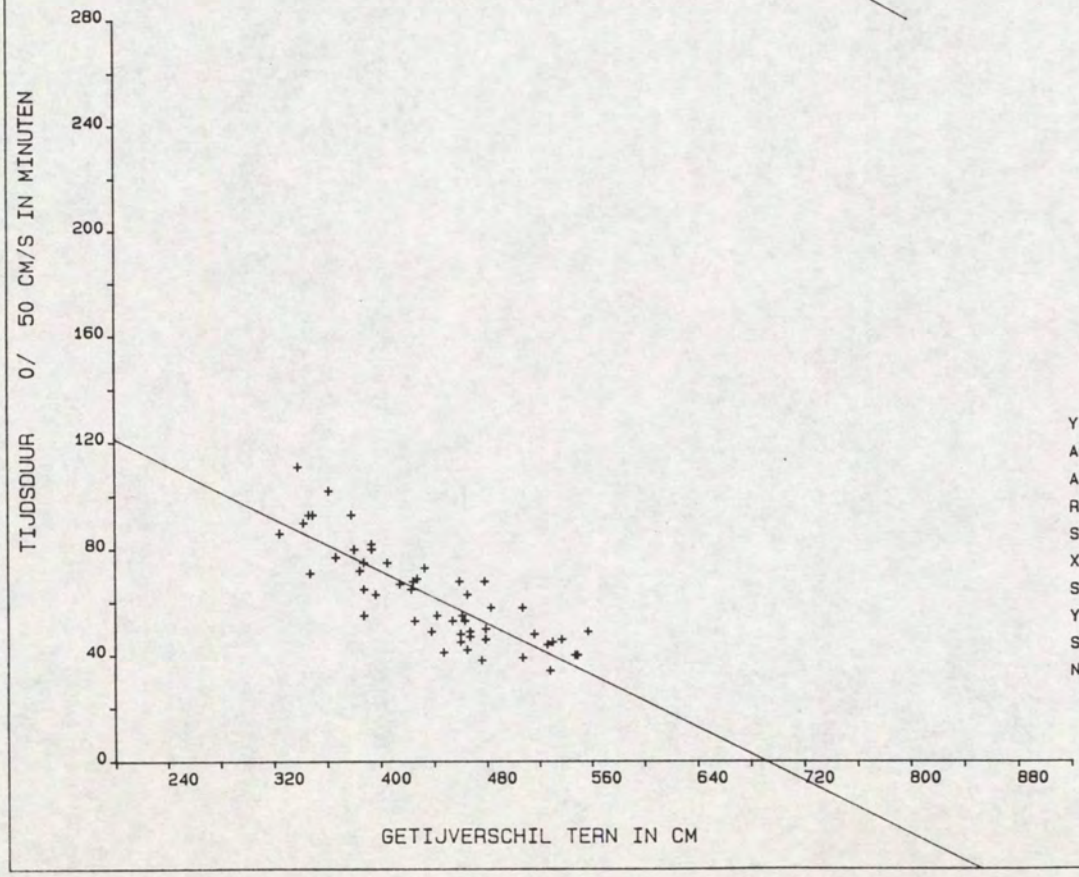

Y = A0 + A1 * X

A0	=	170.6541
A1	=	-.2470
R	=	-.8354
SYX	=	10.0819
X-GEM	=	439.5385
STAFW X	=	62.0465
Y-GEM	=	62.0962
STAFW Y	=	18.3434
N	=	52.

DIR. ZEELAND
MEETDIENST (AXM)

Kortsluitgeulen Westersche

LOKATIE : -2112 **LW-kentering**

PERIODE: 940325 T/M 940422

X = 48876.00
Y = 374864.00

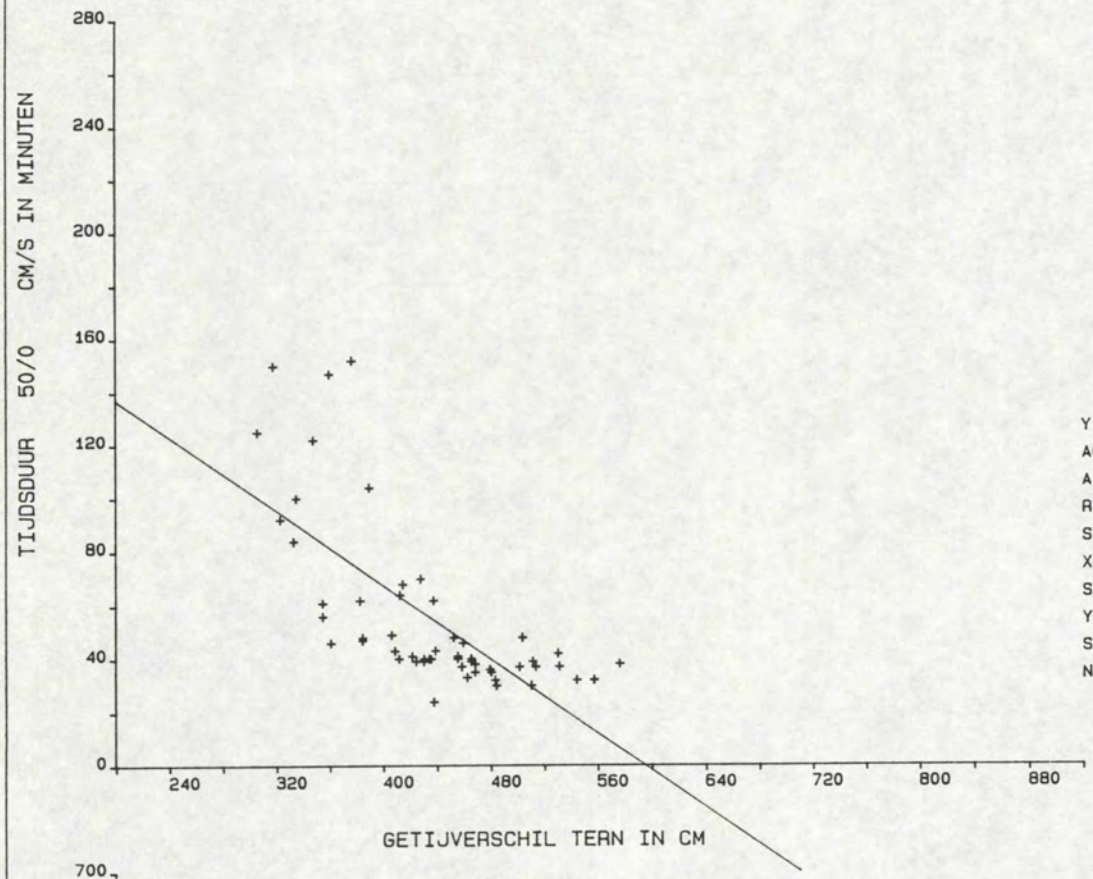

Y = A0 + A1 * X

A0	=	206.4355
A1	=	-.3471
R	=	-.6988
SYX	=	22.9295
X-GEM	=	434.6667
STAFW X	=	64.5396
Y-GEM	=	55.5556
STAFW Y	=	32.0570
N	=	54.

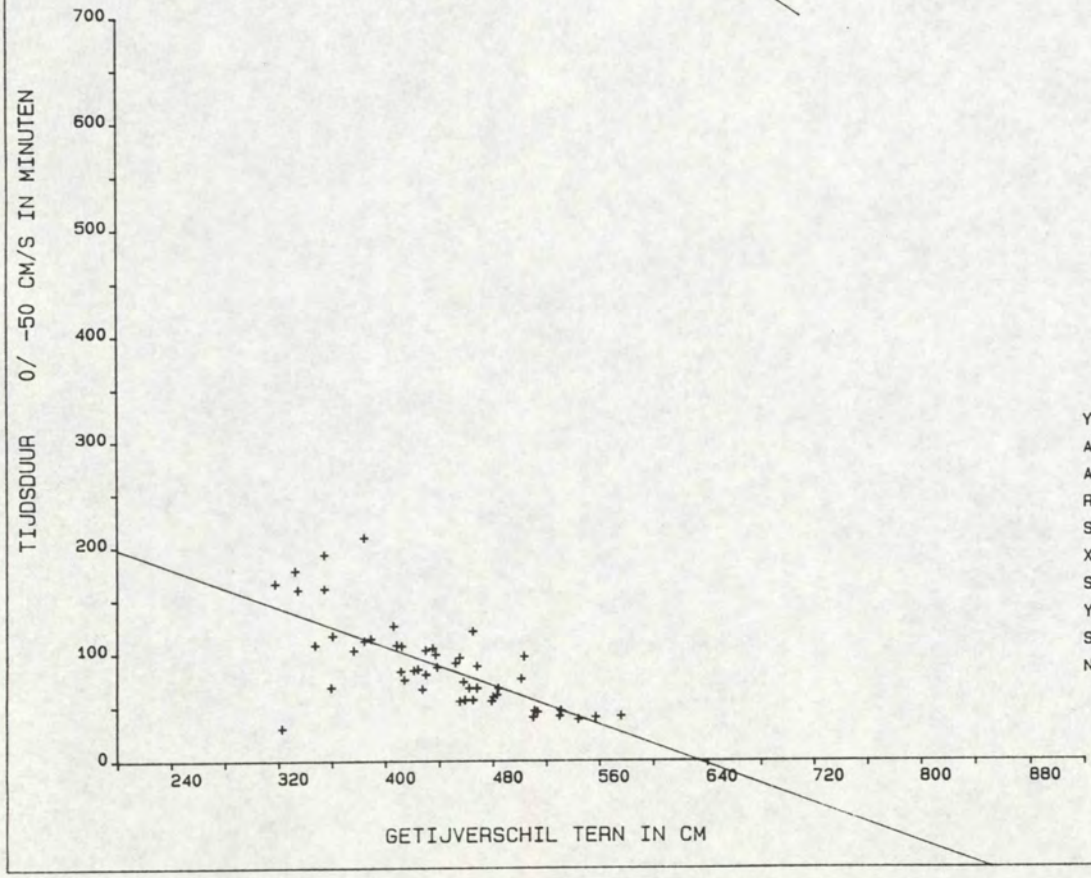

Y = A0 + A1 * X

A0	=	289.4777
A1	=	-.4575
R	=	-.6984
SYX	=	29.9919
X-GEM	=	438.2800
STAFW X	=	63.9700
Y-GEM	=	88.9800
STAFW Y	=	41.9034
N	=	50.

19. Resultaten OSM 108, meetpunt 9 (b + 5.00 m)

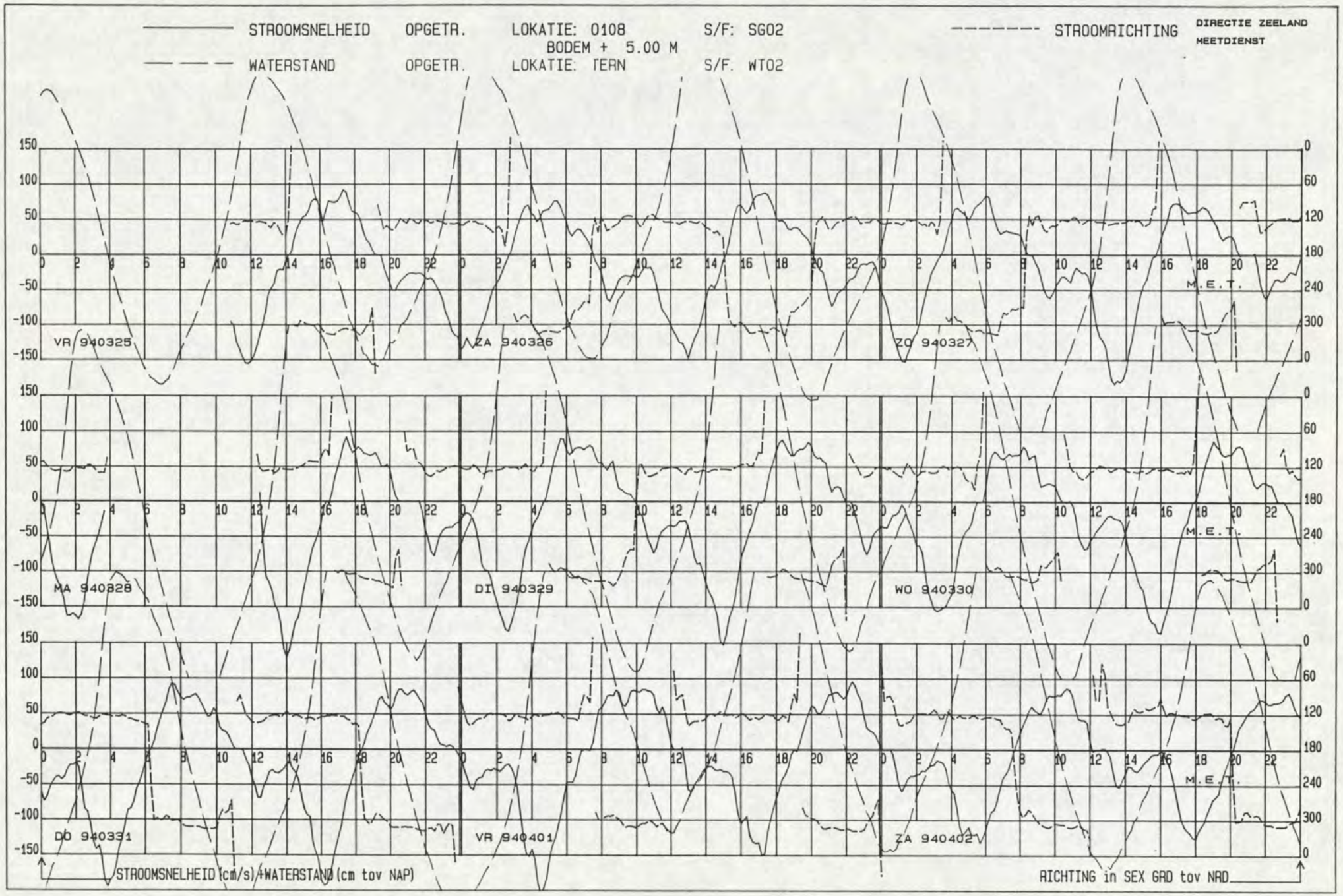
STROOMSNELHEID OPGETR. LOKATIE: 0108 S/F: SG02
BODEM + 5.00 M
WATERSTAND OPGETR. LOKATIE: TERN S/F. WT02
STROOMRICHTING
DIRECTIE ZEELAND
MEETDIENST
VR 940325
ZA 940326
ZO 940327
MA 940328
DI 940329
WO 940330
DO 940331
VR 940401
ZA 940402
M.E.T.
STROOMSNELHEID (cm/s) +WATERSTAND (cm tov NAP)
RICHTING in SEX GRD tov NAD

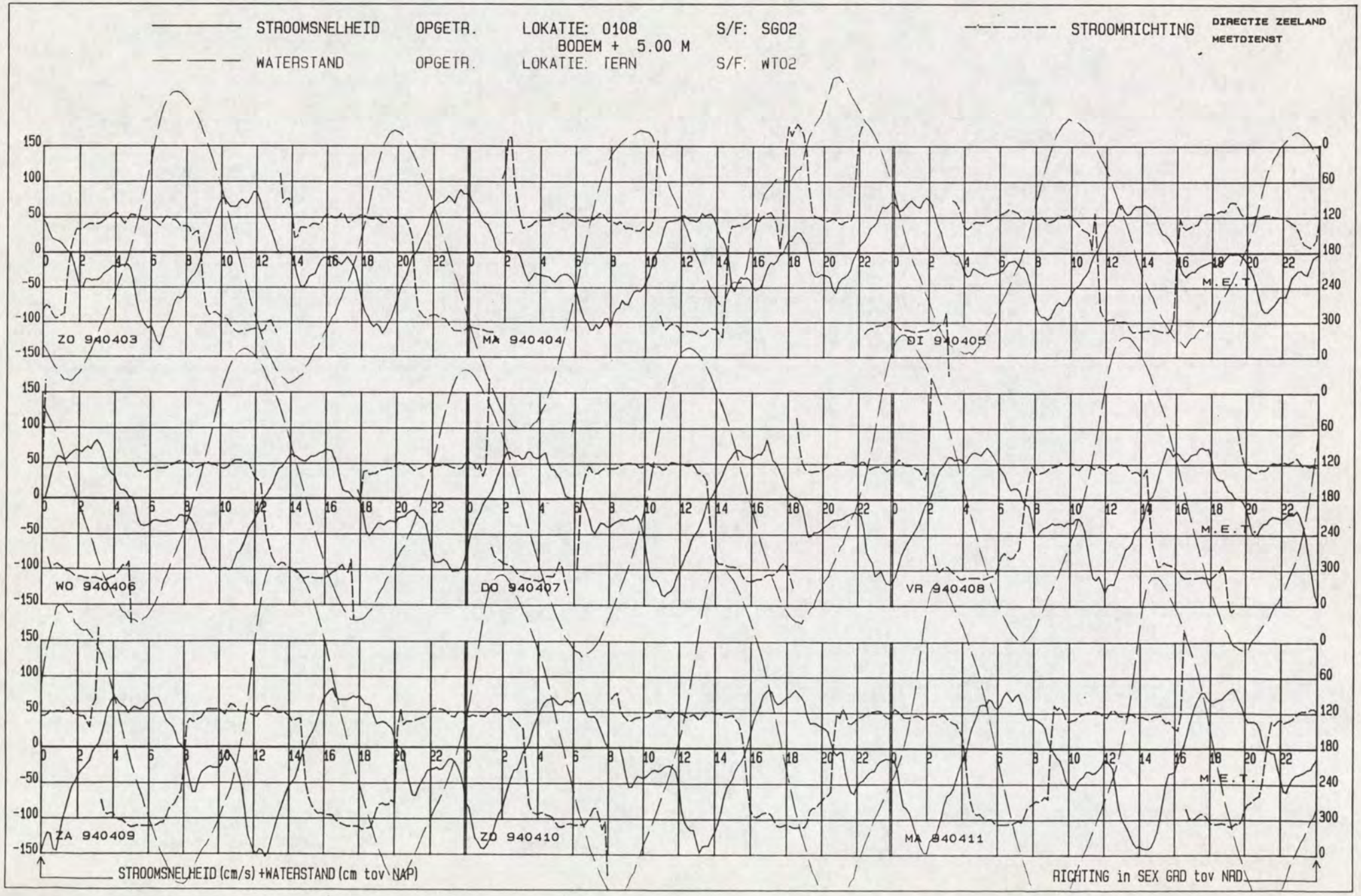
STROOMSNELHEID OPGETR. LOKATIE: 0108 S/F: SG02
BODEM + 5.00 M
WATERSTAND OPGETR. LOKATIE: TERN S/F: WT02
STROOMRICHTING
DIRECTIE ZEELAND
MEETDIENST
ZO 940403
MA 940404
DI 940405
WO 940406
DO 940407
VR 940408
ZA 940409
ZO 940410
MA 940411
M.E.T.
STROOMSNELHEID (cm/s) +WATERSTAND (cm tov NAP)
RICHTING in SEX GRD tov NAD

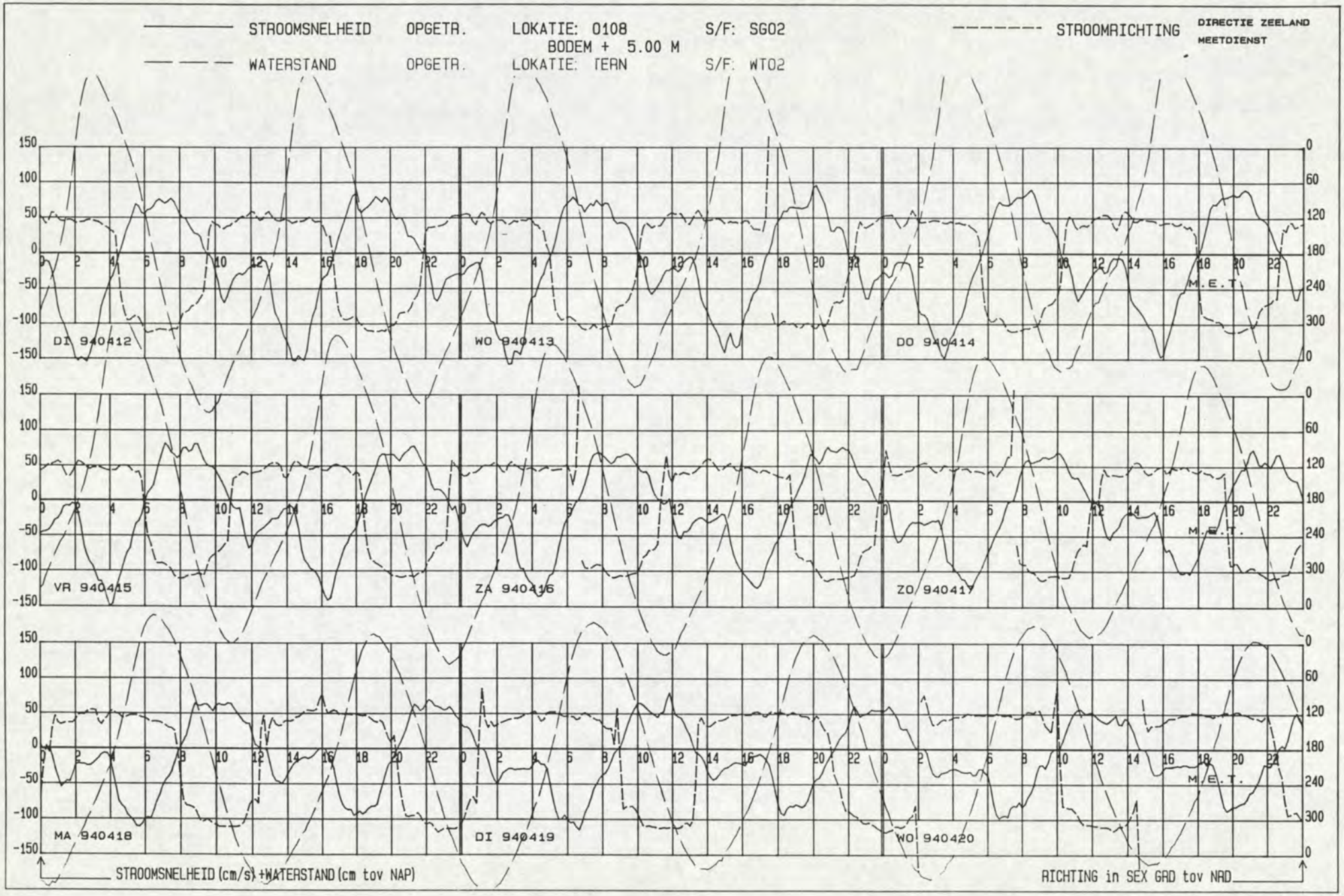
STROOMSNELHEID OPGETR. LOKATIE: 0108 S/F: SG02
BODEM + 5.00 M
STROOMRICHTING
DIRECTIE ZEELAND
MEETDIENST
WATERSTAND OPGETR. LOKATIE: TERN S/F: WT02
DI 940412
WO 940413
DO 940414
VR 940415
ZA 940416
ZO 940417
MA 940418
DI 940419
WO 940420
M.E.T.
STROOMSNELHEID (cm/s) +WATERSTAND (cm tov NAP)
RICHTING in SEX GRD tov NAD

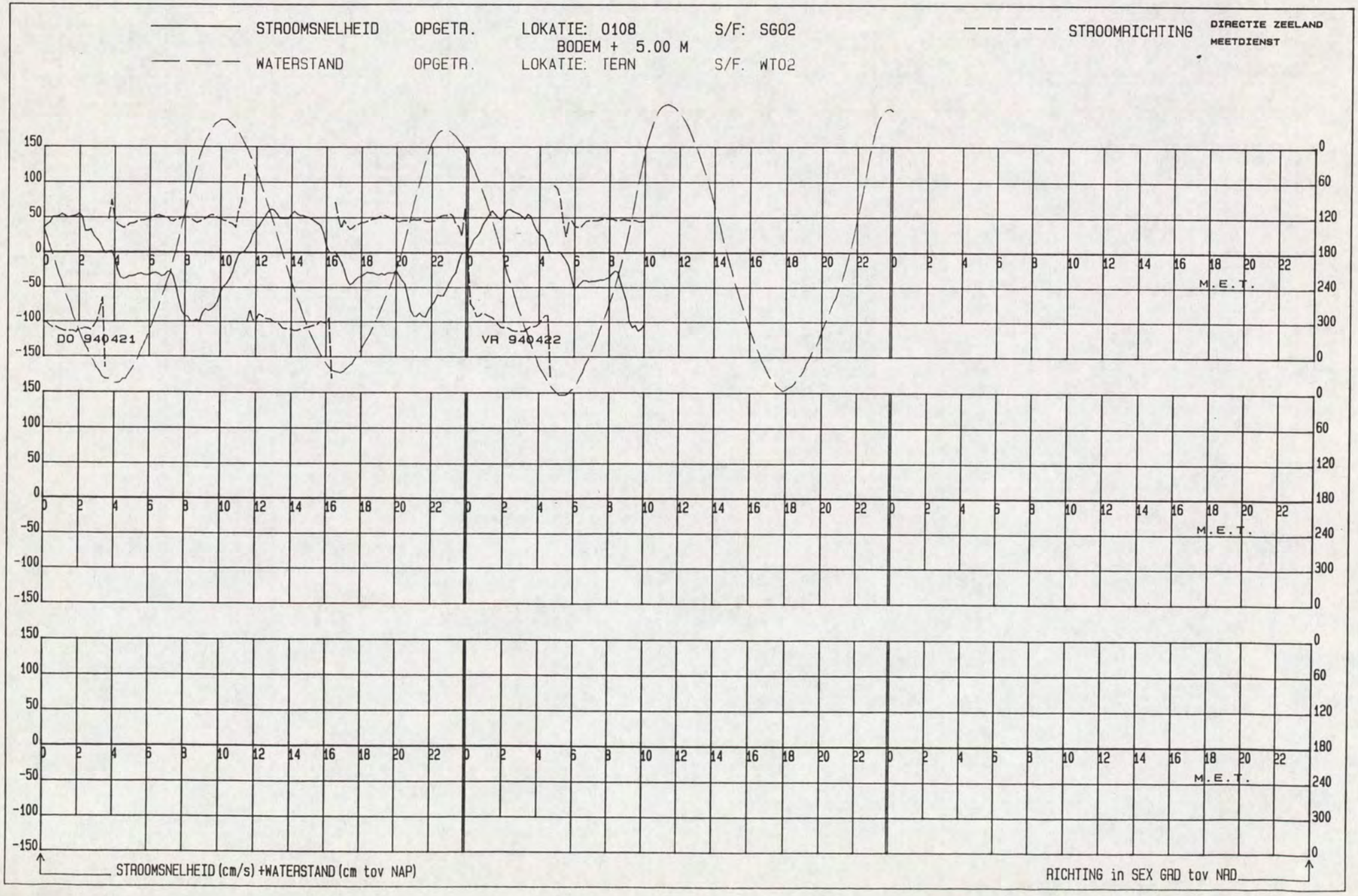
STROOMSNELHEID OPGETR. LOKATIE: 0108 S/F: SG02
BODEM + 5.00 M
STROOMRICHTING
DIRECTIE ZEELAND
MEETDIENST
WATERSTAND OPGETR. LOKATIE: TERN S/F. WT02
DO 940421
VR 940422
M.E.T.
STROOMSNELHEID (cm/s) +WATERSTAND (cm tov NAP)
RICHTING in SEX GRD tov NAD

LOKATIE: -2108 MEETPUNT: 9 X= 39839.00 Y= 380869.00

Kortsluitgeulen Westersch PERIODE: 940325 T/M 940422 SOORT/FASE: SG02 GETIJSTATION : 130

GEMIDDELDE RICHTING + EN - ST. AFW.

GEMIDDELDE SNELHEID + EN - ST. AFW.

R.W.S DIRECTIE ZEELAND
AFDELING AXM
MEETDIENST

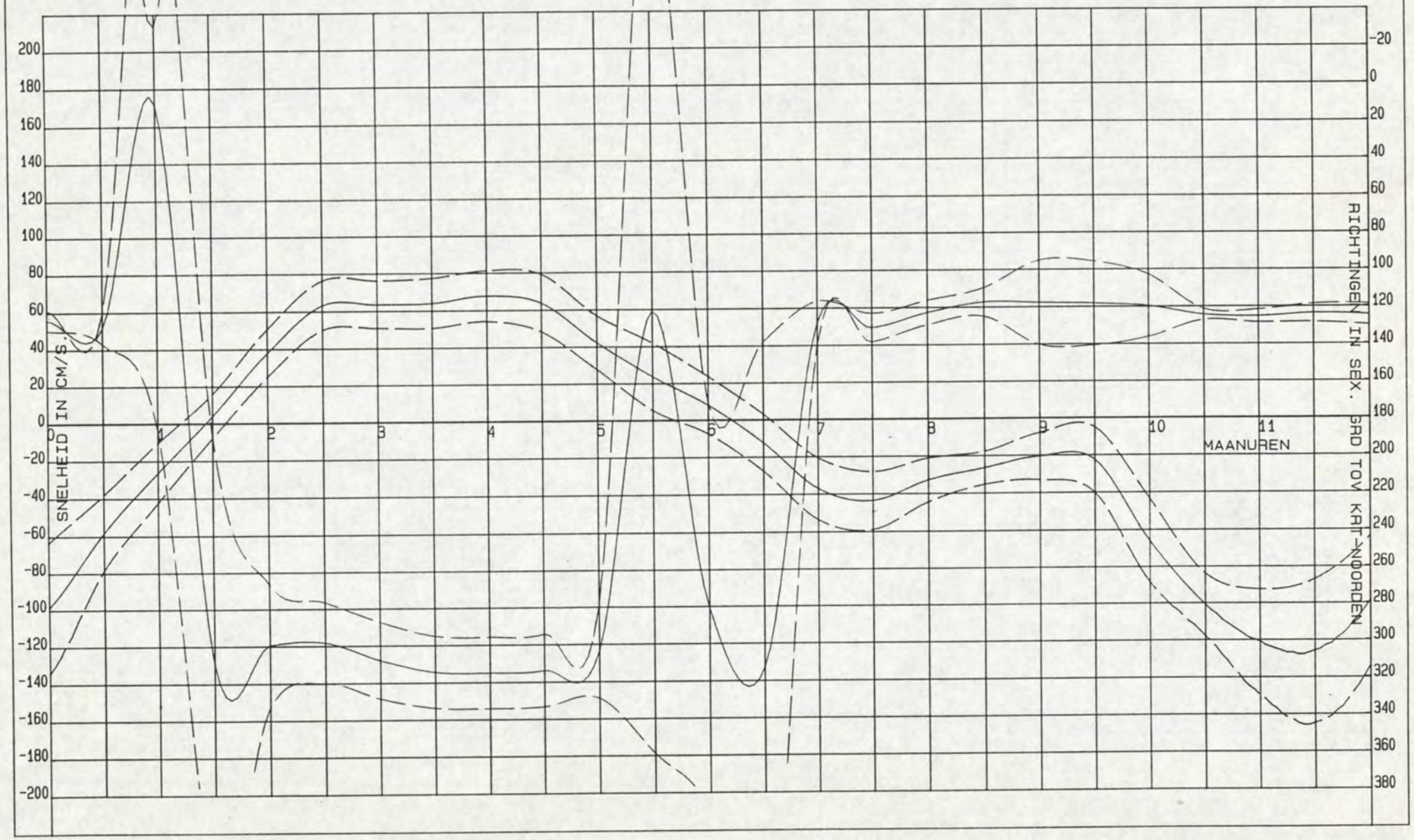

DIR. ZEELAND
MEETDIENST (AXM)

Kortsluitgeulen Westersche

LOKATIE : -2108

PERIODE: 940325 T/M 940422

X = 39839.00
Y = 380869.00

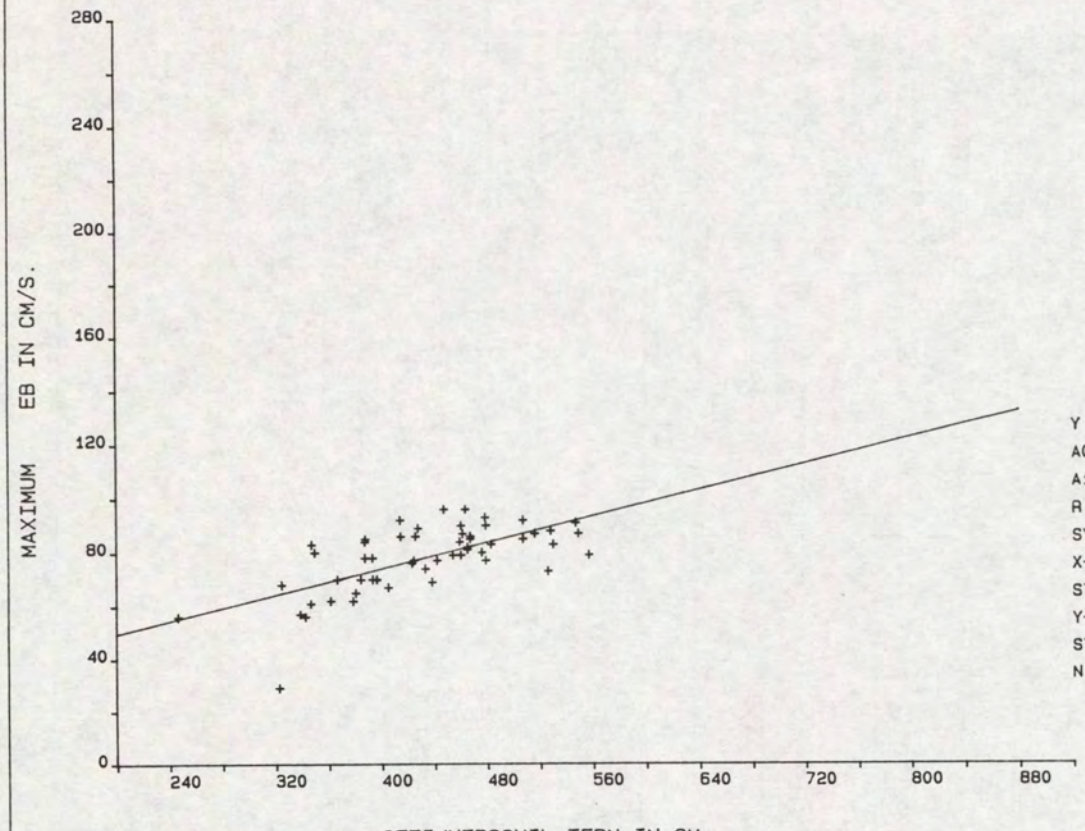

Y = A0 + A1 * X

A0	=	25.3927
A1	=	.1218
R	=	.6569
SYX	=	9.3181
X-GEM	=	431.5000
STAFW X	=	66.6268
Y-GEM	=	77.9630
STAFW Y	=	12.3578
N	=	54.

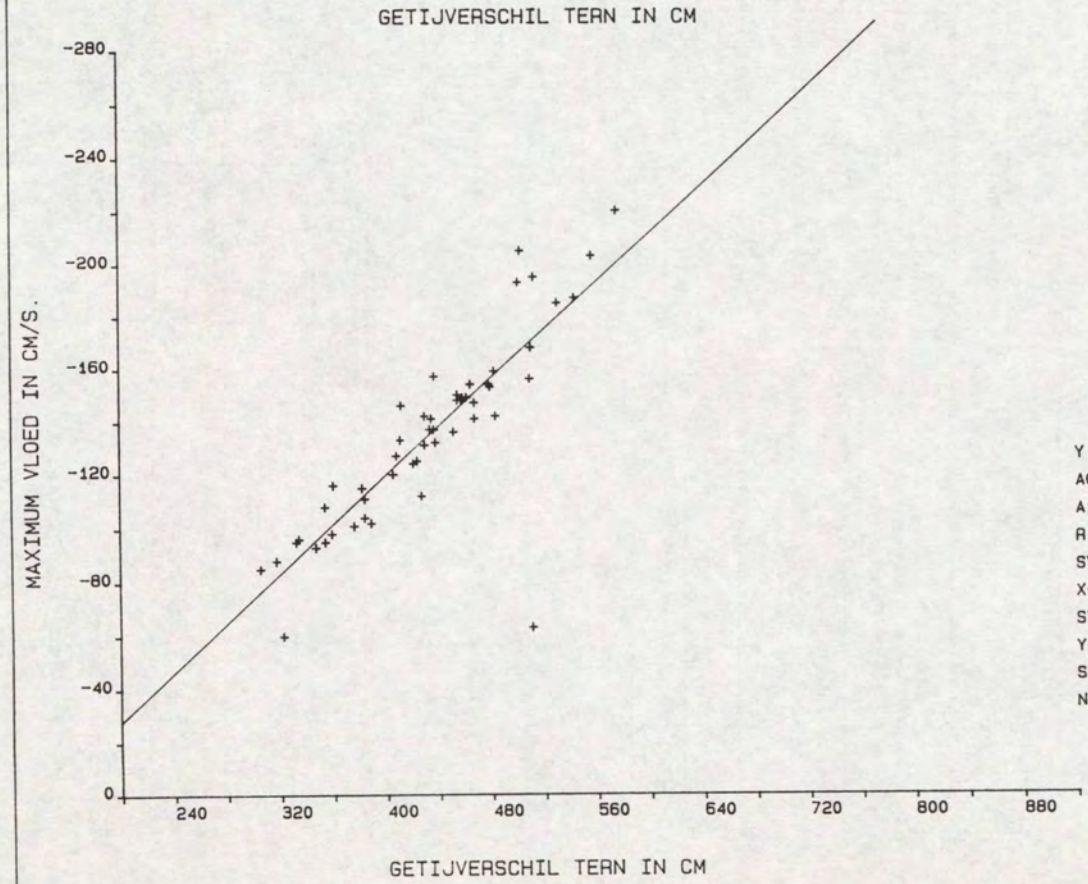

Y = A0 + A1 * X

A0	=	63.2911
A1	=	-.4577
R	=	-.8429
SYX	=	18.8784
X-GEM	=	434.6981
STAFW X	=	64.6101
Y-GEM	=	-135.6604
STAFW Y	=	35.0829
N	=	53.

Kortsluitgeulen Westersch
LOKATIE: -2108 SOORT/FASE: SG02
MEETPUNT: 9
GETIJSTATION : 130
PERIODE: 940325 T/M 940422
X= 39839.00
Y= 380869.00

REGRESSIE-FAKTOREN:

MAANUUR	GETIJFASE	A0	A1	X-GEM	Y-GEM	STAFW-X	STAFW-Y	R-GEM	STAFW-R	N
0.0	VLOED	116.3295	-.4944	435.1296	-98.7778	64.4776	35.0669	124.4630	5.5786	54
0.5	VLOED	59.4665	-.2706	435.1296	-58.2778	64.4776	20.0409	128.7592	8.4498	54
1.0	VLOED	48.1189	-.1717	433.3889	-26.2778	67.6219	16.0087	8.2222	175.3781	54
1.5	EB	52.2657	-.1104	436.4630	4.0926	63.8634	11.7911	309.3519	121.7268	54
2.0	EB	71.2139	-.0763	437.6296	37.8333	66.6611	12.8485	299.7037	33.0882	54
2.5	EB	33.1821	.0690	435.4815	63.2407	66.3828	13.2065	298.3889	21.6560	54
3.0	EB	49.7342	.0316	435.4815	63.5000	66.3828	12.6636	308.0555	20.5026	54
3.5	EB	40.4782	.0541	435.4815	64.0370	66.3828	13.3910	314.4815	19.2123	54
4.0	EB	41.0077	.0615	435.4815	67.7963	66.3828	13.6068	315.1296	19.0035	54
4.5	EB	42.8932	.0482	435.4815	63.8704	66.3828	15.4334	313.9630	19.3693	54
5.0	EB	31.3869	.0248	435.4815	42.1852	66.3828	14.5422	303.9630	24.9248	54
5.5	EB	-25.2158	.1116	436.8889	23.5370	63.0097	18.2475	120.9630	237.9681	54
6.0	EB	-44.5088	.1202	436.5741	7.9815	63.1467	15.4596	280.6667	110.1312	54
6.5	VLOED	-86.8472	.1714	433.8333	-12.5000	63.1369	15.3804	313.2407	175.1133	54
7.0	VLOED	-72.7200	.0813	435.1111	-37.3333	64.0068	16.4248	128.3148	11.9761	54
7.5	VLOED	19.2204	-.1451	434.6667	-43.8519	64.5390	15.3861	130.7592	7.7217	54
8.0	VLOED	9.1773	-.0970	434.6667	-32.9815	64.5390	11.6886	122.8148	6.5734	54
8.5	VLOED	-1.0724	-.0589	434.6667	-26.6852	64.5390	8.8549	117.2778	7.5721	54
9.0	VLOED	.1338	-.0477	434.6667	-20.6111	64.5390	12.6751	117.7037	22.6104	54
9.5	VLOED	-29.7507	.0164	434.6667	-22.6296	64.5390	17.6232	118.2037	22.6110	54
10.0	VLOED	-47.3533	-.0433	434.6667	-66.1667	64.5390	22.5328	119.6667	16.6756	54
10.5	VLOED	-40.4850	-.1390	434.7455	-100.9273	63.9412	16.9453	124.4364	2.8529	55
11.0	VLOED	46.4229	-.3857	435.1296	-121.4259	64.4776	28.6051	125.3889	3.3049	54
11.5	VLOED	116.0109	-.5570	435.1296	-126.3704	64.4776	39.0579	123.7222	4.7638	54

Kortsluitgeulen Westersche

DIR. ZEELAND
MEETDIENST (AXM)

LOKATIE : -2108

HW-kentering

PERIODE: 940325 T/M 940422

X = 39839.00
Y = 380869.00

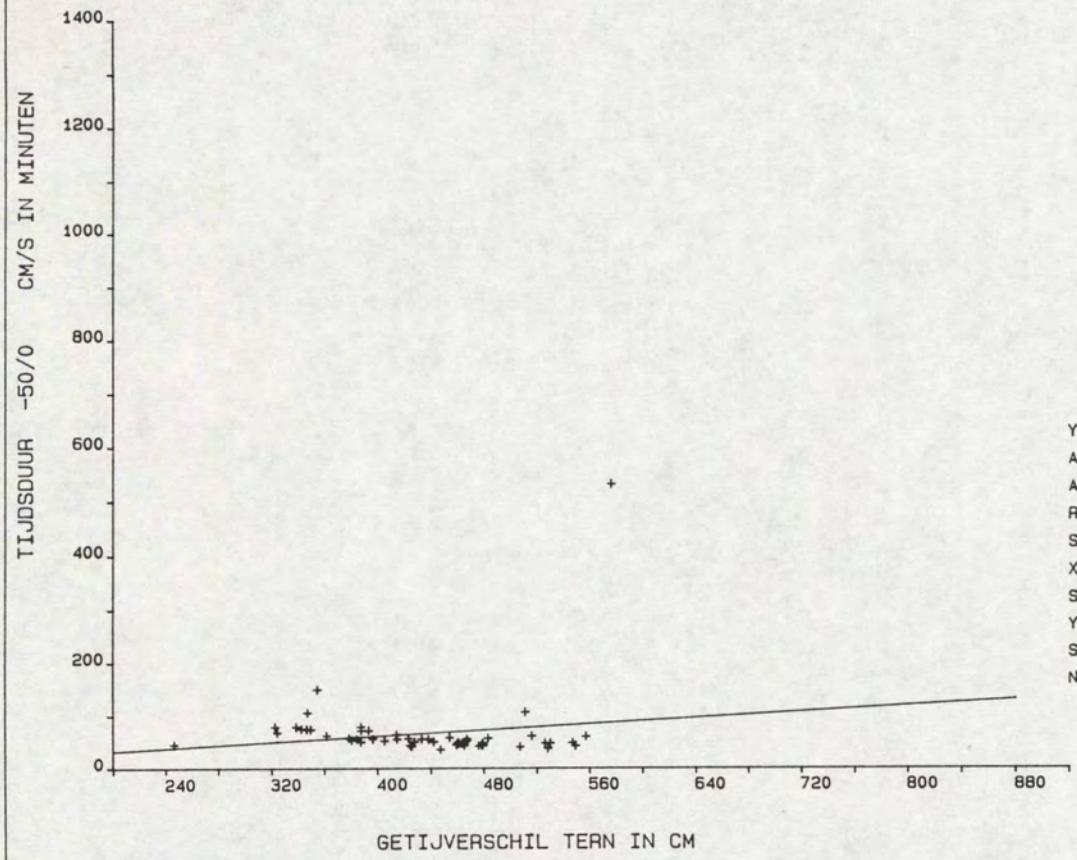

Y = A0 + A1 * X

A0	=	2.8899
A1	=	.1469
R	=	.1509
SYX	=	66.9442
X-GEM	=	434.7407
STAFW X	=	69.5593
Y-GEM	=	66.7593
STAFW Y	=	67.7197
N	=	54.

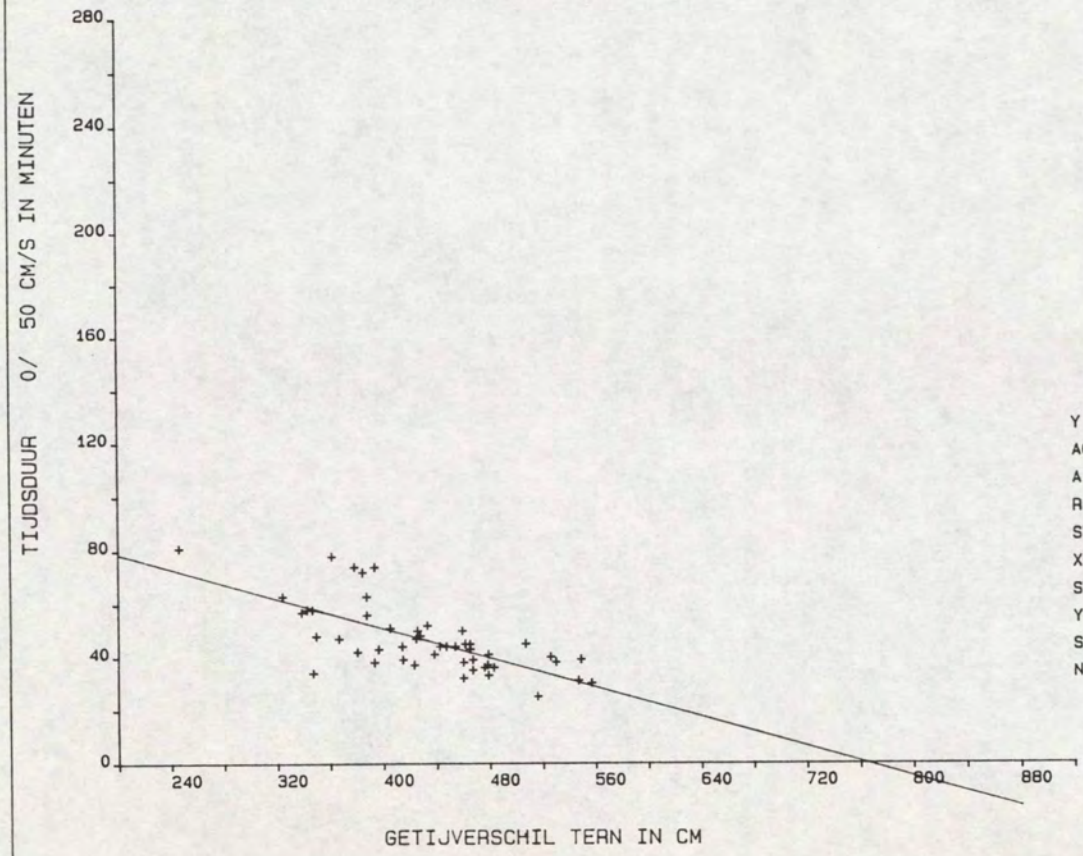

Y = A0 + A1 * X

A0	=	106.7544
A1	=	-.1397
R	=	-.7050
SYX	=	9.1881
X-GEM	=	430.4898
STAFW X	=	65.3905
Y-GEM	=	46.6327
STAFW Y	=	12.9546
N	=	49.

DIR. ZEELAND
MEETDIENST (AXM)

Kortsluitgeulen Westersche

LOKATIE : -2108 **LW-kentering**

PERIODE: 940325 T/M 940422

X = 39839.00
Y = 380869.00

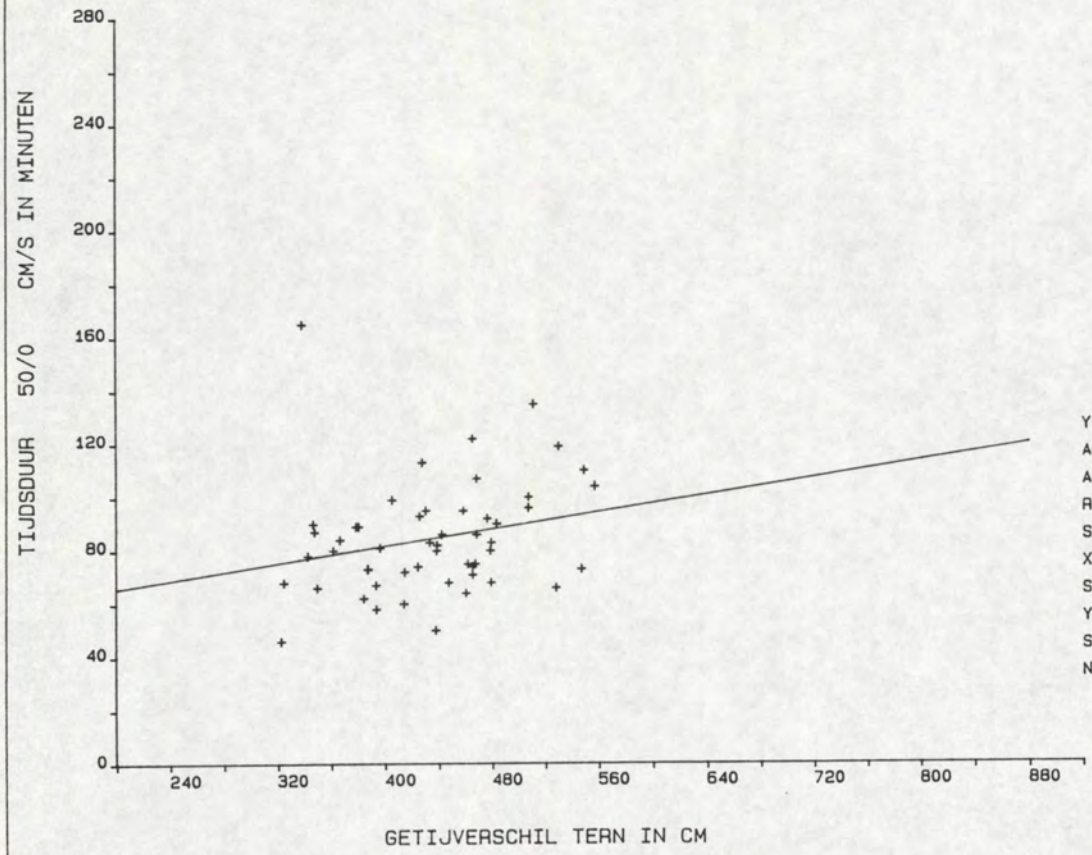

Y = A0 + A1 * X

A0	=	49.7564
A1	=	.0802
R	=	.2311
SYX	=	20.4706
X-GEM	=	435.0566
STAFW X	=	60.6506
Y-GEM	=	84.6415
STAFW Y	=	21.0403
N	=	53.

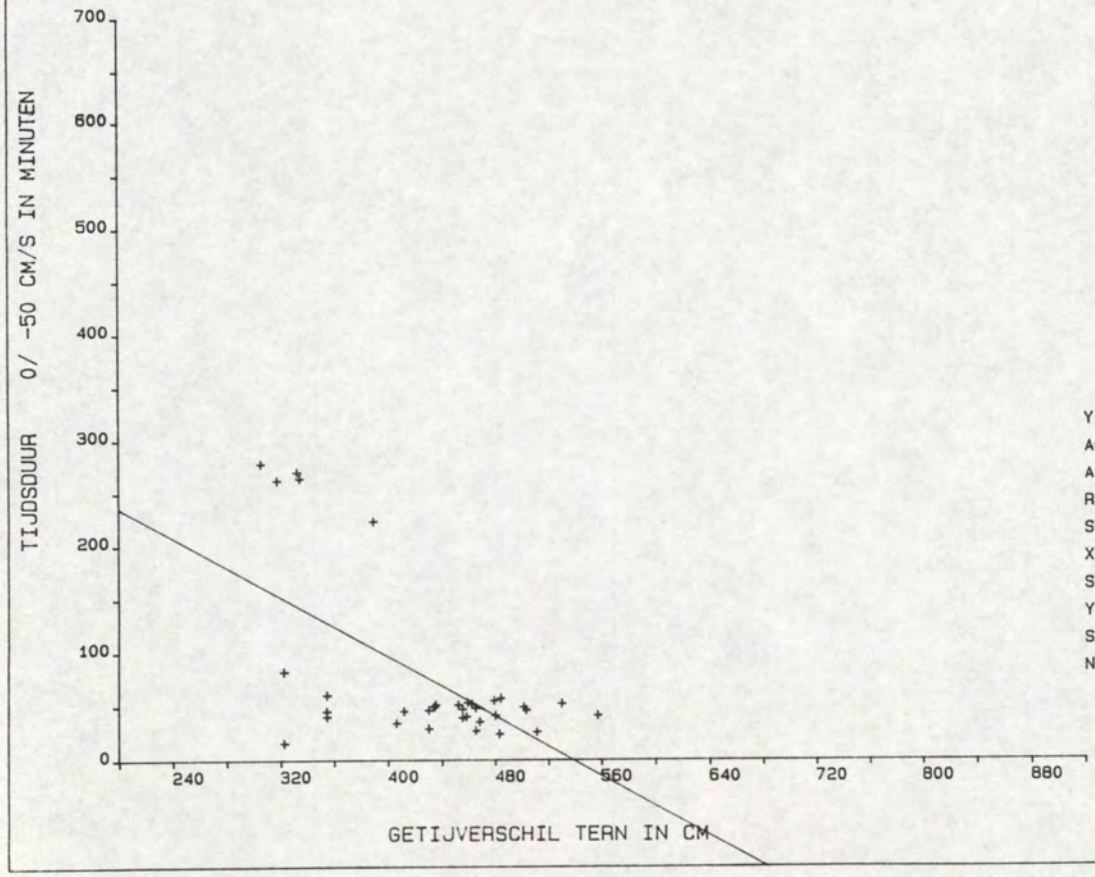

Y = A0 + A1 * X

A0	=	375.1259
A1	=	-.6973
R	=	-.6027
SYX	=	62.7544
X-GEM	=	429.2941
STAFW X	=	67.9739
Y-GEM	=	75.7941
STAFW Y	=	78.6414
N	=	34.

20. Resultaten OSM 109, meetpunt 9 (b + 10.00 m)

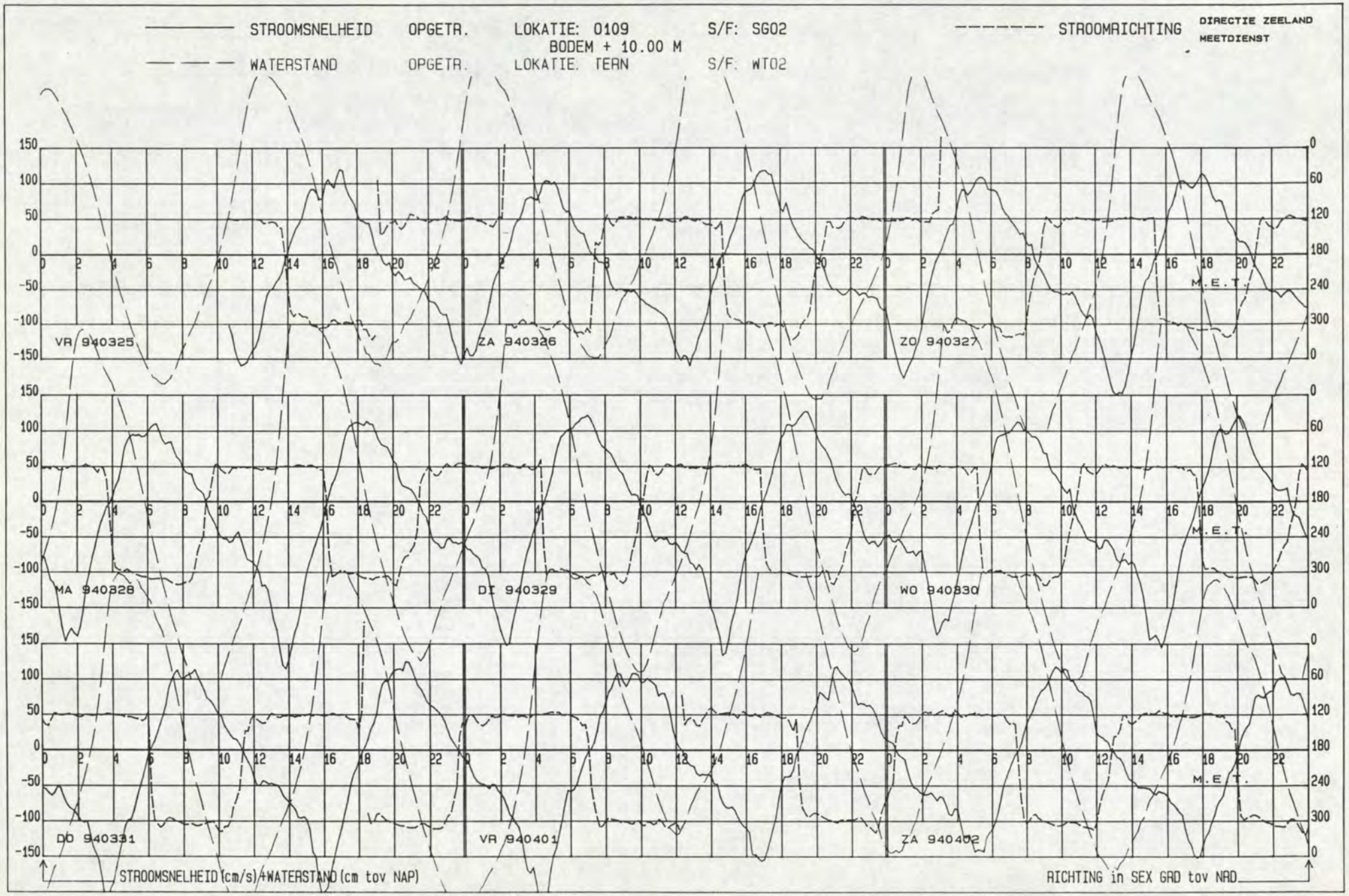
STROOMSNELHEID OPGETR. LOKATIE: 0109 S/F: SG02
BODEM + 10.00 M
STROOMRICHTING
DIRECTIE ZEELAND
MEETDIENST
WATERSTAND OPGETR. LOKATIE: TERN S/F: WT02
VR 940325
ZA 940326
ZO 940327
MA 940328
DI 940329
WO 940330
DO 940331
VR 940401
ZA 940402
M.E.T.
STROOMSNELHEID (cm/s)+WATERSTAND (cm tov NAP)
RICHTING in SEX GRD tov NAD

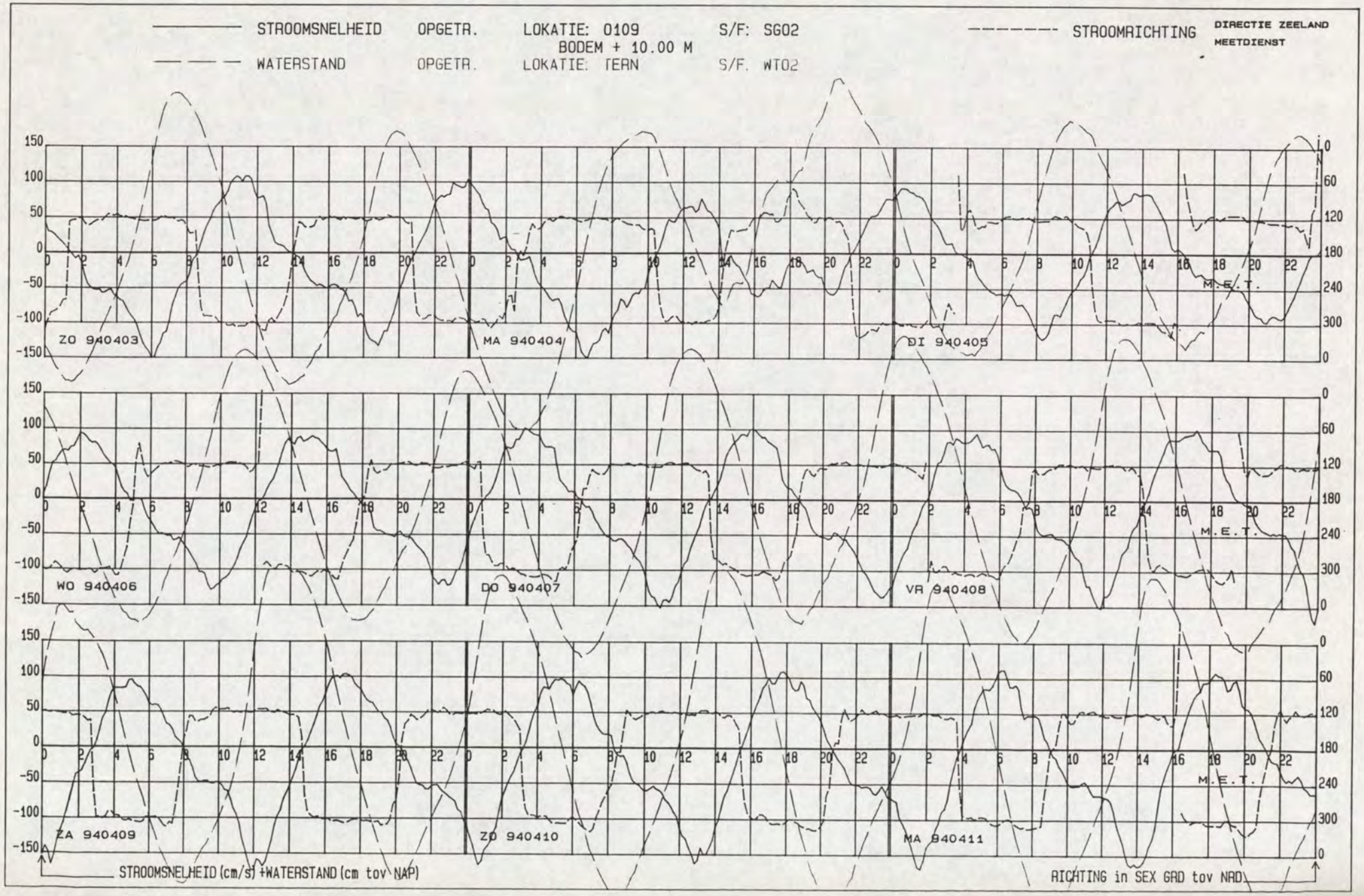
STROOMSNELHEID OPGETR. LOKATIE: 0109 BODEM + 10.00 M S/F: SG02
WATERSTAND OPGETR. LOKATIE: TERN S/F. WT02
STROOMRICHTING
DIRECTIE ZEELAND
MEETDIENST
ZO 940403
MA 940404
DI 940405
WO 940406
DO 940407
VR 940408
ZA 940409
ZO 940410
MA 940411
M.E.T.
STROOMSNELHEID (cm/s) +WATERSTAND (cm tov NAP)
RICHTING in SEX GRD tov NRD

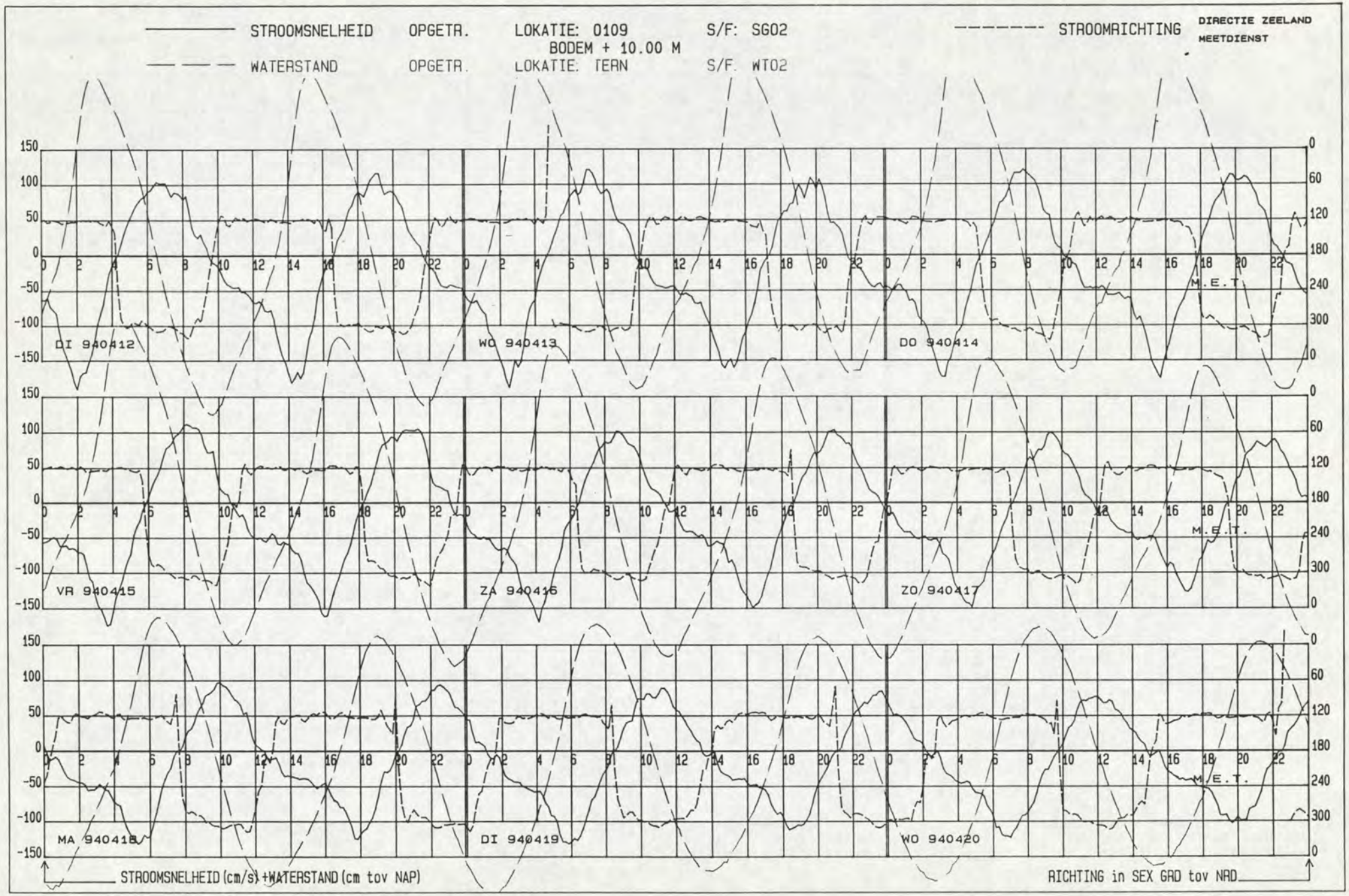
STROOMSNELHEID OPGETR. LOKATIE: 0109 S/F: SG02
BODEM + 10.00 M
WATERSTAND OPGETR. LOKATIE: TERN S/F. WT02
STROOMRICHTING
DIRECTIE ZEELAND
MEETDIENST
DI 940412
WO 940413
DO 940414
VR 940415
ZA 940416
ZO 940417
MA 940418
DI 940419
WO 940420
M.E.T.
STROOMSNELHEID (cm/s) +WATERSTAND (cm tov NAP)
RICHTING in SEX GRD tov NAD

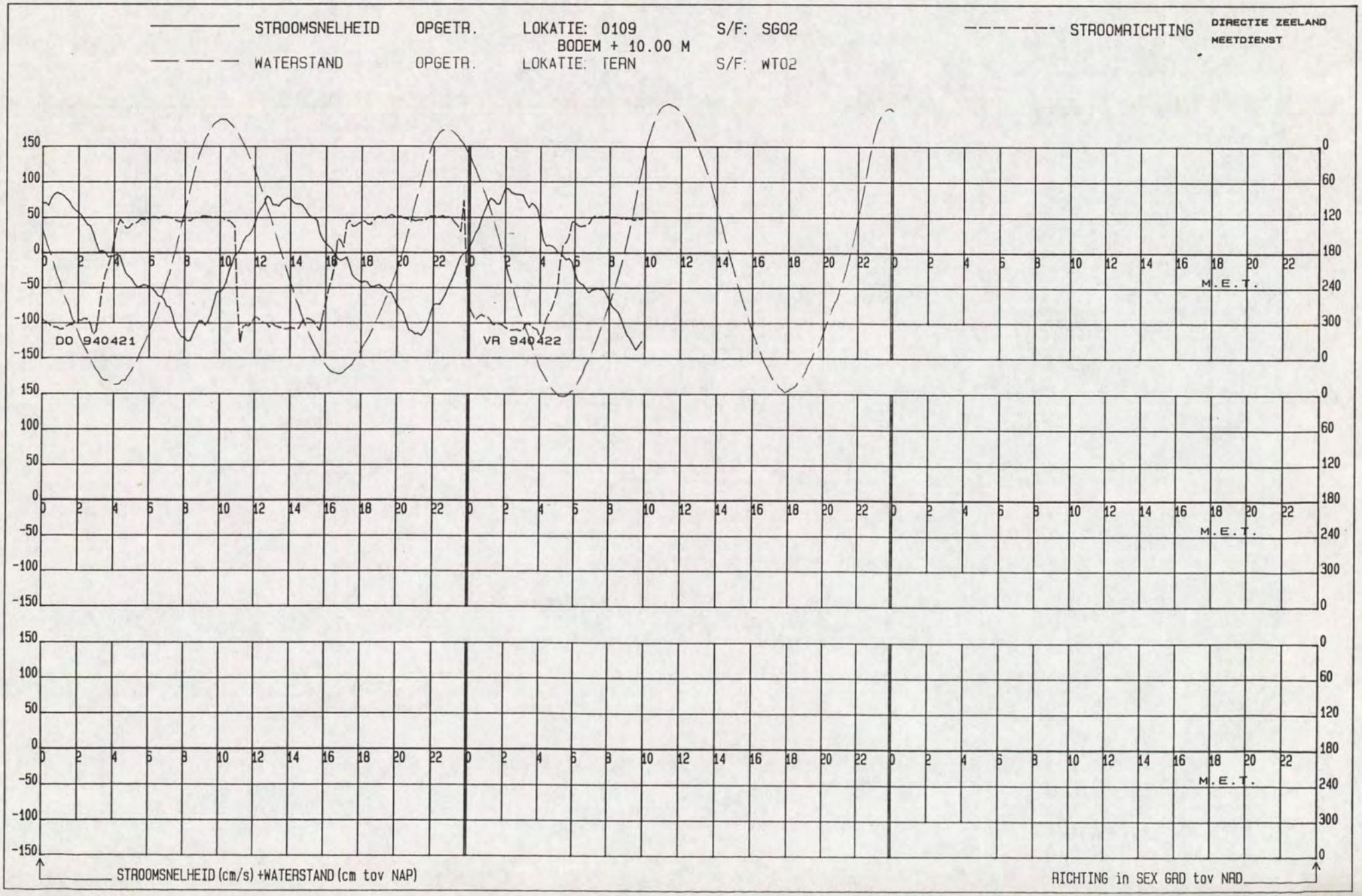
STROOMSNELHEID OPGETR. LOKATIE: 0109 BODEM + 10.00 M S/F: SG02
STROOMRICHTING
DIRECTIE ZEELAND
MEETDIENST
WATERSTAND OPGETR. LOKATIE: TERN S/F: WT02
DO 940421
VR 940422
M.E.T.
STROOMSNELHEID (cm/s) +WATERSTAND (cm tov NAP)
RICHTING in SEX GRD tov NAD

LOKATIE: -2109 MEETPUNT: 9 X= 39867.00 Y= 380872.00

Kortsluitgeulen Westersch PERIODE: 940325 T/M 940422 SOORT/FASE: SG02 GETIJSTATION : 130

R.W.S DIRECTIE ZEELAND
AFDELING AXM
MEETDIENST

GEMIDDELDE RICHTING + EN - ST. AFW.

GEMIDDELDE SNELHEID + EN - ST. AFW.

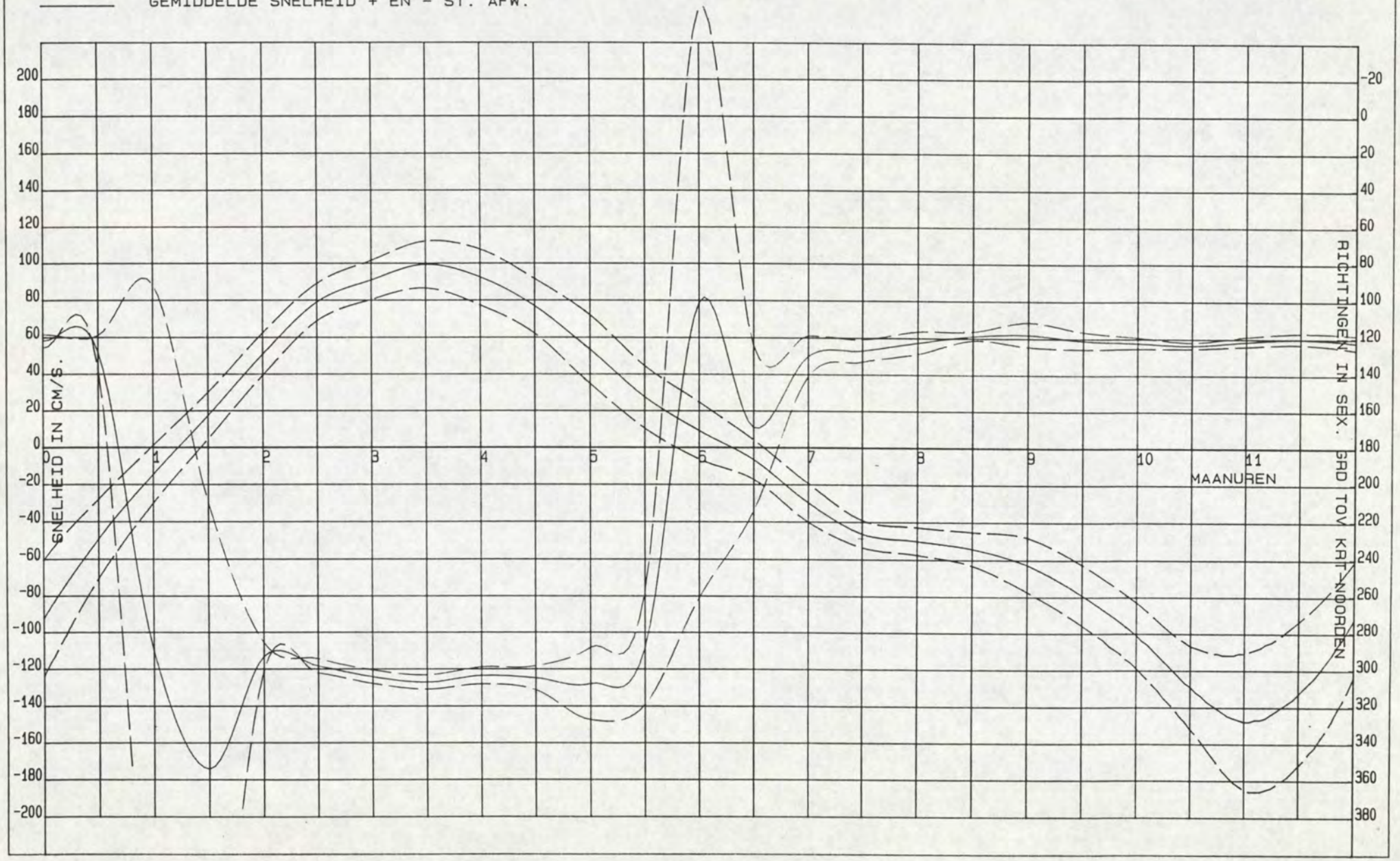

Kortsluitgeulen Westersche

DIR. ZEELAND
MEETDIENST (AXM)

LOKATIE : -2109

PERIODE: 940325 T/M 940422

X = 39867.00
Y = 380872.00

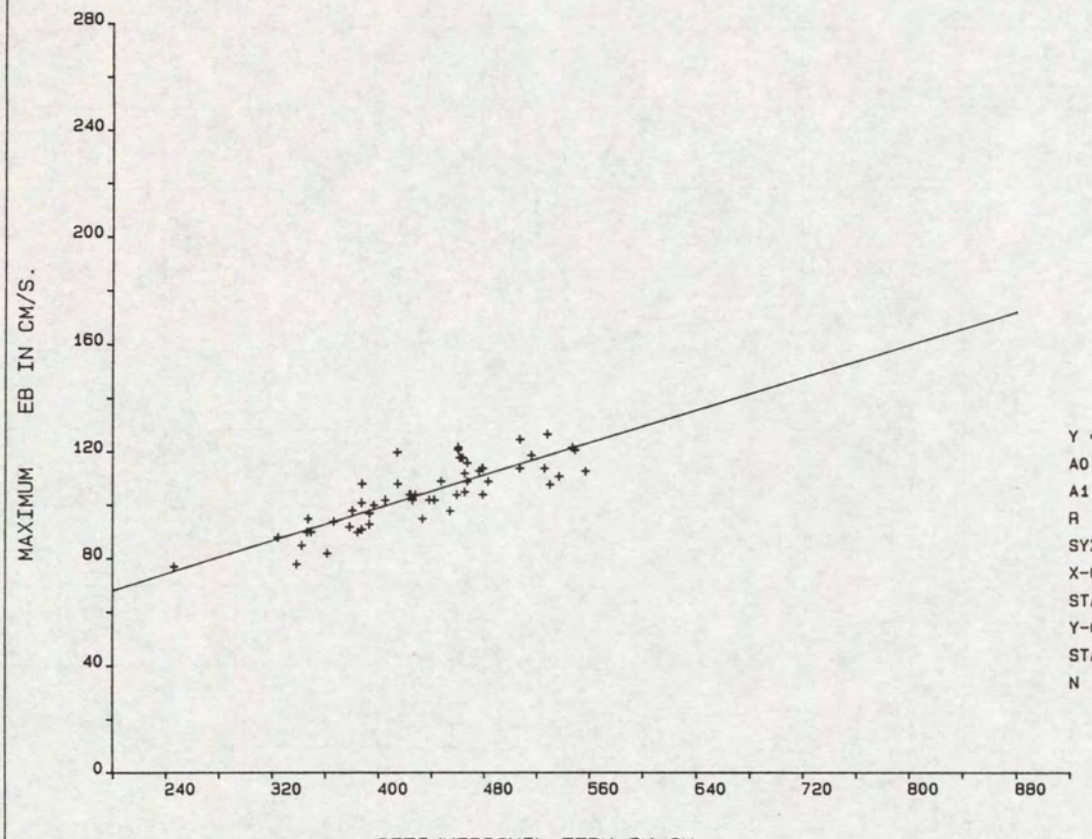

Y = A0 + A1 * X

A0	=	37.3626
A1	=	.1546
R	=	.8382
SYX	=	6.6747
X-GEM	=	435.4815
STAFW X	=	66.3834
Y-GEM	=	104.6667
STAFW Y	=	12.2397
N	=	54.

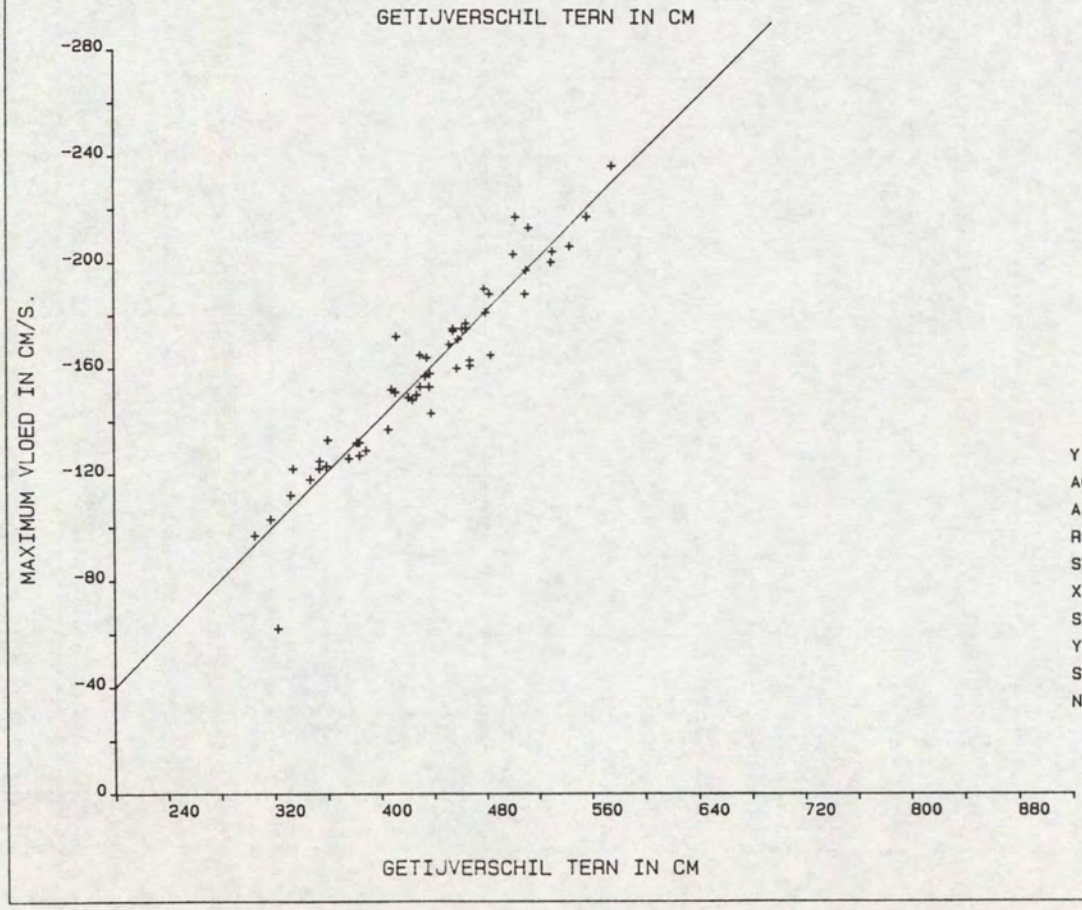

Y = A0 + A1 * X

A0	=	60.7014
A1	=	-.5047
R	=	-.9538
SYX	=	10.3492
X-GEM	=	435.0566
STAFW X	=	65.0928
Y-GEM	=	-158.8679
STAFW Y	=	34.4434
N	=	53.

Kortsluitgeulen Westersch
LOKATIE: -2109 SOORT/FASE: SG02
MEETPUNT: 9
GETIJSTATION : 130
PERIODE: 940325 T/M 940422
X= 39867.00
Y= 380872.00

REGRESSIE-FAKTOREN:

MAANUUR	GETIJFASE	A0	A1	X-GEM	Y-GEM	STAFW-X	STAFW-Y	R-GEM	STAFW-R	N
0.0	VLOED	97.2736	-.4363	435.1296	-92.5556	64.4776	31.6262	122.1296	3.8218	54
0.5	VLOED	70.5468	-.2754	435.1296	-49.2963	64.4776	21.2378	128.0741	9.0635	54
1.0	VLOED	59.9154	-.1709	435.1852	-14.4630	66.0537	15.6298	290.0926	198.8017	54
1.5	EB	71.7211	-.1240	438.6296	17.3519	67.0367	12.6523	354.3704	144.5208	54
2.0	EB	61.9407	-.0255	435.4815	50.8519	66.3828	11.5324	293.2963	7.4732	54
2.5	EB	31.7629	.1084	435.4815	78.9630	66.3828	10.1312	298.4445	3.7593	54
3.0	EB	38.9653	.1194	435.4815	90.9630	66.3828	10.5901	304.3148	3.5608	54
3.5	EB	32.9016	.1527	435.4815	99.3889	66.3828	12.7508	307.2407	3.7214	54
4.0	EB	12.9024	.1827	435.4815	92.4815	66.3828	15.1468	303.6296	4.4890	54
4.5	EB	16.4937	.1387	435.4815	76.8889	66.3828	14.7388	304.8889	6.3825	54
5.0	EB	-20.6654	.1693	436.8889	53.2963	63.0097	18.6968	307.9630	19.5100	54
5.5	EB	-40.9374	.1562	436.8889	27.3148	63.0097	17.0547	288.6667	30.7292	54
6.0	EB	-44.9682	.1236	436.5741	9.0000	63.1467	15.4834	101.2593	159.7320	54
6.5	VLOED	-40.4137	.0776	434.1296	-6.7222	62.3381	10.7605	169.3333	45.0166	54
7.0	VLOED	-49.9238	.0457	435.7593	-30.0185	63.2900	10.3768	130.2592	11.1293	54
7.5	VLOED	-26.7537	-.0456	434.6667	-46.5556	64.5390	7.2285	127.0185	5.9795	54
8.0	VLOED	-30.9061	-.0448	434.6667	-50.3889	64.5390	7.3264	122.6111	6.0200	54
8.5	VLOED	-46.3536	-.0185	434.6667	-54.4074	64.5390	8.9433	118.8148	2.3235	54
9.0	VLOED	-24.3984	-.0887	434.6667	-62.9444	64.5390	14.6190	117.9815	6.5661	54
9.5	VLOED	-55.4591	-.0548	434.6667	-79.2593	64.5390	16.5668	121.1296	4.6136	54
10.0	VLOED	-78.4047	-.0521	434.6667	-101.0556	64.5390	17.9574	122.3148	2.9513	54
10.5	VLOED	-34.3900	-.2181	434.7455	-129.2182	63.9412	22.4110	123.6182	1.6273	55
11.0	VLOED	73.7065	-.5091	435.1296	-147.7963	64.4776	37.0952	121.4630	2.5230	54
11.5	VLOED	107.2409	-.5521	435.1296	-133.0000	64.4776	39.2476	120.0370	2.9716	54

Kortsluitgeulen Westersche

DIR. ZEELAND
MEETDIENST (AXM)

LOKATIE : -2109 **HW-kentering**

PERIODE: 940325 T/M 940422

X = 39867.00
Y = 380872.00

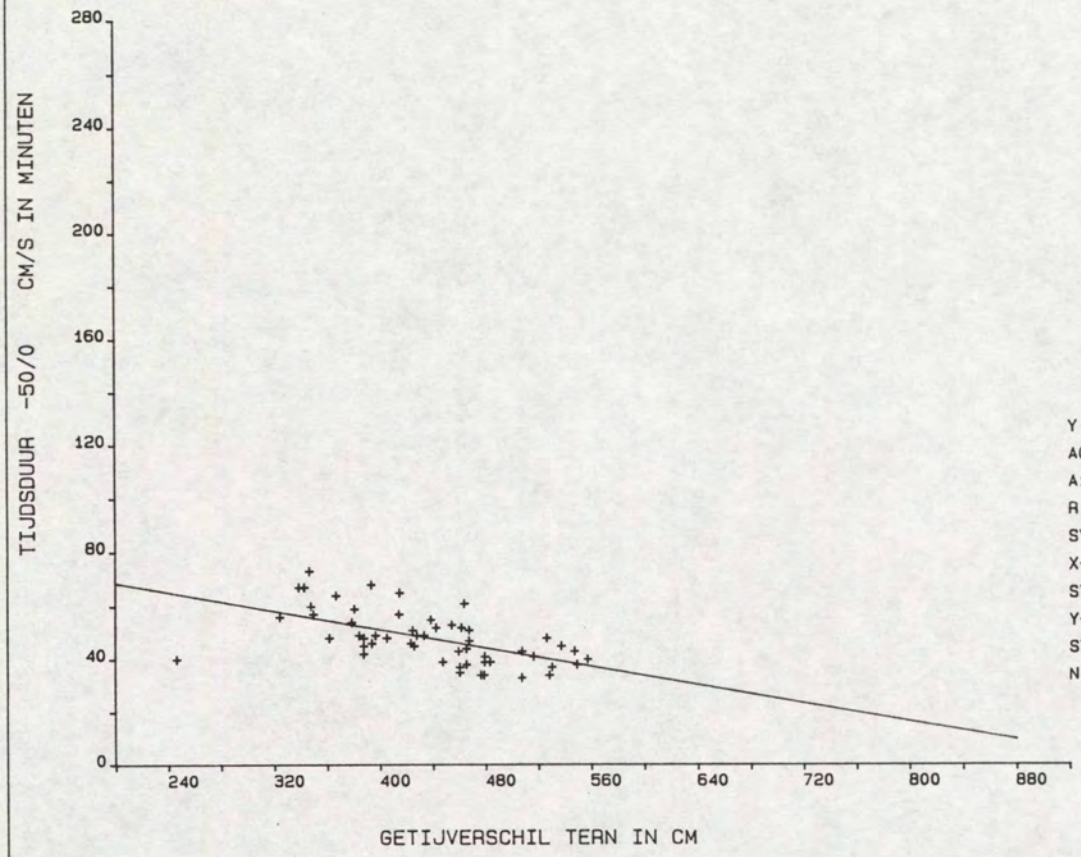

Y = A0 + A1 * X

A0	=	85.8943
A1	=	-.0868
R	=	-.5831
SYX	=	8.0250
X-GEM	=	435.4815
STAFW X	=	66.3831
Y-GEM	=	48.1111
STAFW Y	=	9.8779
N	=	54.

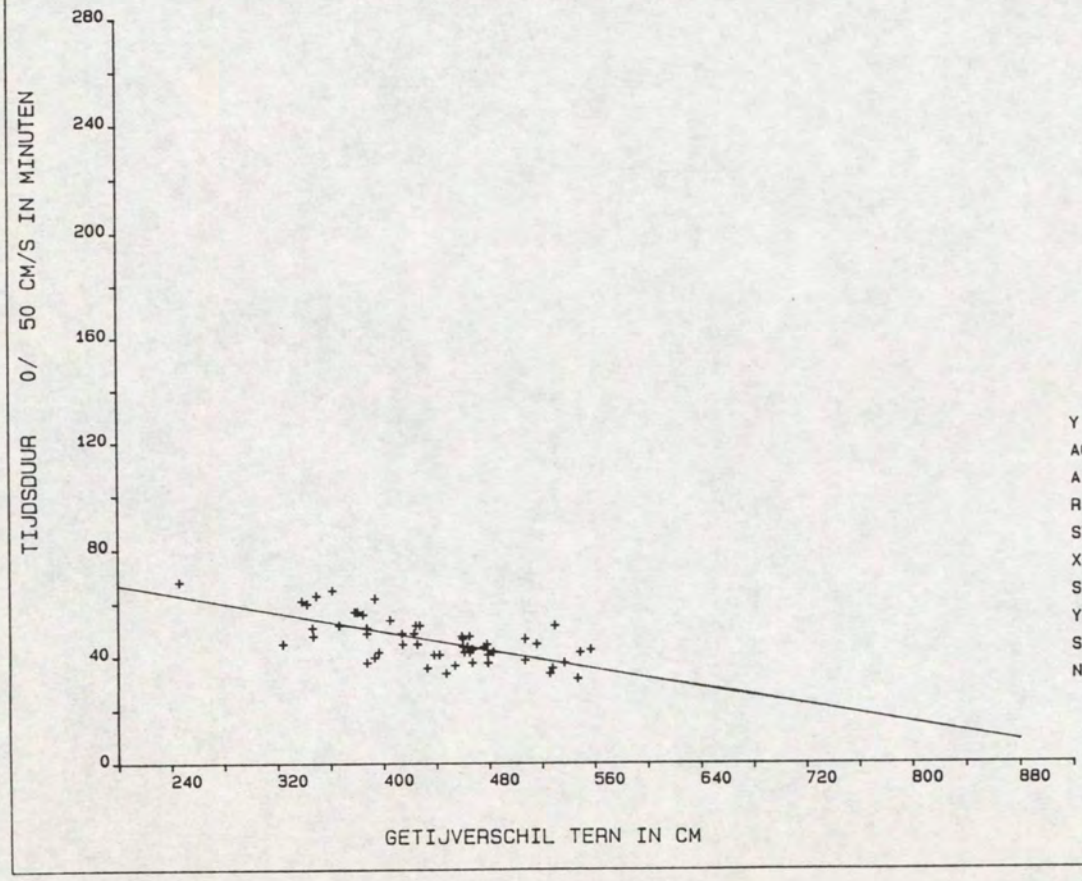

Y = A0 + A1 * X

A0	=	84.0392
A1	=	-.0861
R	=	-.6810
SYX	=	6.1444
X-GEM	=	435.4815
STAFW X	=	66.3834
Y-GEM	=	46.5556
STAFW Y	=	8.3906
N	=	54.

DIR. ZEELAND
MEETDIENST (AXM)

Kortsluitgeulen Westersche

LOKATIE : -2109 **LW-kentering**

PERIODE: 940325 T/M 940422

X = 39867.00
Y = 380872.00

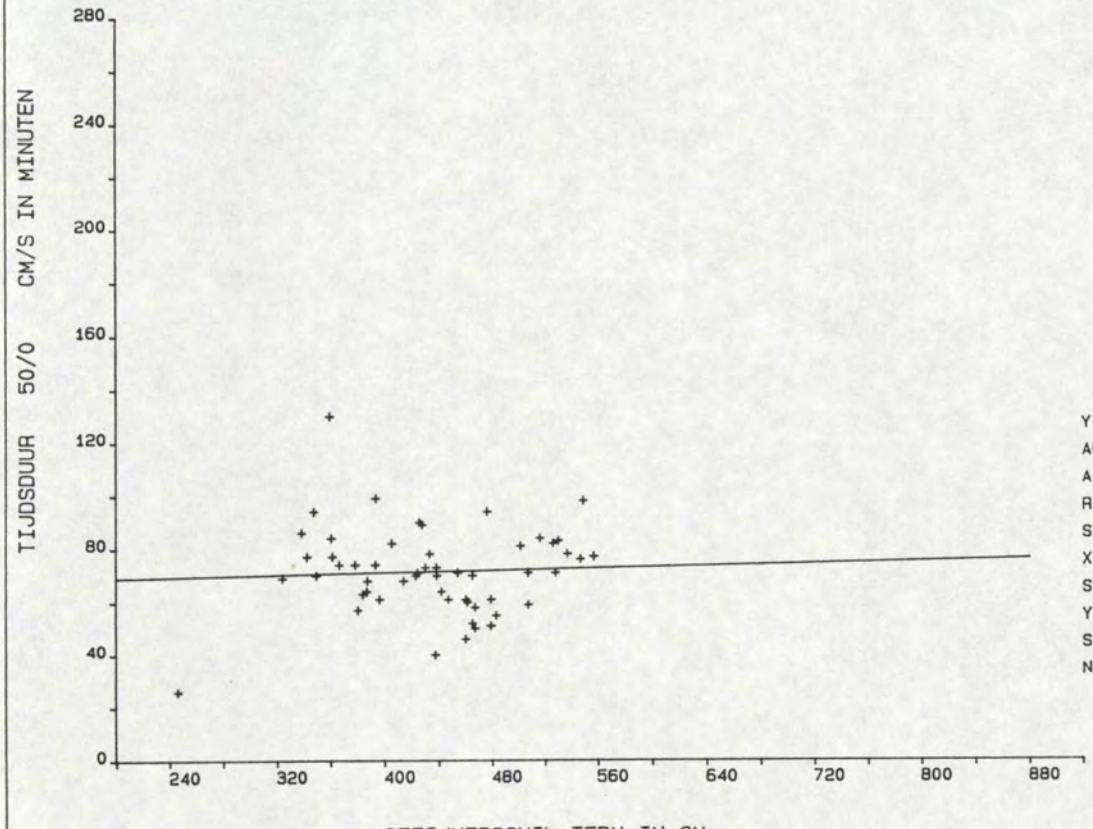

Y = A0 + A1 * X

A0	=	66.9961
A1	=	.0105
R	=	.0427
SYX	=	16.4232
X-GEM	=	435.0741
STAFW X	=	66.6577
Y-GEM	=	71.5741
STAFW Y	=	16.4381
N	=	54.

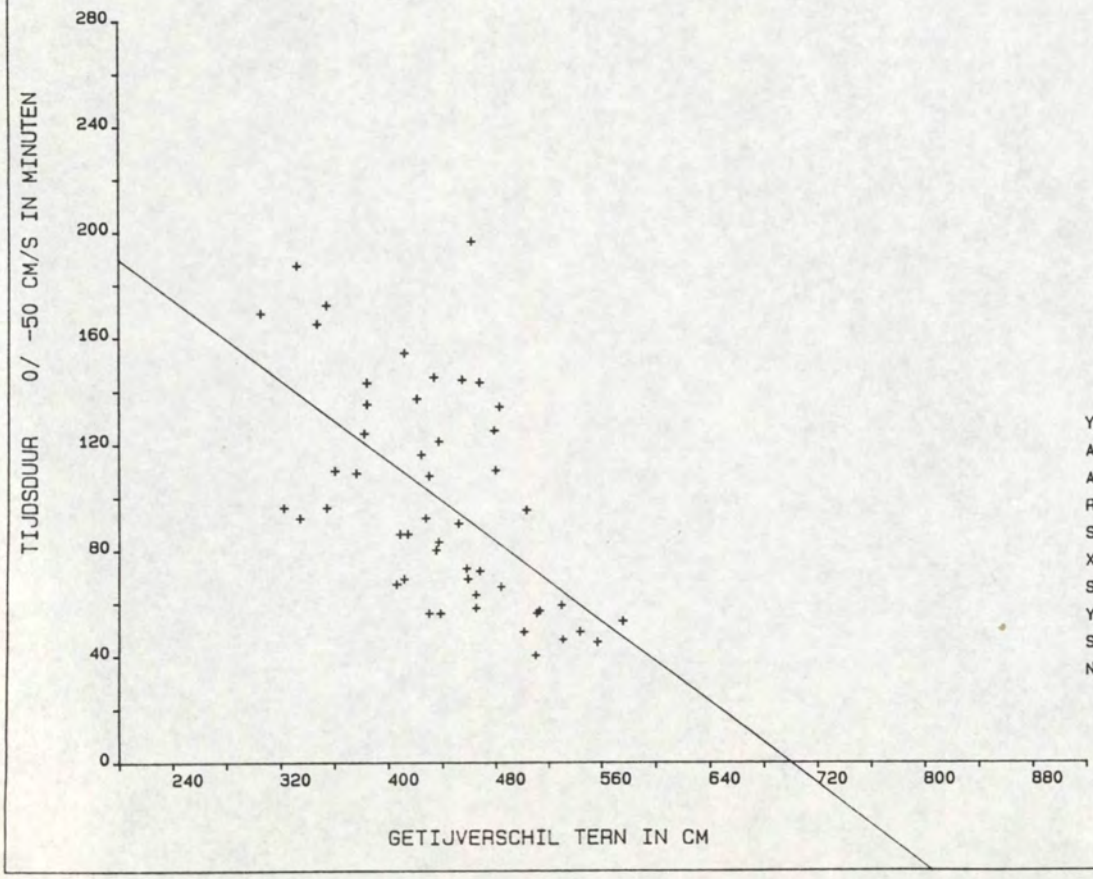

Y = A0 + A1 * X

A0	=	265.4474
A1	=	-.3793
R	=	-.5822
SYX	=	33.6507
X-GEM	=	439.0400
STAFW X	=	63.5250
Y-GEM	=	98.9200
STAFW Y	=	41.3876
N	=	50.

D1:40011

21. Resultaten OSM 118, meetpunt 10 (b + 4.00 m)

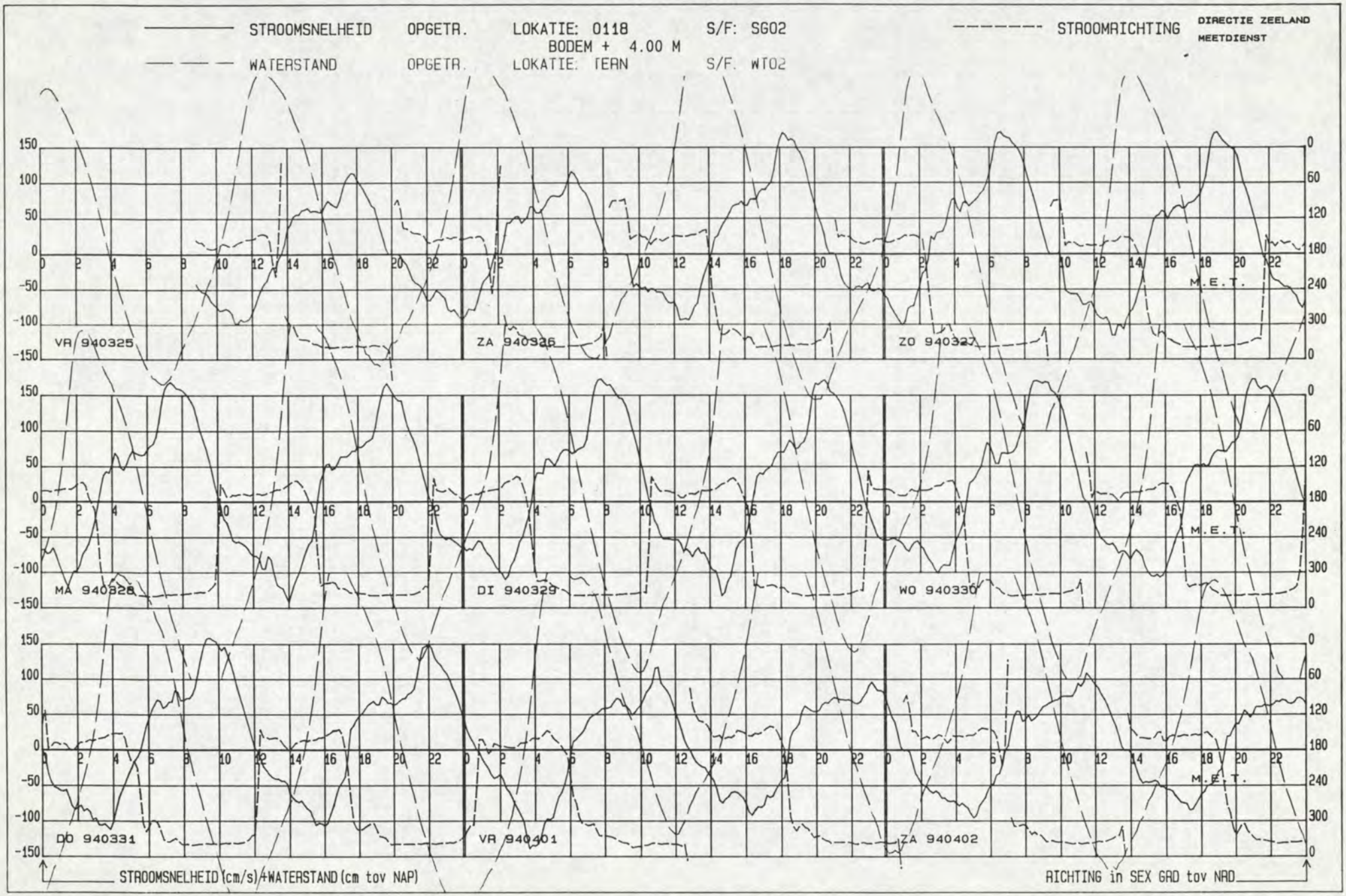
STROOMSNELHEID OPGETR. LOKATIE: 0118 S/F: SG02
BODEM + 4.00 M
WATERSTAND OPGETR. LOKATIE: TERN S/F: WT02
STROOMRICHTING
DIRECTIE ZEELAND
MEETDIENST
VR 940325
ZA 940326
ZO 940327
MA 940328
DI 940329
WO 940330
DO 940331
VR 940401
ZA 940402
M.E.T.
STROOMSNELHEID (cm/s)+WATERSTAND (cm tov NAP)
RICHTING in SEX GRD tov NAD

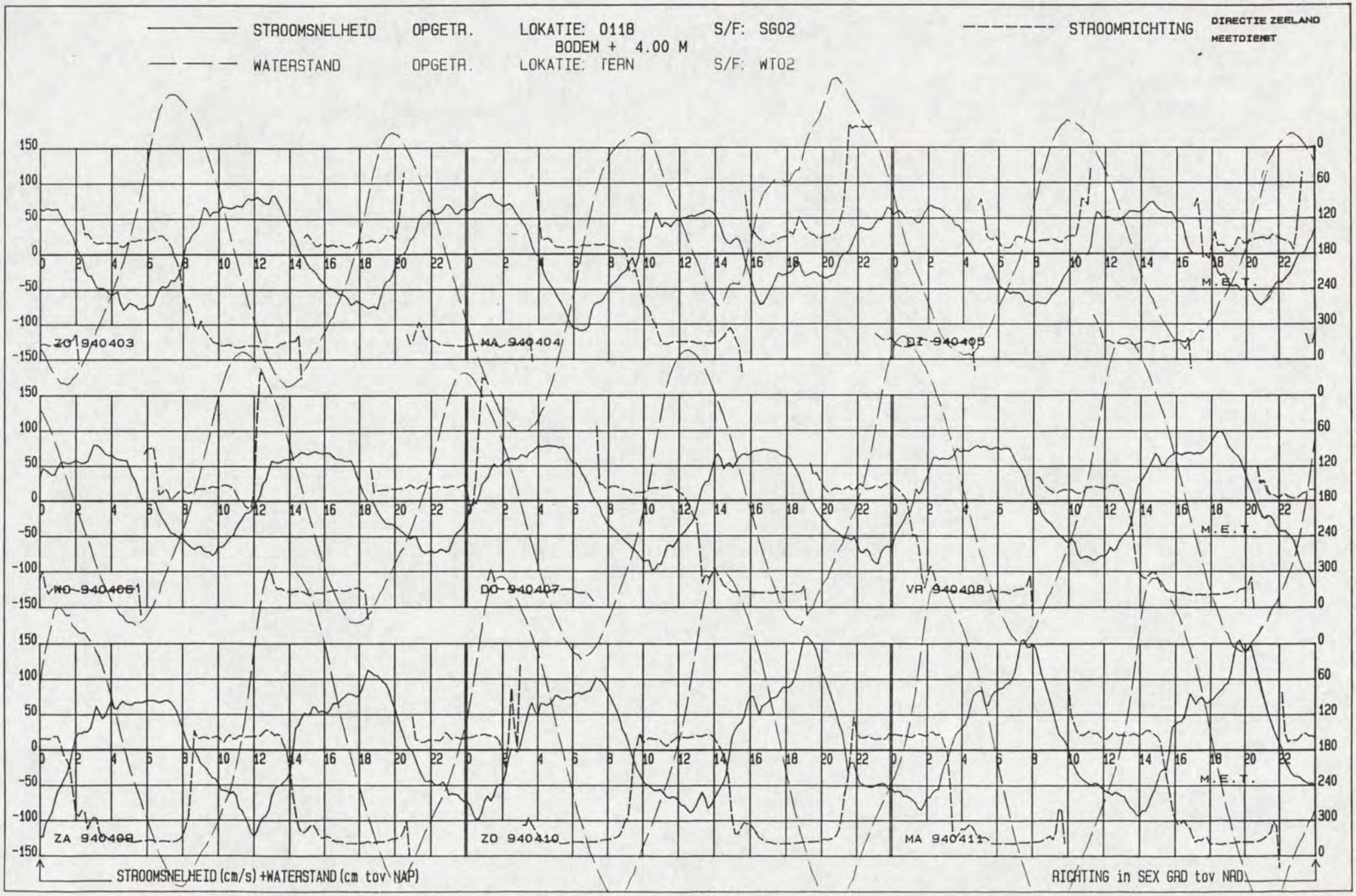
STROOMSNELHEID OPGETR. LOKATIE: 0118 S/F: SG02
BODEM + 4.00 M
WATERSTAND OPGETR. LOKATIE: TERN S/F: WT02
STROOMRICHTING
DIRECTIE ZEELAND
MEETDIENST
ZO 940403
MA 940404
DI 940405
WO 940406
DO 940407
VR 940408
ZA 940409
ZO 940410
MA 940411
M.E.T.
STROOMSNELHEID (cm/s) +WATERSTAND (cm tov NAP)
RICHTING in SEX GRD tov NAP

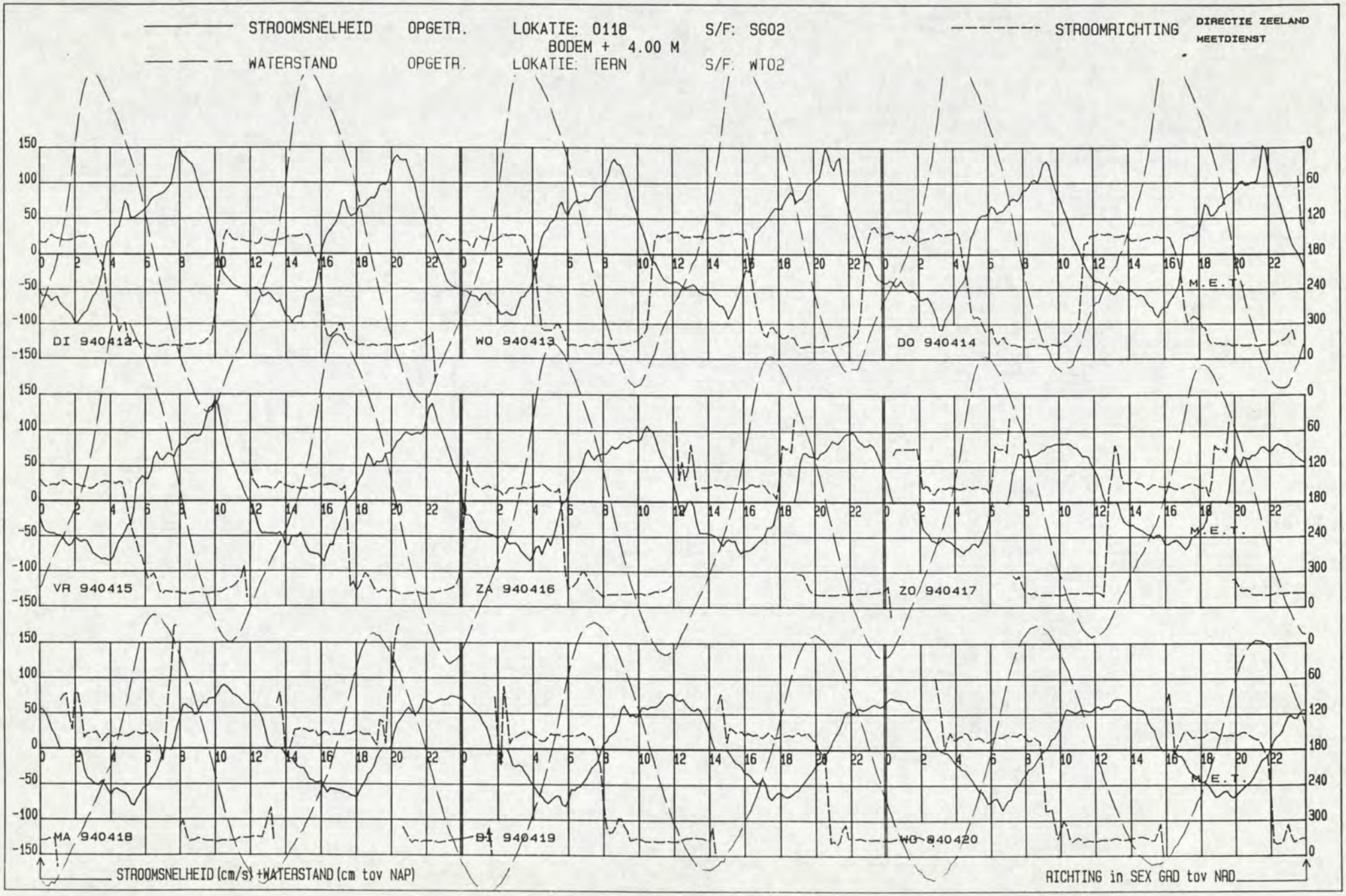
STROOMSNELHEID OPGETR. LOKATIE: 0118 S/F: SG02
BODEM + 4.00 M
WATERSTAND OPGETR. LOKATIE: TERN S/F: WT02
STROOMRICHTING
DIRECTIE ZEELAND
MEETDIENST
DI 940412
WO 940413
DO 940414
VR 940415
ZA 940416
ZO 940417
MA 940418
DI 940419
WO 940420
M.E.T.
STROOMSNELHEID (cm/s) +WATERSTAND (cm tov NAP)
RICHTING in SEX GRD tov NAD

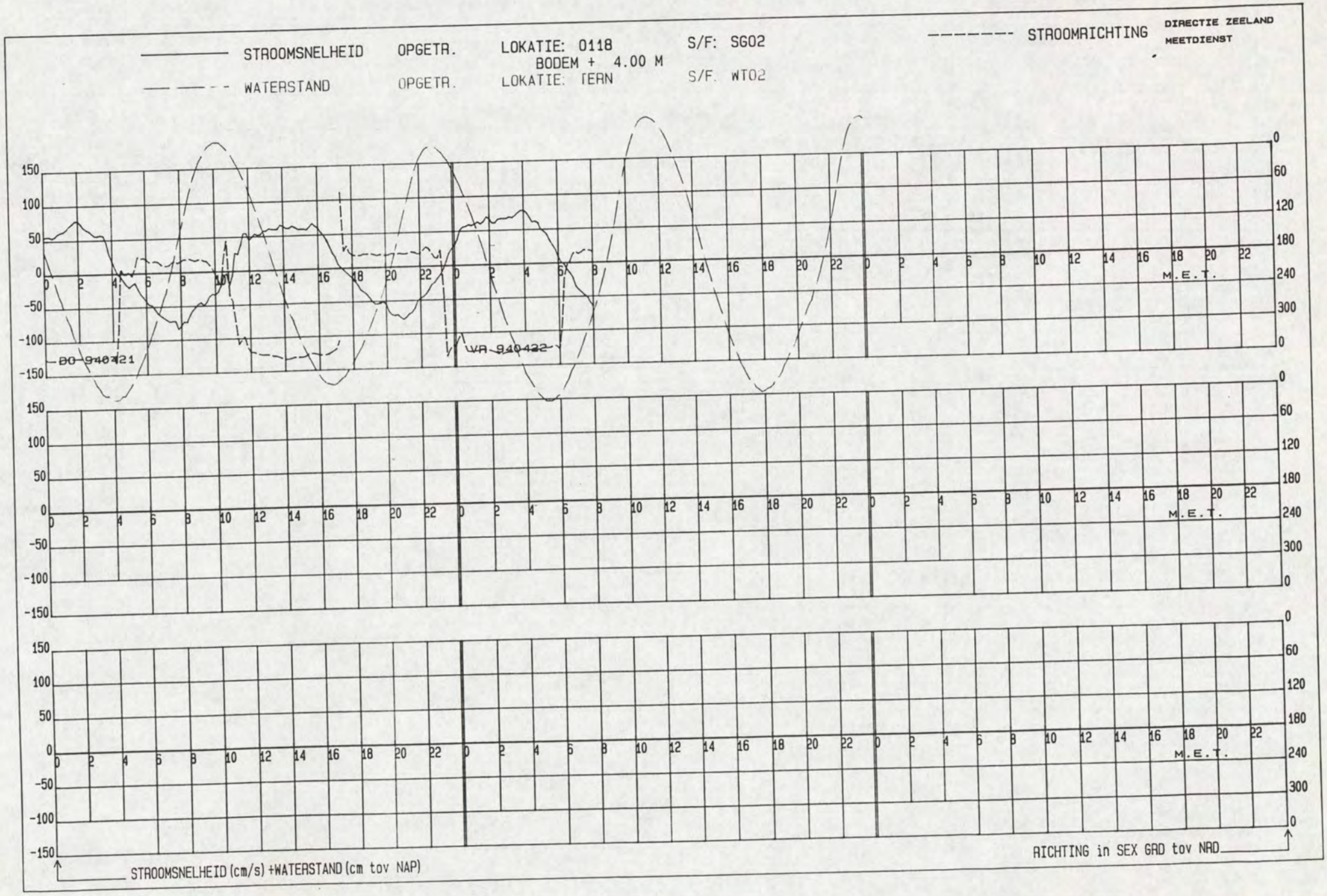
STROOMSNELHEID
OPGETR.
LOKATIE: 0118
BODEM + 4.00 M
S/F: SG02
STROOMRICHTING
DIRECTIE ZEELAND
MEETDIENST
WATERSTAND
OPGETR.
LOKATIE: TERN
S/F: WT02
BO 940421
VR 940422
M.E.T.
STROOMSNELHEID (cm/s) +WATERSTAND (cm tov NAP)
RICHTING in SEX GRD tov NAD

LOKATIE: -2118 MEETPUNT: 10
Kortsluitgeulen Westersch PERIODE: 940325 T/M 940422
GEMIDDELDE RICHTING + EN - ST. AFW.
GEMIDDELDE SNELHEID + EN - ST. AFW.

X= 39672.00 Y= 379449.00
SOORT/FASE: SG02 GETIJSTATION : 130

R.W.S DIRECTIE ZEELAND
AFDELING AXM
MEETDIENST

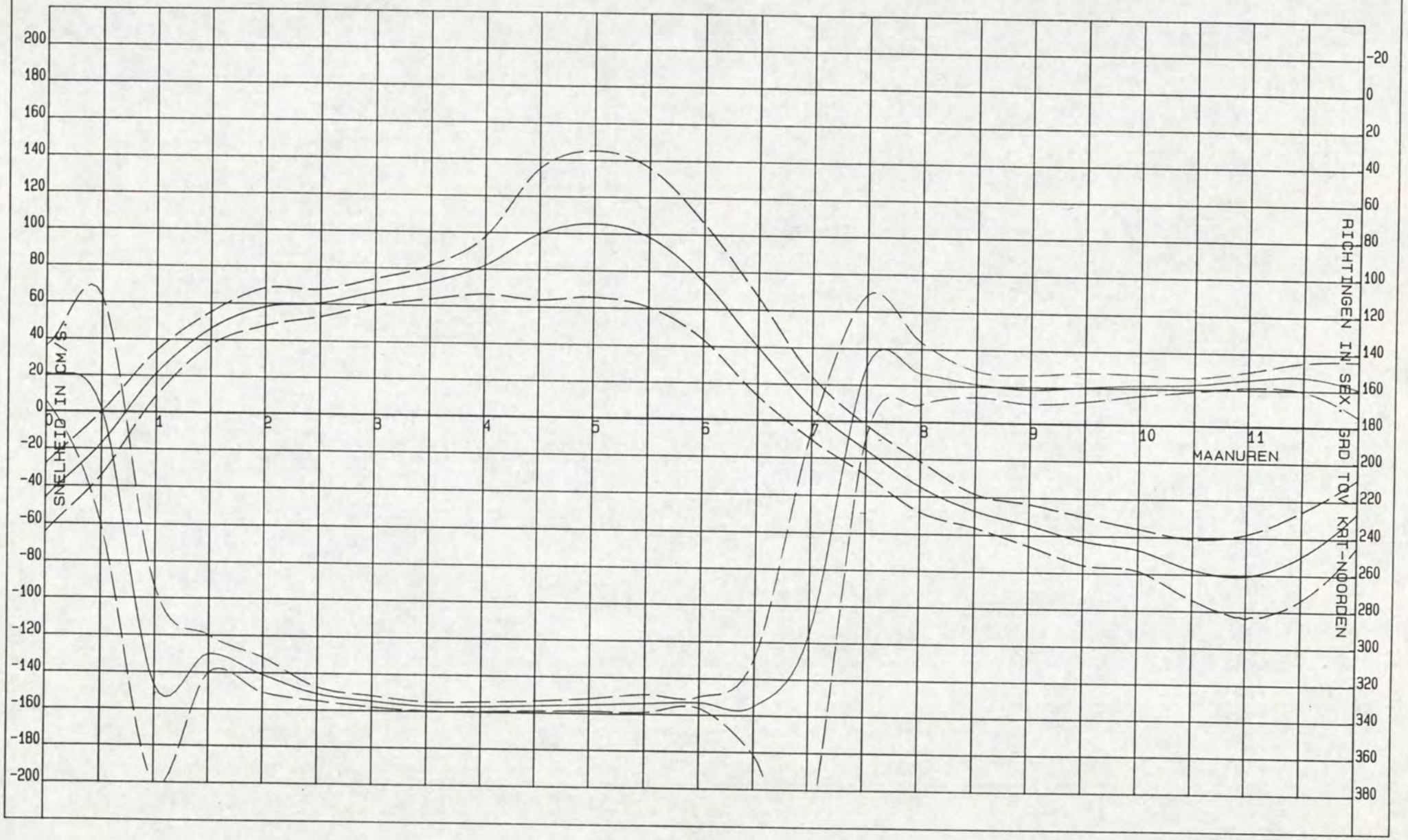

Kortsluitgeulen Westersche

DIR. ZEELAND
MEETDIENST (AXM)

LOKATIE : -2118

PERIODE: 940325 T/M 940422

X = 39672.00
Y = 379449.00

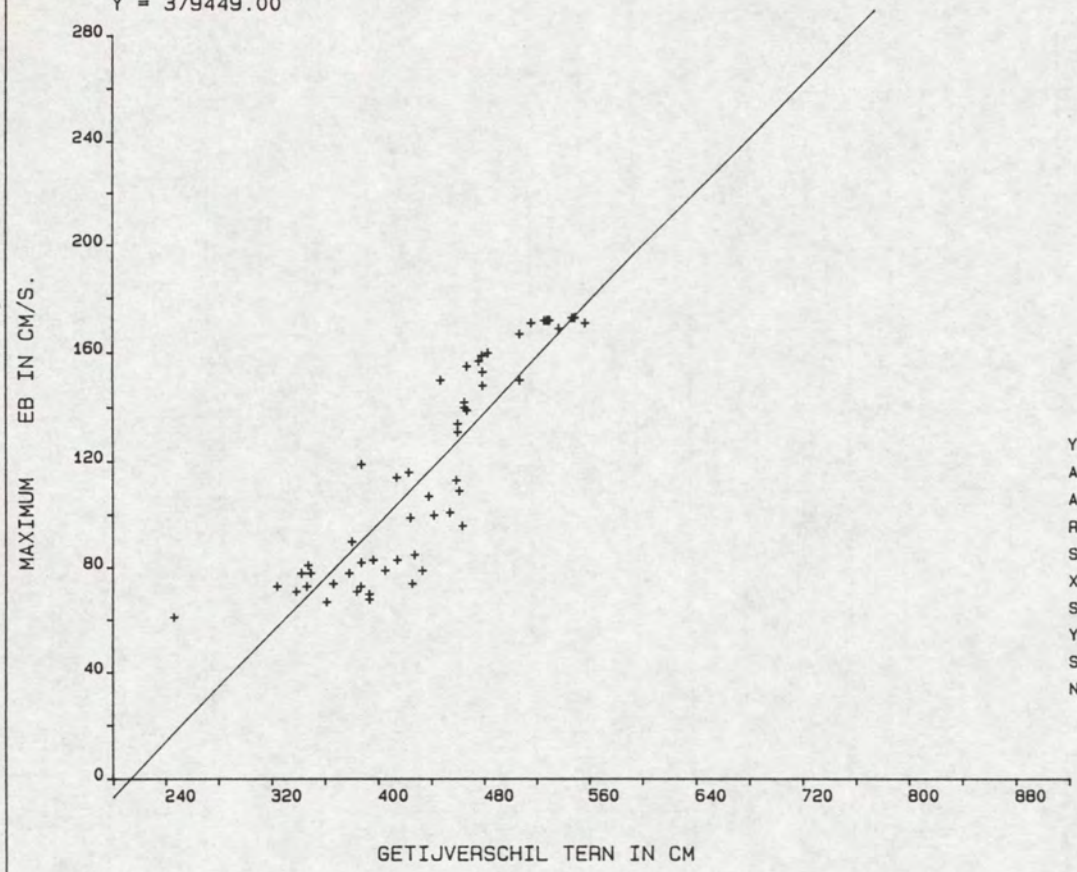

Y = A0 + A1 * X

A0	=	-109.9949
A1	=	.5164
R	=	.8885
SYX	=	17.7001
X-GEM	=	435.4815
STAFW X	=	66.3834
Y-GEM	=	114.8704
STAFW Y	=	38.5780
N	=	54.

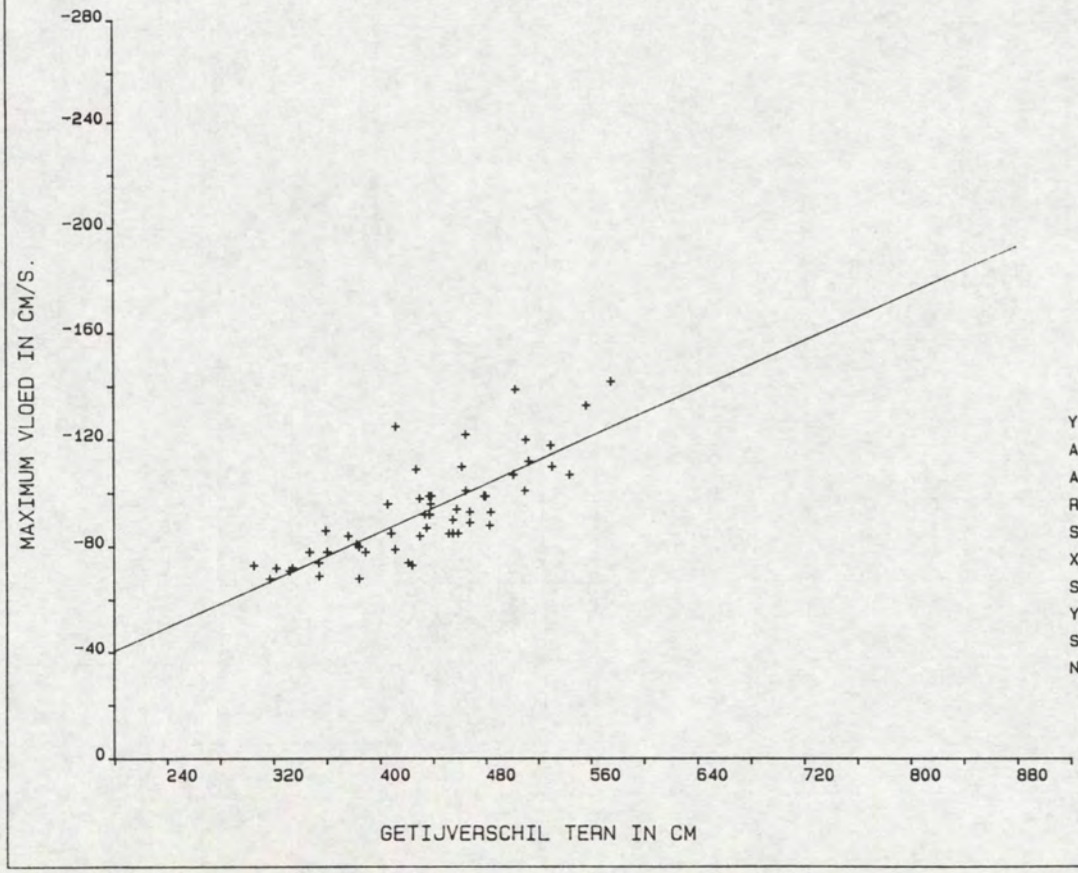

Y = A0 + A1 * X

A0	=	4.2396
A1	=	-.2243
R	=	-.7918
SYX	=	11.1565
X-GEM	=	435.1296
STAFW X	=	64.4776
Y-GEM	=	-93.3704
STAFW Y	=	18.2667
N	=	54.

Kortsluitgeulen Westersch
LOKATIE: -2118 SOORT/FASE: SG02
MEETPUNT: 10
GETIJSTATION : 130
PERIODE: 940325 T/M 940422
X= 39672.00
Y= 379449.00

REGRESSIE-FAKTOREN:

MAANUUR	GETIJFASE	A0	A1	X-GEM	Y-GEM	STAFW-X	STAFW-Y	R-GEM	STAFW-R	N
0.0	VLOED	62.3079	-.2504	435.1296	-46.6667	64.4776	18.2271	159.0741	15.1507	54
0.5	VLOED	75.3453	-.2135	433.9259	-17.2963	66.9644	17.2163	178.2222	61.4061	54
1.0	EB	9.7918	.0266	436.7778	21.4074	66.6008	12.3357	327.0741	53.1359	54
1.5	EB	43.9461	.0053	435.4815	46.2407	66.3828	8.9061	310.0370	9.9451	54
2.0	EB	22.6588	.0817	435.4815	58.2222	66.3828	10.1734	321.2222	9.3778	54
2.5	EB	33.5261	.0620	435.4815	60.5185	66.3828	7.3965	331.2778	3.6730	54
3.0	EB	36.9806	.0689	435.4815	67.0000	66.3828	7.1163	335.0185	2.9684	54
3.5	EB	30.4697	.0969	435.4815	72.6667	66.3828	9.0637	337.3889	2.4263	54
4.0	EB	2.2379	.1836	435.4815	82.2037	66.3828	15.5665	337.1296	2.4801	54
4.5	EB	-99.0698	.4561	435.4815	99.5556	66.3828	35.7558	336.2963	2.6671	54
5.0	EB	-132.1755	.5456	435.4815	105.4259	66.3828	39.6744	335.2963	3.3449	54
5.5	EB	-129.8281	.5239	435.4815	98.3333	66.3828	37.6819	334.2037	4.8115	54
6.0	EB	-113.3432	.4319	435.4815	74.7593	66.3828	31.2234	333.2778	2.9556	54
6.5	EB	-126.8839	.3815	436.8889	39.7778	63.0097	26.7544	335.1667	25.7077	54
7.0	EB	-70.8930	.1787	434.7963	6.8148	64.4788	17.2551	296.2222	110.3578	54
7.5	VLOED	-29.2010	.0313	435.9630	-15.5370	65.5470	13.5127	150.0926	39.0328	54
8.0	VLOED	-15.5941	-.0447	434.6667	-35.0185	64.5390	13.5403	153.3704	16.9910	54
8.5	VLOED	-25.1827	-.0515	434.7455	-47.5636	63.9412	8.9479	158.7818	7.0675	55
9.0	VLOED	-38.8096	-.0368	435.1296	-54.8333	64.4776	11.1232	161.3518	7.8602	54
9.5	VLOED	-35.5473	-.0631	435.1296	-63.0185	64.4776	13.0203	159.7037	7.8009	54
10.0	VLOED	-51.2481	-.0371	435.1296	-67.3889	64.4776	11.3544	158.1852	5.7038	54
10.5	VLOED	-20.9139	-.1304	435.1296	-77.6667	64.4776	16.5073	157.4630	3.7252	54
11.0	VLOED	37.2084	-.2716	435.1296	-80.9630	64.4776	22.6065	154.3704	4.2621	54
11.5	VLOED	72.7835	-.3284	435.1296	-70.0926	64.4776	23.9372	152.6482	7.7997	54

DIR. ZEELAND
MEETDIENST (AXM)

Kortsluitgeulen Westersche

LOKATIE : -2118 **HW-kentering**

PERIODE: 940325 T/M 940422

X = 39672.00
Y = 379449.00

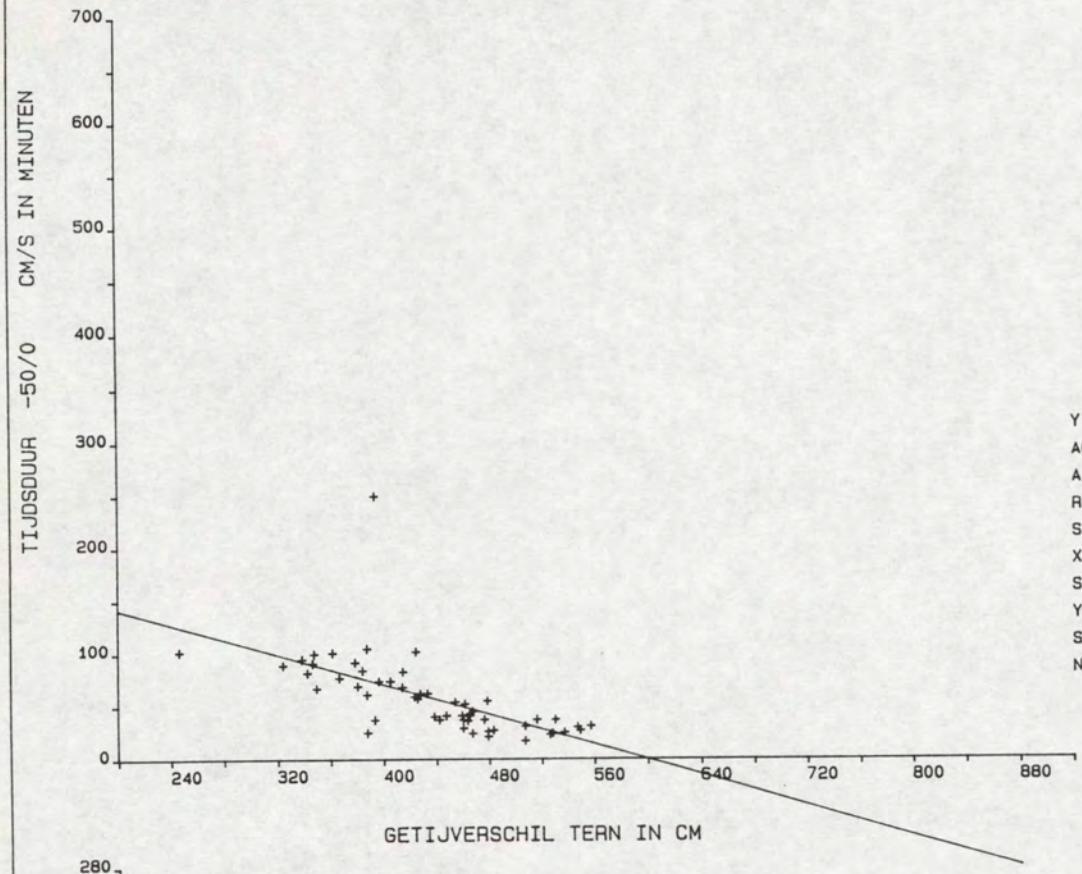

Y = A0 + A1 * X		
A0	=	212.5900
A1	=	-.3548
R	=	-.6312
SYX	=	28.9418
X-GEM	=	435.4815
STAFW X	=	66.3831
Y-GEM	=	58.0741
STAFW Y	=	37.3150
N	=	54.

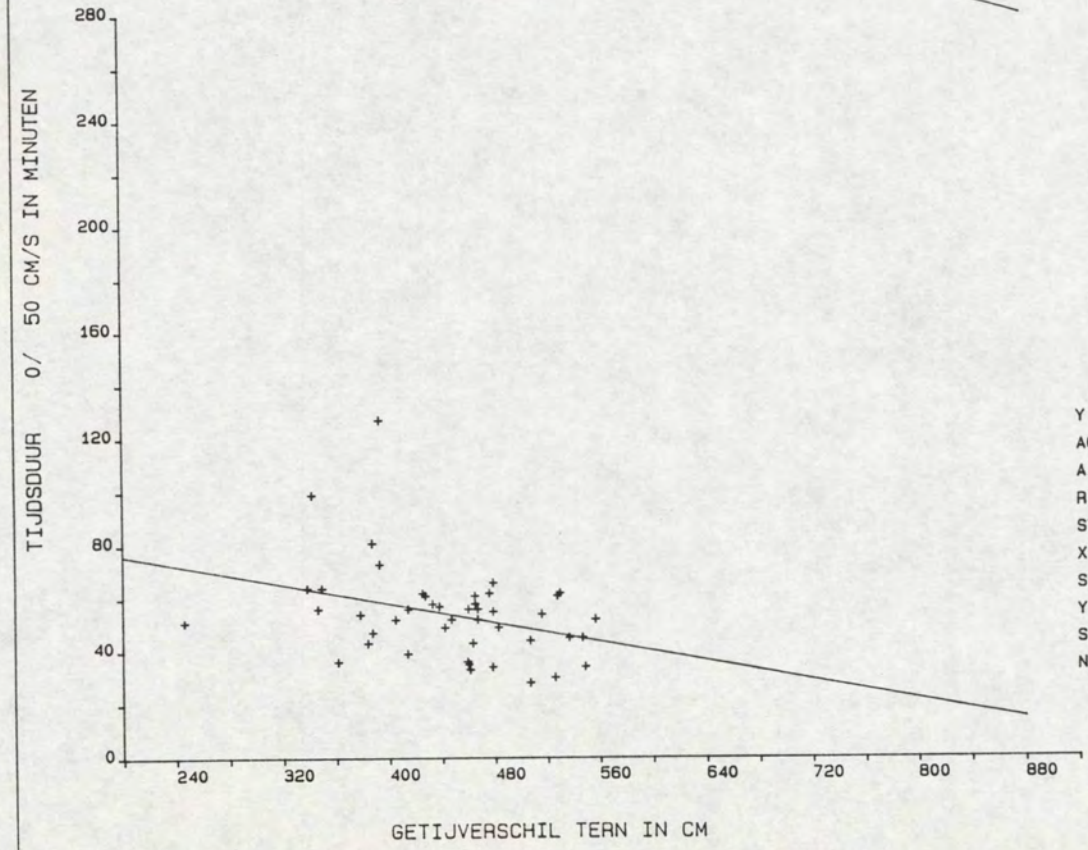

Y = A0 + A1 * X		
A0	=	94.3161
A1	=	-.0905
R	=	-.3453
SYX	=	16.4629
X-GEM	=	444.7778
STAFW X	=	66.9060
Y-GEM	=	54.0444
STAFW Y	=	17.5421
N	=	45.

DIR. ZEELAND
MEETDIENST (AXM)

Kortsluitgeulen Westersche

LOKATIE : -2118 **LW-kentering**

PERIODE: 940325 T/M 940422

X = 39672.00
Y = 379449.00

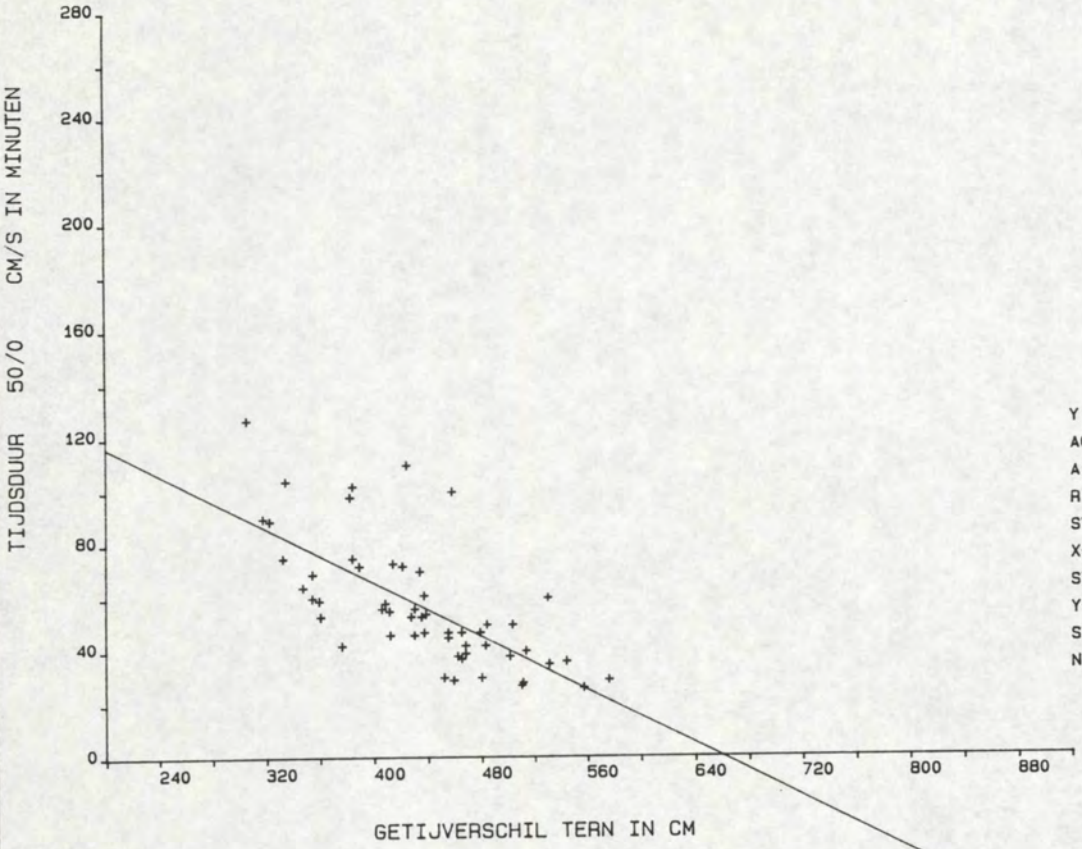

Y = A0 + A1 * X

A0	=	167.3347
A1	=	-.2537
R	=	-.6958
SYX	=	16.9018
X-GEM	=	434.6667
STAFW X	=	64.5396
Y-GEM	=	57.0556
STAFW Y	=	23.5327
N	=	54.

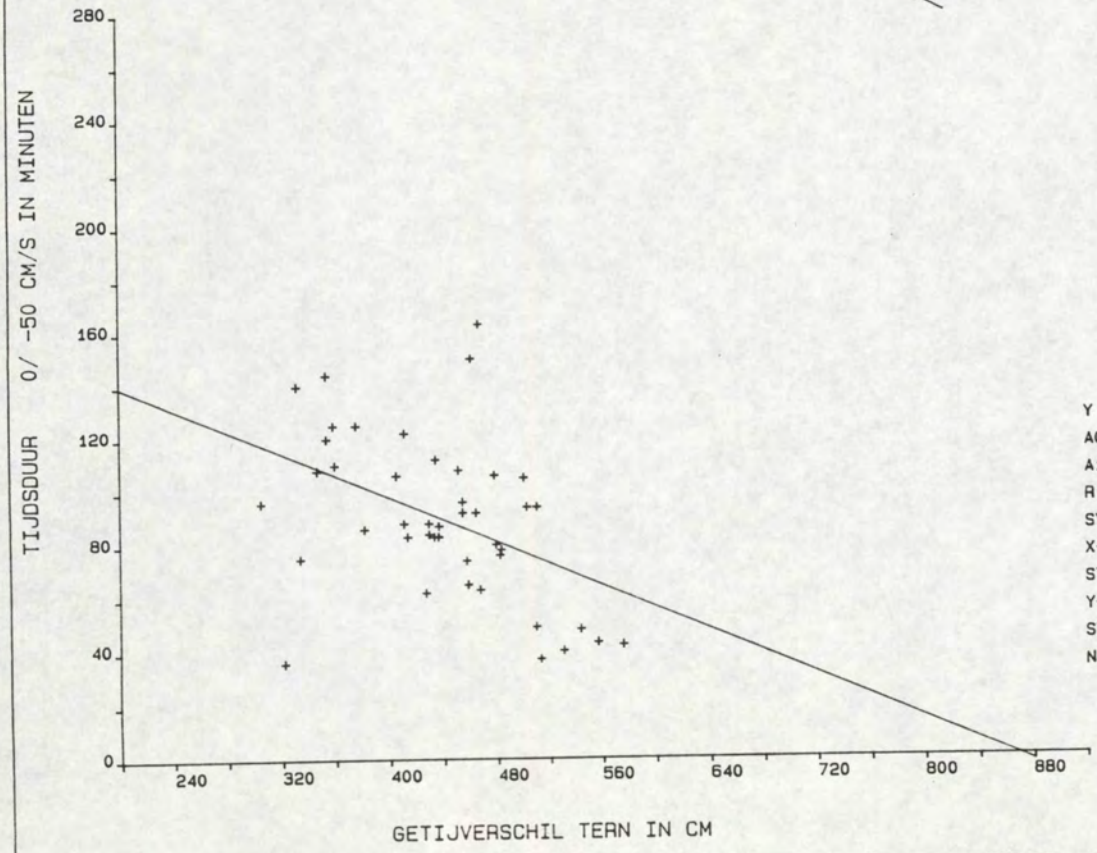

Y = A0 + A1 * X

A0	=	181.7530
A1	=	-.2092
R	=	-.4501
SYX	=	27.4242
X-GEM	=	438.9091
STAFW X	=	66.0989
Y-GEM	=	89.9545
STAFW Y	=	30.7117
N	=	44.

22. Resultaten OSM 117, meetpunt 10 (b + 6.00 m)

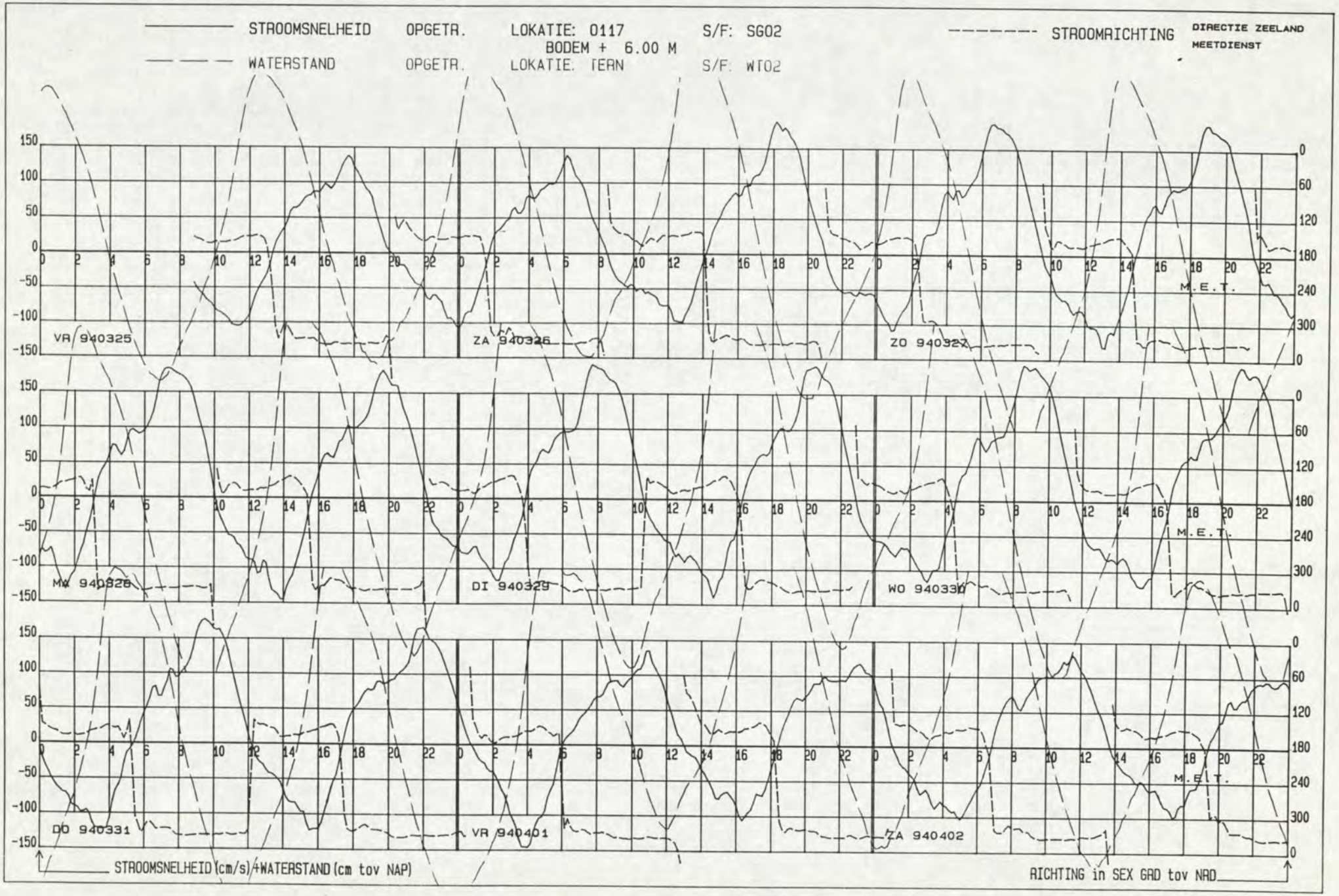
STROOMSNELHEID OPGETR. LOKATIE: 0117 S/F: SG02
BODEM + 6.00 M
STROOMRICHTING
DIRECTIE ZEELAND
MEETDIENST
WATERSTAND OPGETR. LOKATIE: TERN S/F: WT02
VR 940325
ZA 940326
ZO 940327
MA 940328
DI 940329
WO 940330
DO 940331
VR 940401
ZA 940402
M.E.T.
STROOMSNELHEID (cm/s)+WATERSTAND (cm tov NAP)
RICHTING in SEX GRAD tov NAD

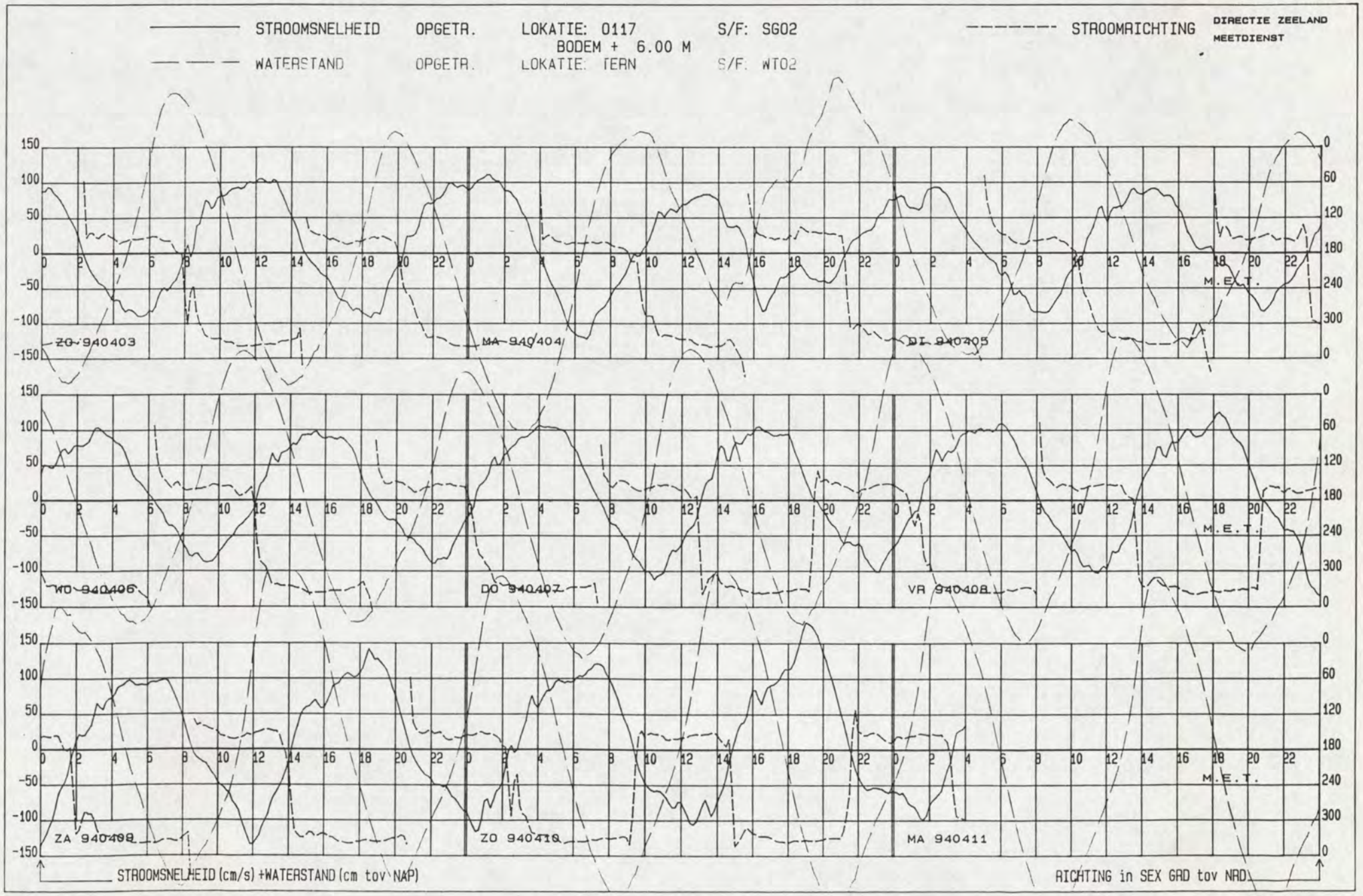
STROOMSNELHEID OPGETR. LOKATIE: 0117 S/F: SG02
BODEM + 6.00 M
WATERSTAND OPGETR. LOKATIE: TERN S/F: WT02
STROOMRICHTING
DIRECTIE ZEELAND
MEETDIENST
ZO 940403
MA 940404
DI 940405
WO 940406
DO 940407
VR 940408
ZA 940409
ZO 940410
MA 940411
M.E.T.
STROOMSNELHEID (cm/s) +WATERSTAND (cm tov NAP)
RICHTING in SEX GRD tov NRD

LOKATIE: -2117 MEETPUNT: 10 X= 38669.00 Y= 379474.00

Kortsluitgeulen Westersch PERIODE: 940325 T/M 940411 SOORT/FASE: SG02 GETIJSTATION : 130

R.W.S DIRECTIE ZEELAND
AFDELING AXM
MEETDIENST

_____ GEMIDDELDE RICHTING + EN - ST. AFW.

_____ GEMIDDELDE SNELHEID + EN - ST. AFW.

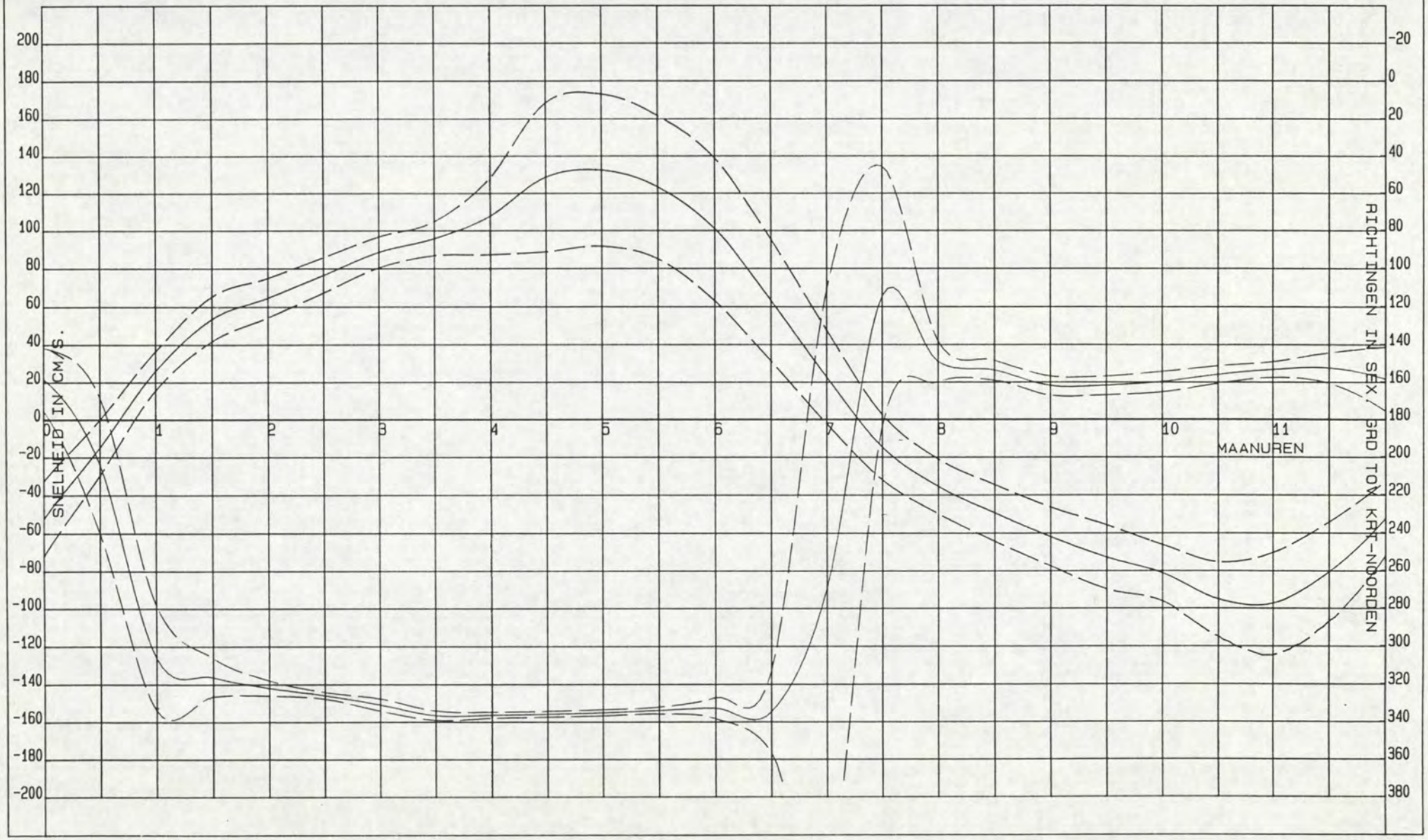

DIR. ZEELAND
MEETDIENST (AXM)

Kortsluitgeulen Westersche

LOKATIE : -2117

PERIODE: 940325 T/M 940411

X = 38669.00
Y = 379474.00

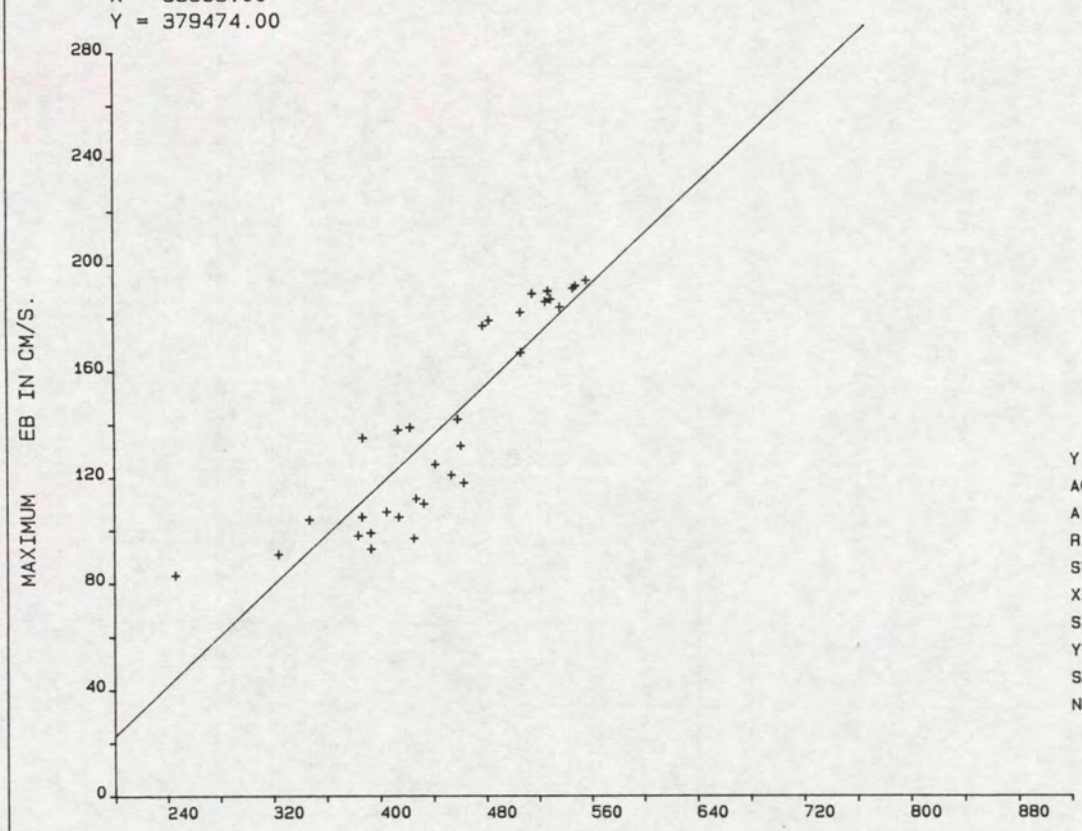

Y = A0 + A1 * X

A0	=	-71.4559
A1	=	.4711
R	=	.8914
SYX	=	17.3852
X-GEM	=	448.3125
STAFW X	=	72.5697
Y-GEM	=	139.7500
STAFW Y	=	38.3549
N	=	32.

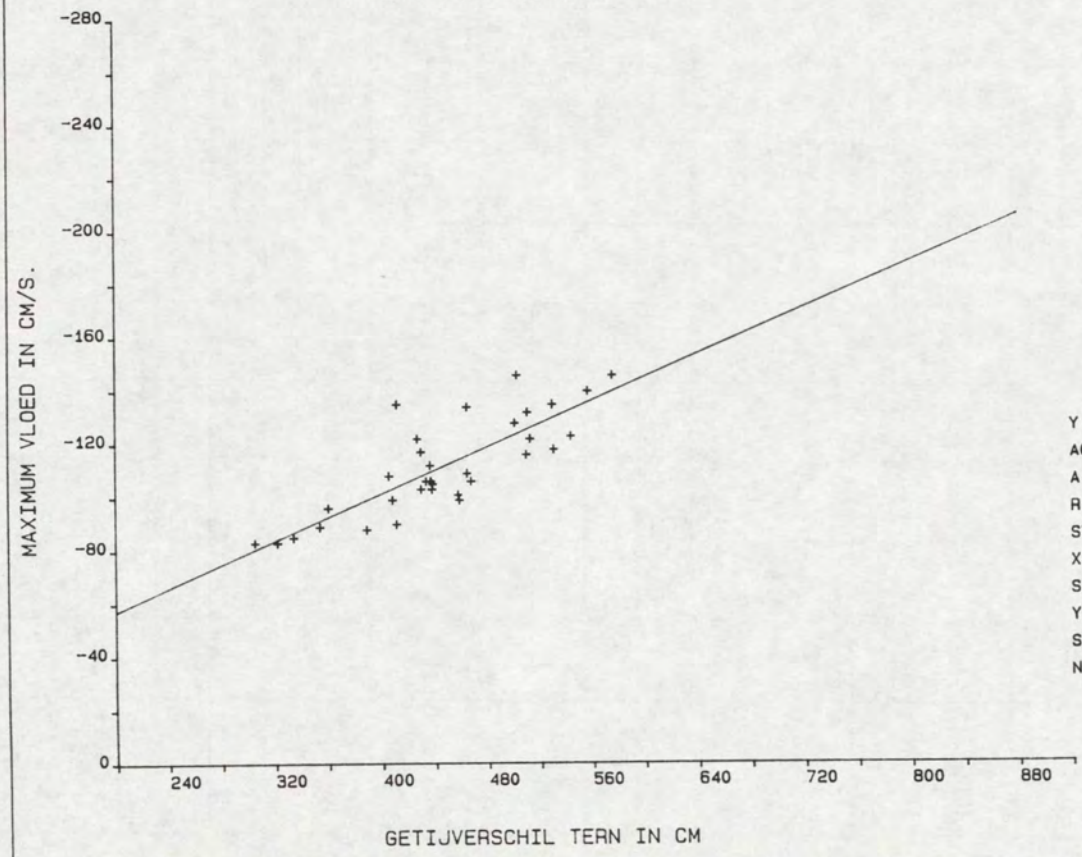

Y = A0 + A1 * X

A0	=	-13.3380
A1	=	-.2198
R	=	-.8136
SYX	=	10.6560
X-GEM	=	447.3939
STAFW X	=	67.8399
Y-GEM	=	-111.6667
STAFW Y	=	18.3263
N	=	33.

Kortsluitgeulen Westersch
LOKATIE: -2117 SOORT/FASE: SG02
MEETPUNT: 10
GETIJSTATION : 130
PERIODE: 940325 T/M 940411
X= 38669.00
Y= 379474.00

REGRESSIE-FAKTOREN:

MAANUUR	GETIJFASE	A0	A1	X-GEM	Y-GEM	STAFW-X	STAFW-Y	R-GEM	STAFW-R	N
0.0	VLOED	57.9361	-.2467	447.3939	-52.4545	67.8399	19.6423	158.3940	16.9280	33
0.5	VLOED	53.7418	-.1527	448.6061	-14.7576	69.7930	14.6949	204.0303	36.0568	33
1.0	EB	29.1404	-.0068	449.1515	26.0909	71.5893	10.4054	306.1212	27.8071	33
1.5	EB	40.7120	.0287	448.3125	53.5938	72.5697	11.7771	316.3750	10.1592	32
2.0	EB	23.9083	.0910	448.3125	64.6875	72.5697	10.3501	322.0625	4.0000	32
2.5	EB	47.1066	.0658	448.3125	76.5938	72.5697	9.2662	326.0313	1.7689	32
3.0	EB	52.7330	.0800	448.3125	88.5938	72.5697	8.1393	331.0000	3.2129	32
3.5	EB	57.3245	.0859	448.3125	95.8125	72.5697	9.0069	336.7188	2.4919	32
4.0	EB	4.3130	.2307	448.3125	107.7500	72.5697	20.4277	336.5000	1.6064	32
4.5	EB	-87.2783	.4817	448.3125	128.6563	72.5697	39.8154	335.9375	1.5450	32
5.0	EB	-101.4985	.5219	448.3125	132.4688	72.5697	40.7154	335.1875	1.6363	32
5.5	EB	-97.9823	.4938	448.3125	123.3750	72.5697	38.3580	334.0000	1.8139	32
6.0	EB	-113.9999	.4794	448.3125	100.9063	72.5697	37.9485	332.8125	5.5851	32
6.5	EB	-132.0048	.4330	450.6875	63.1250	66.7448	32.0421	334.8750	21.4156	32
7.0	EB	-106.6646	.2861	451.2813	22.4688	66.2425	24.9127	269.6875	158.3507	32
7.5	VLOED	-50.5054	.0787	452.2813	-14.9063	66.4161	17.3992	114.5938	69.2936	32
8.0	VLOED	-9.3733	-.0589	447.6563	-35.7188	68.9083	14.4003	149.0938	10.8817	32
8.5	VLOED	-8.1190	-.0930	447.3939	-49.7273	67.8399	14.8624	153.7879	5.1766	33
9.0	VLOED	-22.5275	-.0887	447.3939	-62.2121	67.8399	15.5096	162.0303	4.9592	33
9.5	VLOED	-17.3063	-.1245	447.3939	-73.0000	67.8399	17.0331	161.8788	4.8718	33
10.0	VLOED	-52.5759	-.0645	447.3939	-81.4545	67.8399	15.0480	159.8788	5.3254	33
10.5	VLOED	-31.6080	-.1426	447.3939	-95.3939	67.8399	19.8336	156.0909	4.5919	33
11.0	VLOED	40.9492	-.3097	447.3939	-97.6061	67.8399	26.9837	153.3636	4.0374	33
11.5	VLOED	64.4321	-.3247	447.3939	-80.8485	67.8399	26.3879	152.4849	7.9491	33

DIR. ZEELAND
MEETDIENST (AXM)

Kortsluitgeulen Westersche

LOKATIE : -2117 **HW-kentering**

PERIODE: 940325 T/M 940411

X = 38669.00
Y = 379474.00

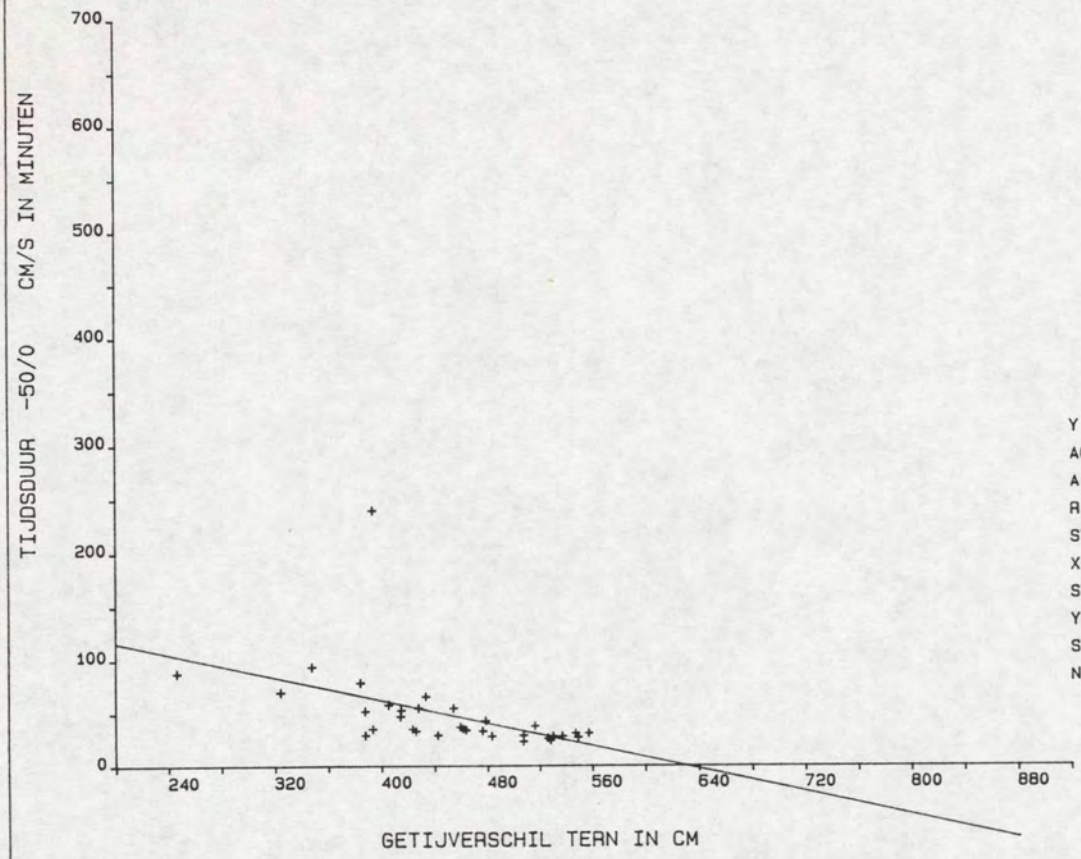

Y = A0 + A1 * X		
A0	=	170.2523
A1	=	-.2702
R	=	-.4946
SYX	=	33.9916
X-GEM	=	449.1515
STAFW X	=	71.5893
Y-GEM	=	48.8788
STAFW Y	=	39.1110
N	=	33.

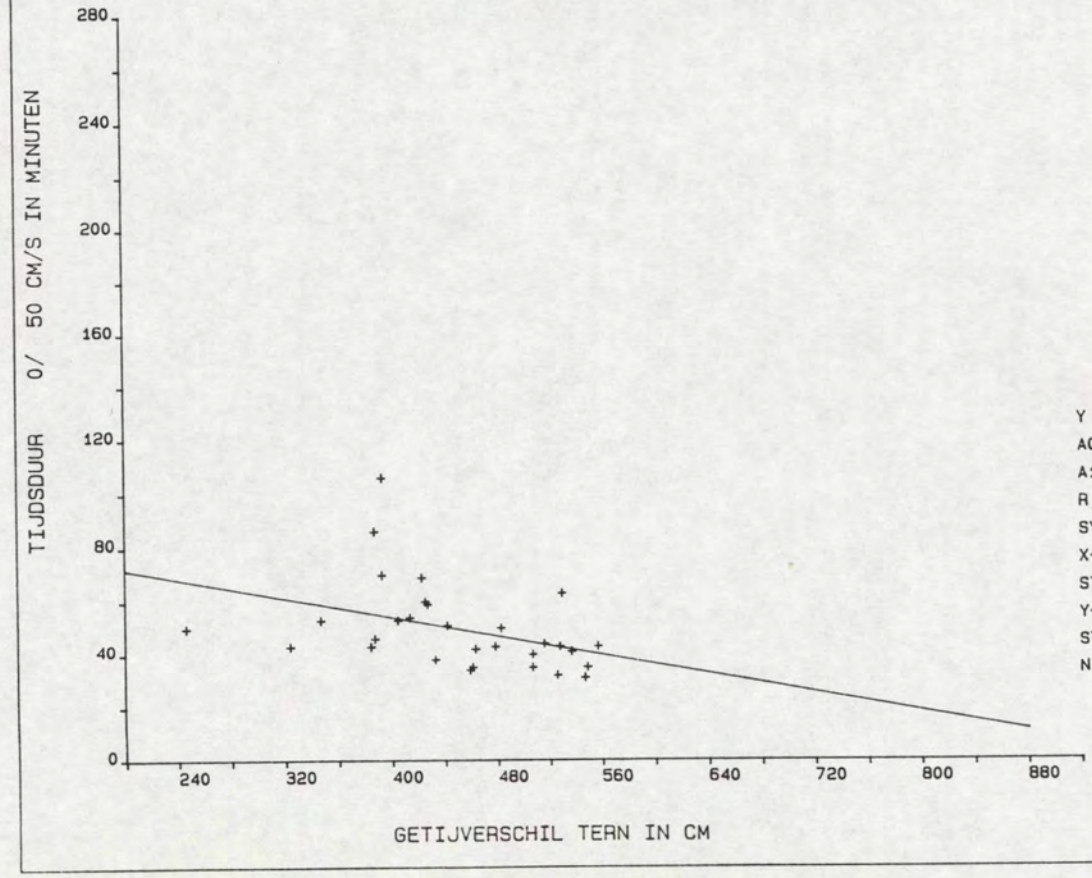

Y = A0 + A1 * X		
A0	=	90.0399
A1	=	-.0897
R	=	-.4069
SYX	=	15.0560
X-GEM	=	449.2667
STAFW X	=	74.7455
Y-GEM	=	49.7333
STAFW Y	=	16.4818
N	=	30.

DIR. ZEELAND
MEETDIENST (AXM)

Kortsluitgeulen Westersche

LOKATIE : -2117 **LW-kentering**

PERIODE: 940325 T/M 940411

X = 38669.00
Y = 379474.00

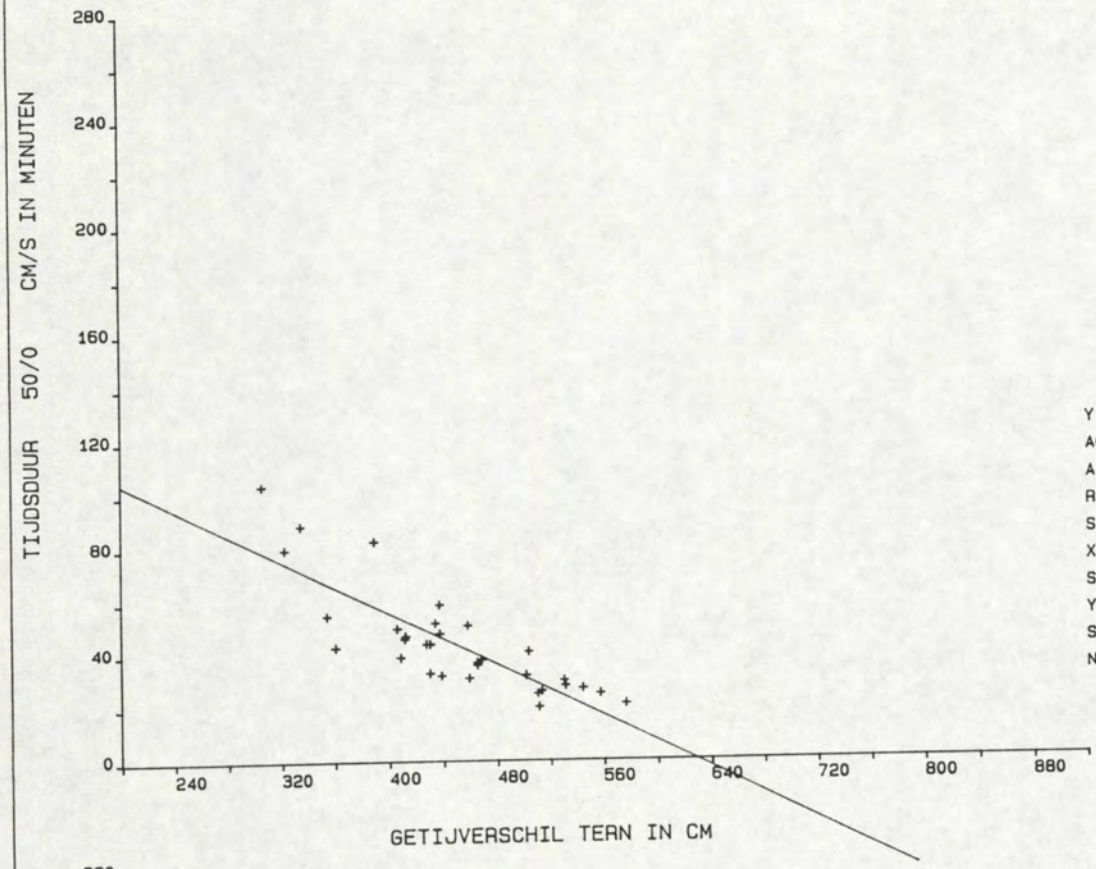

Y = A0 + A1 * X

A0	=	153.6080
A1	=	-.2443
R	=	-.8344
SYX	=	11.1204
X-GEM	=	447.6563
STAFW X	=	68.9083
Y-GEM	=	44.2500
STAFW Y	=	20.1750
N	=	32.

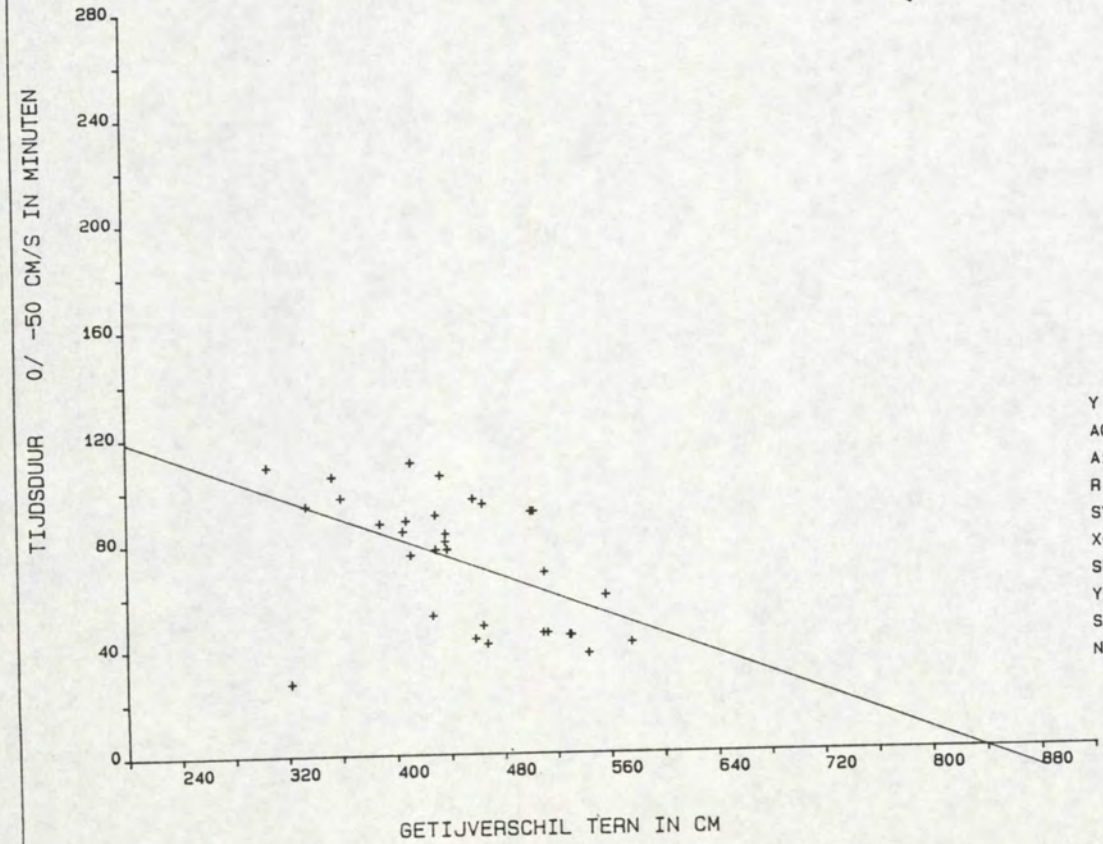

Y = A0 + A1 * X

A0	=	155.9649
A1	=	-.1860
R	=	-.5141
SYX	=	21.3785
X-GEM	=	447.6563
STAFW X	=	68.9083
Y-GEM	=	72.7188
STAFW Y	=	24.9247
N	=	32.

23. Controlemetingen

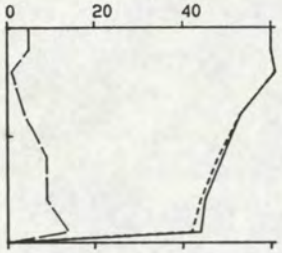

7.13 7.28 100
51 50 6 329

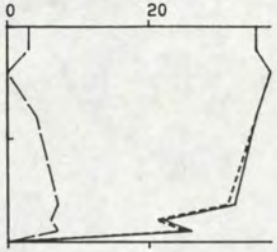

7.35 7.45 97
32 32 4 329

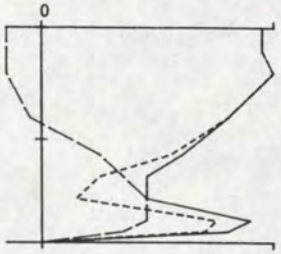

7.48 8.02 97
14 13 2 326

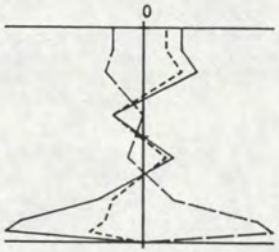

8.05 8.18 100
-1 0 1 224

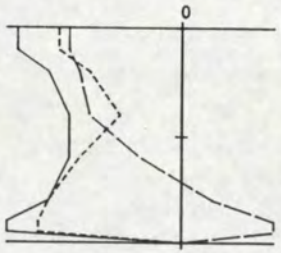

8.21 8.30 100
-11 -10 -4 133

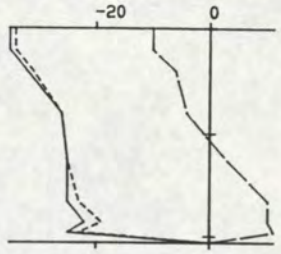

8.35 8.45 103
-26 -26 0 156

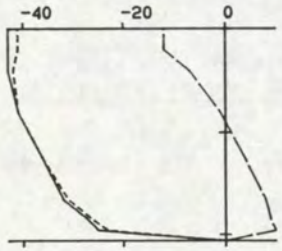

8.49 9.00 103
-36 -36 0 156

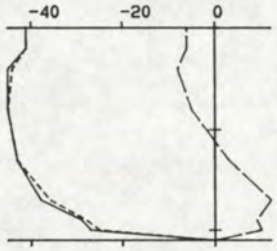

9.03 9.12 105
-39 -39 0 157

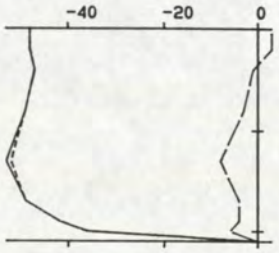

9.16 9.24 105
-47 -47 -3 152

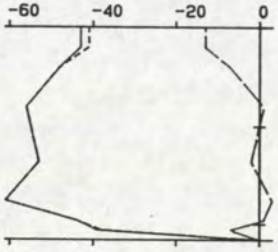

9.29 9.38 108
-50 -50 -3 153

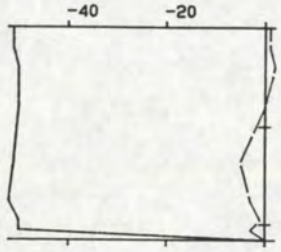

9.42 9.51 108
-49 -49 -1 154

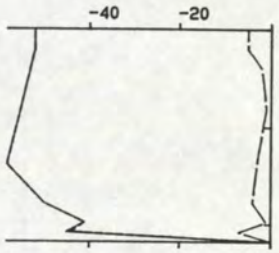

9.54 10.03 109
-52 -52 -3 153

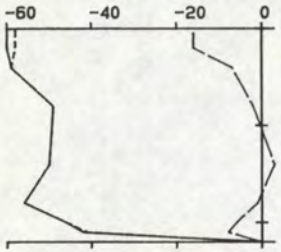

10.06 10.16 110
-51 -51 -4 152

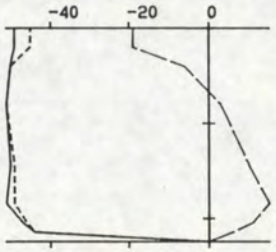

10.20 10.29 112
-48 -48 3 159

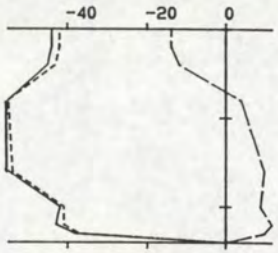

10.34 10.43 120
-47 -47 3 159

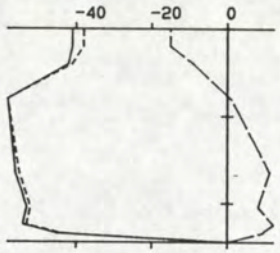

10.49 10.58 122
-50 -50 2 159

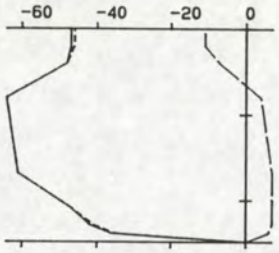

11.01 11.10 124
-53 -53 2 158

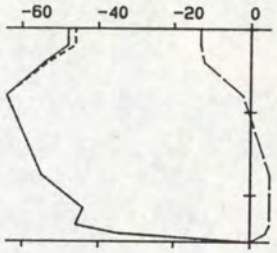

11.13 11.23 128
-52 -52 -1 155

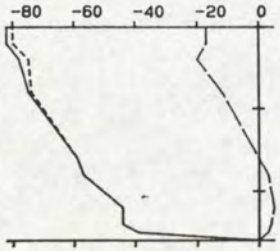

11.27 11.37 130
-62 -62 -6 151

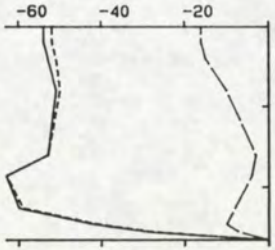

11.40 11.50 133
-52 -51 -9 147

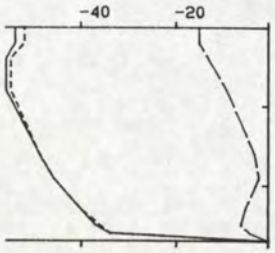

11.54 12.04 135
-48 -48 -7 148

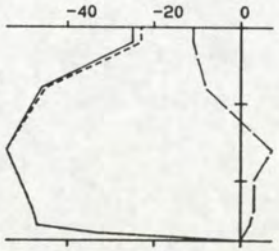

12.07 12.18 139
-43 -43 -2 154

TOELICHTING OP DE VERTIKALEN

——— V - - - - - - - VSIN — — — — VCOS

14.01 14.15 295 : BEGINTYD EINDTYD BODEMDIEPTE

100 10 92 265 : V VSIN VCOS R (GEM)

VERTIKALE SCHAAL : DIEPTE IN DM TOV WATEROPP.

HORIZONTALE SCHAAL: SNELHEDEN IN CM/S.

RIJKSWATERSTAAT
DIRECTIE ZEELAND
MEETDIENST

MP. 5

STROOMMETING : Zuid Everingen

RAAI : NVT DEELRAAI : NVT PUNT : 2 LOKATIE : PLU1 (-107)

X : 46137.00 Y : 376025.00

DATUM : 940408 CODE: 0433M

A3. 0001

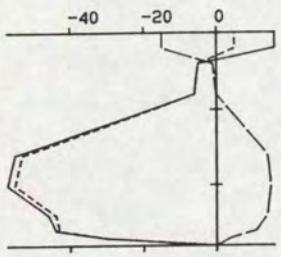

12.22 12.34 140
-29 -29 6 167

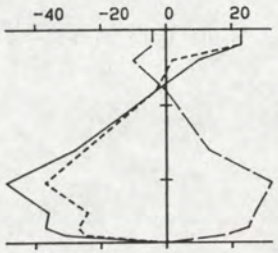

12.39 12.48 142
-18 -14 11 194

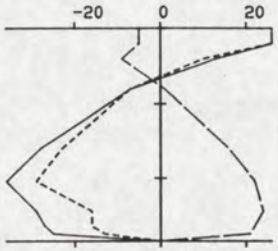

12.51 13.01 142
-14 -10 10 201

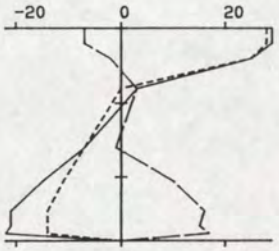

13.04 13.14 143
-4 0 4 241

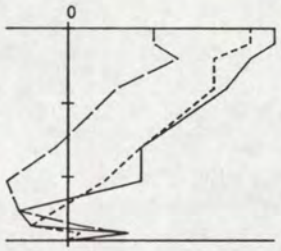

13.17 13.28 143
7 7 1 325

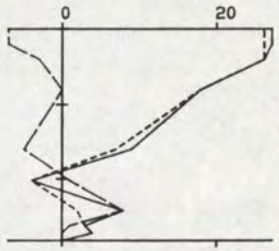

13.33 13.44 141
11 11 -1 342

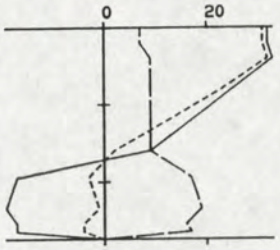

13.59 14.09 137
16 11 11 291

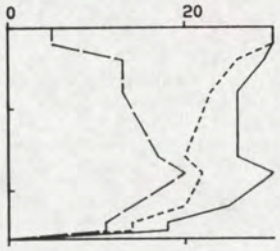

14.11 14.23 130
26 22 13 305

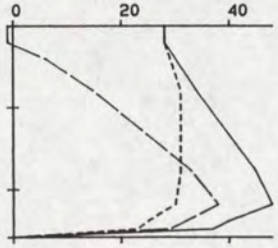

14.26 14.36 129
36 29 21 300

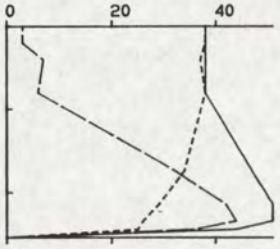

14.39 14.48 127
39 34 20 305

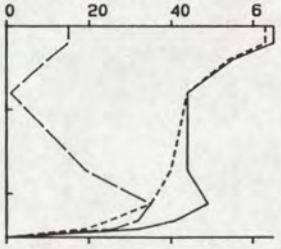

14.50 14.59 126
45 42 15 316

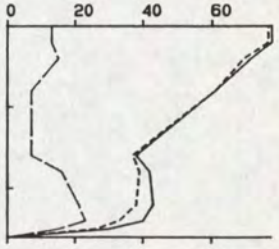

15.03 15.14 130
51 50 12 322

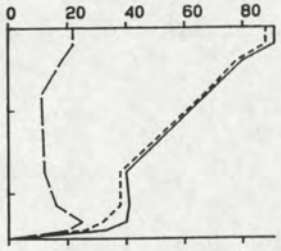

15.16 15.25 127
57 55 15 321

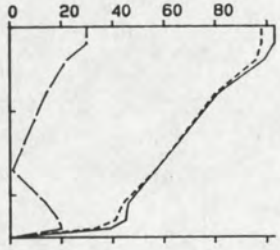

15.29 15.38 125
69 68 14 325

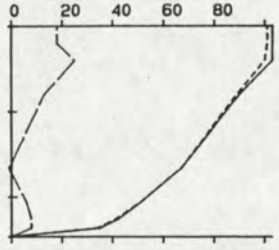

15.41 15.50 123
75 75 10 328

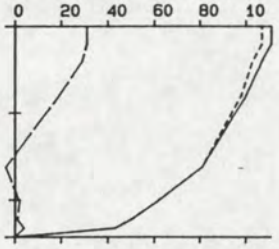

15.52 16.02 121
84 84 12 328

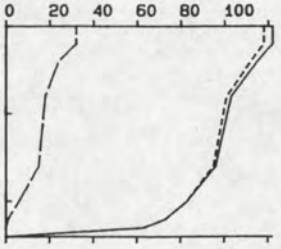

16.06 16.15 120
97 95 16 326

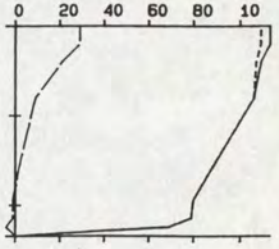

16.18 16.29 117
94 93 9 331

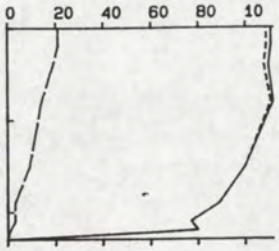

16.32 16.41 115
100 99 11 329

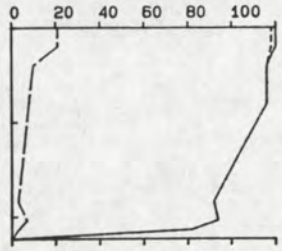

16.43 16.53 112
104 104 8 332

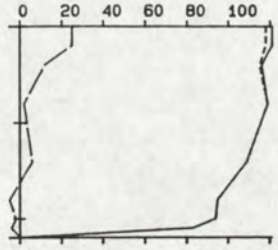

16.56 17.07 110
107 107 6 333

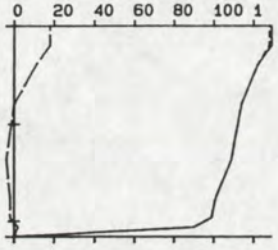

17.10 17.19 108
109 109 3 335

TOELICHTING OP DE VERTIKALEN

_____ V - - - - - - - VSIN — — — VCOS

14.01 14.15 295 : BEGINTYD EINDTYD BODEMDIEPTE

100 10 92 265 : V VSIN VCOS R (GEM)

VERTIKALE SCHAAL : DIEPTE IN DM TOV WATEROPP.

HORIZONTALE SCHAAL: SNELHEDEN IN CM/S.

RIJKSWATERSTAAT
DIRECTIE ZEELAND
MEETDIENST

MP. 5

STROOMMETING : Zuid Everingen

RAAI : NVT DEELRAAI : NVT PUNT : 2 LOKATIE : PLU1 (-107)

X : 46137.00 Y : 376025.00

DATUM : 940408 CODE: 0433M

A3. 0002

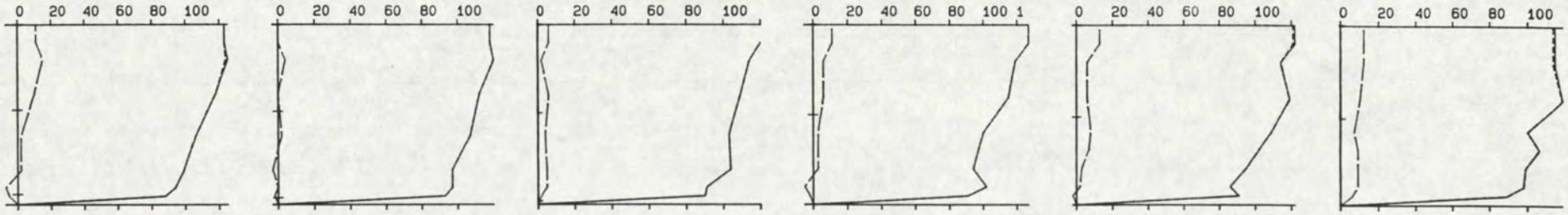

17.22 17.30 106
109 108 6 333

17.35 17.43 104
106 106 0 336

17.46 17.55 102
105 104 4 334

17.58 18.08 100
106 106 4 334

18.11 18.22 98
106 106 6 333

18.24 18.34 97
105 105 9 331

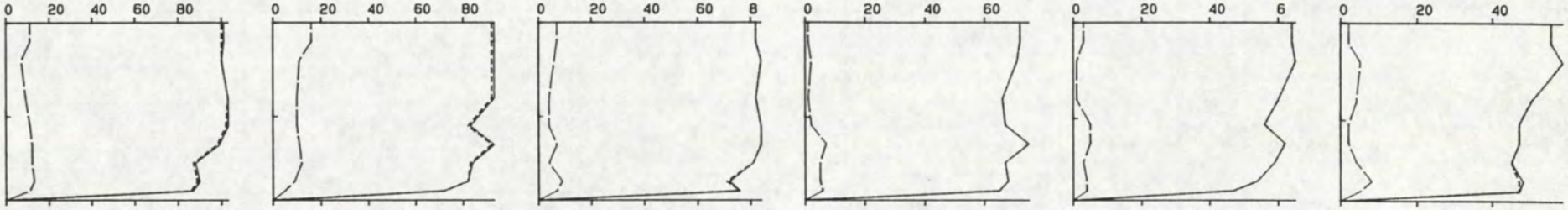

18.36 18.47 95
96 95 10 330

18.49 18.59 95
86 85 11 329

19.03 19.12 95
80 79 6 332

19.15 19.25 94
67 67 3 334

19.28 19.39 93
58 58 3 333

19.41 19.52 92
49 49 4 332

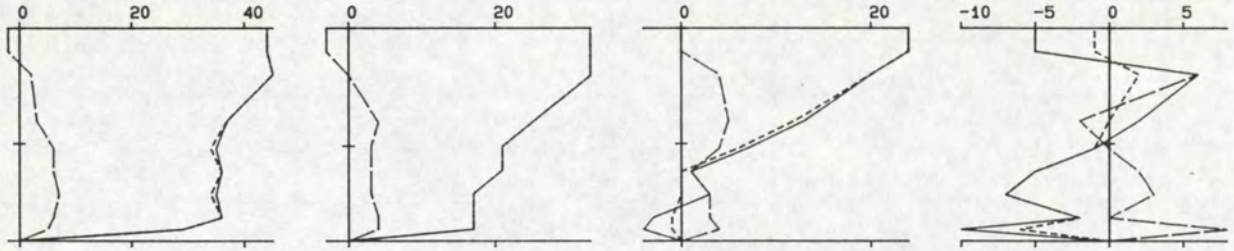

19.54 20.05 92
37 37 3 331

20.08 20.17 90
24 24 2 332

20.20 20.30 92
10 10 3 320

20.32 20.45 92
-2 -2 1 180

TOELICHTING OP DE VERTIKALEN

_____ V -------- VSIN ___ ___ VCOS

14.01 14.15 295 : BEGINTYD EINDTYD BODEMDIEPTE

100 10 92 265 : V VSIN VCOS R (GEM)

VERTIKALE SCHAAL : DIEPTE IN DM TOV WATEROPP.

HORIZONTALE SCHAAL: SNELHEDEN IN CM/S.

RIJKSWATERSTAAT
DIRECTIE ZEELAND
MEETDIENST

MP. 5

STROOMMETING : Zuid Everingen

RAAI : NVT DEELRAAI : NVT PUNT : 2 LOKATIE : PLU1 (-107)

X : 46137.00 Y : 376025.00

DATUM : 940408 CODE: 0433M

A3. 0003

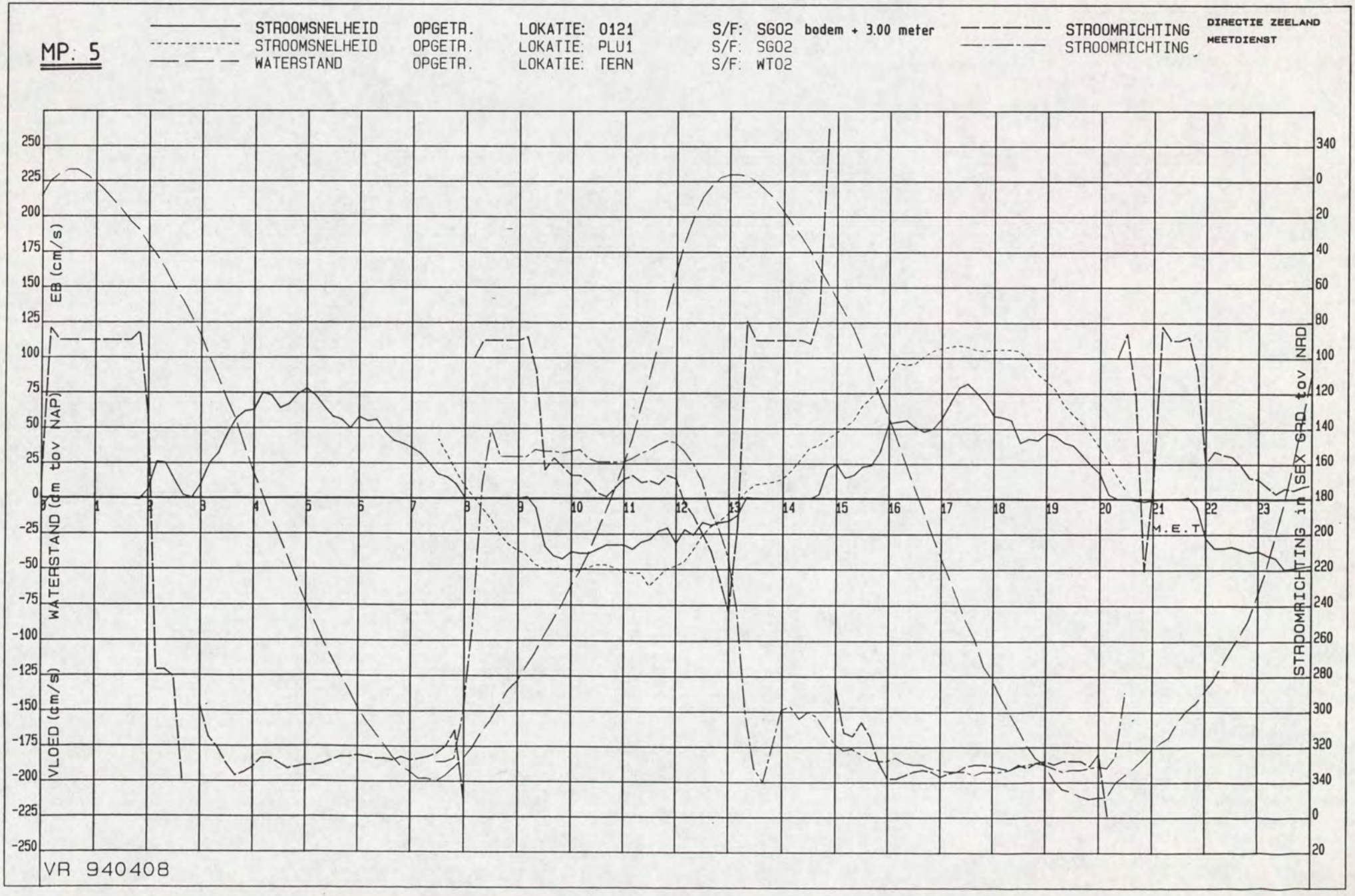
MP: 5
STROOMSNELHEID OPGETR. LOKATIE: 0121 S/F: SG02 bodem + 3.00 meter
STROOMSNELHEID OPGETR. LOKATIE: PLU1 S/F: SG02
WATERSTAND OPGETR. LOKATIE: TERN S/F: WT02
STROOMRICHTING
STROOMRICHTING
DIRECTIE ZEELAND
MEETDIENST
EB (cm/s)
WATERSTAND (cm tov NAP)
VLOED (cm/s)
STROOMRICHTING in SEX GRD tov NAD
M.E.T
VR 940408

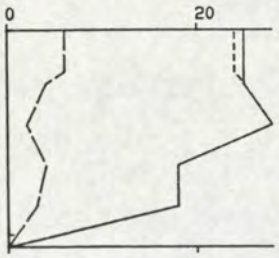

7.47 7.56 53
21 20 3 326

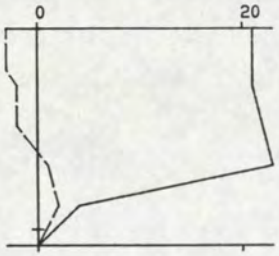

7.58 8.06 54
16 16 -1 339

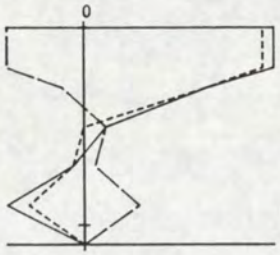

8.10 8.16 55
4 4 0 342

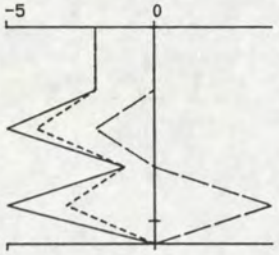

8.19 8.25 56
-2 -2 0 165

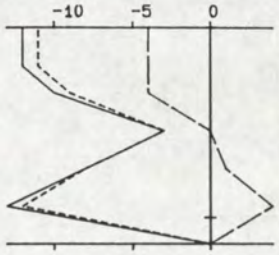

8.29 8.36 57
-8 -8 -1 151

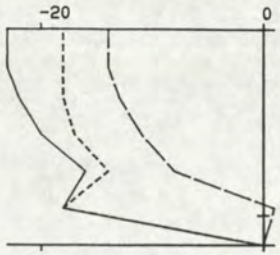

8.44 8.53 58
-18 -16 -9 127

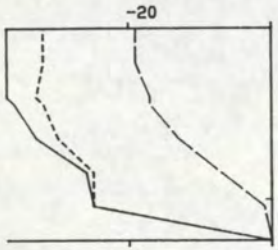

8.57 9.09 62
-29 -27 -11 133

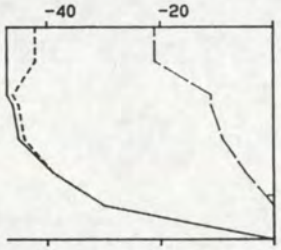

9.13 9.27 63
-39 -37 -9 142

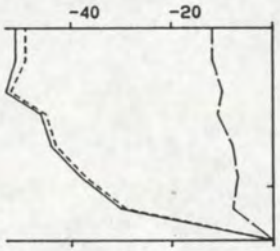

9.29 9.38 67
-41 -40 -9 143

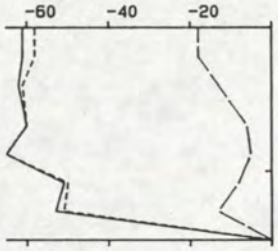

9.44 9.51 74
-55 -54 -10 145

9.55 10.02 77
-55 -54 -8 147

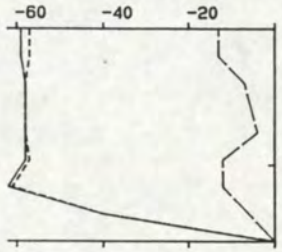

10.06 10.13 78
-53 -52 -8 147

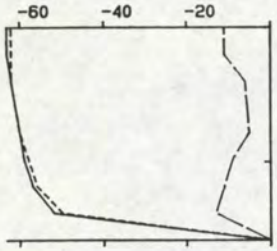

10.16 10.22 79
-56 -55 -8 147

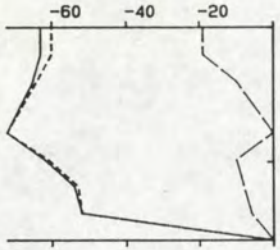

10.24 10.30 79
-58 -57 -8 148

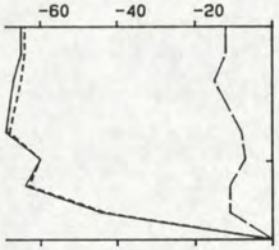

10.33 10.41 79
-58 -58 -10 146

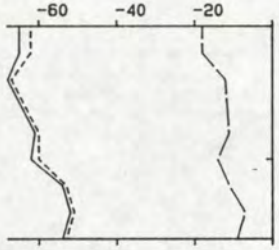

10.43 10.53 80
-61 -59 -12 144

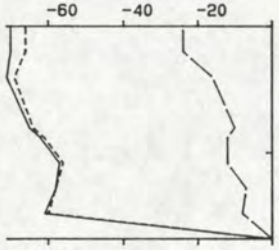

10.57 11.07 84
-60 -59 -13 144

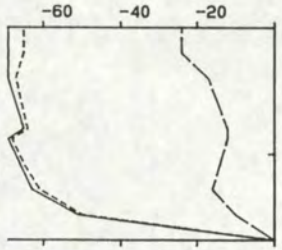

11.09 11.19 84
-61 -59 -15 142

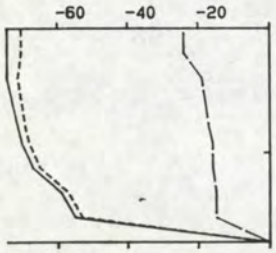

11.22 11.31 86
-64 -62 -17 141

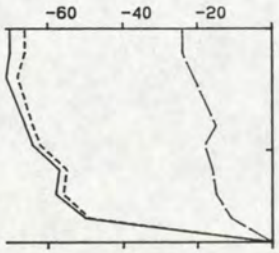

11.33 11.42 88
-60 -58 -17 140

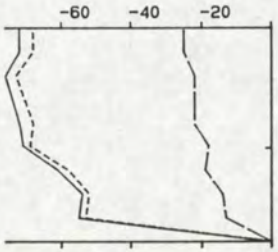

11.45 11.54 89
-63 -61 -19 139

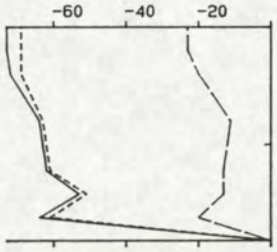

11.58 12.08 91
-62 -60 -15 142

TOELICHTING OP DE VERTIKALEN

——— V - - - - - - - VSIN — — — VCOS

14.01 14.15 295 : BEGINTYD EINDTYD BODEMDIEPTE

100 10 92 265 : V VSIN VCOS R (GEM)

VERTIKALE SCHAAL : DIEPTE IN DM TOV WATEROPP.

HORIZONTALE SCHAAL: SNELHEDEN IN CM/S.

RIJKSWATERSTAAT
DIRECTIE ZEELAND
MEETDIENST

MP. 6

STROOMMETING : Zuid Everingen

RAAI : NVT DEELRAAI : NVT PUNT : 3 LOKATIE : LOD1(-104)

X : 46355.00 Y : 376118.00

DATUM : 940408 CODE: 0433M

A3. 0001

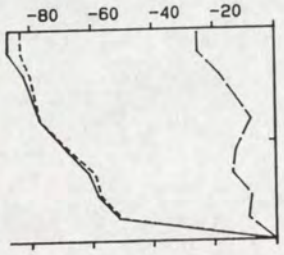

12.10 12.24 94
-67 -66 -13 145

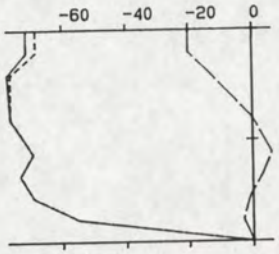

12.28 12.39 96
-67 -67 -4 152

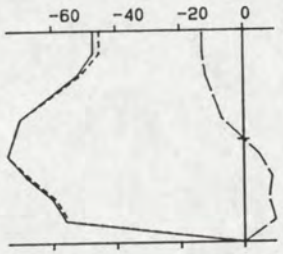

12.42 12.56 97
-57 -57 -2 154

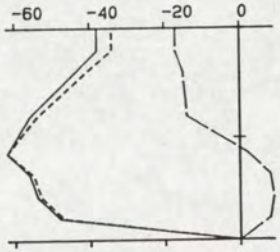

13.00 13.10 97
-47 -47 -5 150

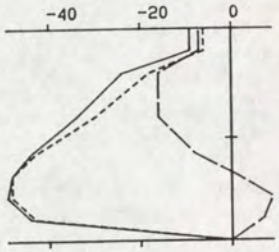

13.13 13.22 97
-30 -30 -6 145

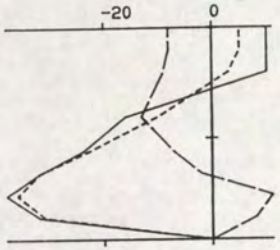

13.26 13.36 96
-15 -14 -4 139

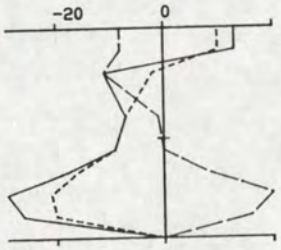

13.40 13.50 95
-7 -7 1 167

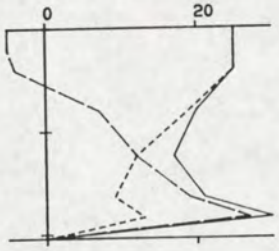

14.13 14.21 102
18 16 8 310

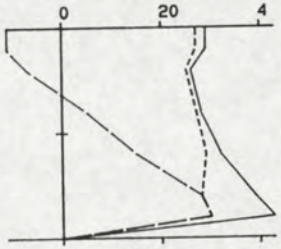

14.24 14.33 100
28 26 9 318

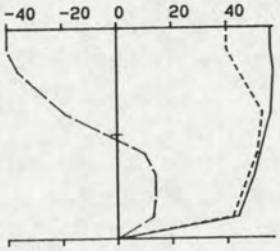

14.36 14.46 99
45 44 -10 348

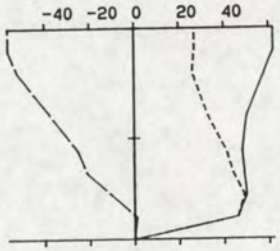

14.50 14.59 96
46 35 -30 17

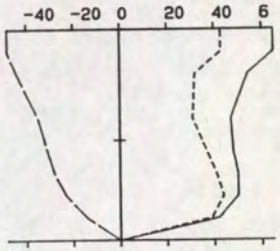

15.03 15.13 95
48 35 -32 18

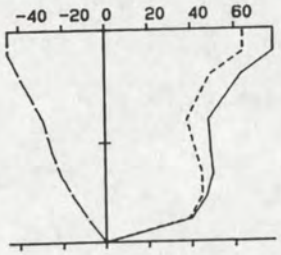

15.16 15.25 94
51 44 -27 7

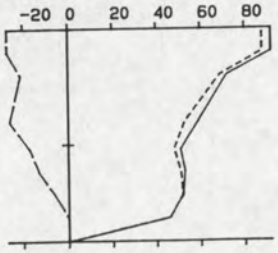

15.29 15.38 92
59 57 -16 352

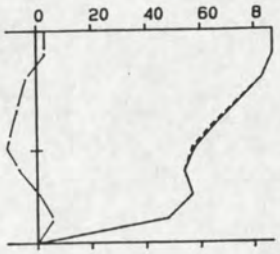

15.42 15.52 89
63 63 -3 338

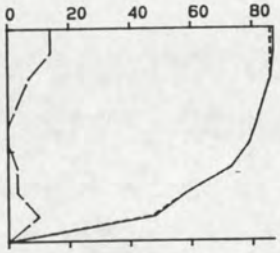

15.57 16.17 87
71 71 5 332

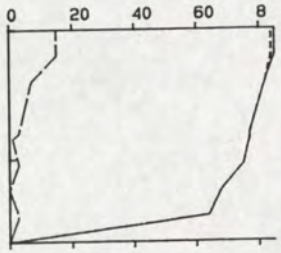

16.20 16.31 82
72 72 5 332

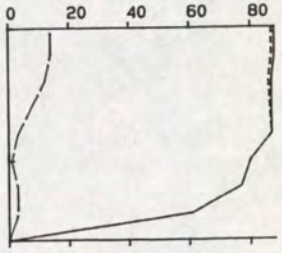

16.34 16.46 80
76 76 6 331

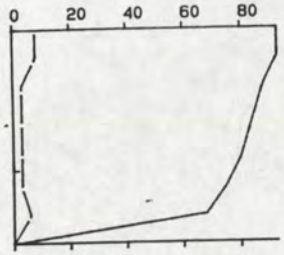

16.49 16.58 76
77 77 4 333

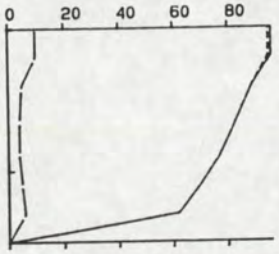

17.02 17.10 75
76 75 6 332

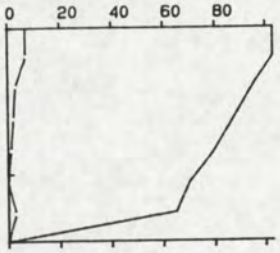

17.13 17.22 73
79 79 3 334

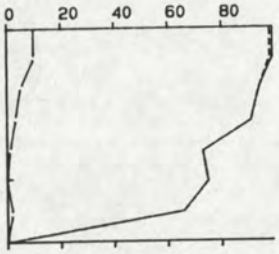

17.24 17.33 71
78 78 4 333

TOELICHTING OP DE VERTIKALEN

——— V - - - - - - - VSIN — — — VCOS

14.01 14.15 295 : BEGINTYD EINDTYD BODEMDIEPTE

100 10 92 265 : V VSIN VCOS R (GEM)

VERTIKALE SCHAAL : DIEPTE IN DM TOV WATEROPP.

HORIZONTALE SCHAAL: SNELHEDEN IN CM/S.

RIJKSWATERSTAAT
DIRECTIE ZEELAND
MEETDIENST

MP. 6

STROOMMETING : Zuid Everingen

RAAI : NVT DEELRAAI : NVT PUNT : 3 LOKATIE : LOD1(-104)

X : 46355.00 Y : 376118.00

DATUM : 940408 CODE: 0433M

A3. 0002

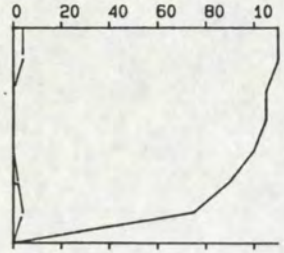

17.35 17.44 69
91 91 2 335

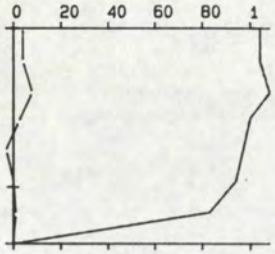

17.46 17.55 68
91 91 2 335

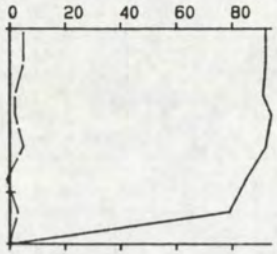

17.57 18.06 66
82 82 3 334

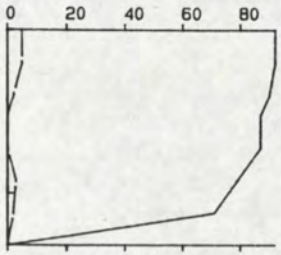

18.10 18.19 66
78 78 2 334

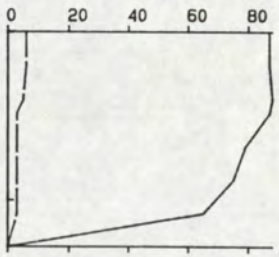

18.21 18.29 64
74 74 4 333

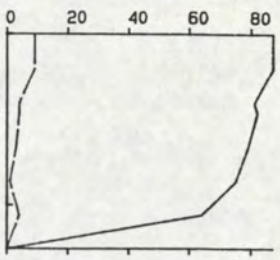

18.31 18.39 63
72 72 4 333

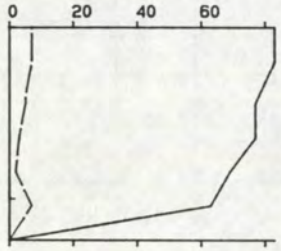

18.42 18.49 62
69 69 5 332

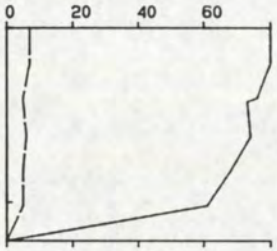

18.51 18.59 61
67 66 5 331

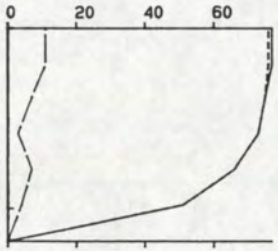

19.01 19.07 59
63 63 6 330

19.10 19.16 59
59 59 6 330

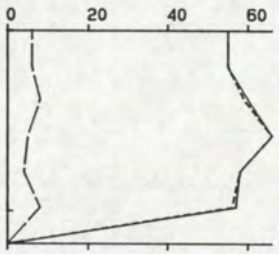

19.18 19.28 59
54 54 6 330

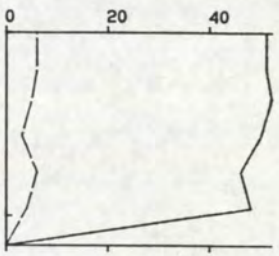

19.32 19.38 58
45 45 4 330

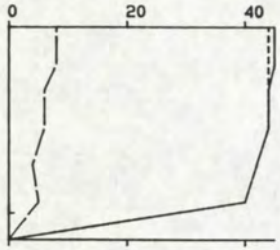

19.41 19.48 57
39 39 5 328

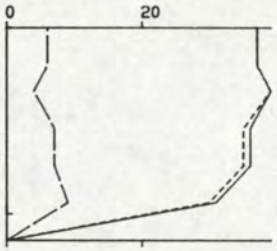

19.52 19.58 57
33 32 6 325

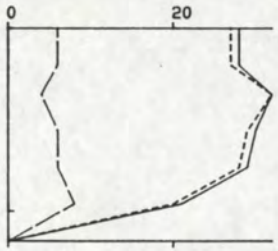

20.00 20.06 58
25 25 6 323

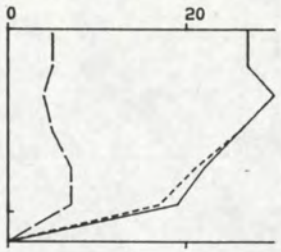

20.09 20.15 58
23 22 5 323

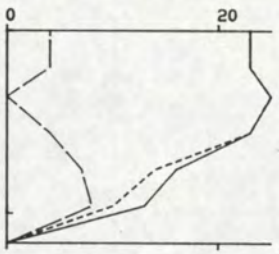

20.18 20.25 58
18 18 4 322

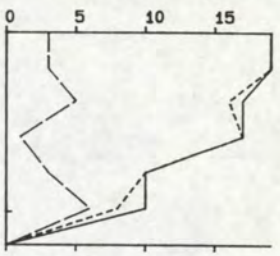

20.28 20.35 59
14 13 3 322

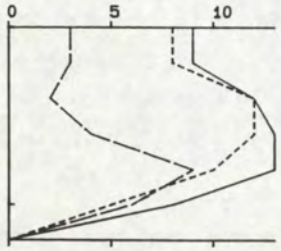

20.37 20.43 60
10 9 4 309

TOELICHTING OP DE VERTIKALEN

——— V - - - - - - - VSIN — — — — VCOS

14.01 14.15 295 : BEGINTYD EINDTYD BODEMDIEPTE

100 10 92 265 : V VSIN VCOS R (GEM)

VERTIKALE SCHAAL : DIEPTE IN DM TOV WATEROPP.

HORIZONTALE SCHAAL: SNELHEDEN IN CM/S.

RIJKSWATERSTAAT
DIRECTIE ZEELAND
MEETDIENST

MP. 6

STROOMMETING : Zuid Everingen

RAAI : NVT DEELRAAI : NVT PUNT : 3 LOKATIE : LOD1(-104)

X : 46355.00 Y : 376118.00

DATUM : 940408 CODE: 0433M

A3. 0003

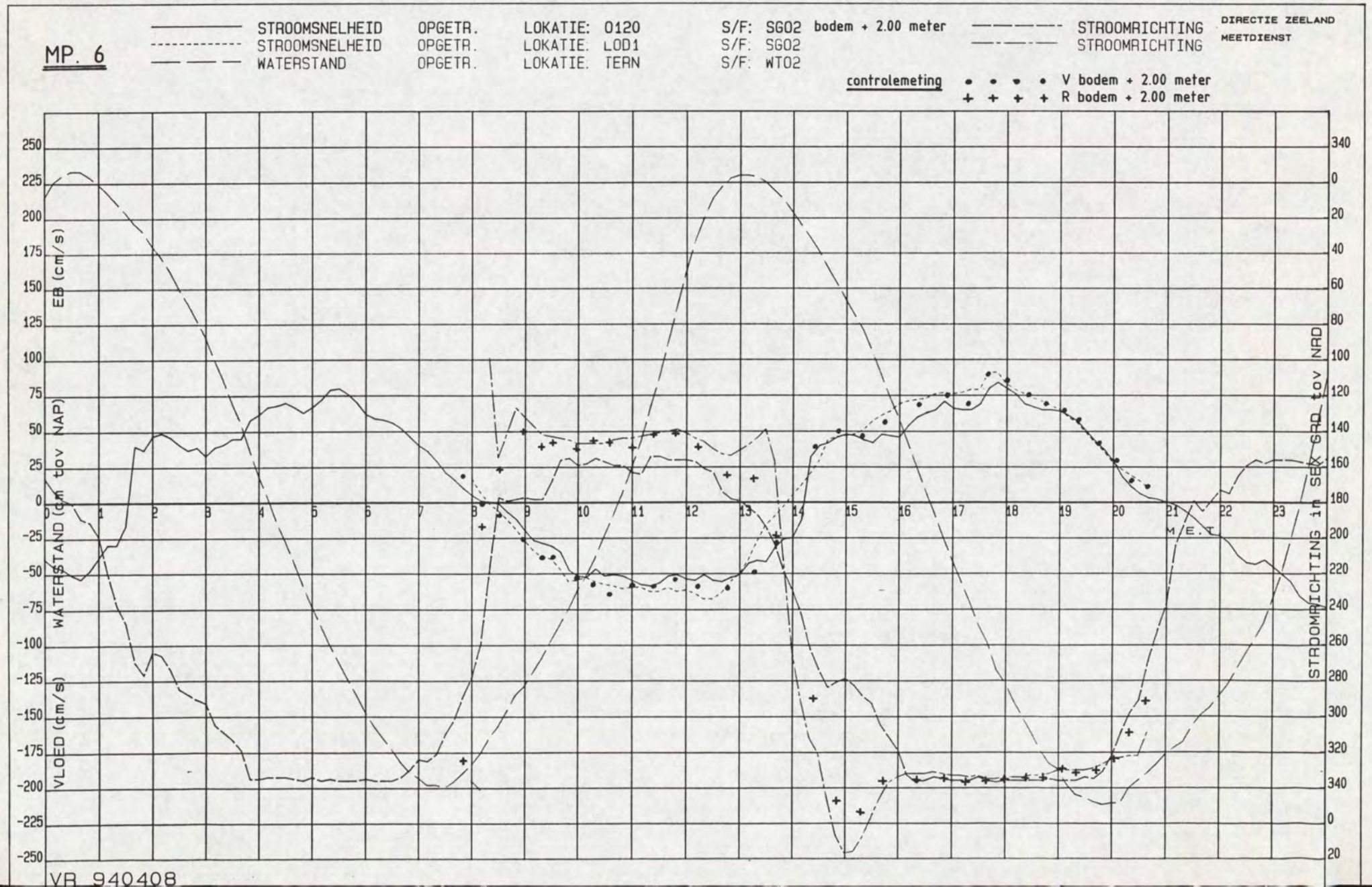
MP. 6
STROOMSNELHEID OPGETR. LOKATIE: 0120 S/F: SG02 bodem + 2.00 meter
STROOMSNELHEID OPGETR. LOKATIE. LOD1 S/F: SG02
WATERSTAND OPGETR. LOKATIE. TERN S/F: WT02
STROOMRICHTING
STROOMRICHTING
DIRECTIE ZEELAND
MEETDIENST
controlemeting
V bodem + 2.00 meter
R bodem + 2.00 meter
EB (cm/s)
WATERSTAND (cm tov NAP)
VLOED (cm/s)
STROOMRICHTING in SEX GRD tov NAD
M.E.T.
VR 940408

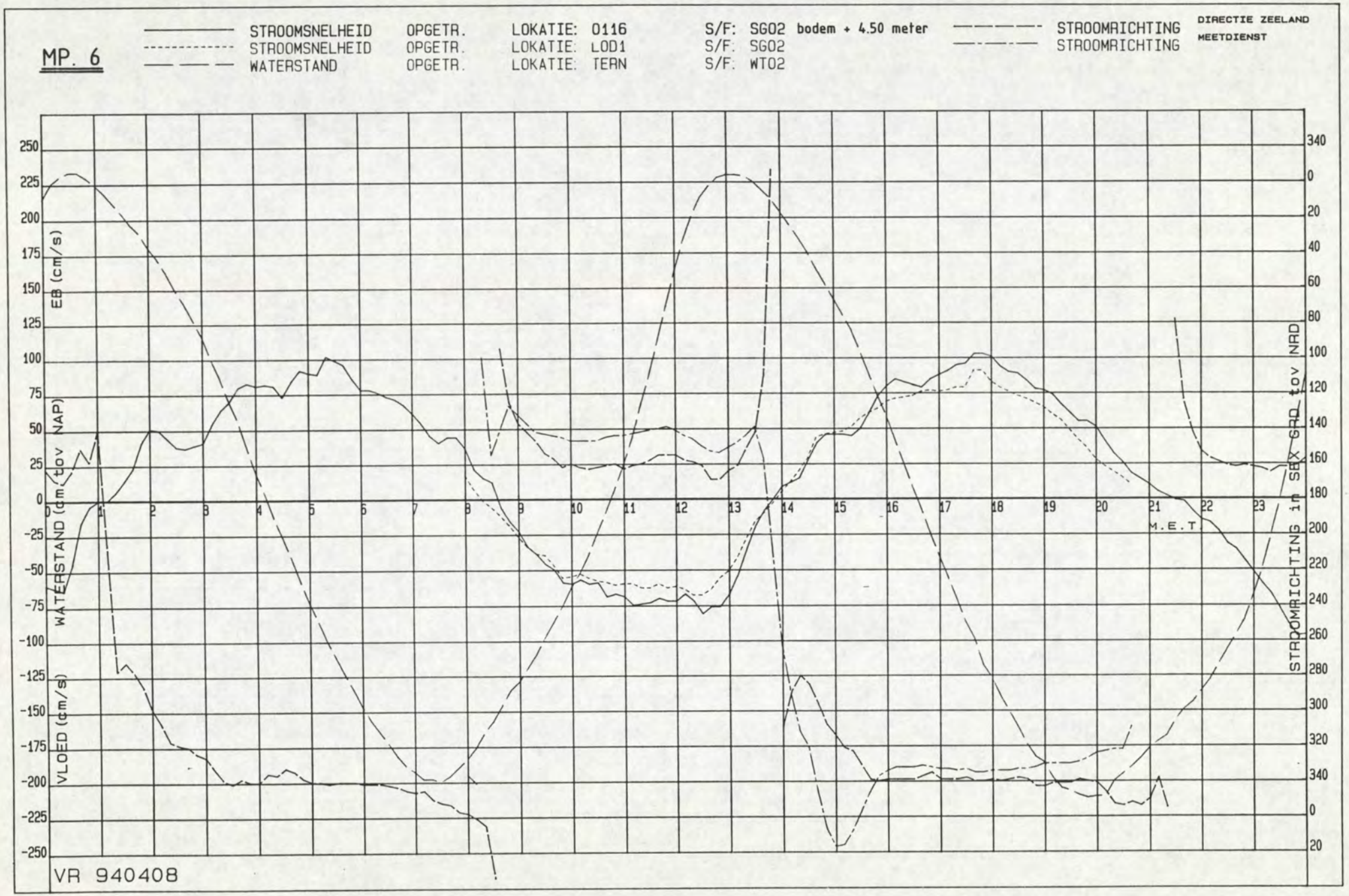
MP. 6
STROOMSNELHEID OPGETR. LOKATIE: 0116 S/F: SG02 bodem + 4.50 meter
STROOMSNELHEID OPGETR. LOKATIE: LOD1 S/F: SG02
WATERSTAND OPGETR. LOKATIE: TERN S/F: WT02
STROOMRICHTING
STROOMRICHTING
DIRECTIE ZEELAND
MEETDIENST
EB (cm/s)
WATERSTAND (cm tov NAP)
VLOED (cm/s)
STROOMRICHTING in SEX GRD tov NRD
M.E.T.
VR 940408

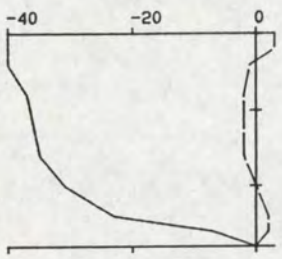

10.43 10.55 140
-31 -31 0 149

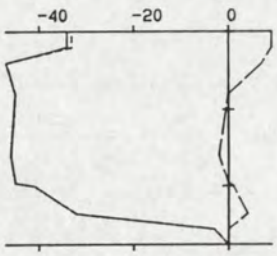

10.58 11.12 138
-38 -38 2 153

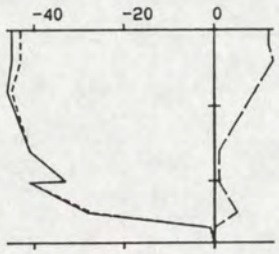

11.16 11.29 141
-36 -36 5 159

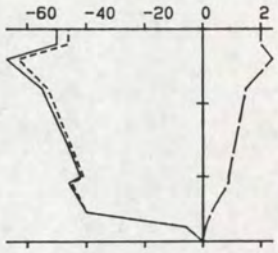

11.39 11.55 144
-45 -44 12 165

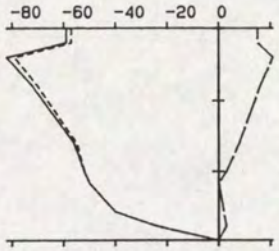

11.59 12.18 148
-55 -54 9 160

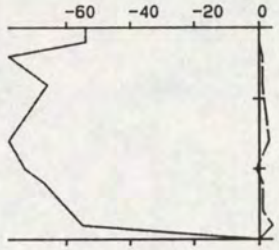

12.22 12.35 150
-66 -66 1 151

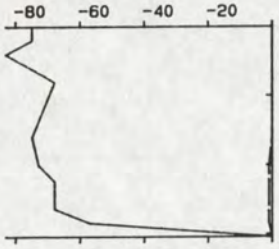

12.40 12.51 152
-69 -69 0 150

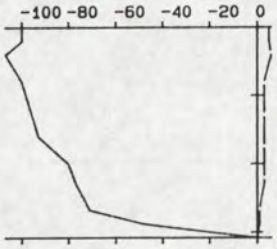

12.54 13.10 154
-85 -85 3 152

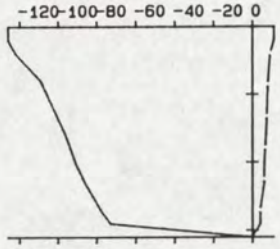

13.13 13.24 155
-96 -96 7 154

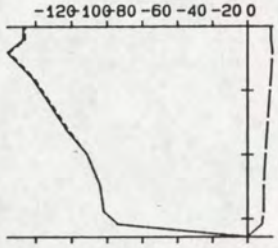

13.39 13.51 164
-101-100 11 156

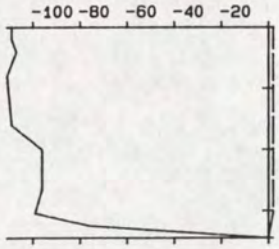

13.59 14.12 172
-99 -99 2 151

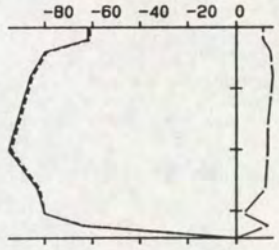

14.19 14.39 172
-81 -80 12 158

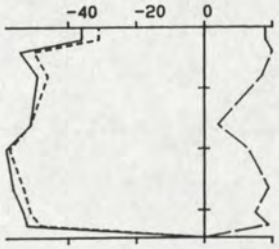

14.43 14.55 172
-50 -48 14 167

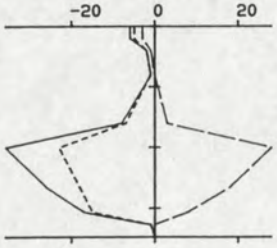

15.00 15.15 173
-12 -10 8 189

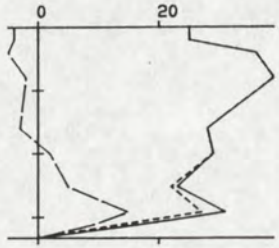

15.59 16.10 166
28 28 1 328

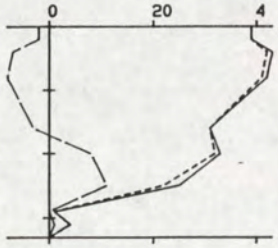

16.15 16.29 165
28 28 0 330

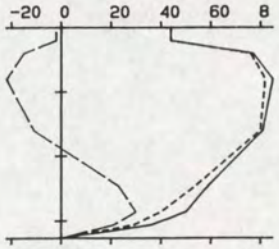

16.35 16.44 163
62 62 0 330

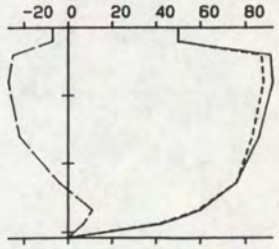

16.49 16.59 154
73 72 -13 340

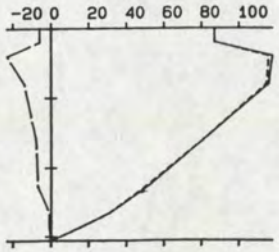

17.05 17.21 153
75 75 -9 337

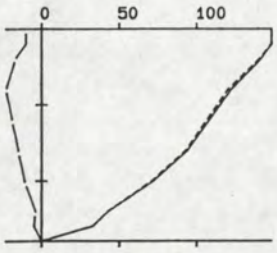

17.24 17.33 140
95 94 -13 338

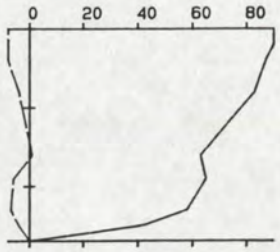

17.37 17.47 135
69 69 -4 334

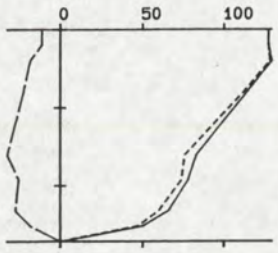

17.50 17.59 136
91 88 -22 344

TOELICHTING OP DE VERTIKALEN

_____ V - - - - - - - VSIN — — — — VCOS

14.01 14.15 295 : BEGINTYD EINDTYD BODEMDIEPTE

100 10 92 265 : V VSIN VCOS R (GEM)

VERTIKALE SCHAAL : DIEPTE IN DM TOV WATEROPP.

HORIZONTALE SCHAAL: SNELHEDEN IN CM/S.

RIJKSWATERSTAAT
DIRECTIE ZEELAND
MEETDIENST

MP. 10

STROOMMETING : Everingen-P.v.Terneuzen

RAAI : NVT DEELRAAI : NVT PUNT : 6 LOKATIE : HOU1 (-95)

X : 38623.00 Y : 379446.00

A3 0001

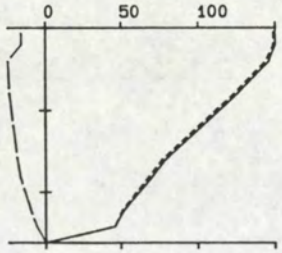

18.07 18.17 131
96 94 -18 341

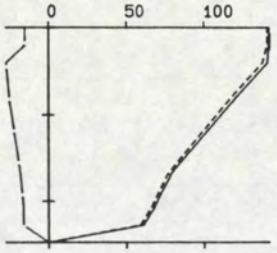

18.20 18.28 124
98 96 -19 341

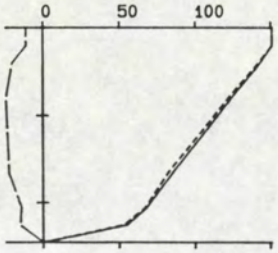

18.31 18.39 123
102 100 -18 340

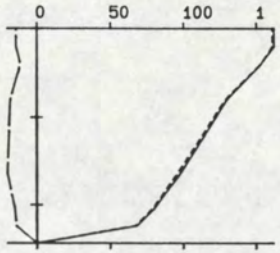

18.42 18.50 122
112 111 -16 338

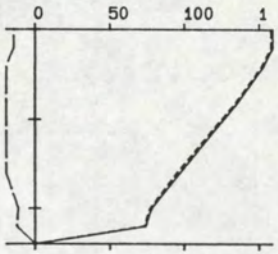

18.53 19.01 120
113 112 -16 338

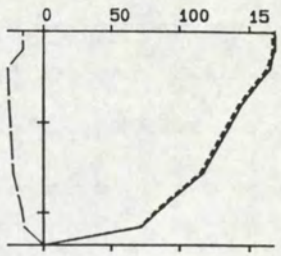

19.08 19.17 118
123 122 -20 339

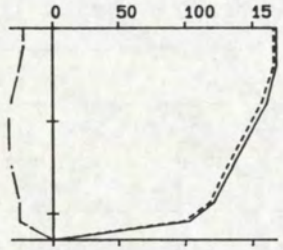

19.19 19.28 114
139 136 -28 342

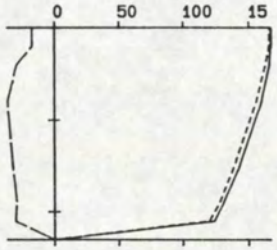

19.31 19.39 115
143 141 -29 342

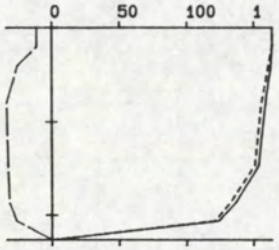

19.42 19.50 113
146 144 -26 340

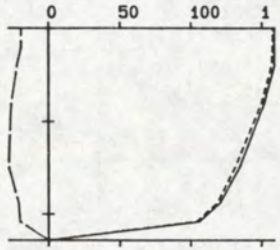

19.54 20.05 114
135 133 -23 340

TOELICHTING OP DE VERTIKALEN

_____ V -------- VSIN _____ VCOS

14.01 14.15 295 : BEGINTYD EINDTYD BODEMDIEPTE

100 10 92 265 : V VSIN VCOS R (GEM)

VERTIKALE SCHAAL : DIEPTE IN DM TOV WATEROPP.

HORIZONTALE SCHAAL: SNELHEDEN IN CM/S.

RIJKSWATERSTAAT
DIRECTIE ZEELAND
MEETDIENST

MP. 10

STROOMMETING : Everingen-P.v.Terneuzen

RAAI : NVT DEELRAAI : NVT PUNT : 6 LOKATIE : HOU1 (-95)

X : 38623.00 Y : 379446.00

DATUM : 940411 CODE: 0433M

A3. 0002

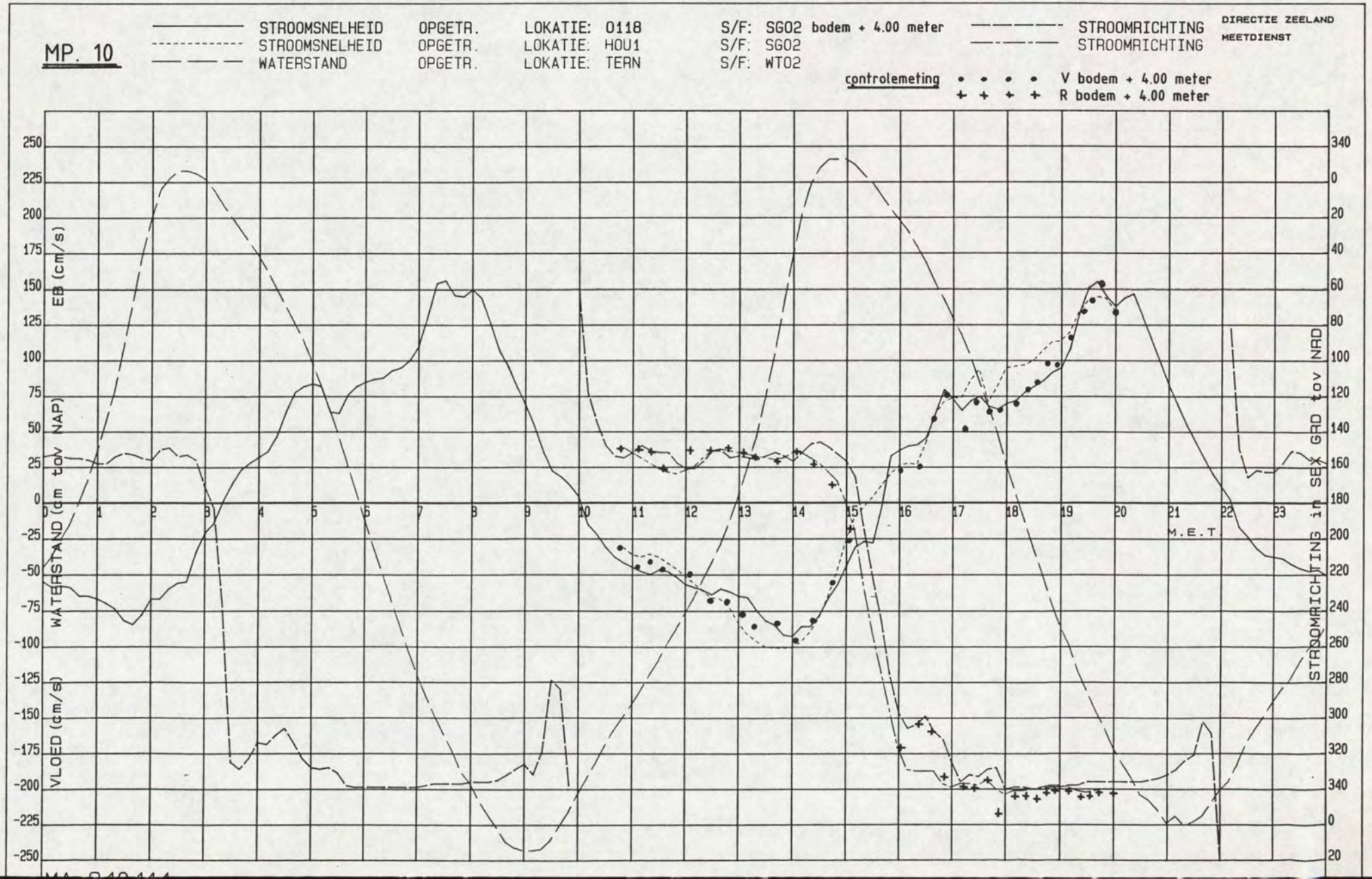
MP. 10
STROOMSNELHEID OPGETR. LOKATIE: 0118 S/F: SG02 bodem + 4.00 meter
STROOMSNELHEID OPGETR. LOKATIE: HOU1 S/F: SG02
WATERSTAND OPGETR. LOKATIE: TERN S/F: WT02
STROOMRICHTING
STROOMRICHTING
DIRECTIE ZEELAND
MEETDIENST
controlemeting
V bodem + 4.00 meter
R bodem + 4.00 meter
EB (cm/s)
WATERSTAND (cm tov NAP)
VLOED (cm/s)
STROOMRICHTING in SEX GRD tov NAD
M.E.T

24. Getijgegevens

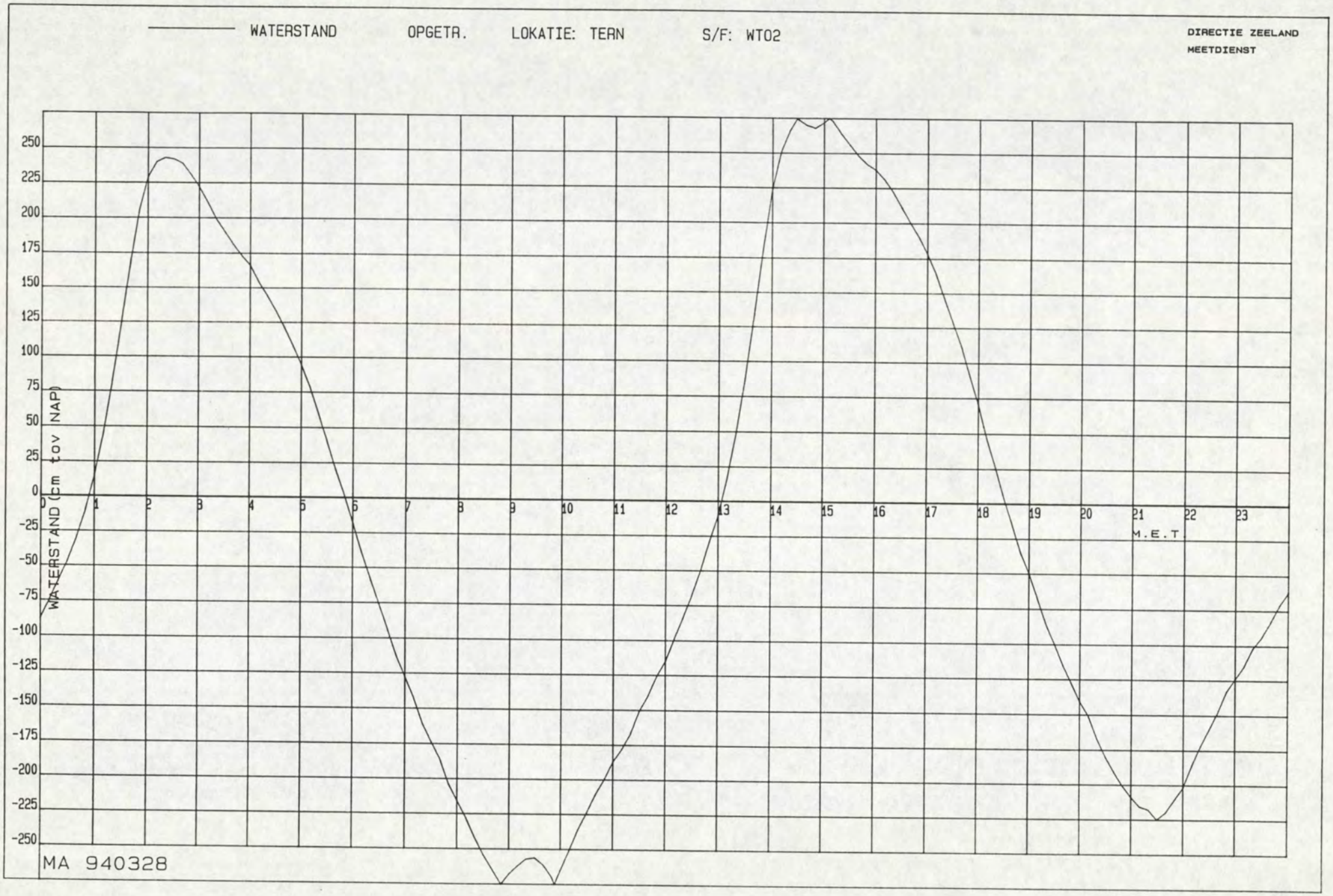
WATERSTAND
OPGETR.
LOKATIE: TERN
S/F: WT02
DIRECTIE ZEELAND
MEETDIENST
WATERSTAND (cm tov NAP)
250
225
200
175
150
125
100
75
50
25
0
-25
-50
-75
-100
-125
-150
-175
-200
-225
-250
0
1
2
3
4
5
6
7
8
9
10
11
12
13
14
15
16
17
18
19
20
21
22
23
M.E.T.
MA 940328

/OV/STROOM/UIT1

A L G P R - L I J S T -pag. 01- datum/tijd: 940530.0927

locatie: 130 oms: TERN (TERNEUZEN)
soortf.: WTO2 oms: WATERSTANDEN
kanalen: 1

940328

	00	10	20	30	40	50
00:	-88	-75	-61	-47	-30	-10
01:	15	45	82	124	167	205
02:	229	240	243	242	239	231
03:	222	211	199	190	181	173
04:	166	154	144	133	121	108
05:	94	78	59	40	20	2
06:	-18	-39	-58	-76	-94	-113
07:	-128	-143	-161	-174	-186	-204
08:	-216	-228	-242	-254	-264	-274
09:	-282	-288	-293	-294	-289	-280
10:	-265	-251	-236	-224	-211	-200
11:	-187	-178	-167	-151	-140	-126
12:	-115	-99	-84	-68	-50	-29
13:	-10	17	49	88	134	182
14:	224	251	266	276	280	282
15:	278	273	264	256	248	242
16:	238	231	222	211	200	190
17:	178	164	146	128	111	90
18:	70	46	26	4	-15	-35
19:	-50	-68	-86	-100	-115	-128
20:	-141	-151	-167	-180	-191	-201
21:	-209	-216	-218	-225	-220	-211
22:	-202	-186	-172	-160	-148	-133
23:	-124	-115	-102	-94	-83	-71

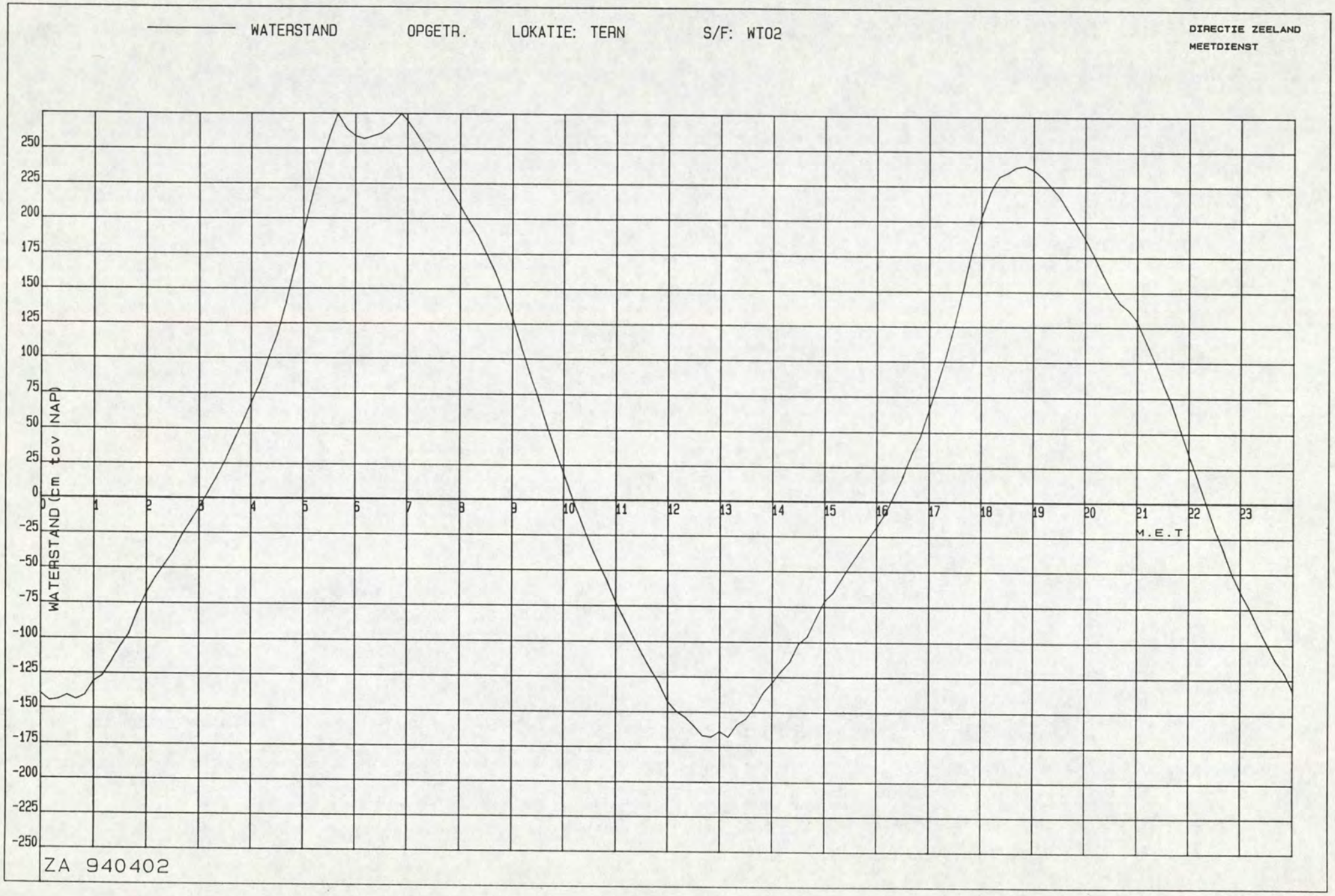
WATERSTAND
OPGETR.
LOKATIE: TERN
S/F: WT02
DIRECTIE ZEELAND
MEETDIENST
WATERSTAND (cm tov NAP)
250
225
200
175
150
125
100
75
50
25
0
-25
-50
-75
-100
-125
-150
-175
-200
-225
-250
0
1
2
3
4
5
6
7
8
9
10
11
12
13
14
15
16
17
18
19
20
21
22
23
M.E.T.
ZA 940402

/OV/STROOM/UIT2

A L G P R - L I J S T -pag. 01- datum/tijd: 940530.0928

locatie: 130 oms: TERN (TERNEUZEN)
soortf.: WT02 oms: WATERSTANDEN
kanalen: 1

940402

	00	10	20	30	40	50
00:	-140	-145	-144	-141	-144	-141
01:	-131	-127	-117	-106	-97	-81
02:	-68	-57	-48	-39	-27	-17
03:	-7	4	15	27	41	54
04:	68	82	100	117	140	166
05:	190	216	239	259	276	286
06:	291	293	291	289	284	277
07:	270	261	251	240	229	219
08:	209	198	188	175	162	146
09:	129	109	90	73	54	36
10:	19	1	-15	-31	-45	-58
11:	-73	-85	-97	-109	-120	-130
12:	-143	-150	-154	-160	-167	-168
13:	-164	-168	-159	-155	-147	-136
14:	-129	-121	-114	-101	-96	-83
15:	-71	-65	-55	-45	-36	-27
16:	-18	-8	5	18	34	47
17:	66	85	105	128	154	181
18:	203	221	232	235	239	240
19:	237	232	225	218	208	198
20:	188	176	163	151	142	137
21:	129	115	101	85	71	53
22:	35	18	0	-18	-33	-50
23:	-63	-74	-87	-99	-111	-120

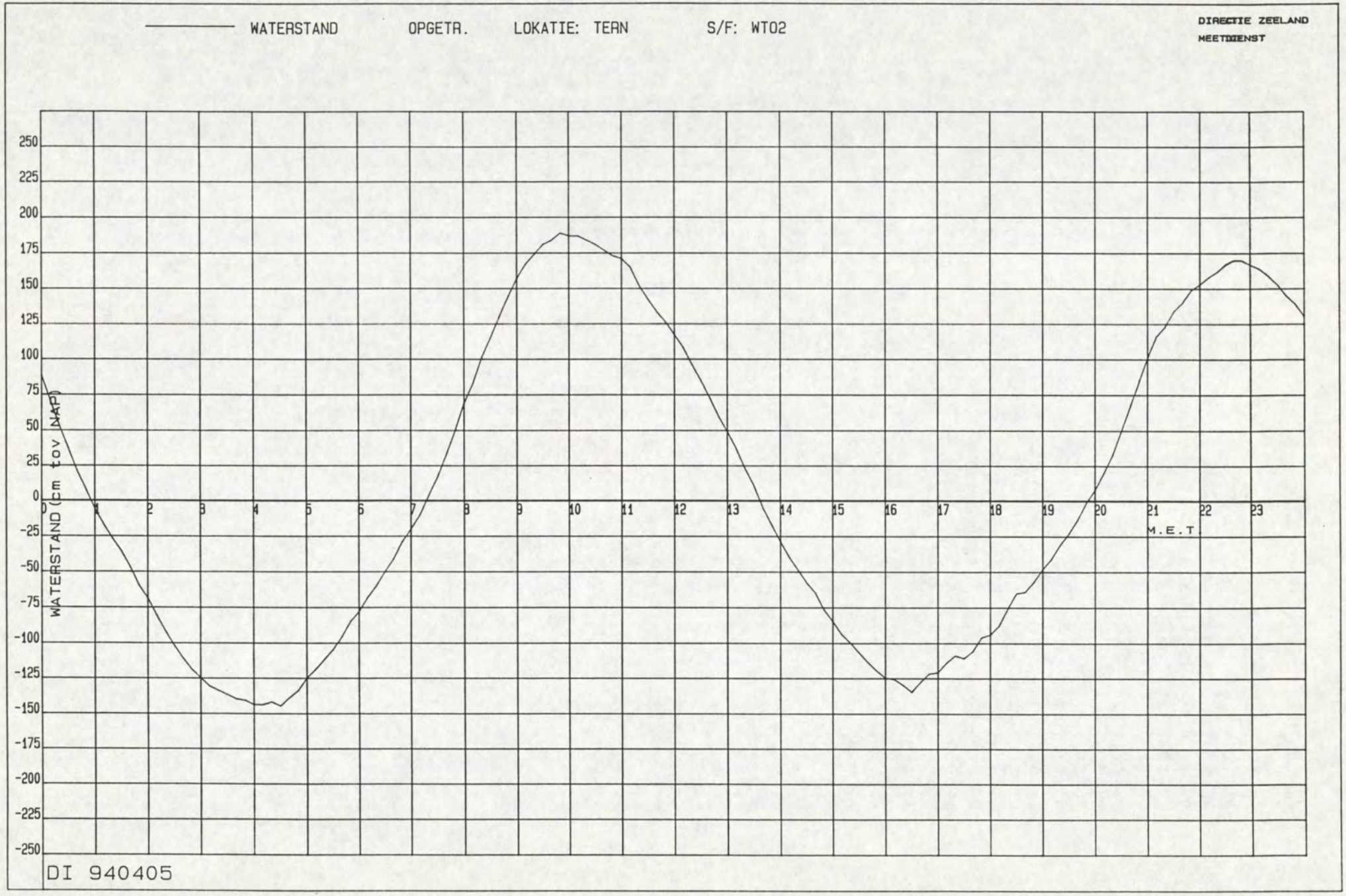
WATERSTAND
OPGETR.
LOKATIE: TERN
S/F: WT02
DIRECTIE ZEELAND
MEETDIENST
WATERSTAND (cm tov NAP)
250
225
200
175
150
125
100
75
50
25
0
-25
-50
-75
-100
-125
-150
-175
-200
-225
-250
0
1
2
3
4
5
6
7
8
9
10
11
12
13
14
15
16
17
18
19
20
21
22
23
M.E.T.
DI 940405

/OV/STROOM/UIT3

00001 A L G P R - L I J S T -pag. 01- datum/tijd: 940530.0928
00002
00003 locatie: 130 oms: TERN (TERNEUZEN)
00004 soortf.: WT02 oms: WATERSTANDEN
00005 kanalen: 1
00006
00007
00008 940405

00009		00	10	20	30	40	50
00010	00:	88	70	53	37	21	8
00011	01:	-6	-17	-27	-36	-47	-60
00012	02:	-69	-81	-92	-102	-111	-119
00013	03:	-125	-131	-134	-137	-140	-141
00014	04:	-144	-144	-142	-145	-139	-134
00015	05:	-125	-119	-112	-105	-96	-85
00016	06:	-78	-68	-60	-50	-41	-29
00017	07:	-20	-10	4	17	33	50
00018	08:	69	83	101	115	130	144
00019	09:	157	167	174	181	184	189
00020	10:	187	187	184	181	177	173
00021	11:	171	165	152	142	133	126
00022	12:	117	108	96	85	73	60
00023	13:	49	37	23	11	-5	-17
00024	14:	-29	-40	-49	-58	-65	-77
00025	15:	-85	-94	-100	-107	-114	-120
00026	16:	-125	-126	-130	-135	-128	-122
00027	17:	-121	-114	-109	-111	-106	-96
00028	18:	-94	-88	-76	-65	-64	-57
00029	19:	-48	-41	-31	-23	-13	-1
00030	20:	8	20	33	50	67	84
00031	21:	101	116	123	134	140	149
00032	22:	153	158	162	167	170	170
00033	23:	167	164	159	153	145	139

25. Stroombeeld springtij (onder)

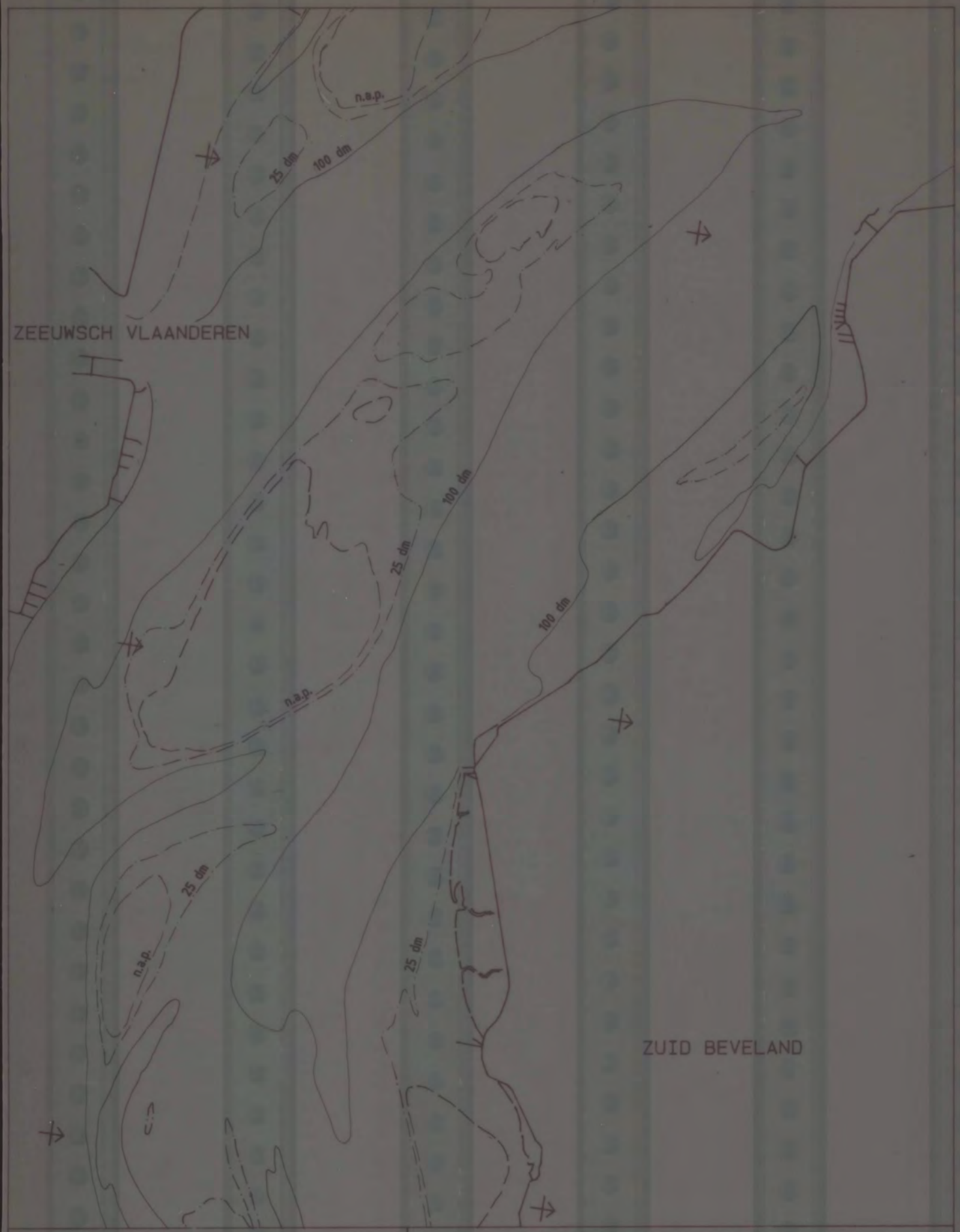

MAANUUR :	STROOMMETING OSM Kortsluitgeulen
TIJD M.E.T. :	DATUM :
WATERSTAND TERN :	
DIEPTE :	RIJKSWATERSTAAT
SCHAAL 1 : 50000.	DIRECTIE ZEELAND
STROOMSNELHEDEN IN cm/s	MEETDIENST

MAANUUR :	STROOMMETING OSM Kortsluitgeulen
TIJD M.E.T. :	DATUM :
WATERSTAND TERN :	RIJKSWATERSTAAT
DIEPTE :	DIRECTIE ZEELAND
SCHAAL 1 : 50000.	MEETDIENST
STROOMSNELHEDEN IN cm/s	



MAANUUR :	STROOMMETING OSM Kortsluitgeulen
TIJD M.E.T. :	DATUM :
WATERSTAND TERN :	
DIEPTE :	RIJKSWATERSTAAT
SCHAAL 1 : 50000.	DIRECTIE ZEELAND
STROOMSNELHEDEN IN cm/s	MEETDIENST

MAANUUR :	STROOMMETING OSM Kortsluitgeulen
TIJD M.E.T. :	DATUM :
WATERSTAND TERN :	RIJKSWATERSTAAT
DIEPTE :	DIRECTIE ZEELAND
SCHAAL 1 : 50000.	MEETDIENST
STROOMSNELHEDEN IN cm/s	

FILENAAM : MAN100.DAT
DATUM UITPRINT : 940520

BEGINDATUM : 940328
EINDDATUM : 940328

****

Waterstands
Stations

VLGNR	STATIONS	SOORT FASE
1	130 TERN	WT02

****

Snelheids
Stations

VLGNR	STATIONS	WEL/GEEN RICHTING	AFSTAND 0-PUNT	RAAINR./ MEETPNT	X-COORD	Y-COORD	SOORT FASE
1	-2103 0103	1	32767	32767- 1	50367.00	377232.00	SG02
2	-2104 0104	1	32767	32767- 2	49897.00	377782.00	SG02
3	-2102 0102	1	32767	32767- 3	49749.00	376422.00	SG02
4	-2113 0113	1	32767	32767- 4	41858.00	377449.00	SG02
5	-2121 0121	1	32767	32767- 5	46093.00	375965.00	SG02
6	-2120 0120	1	32767	32767- 6	46378.00	376079.00	SG02
7	-2107 0107	1	32767	32767- 8	48849.00	374852.00	SG02
8	-2108 0108	1	32767	32767- 9	39839.00	380869.00	SG02
9	-2118 0118	1	32767	32767-10	38672.00	379449.00	SG02

****

Getijverschil
Stations

VLGNR	STATIONS	SOORT FASE
1	130 TERN	HW02

****

FILENAAM : MAN100.DAT
DATUM : 940328

STATION : TERN -2103 0103 -2104 0104 -2102 0102 -2113 0113 -2121 0121 -2120 0120 -2107 0107 -2108 0108 -2118 0118 TERN

NR REC	MU	TIJD MET	WS CM	V CM/S	R GR	V CM/S	R GR	V CM/S	R GR	V CM/S	R GR	V CM/S	R GR	V CM/S	R GR	V CM/S	R GR	V CM/S	R GR	V CM/S	R GR	TV CM
14	10.0	.18	-64	-74	65	-72	72	-70	86	-57	168	-32	162	-54	159	-51	92	-27	117	-72	161	511
15	10.5	.48	-14	-75	67	-79	73	-75	85	-69	167	-33	161	-59	157	-50	88	-101	128	-73	160	511
16	11.0	1.19	78	-110	68	-108	71	-103	86	-93	167	-44	159	-71	155	-69	83	-139	128	-110	158	511
17	11.5	1.49	201	-153	65	-155	70	-161	79	-127	162	-42	159	-78	154	-101	80	-160	123	-99	156	511
18	0.0	2.20	243	-136	67	-136	73	-157	77	-111	166	38	328	-129	152	-66	78	-161	123	-74	147	511
19	.5	2.51	230	-78	67	-84	76	-94	87	-54	174	-1	270	9	206	-53	69	-87	117	-44	184	-537
20	1.0	3.23	196	-29	72	-24	93	-28	88	-34	180	0	97	-30	237	-3	344	-42	131	23	300	-537
21	1.5	3.54	170	39	244	43	256	18	250	-9	215	4	13	41	314	54	235	9999	9999	46	318	-537
22	2.0	4.25	139	90	247	74	251	48	257	16	316	12	309	52	273	87	214	9999	9999	56	322	-537
23	2.5	4.56	100	108	245	75	249	79	257	38	339	33	293	48	294	80	236	9999	9999	61	328	-537
24	3.0	5.28	44	122	245	72	249	68	264	62	349	50	341	57	323	81	252	9999	9999	67	339	-537
25	3.5	5.59	-16	132	244	80	249	52	267	89	353	106	337	81	335	61	257	9999	9999	73	341	-537
26	4.0	6.30	-76	143	248	75	246	44	265	88	350	116	338	82	333	93	259	9999	9999	92	340	-537
27	4.5	7.01	-130	141	246	66	243	45	260	84	349	120	341	87	335	100	263	9999	9999	160	338	-537
28	5.0	7.33	-178	127	245	61	243	58	265	70	348	116	338	102	336	79	260	9999	9999	164	337	-537
29	5.5	8.04	-221	115	243	58	240	46	267	47	349	103	337	89	336	104	262	9999	9999	155	337	-537
30	6.0	8.35	-259	102	241	51	243	31	266	31	350	95	332	81	336	103	265	9999	9999	137	335	-537
31	6.5	9.06	-286	85	243	41	240	20	256	12	340	73	333	65	335	79	265	9999	9999	93	334	-537
32	7.0	9.38	-290	51	241	17	240	2	201	-6	159	42	331	38	331	53	265	9999	9999	46	326	576
33	7.5	10.09	-252	-25	63	-32	74	-24	85	-23	176	-1	95	1	268	1	117	9999	9999	-7	160	576
34	8.0	10.40	-211	-83	60	-45	72	-40	83	-26	171	-23	139	-36	176	1	90	9999	9999	-41	172	576
35	8.5	11.11	-177	-106	57	-48	76	-53	80	-39	173	-48	146	-44	155	-52	98	9999	9999	-57	167	576
36	9.0	11.43	-136	-90	62	-61	76	-61	77	-48	171	-47	149	-54	159	-54	81	9999	9999	-68	168	576
37	9.5	12.14	-93	-87	66	-75	74	-79	81	-62	170	-47	149	-58	162	-57	87	9999	9999	-79	166	576
38	10.0	12.45	-40	-91	68	-94	75	-82	85	-76	168	-43	156	-63	163	-55	87	-85	128	-86	166	576
39	10.5	13.16	36	-110	67	-106	72	-89	84	-91	167	-53	154	-72	155	-67	83	-139	129	-112	160	576
40	11.0	13.48	172	-160	66	-158	72	-143	79	-139	166	-57	155	-94	155	-95	80	-202	124	-131	155	576
41	11.5	14.19	265	-171	65	-165	75	-206	81	-130	164	31	296	-125	144	-117	77	-192	125	-116	144	576
42	0.0	14.50	282	-123	67	-122	77	-144	84	-74	167	-12	235	-50	198	-45	86	-148	119	-82	155	576
43	.5	15.20	264	-74	72	-81	79	-88	86	-38	177	0	107	-54	185	-26	107	-86	110	-55	184	-507
44	1.0	15.51	242	-27	82	-21	81	-29	112	-19	210	-5	210	-39	235	0	89	-45	111	31	323	-507
45	1.5	16.21	221	37	239	43	244	17	225	18	304	0	91	42	264	49	235	1	90	53	318	-507
46	2.0	16.52	188	80	249	72	252	45	264	24	322	14	287	54	269	76	228	38	300	57	327	-507
47	2.5	17.22	142	110	244	81	248	68	267	32	335	16	309	50	291	79	236	85	300	65	331	-507
48	3.0	17.53	84	124	247	80	249	74	257	63	347	47	328	54	308	98	251	71	304	74	334	-507
49	3.5	18.23	19	146	242	78	249	73	266	83	351	102	341	61	326	73	256	73	311	82	336	-507
50	4.0	18.53	-40	149	245	77	249	52	262	94	351	122	341	81	336	90	255	66	313	95	339	-507
51	4.5	19.24	-92	146	245	68	249	30	265	85	350	123	339	78	335	93	257	58	317	153	339	-507
52	5.0	19.54	-133	132	248	60	246	10	262	68	348	119	330	76	336	73	259	50	324	157	338	-507
53	5.5	20.25	-174	111	245	50	241	25	246	52	348	98	329	85	335	83	261	5	270	142	338	-507
54	6.0	20.55	-205	93	244	39	239	27	266	36	348	79	328	66	336	81	262	0	77	102	338	-507
55	6.5	21.25	-222	66	242	28	239	8	248	12	335	54	331	49	335	60	264	0	98	69	334	-507
56	7.0	21.56	-206	14	267	-4	24	-4	82	-28	170	11	338	14	323	24	271	-29	125	17	324	531
57	7.5	22.26	-165	-57	65	-49	79	-42	85	-36	168	-14	179	-7	184	-10	90	-76	135	-22	152	531
58	8.0	22.57	-127	-95	64	-71	75	-57	79	-33	167	-35	152	-35	177	-53	94	-43	127	-53	162	531
59	8.5	23.27	-96	-81	67	-73	75	-81	78	-37	168	-46	155	-49	162	-55	91	-37	120	-56	166	531
60	9.0	23.58	-64	-77	65	-75	75	-79	83	-44	167	-44	160	-53	163	-52	89	-27	122	-64	178	531

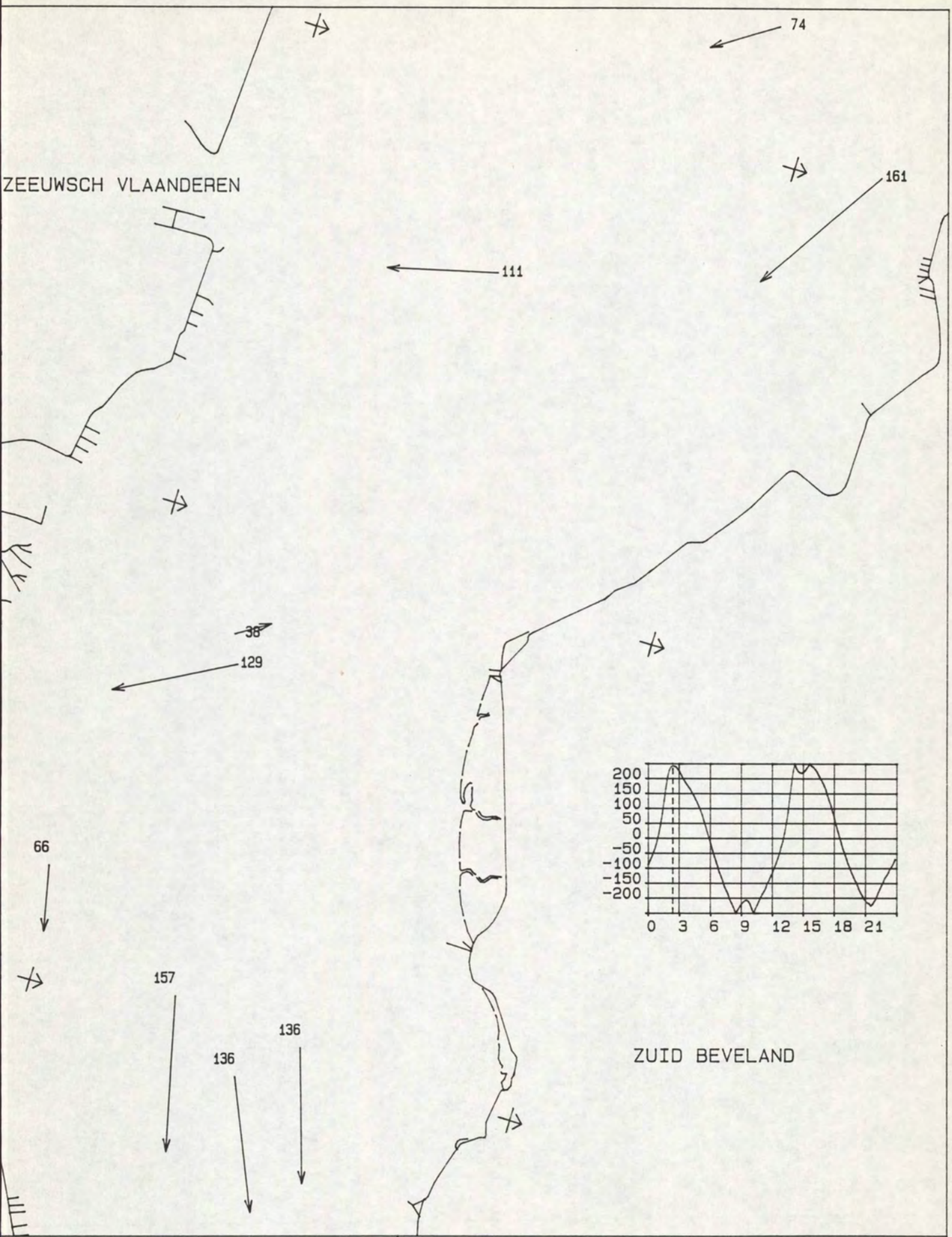

MAANUUR : 0.0	STROOMMETING OSM Kortsluitgeulen
TIJD M.E.T. : 2.20 uur	DATUM : 940328
WATERSTAND TERN : 243 cm	
DIEPTE : GEMIDDELD	RIJKSWATERSTAAT
SCHAAL 1 : 50000.	DIRECTIE ZEELAND
STROOMSNELHEDEN IN cm/s	MEETDIENST

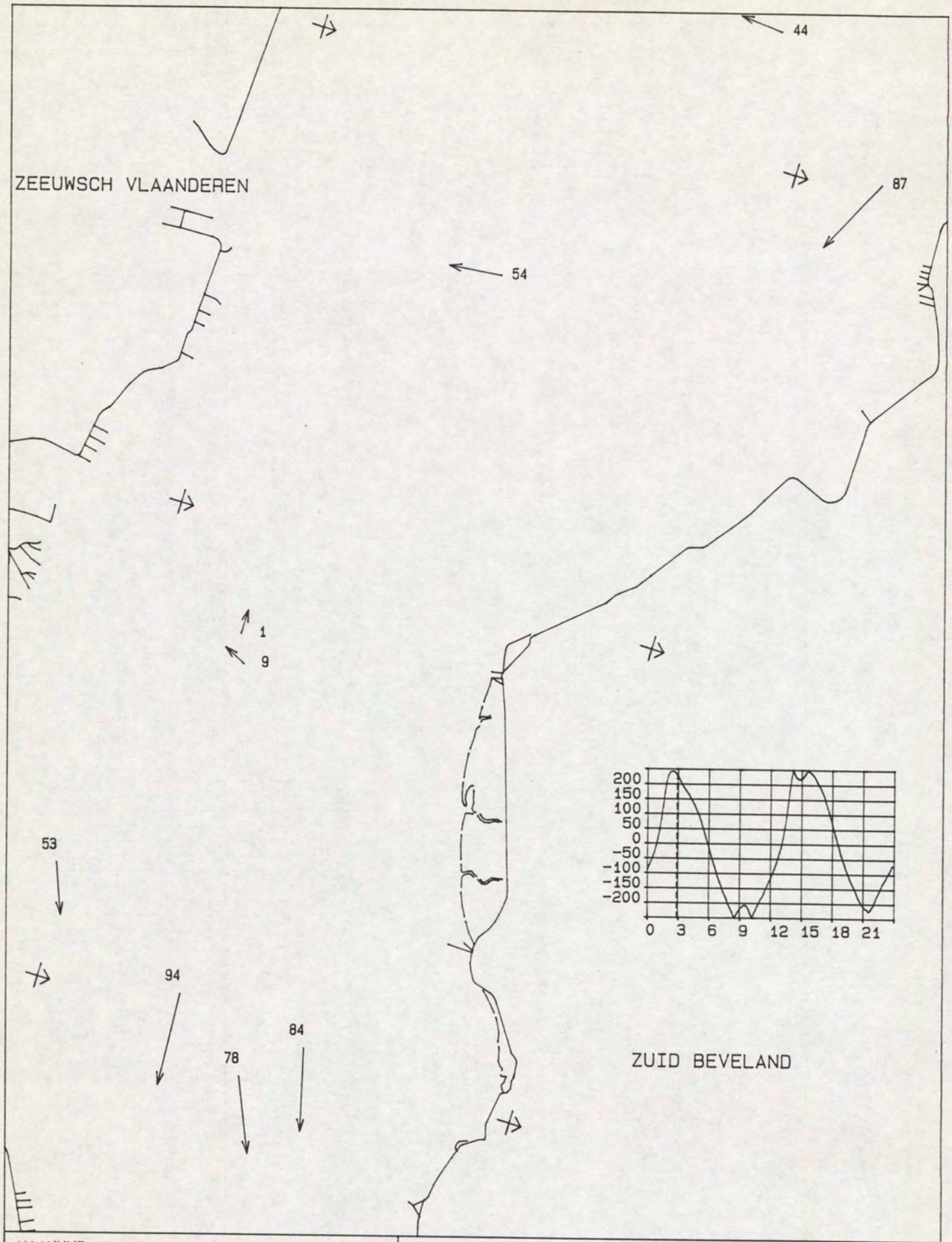

MAANUUR : .5	STROOMMETING OSM Kortsluitgeulen
TIJD M.E.T. : 2.51 uur	DATUM : 940328
WATERSTAND TERN : 230 cm	
DIEPTE : GEMIDDELD	RIJKSWATERSTAAT
SCHAAL 1 : 50000.	DIRECTIE ZEELAND
STROOMSNELHEDEN IN cm/s	MEETDIENST

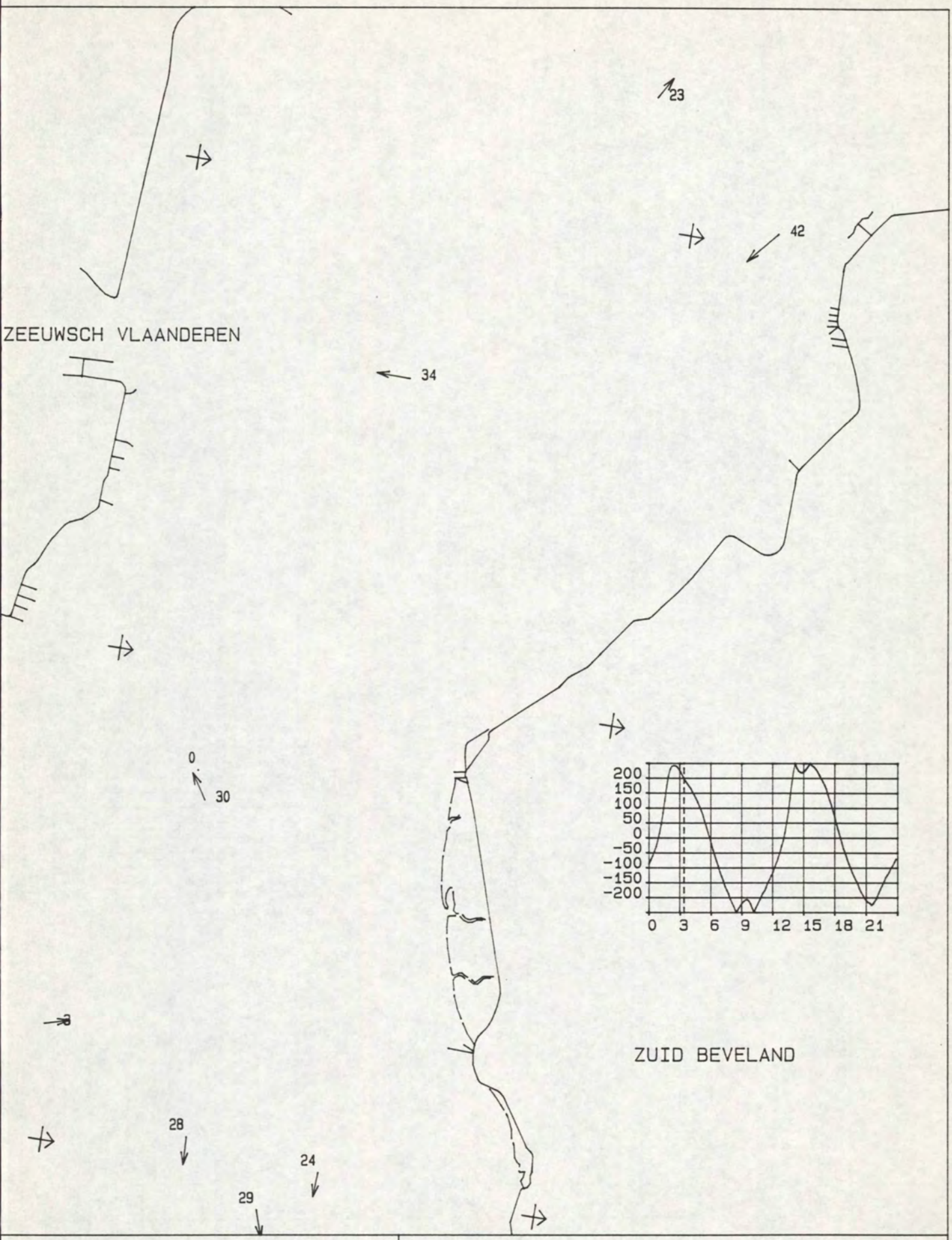

MAANUUR : 1.0	STROOMMETING OSM Kortsluitgeulen
TIJD M.E.T. : 3.23 uur	DATUM : 940328
WATERSTAND TERN : 196 cm	
DIEPTE : GEMIDDELD	RIJKSWATERSTAAT
SCHAAL 1 : 50000.	DIRECTIE ZEELAND
STROOMSNELHEDEN IN cm/s	MEETDIENST

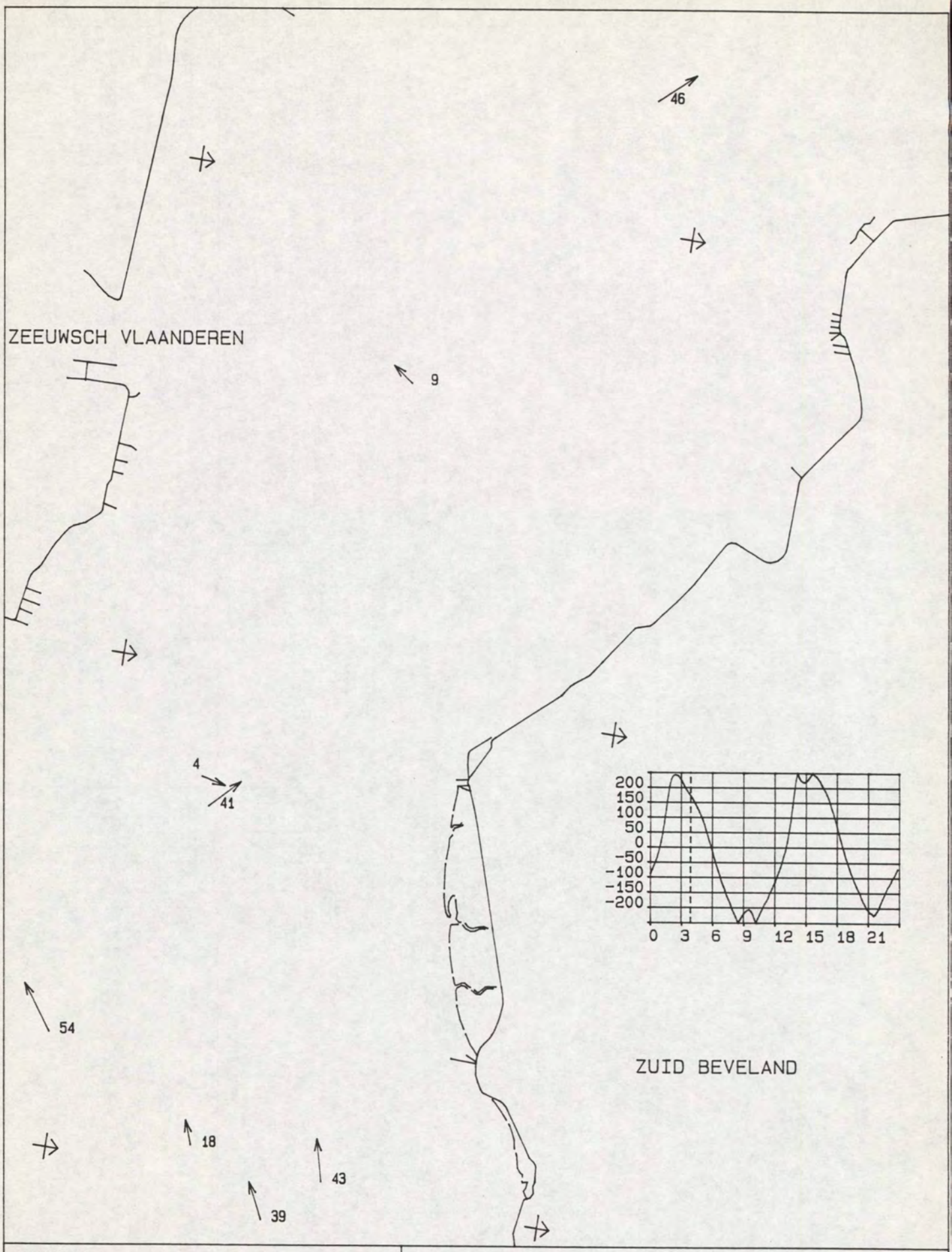

MAANUUR : 1.5	STROOMMETING OSM Kortsluitgeulen
TIJD M.E.T. : 3.54 uur	DATUM : 940328
WATERSTAND TERN : 170 cm	
DIEPTE : GEMIDDELD	RIJKSWATERSTAAT
SCHAAL 1 : 50000.	DIRECTIE ZEELAND
STROOMSNELHEDEN IN cm/s	MEETDIENST

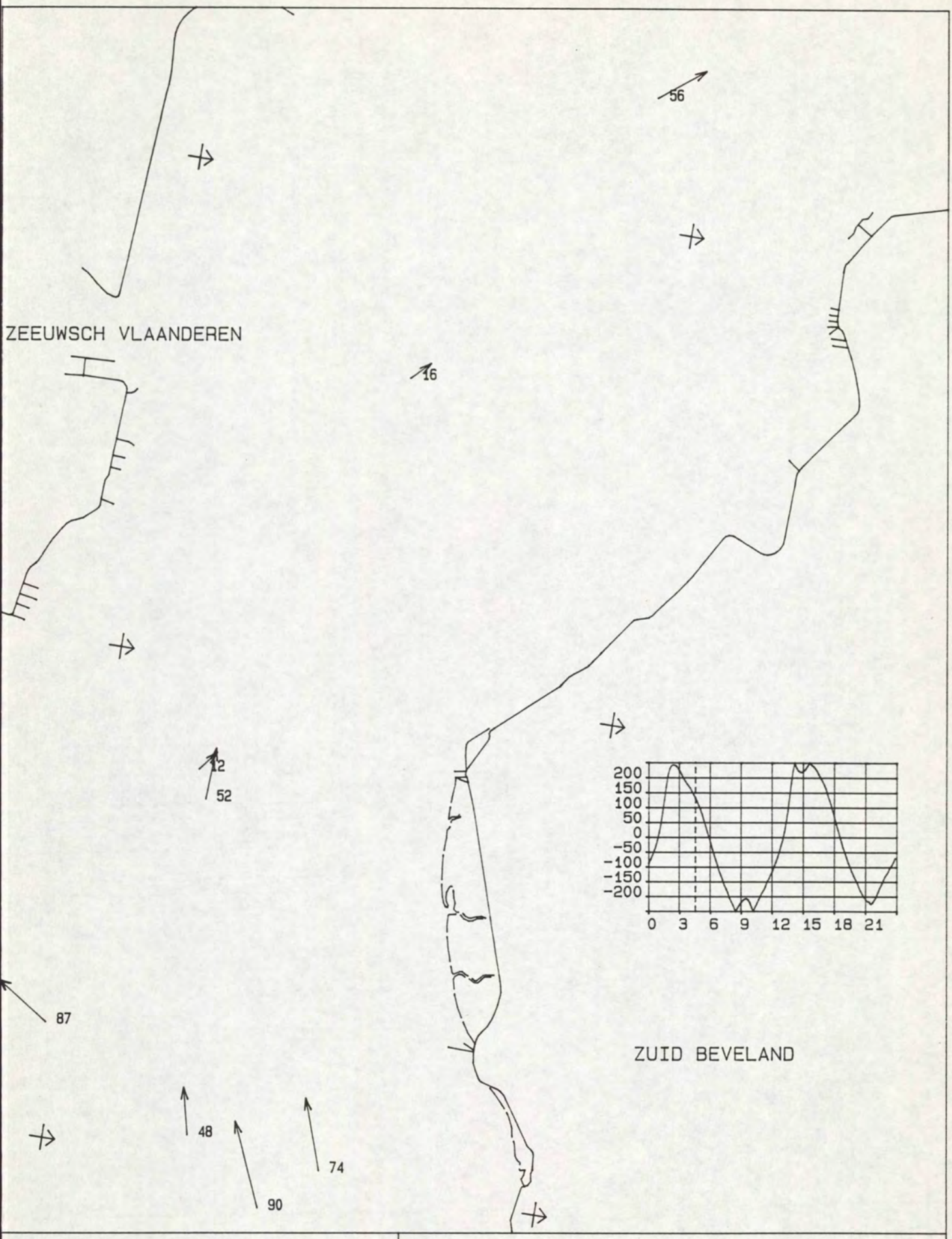

MAANUUR : 2.0	STROOMMETING OSM Kortsluitgeulen
TIJD M.E.T. : 4.25 uur	DATUM : 940328
WATERSTAND TERN : 139 cm	
DIEPTE : GEMIDDELD	RIJKSWATERSTAAT
SCHAAL 1 : 50000.	DIRECTIE ZEELAND
STROOMSNELHEDEN IN cm/s	MEETDIENST

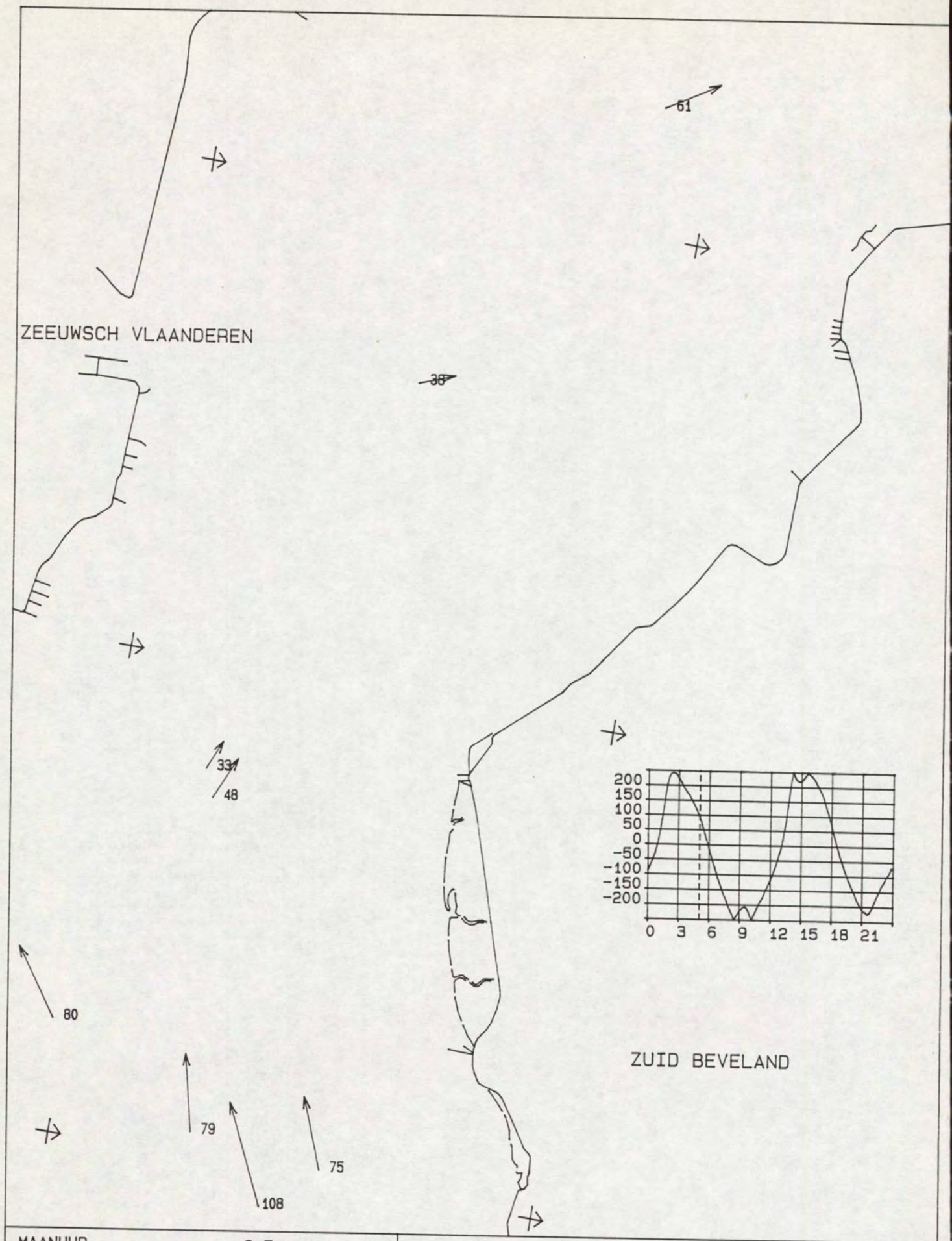

MAANUUR : 2.5	STROOMMETING OSM Kortsluitgeulen
TIJD M.E.T. : 4.56 uur	DATUM : 940328
WATERSTAND TERN : 100 cm	
DIEPTE : GEMIDDELD	RIJKSWATERSTAAT
SCHAAL 1 : 50000.	DIRECTIE ZEELAND
STROOMSNELHEDEN IN cm/s	MEETDIENST

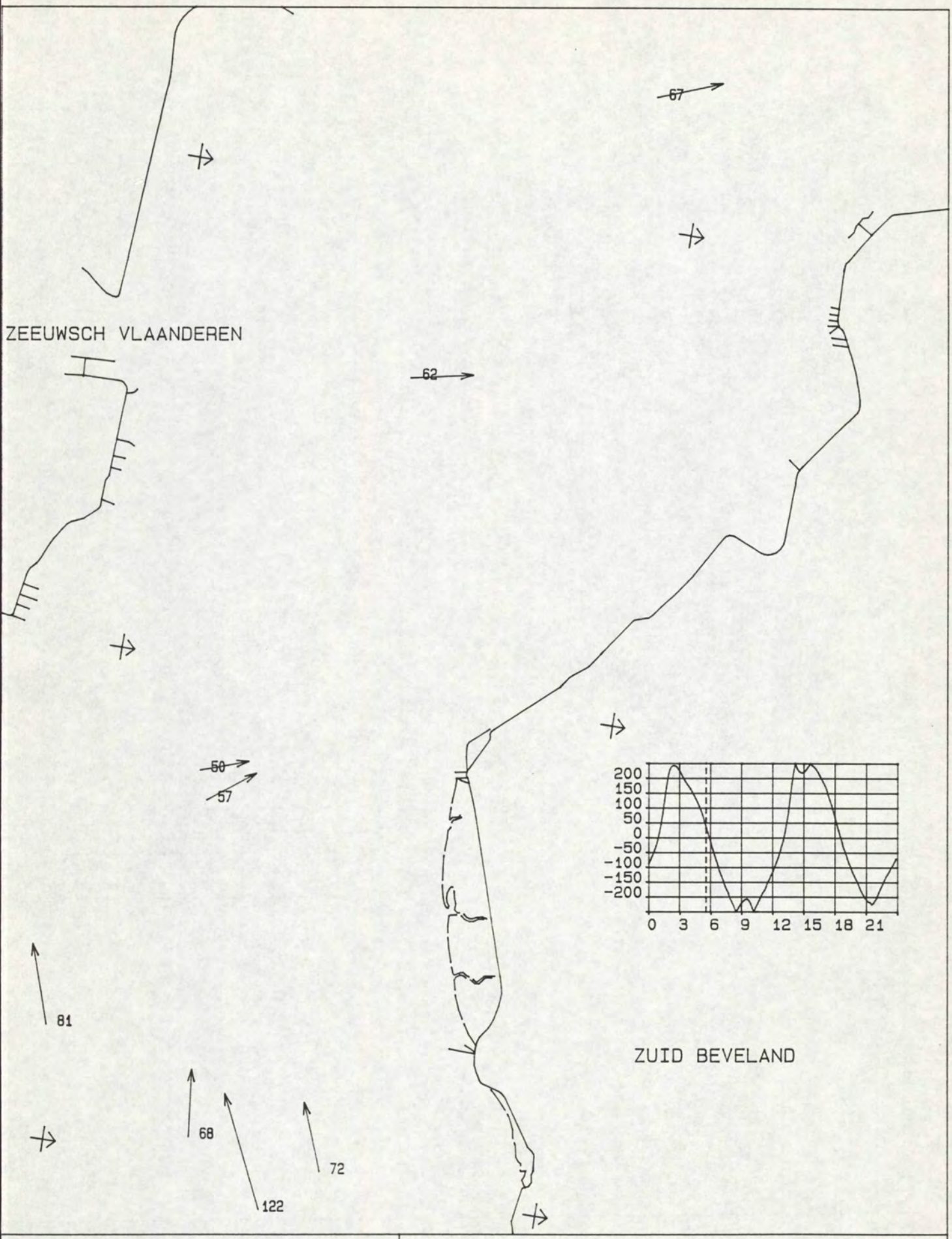

MAANUUR : 3.0	STROOMMETING OSM Kortsluitgeulen
TIJD M.E.T. : 5.28 uur	DATUM : 940328
WATERSTAND TERN : 44 cm	
DIEPTE : GEMIDDELD	RIJKSWATERSTAAT
SCHAAL 1 : 50000.	DIRECTIE ZEELAND
STROOMSNELHEDEN IN cm/s	MEETDIENST

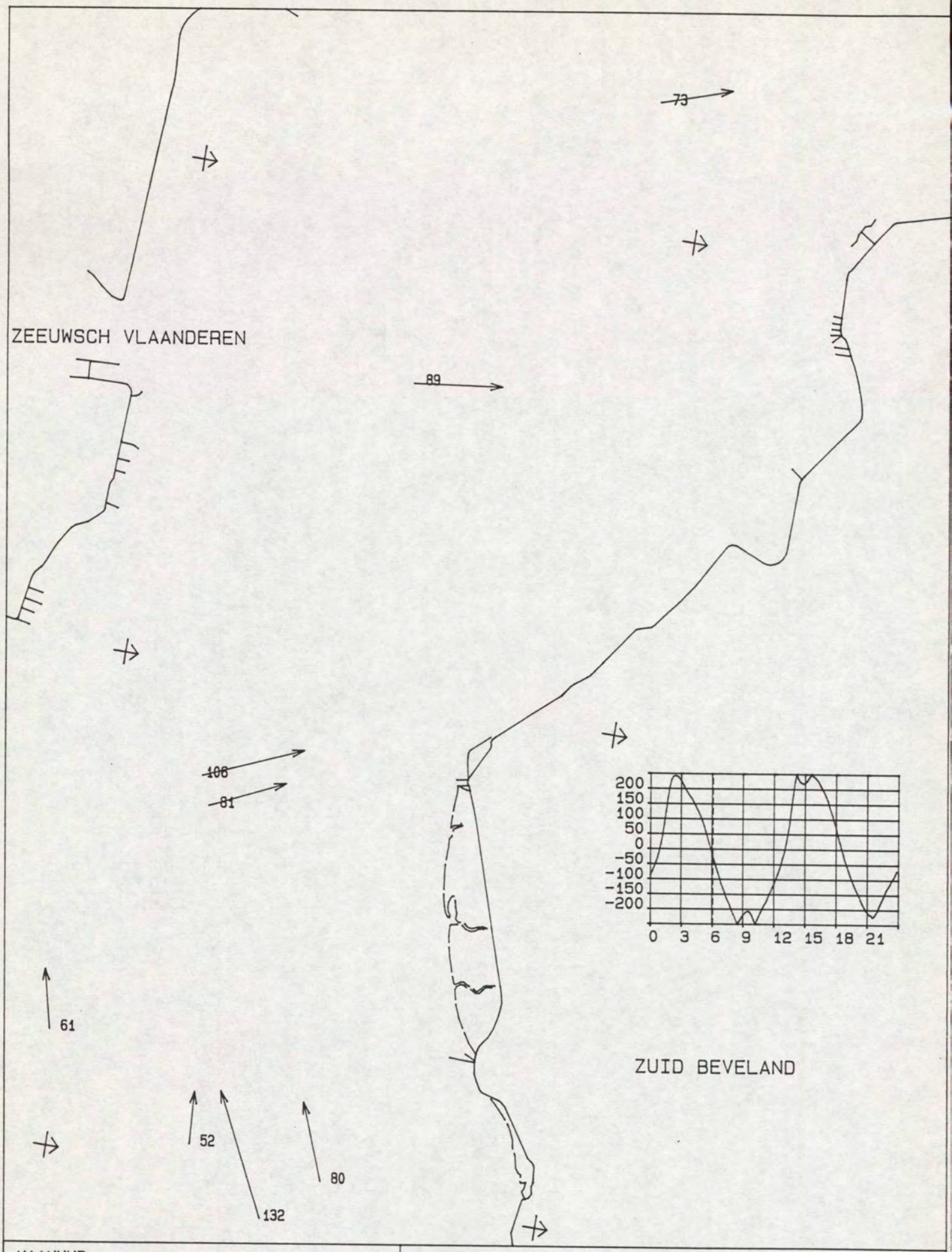

MAANUUR : 3.5	STROOMMETING OSM Kortsluitgeulen
TIJD M.E.T. : 5.59 uur	DATUM : 940328
WATERSTAND TERN : -16 cm	
DIEPTE : GEMIDDELD	RIJKSWATERSTAAT
SCHAAL 1 : 50000.	DIRECTIE ZEELAND
STROOMSNELHEDEN IN cm/s	MEETDIENST

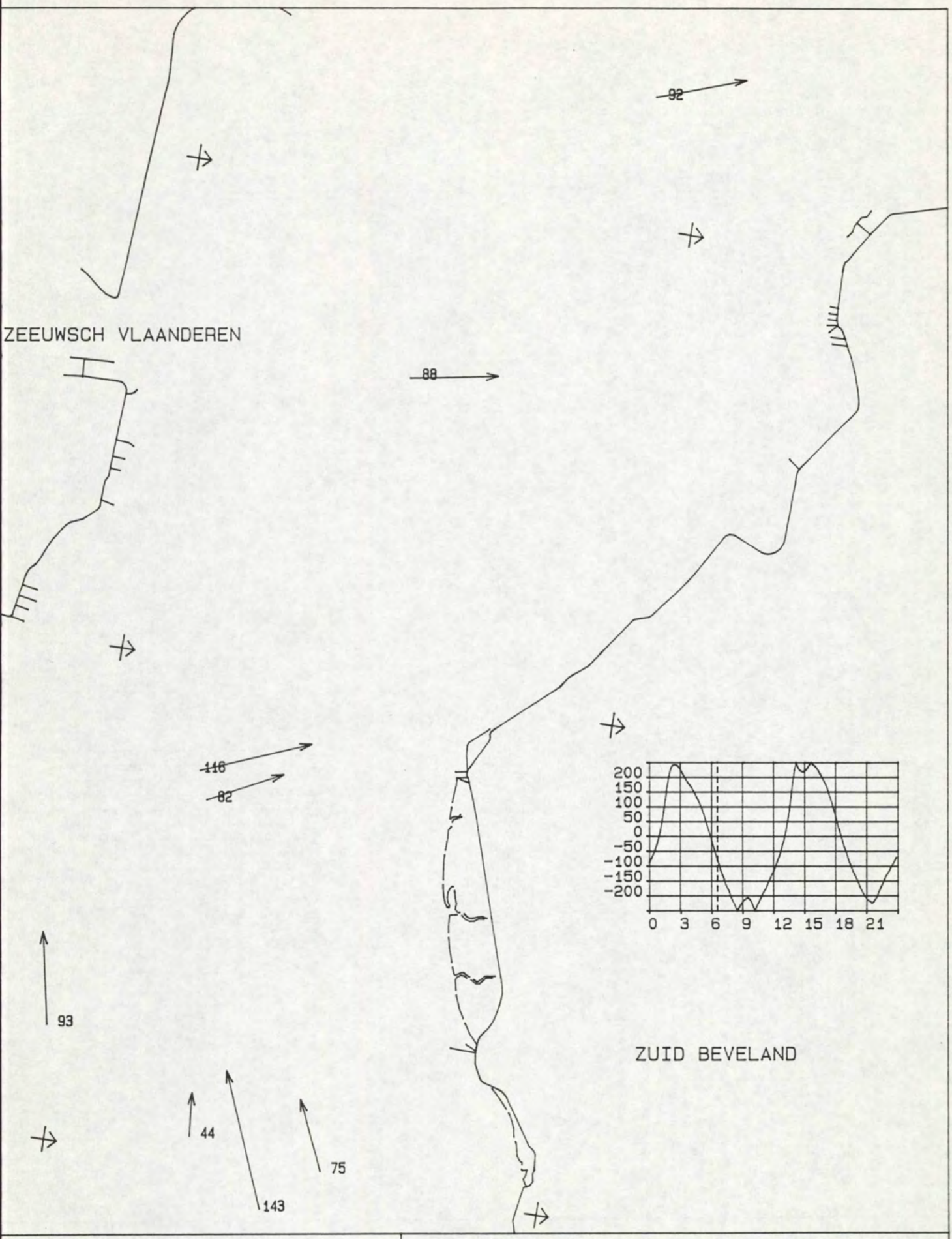

MAANUUR : 4.0	STROOMMETING OSM Kortsluitgeulen
TIJD M.E.T. : 6.30 uur	DATUM : 940328
WATERSTAND TERN : -76 cm	
DIEPTE : GEMIDDELD	RIJKSWATERSTAAT
SCHAAL 1 : 50000.	DIRECTIE ZEELAND
STROOMSNELHEDEN IN cm/s	MEETDIENST

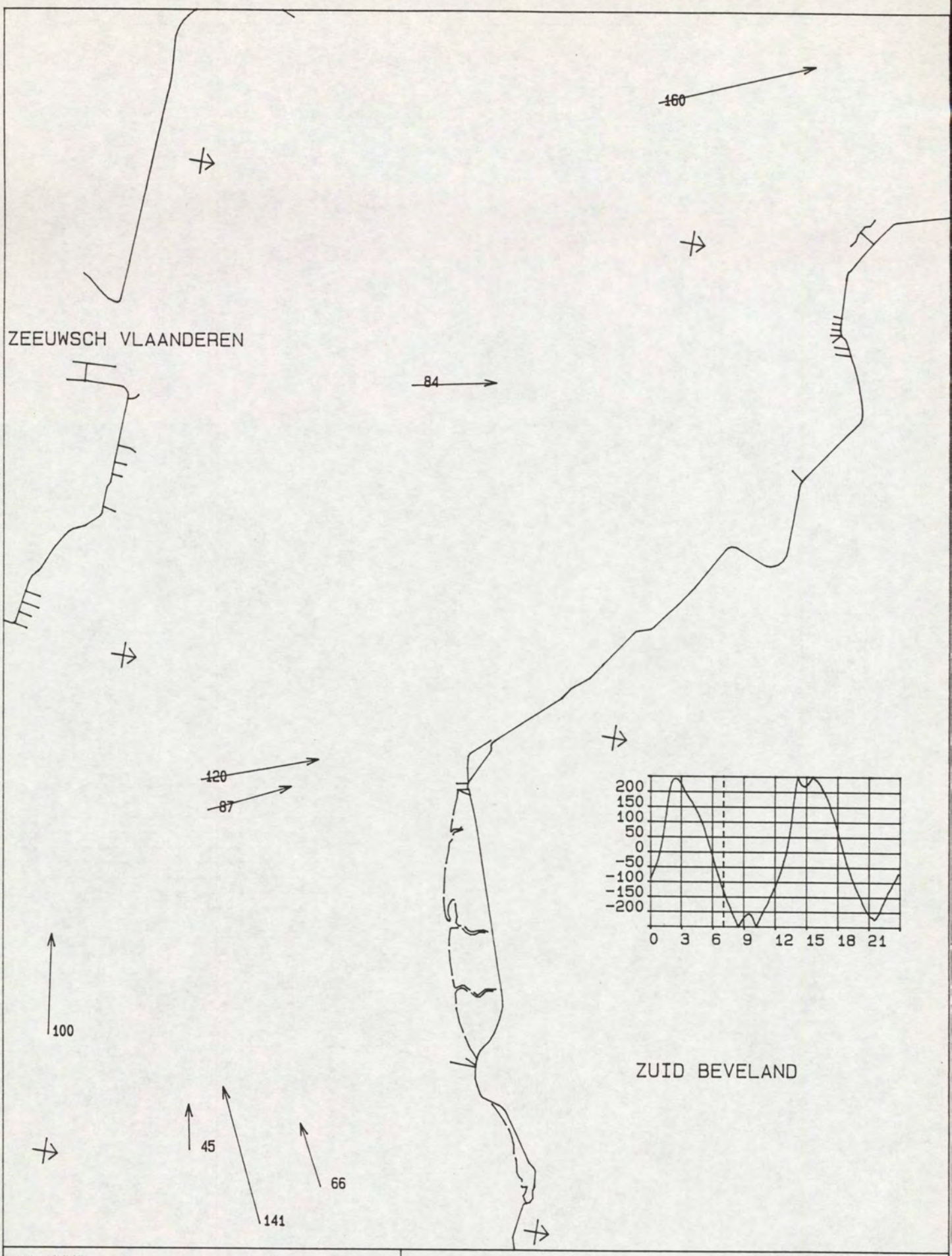

MAANUUR : 4.5	STROOMMETING OSM Kortsluitgeulen
TIJD M.E.T. : 7.01 uur	DATUM : 940328
WATERSTAND TERN : -130 cm	
DIEPTE : GEMIDDELD	RIJKSWATERSTAAT
SCHAAL 1 : 50000.	DIRECTIE ZEELAND
STROOMSNELHEDEN IN cm/s	MEETDIENST

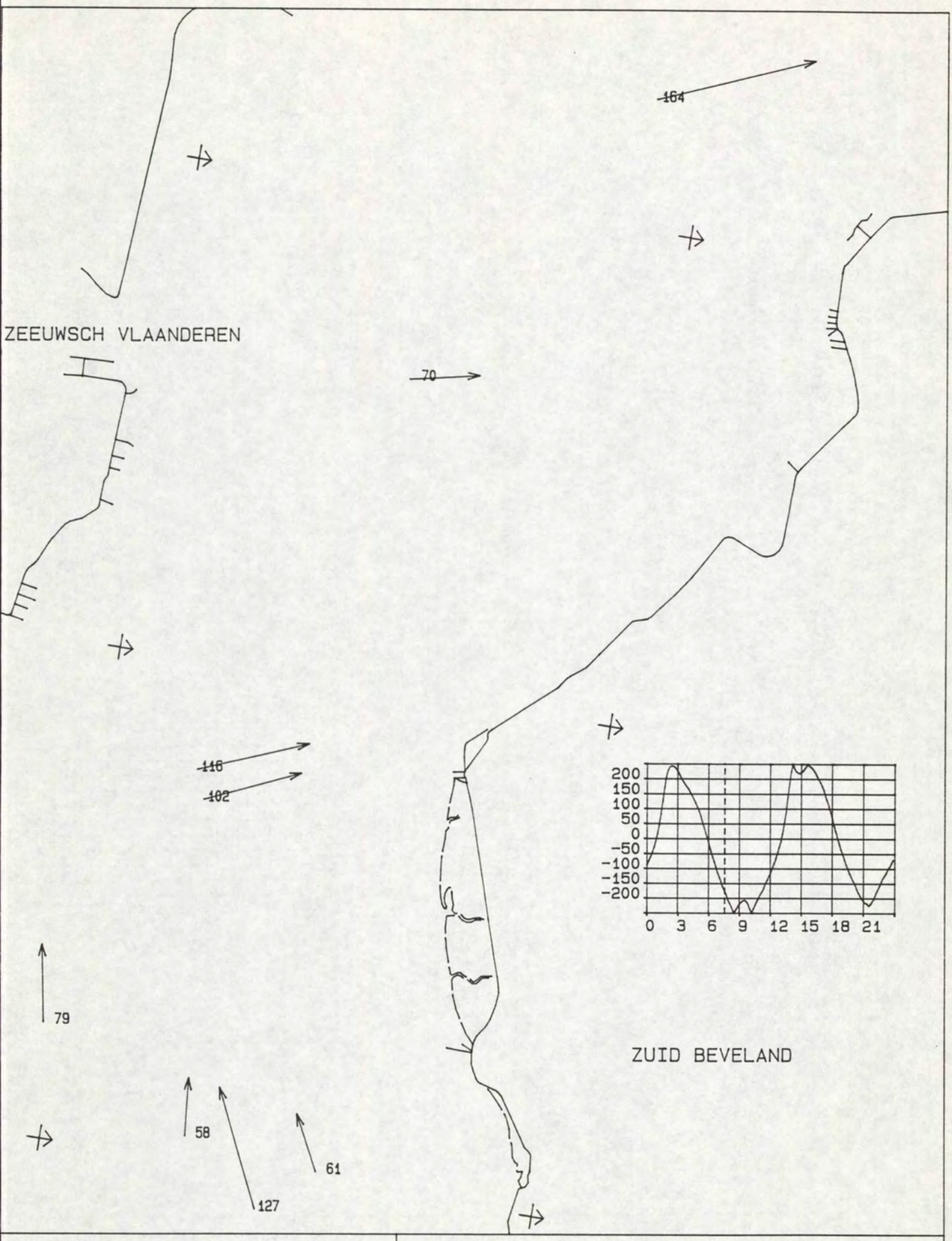

MAANUUR : 5.0	STROOMMETING OSM Kortsluitgeulen
TIJD M.E.T. : 7.33 uur	DATUM : 940328
WATERSTAND TERN : -178 cm	
DIEPTE : GEMIDDELD	RIJKSWATERSTAAT
SCHAAL 1 : 50000.	DIRECTIE ZEELAND
STROOMSNELHEDEN IN cm/s	MEETDIENST

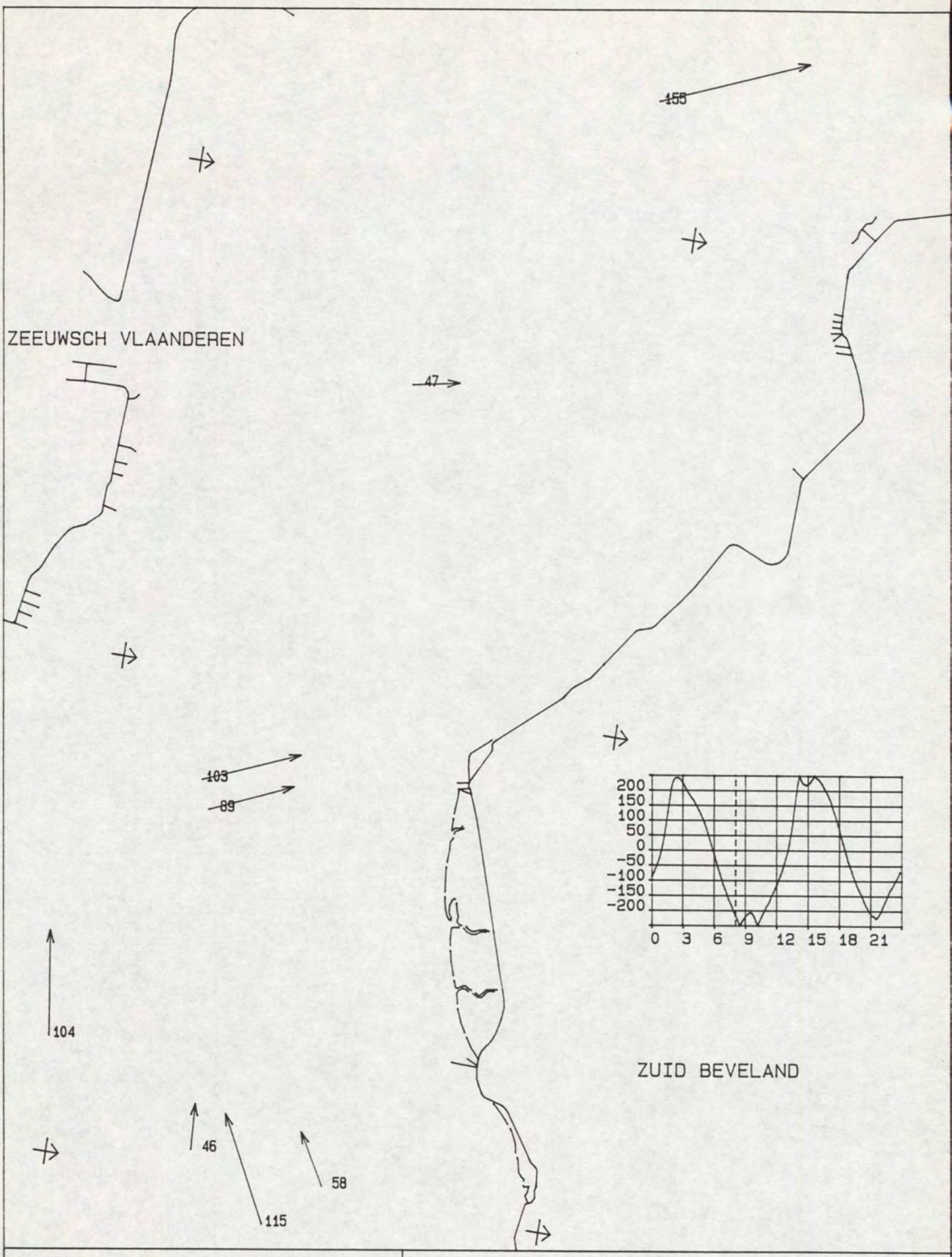

MAANUUR : 5.5	STROOMMETING OSM Kortsluitgeulen
TIJD M.E.T. : 8.04 uur	DATUM : 940328
WATERSTAND TERN : -221 cm	
DIEPTE : GEMIDDELD	RIJKSWATERSTAAT
SCHAAL 1 : 50000.	DIRECTIE ZEELAND
STROOMSNELHEDEN IN cm/s	MEETDIENST

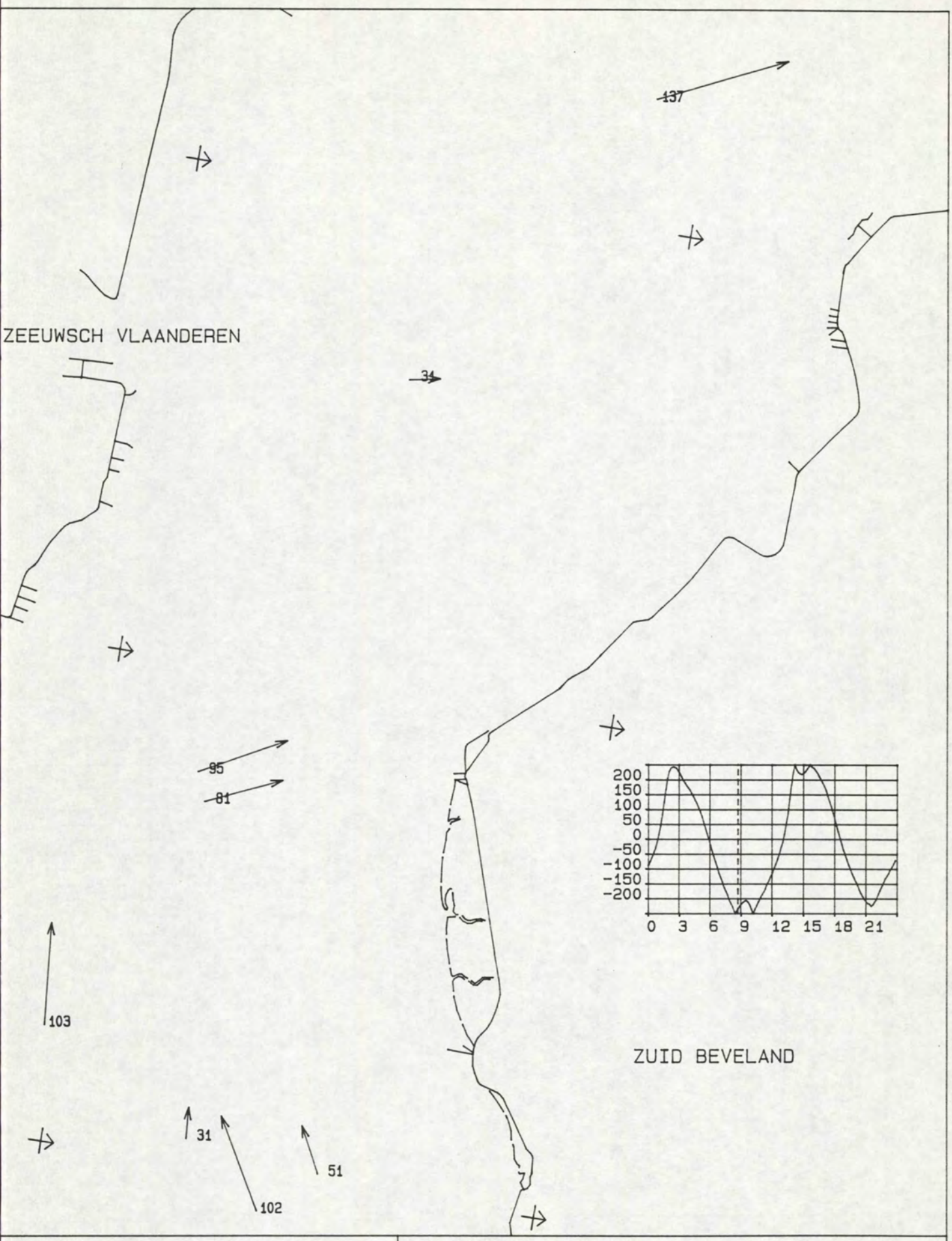

MAANUUR : 6.0	STROOMMETING OSM Kortsluitgeulen
TIJD M.E.T. : 8.35 uur	DATUM : 940328
WATERSTAND TERN : -259 cm	
DIEPTE : GEMIDDELD	RIJKSWATERSTAAT
SCHAAL 1 : 50000.	DIRECTIE ZEELAND
STROOMSNELHEDEN IN cm/s	MEETDIENST

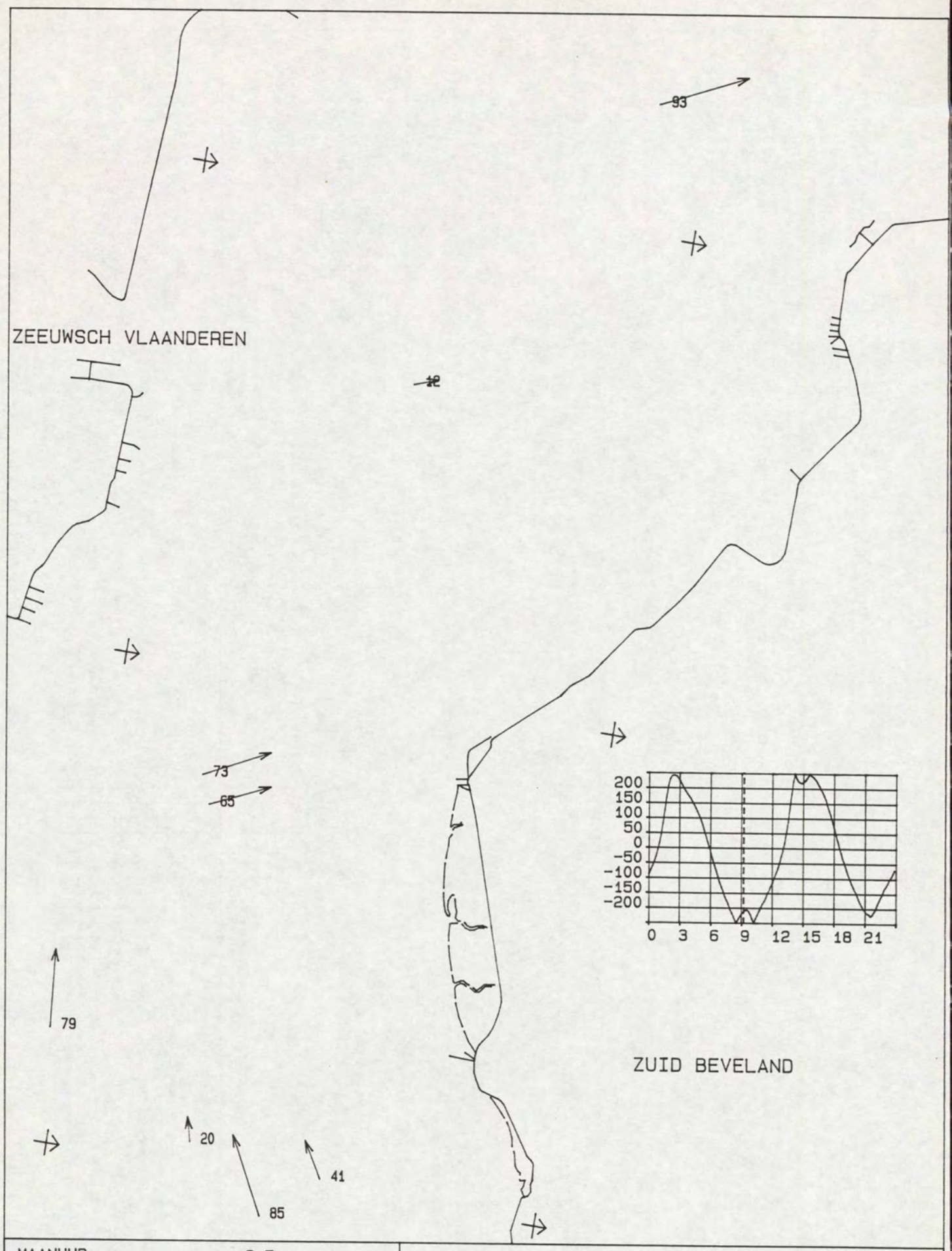

MAANUUR : 6.5	STROOMMETING OSM Kortsluitgeulen
TIJD M.E.T. : 9.06 uur	DATUM : 940328
WATERSTAND TERN : -286 cm	
DIEPTE : GEMIDDELD	RIJKSWATERSTAAT
SCHAAL 1 : 50000.	DIRECTIE ZEELAND
STROOMSNELHEDEN IN cm/s	MEETDIENST

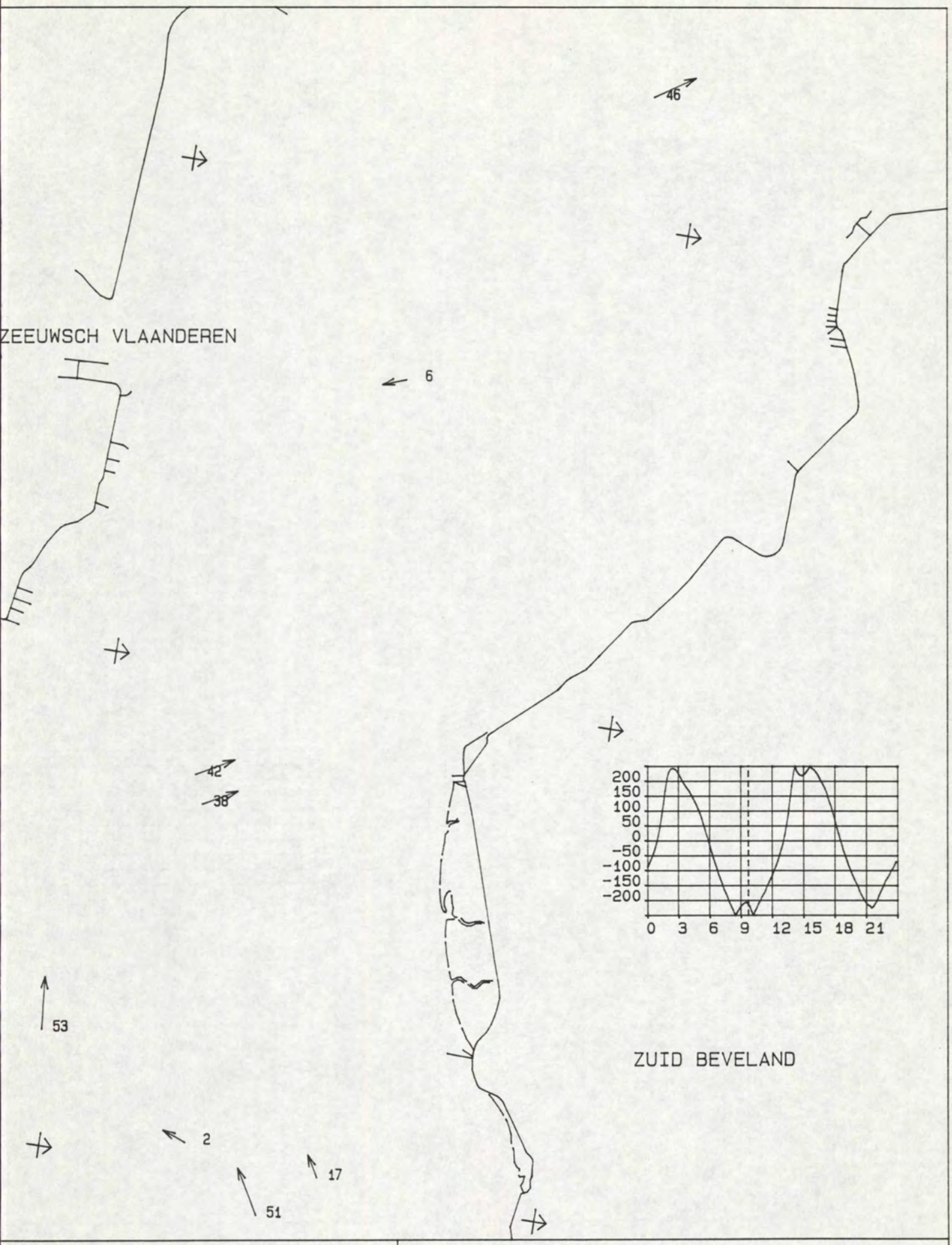

MAANUUR : 7.0	STROOMMETING OSM Kortsluitgeulen
TIJD M.E.T. : 9.38 uur	DATUM : 940328
WATERSTAND TERN : -290 cm	
DIEPTE : GEMIDDELD	RIJKSWATERSTAAT
SCHAAL 1 : 50000.	DIRECTIE ZEELAND
STROOMSNELHEDEN IN cm/s	MEETDIENST

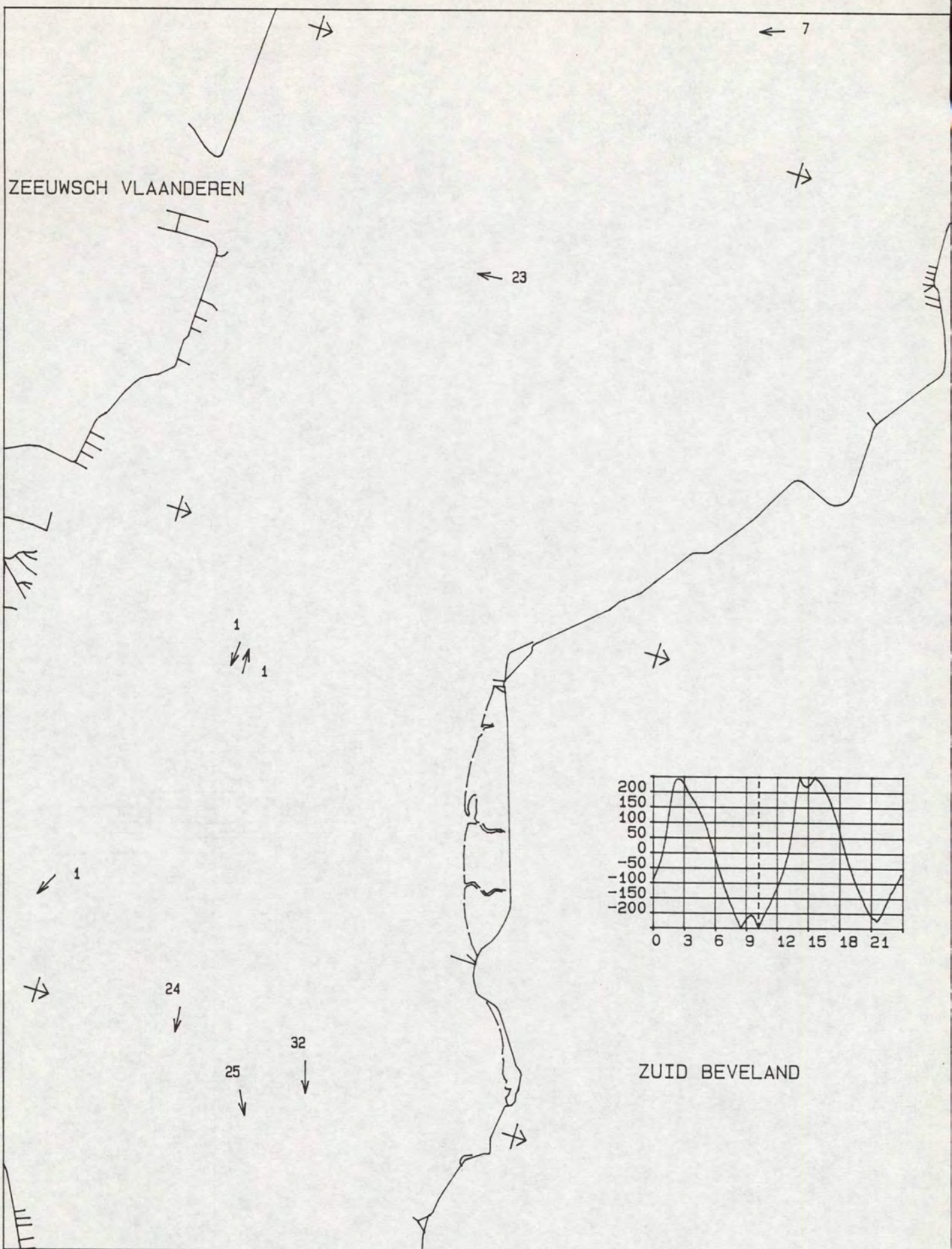

MAANUUR : 7.5	STROOMMETING OSM Kortsluitgeulen
TIJD M.E.T. : 10.09 uur	DATUM : 940328
WATERSTAND TERN : -252 cm	
DIEPTE : GEMIDDELD	RIJKSWATERSTAAT
SCHAAL 1 : 50000.	DIRECTIE ZEELAND
STROOMSNELHEDEN IN cm/s	MEETDIENST

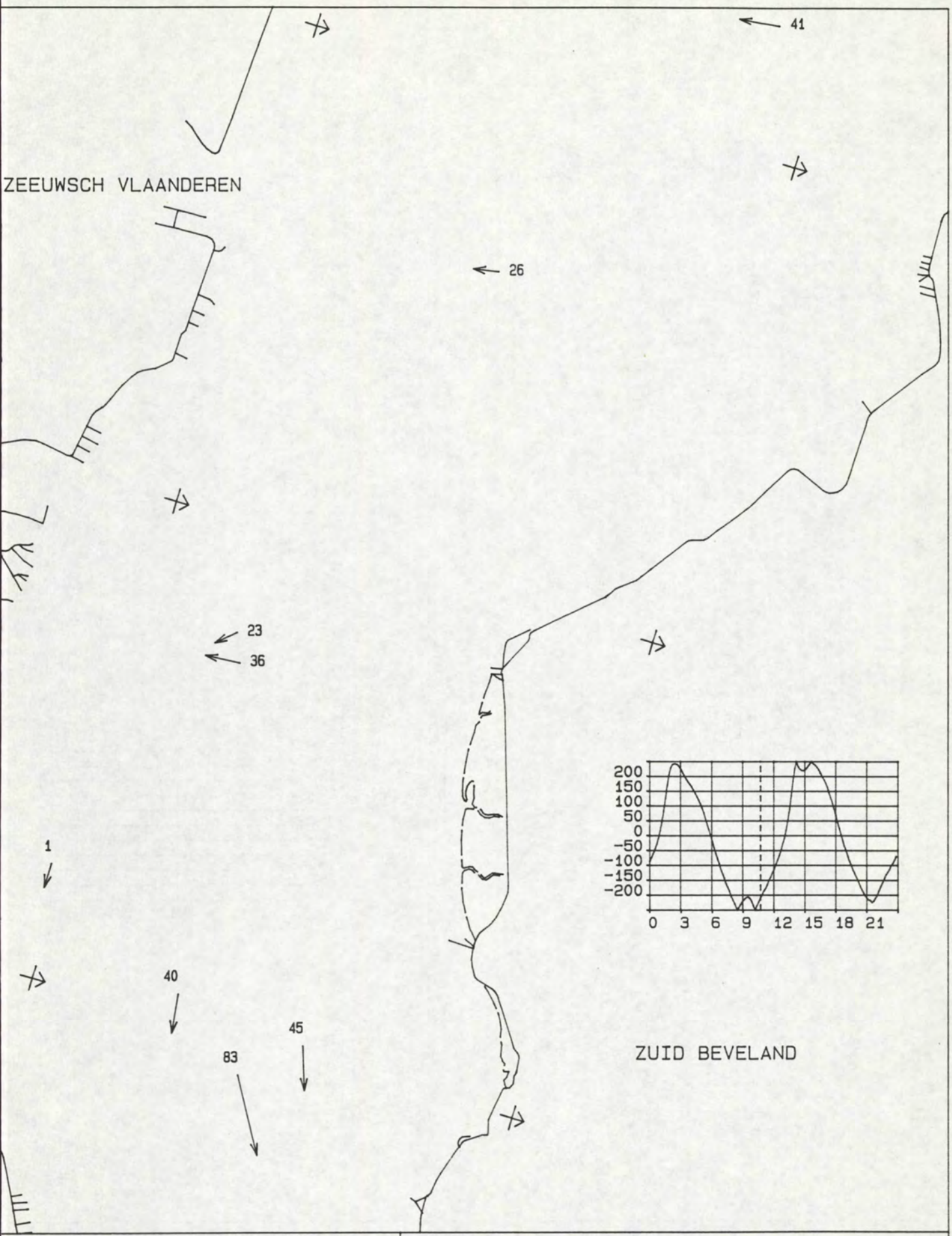

MAANUUR : 8.0	STROOMMETING OSM Kortsluitgeulen
TIJD M.E.T. : 10.40 uur	DATUM : 940328
WATERSTAND TERN : -211 cm	
DIEPTE : GEMIDDELD	RIJKSWATERSTAAT
SCHAAL 1 : 50000.	DIRECTIE ZEELAND
STROOMSNELHEDEN IN cm/s	MEETDIENST

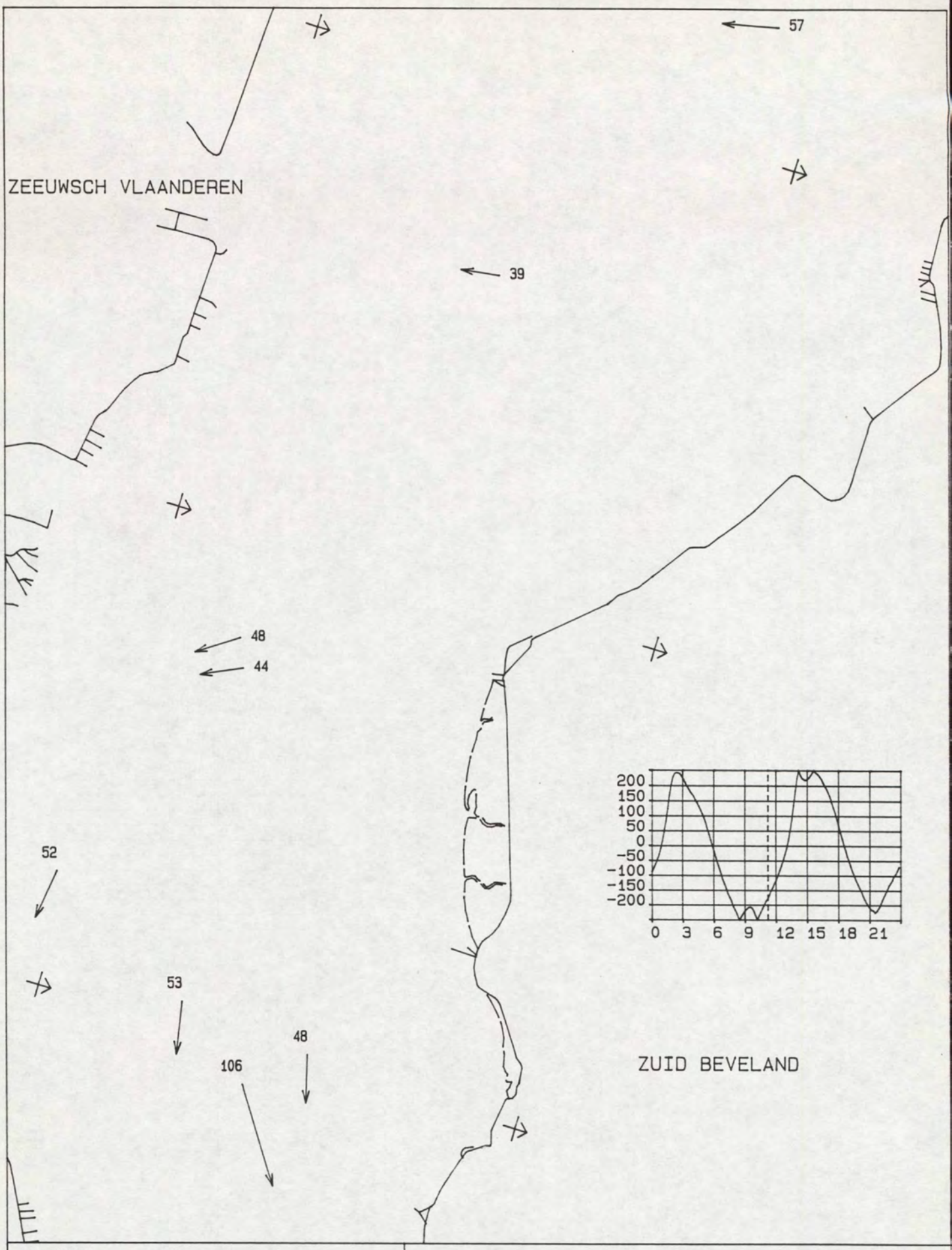

MAANUUR : 8.5	STROOMMETING OSM Kortsluitgeulen
TIJD M.E.T. : 11.11 uur	DATUM : 940328
WATERSTAND TERN : -177 cm	
DIEPTE : GEMIDDELD	RIJKSWATERSTAAT
SCHAAL 1 : 50000.	DIRECTIE ZEELAND
STROOMSNELHEDEN IN cm/s	MEETDIENST

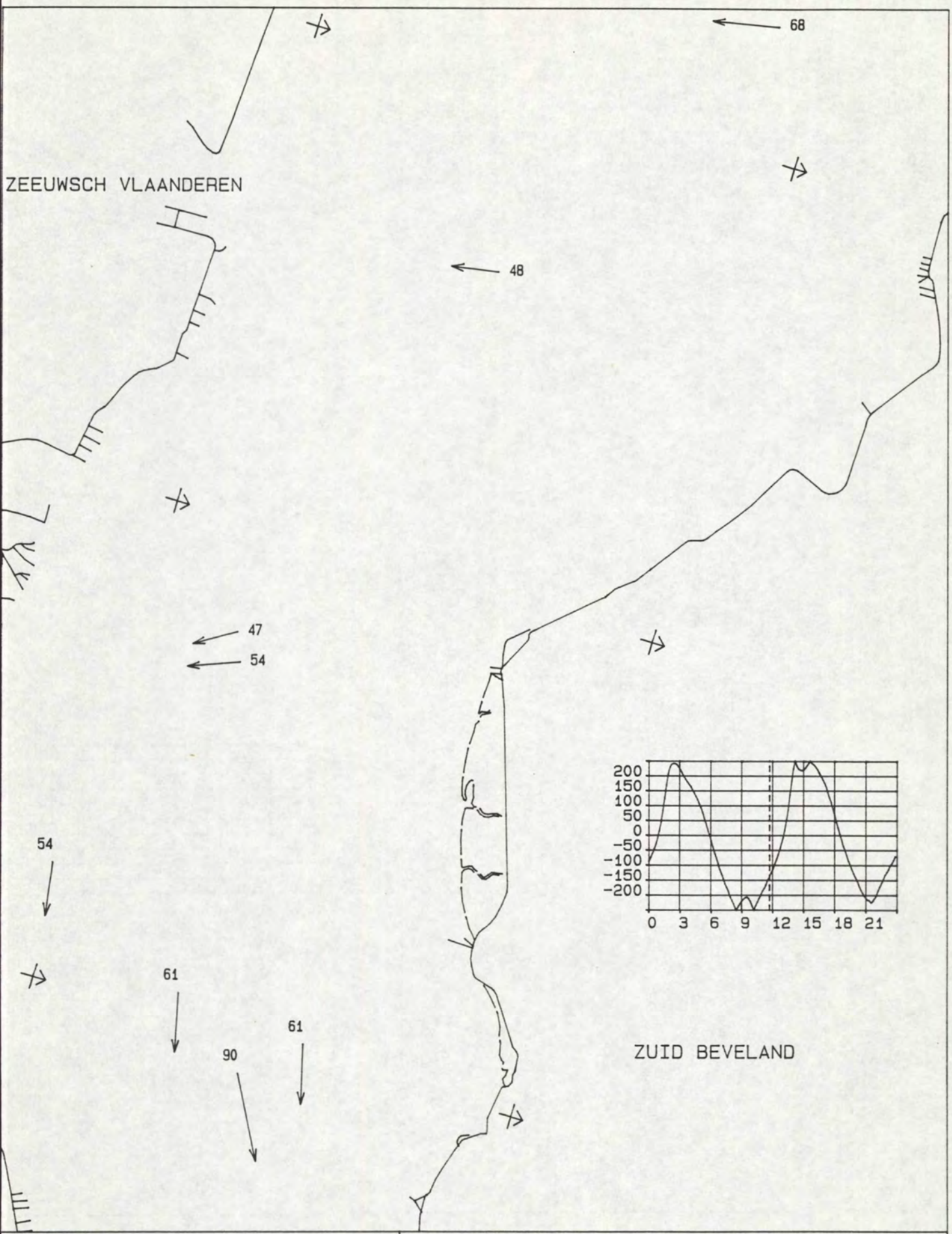

MAANUUR : 9.0	STROOMMETING OSM Kortsluitgeulen
TIJD M.E.T. : 11.43 uur	DATUM : 940328
WATERSTAND TERN : -136 cm	
DIEPTE : GEMIDDELD	RIJKSWATERSTAAT
SCHAAL 1 : 50000.	DIRECTIE ZEELAND
STROOMSNELHEDEN IN cm/s	MEETDIENST

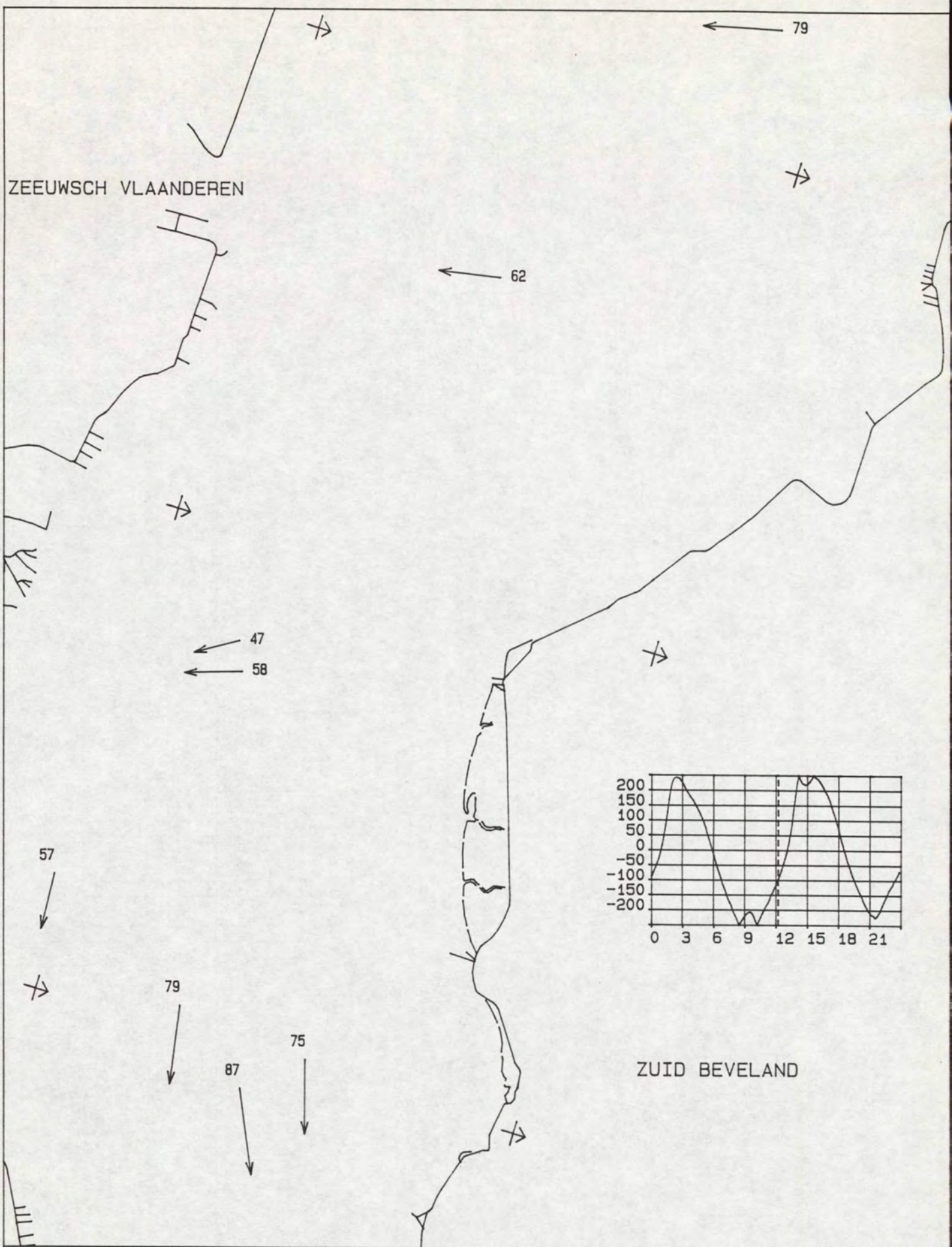

MAANUUR : 9.5	STROOMMETING OSM Kortsluitgeulen
TIJD M.E.T. : 12.14 uur	DATUM : 940328
WATERSTAND TERN : -93 cm	
DIEPTE : GEMIDDELD	RIJKSWATERSTAAT
SCHAAL 1 : 50000.	DIRECTIE ZEELAND
STROOMSNELHEDEN IN cm/s	MEETDIENST

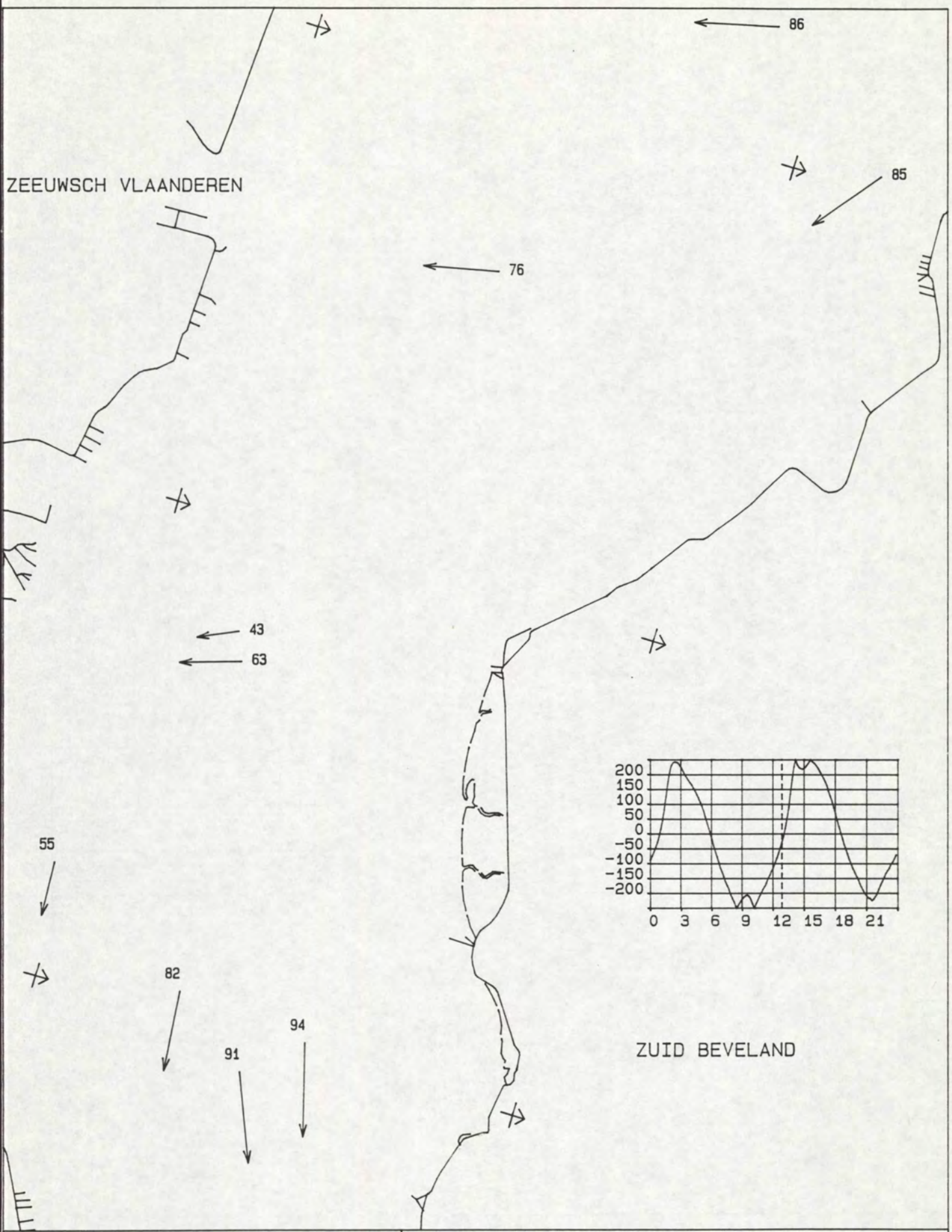

MAANUUR : 10.0	STROOMMETING OSM Kortsluitgeulen
TIJD M.E.T. : 12.45 uur	DATUM : 940328
WATERSTAND TERN : -40 cm	
DIEPTE : GEMIDDELD	RIJKSWATERSTAAT
SCHAAL 1 : 50000.	DIRECTIE ZEELAND
STROOMSNELHEDEN IN cm/s	MEETDIENST

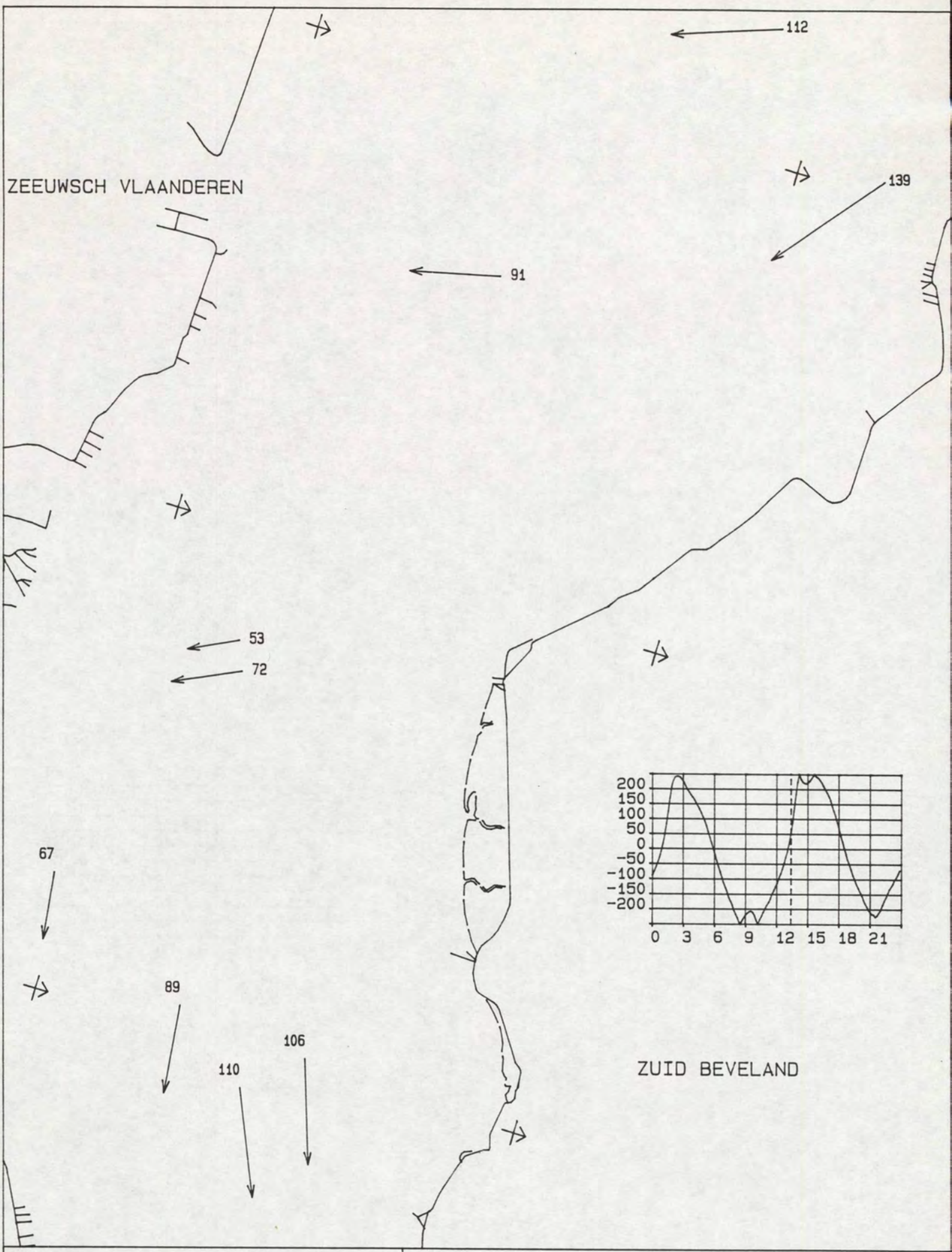

MAANUUR : 10.5	STROOMMETING OSM Kortsluitgeulen
TIJD M.E.T. : 13.16 uur	DATUM : 940328
WATERSTAND TERN : 36 cm	
DIEPTE : GEMIDDELD	RIJKSWATERSTAAT
SCHAAL 1 : 50000.	DIRECTIE ZEELAND
STROOMSNELHEDEN IN cm/s	MEETDIENST

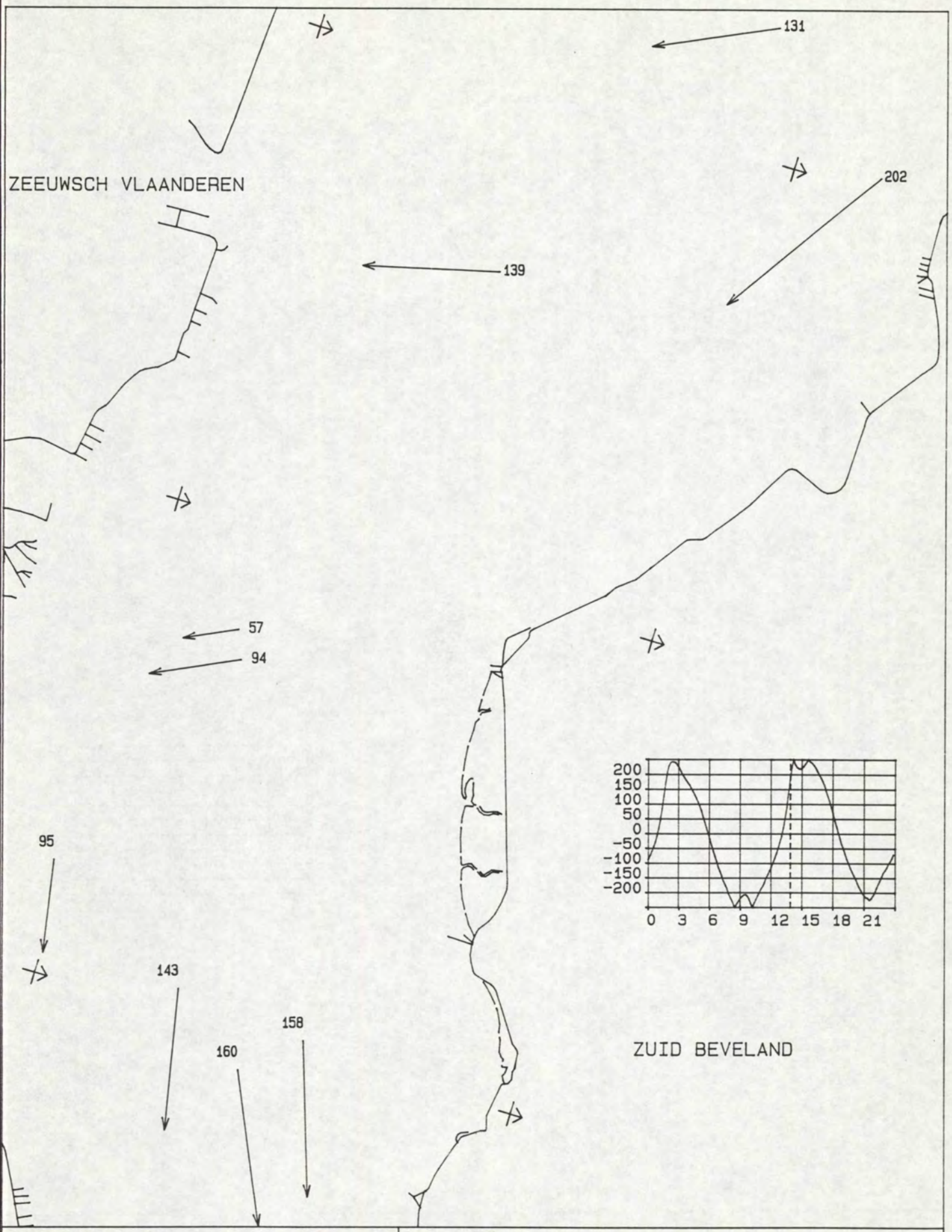

MAANUUR : 11.0	STROOMMETING OSM Kortsluitgeulen
TIJD M.E.T. : 13.48 uur	DATUM : 940328
WATERSTAND TERN : 172 cm	
DIEPTE : GEMIDDELD	RIJKSWATERSTAAT
SCHAAL 1 : 50000.	DIRECTIE ZEELAND
STROOMSNELHEDEN IN cm/s	MEETDIENST

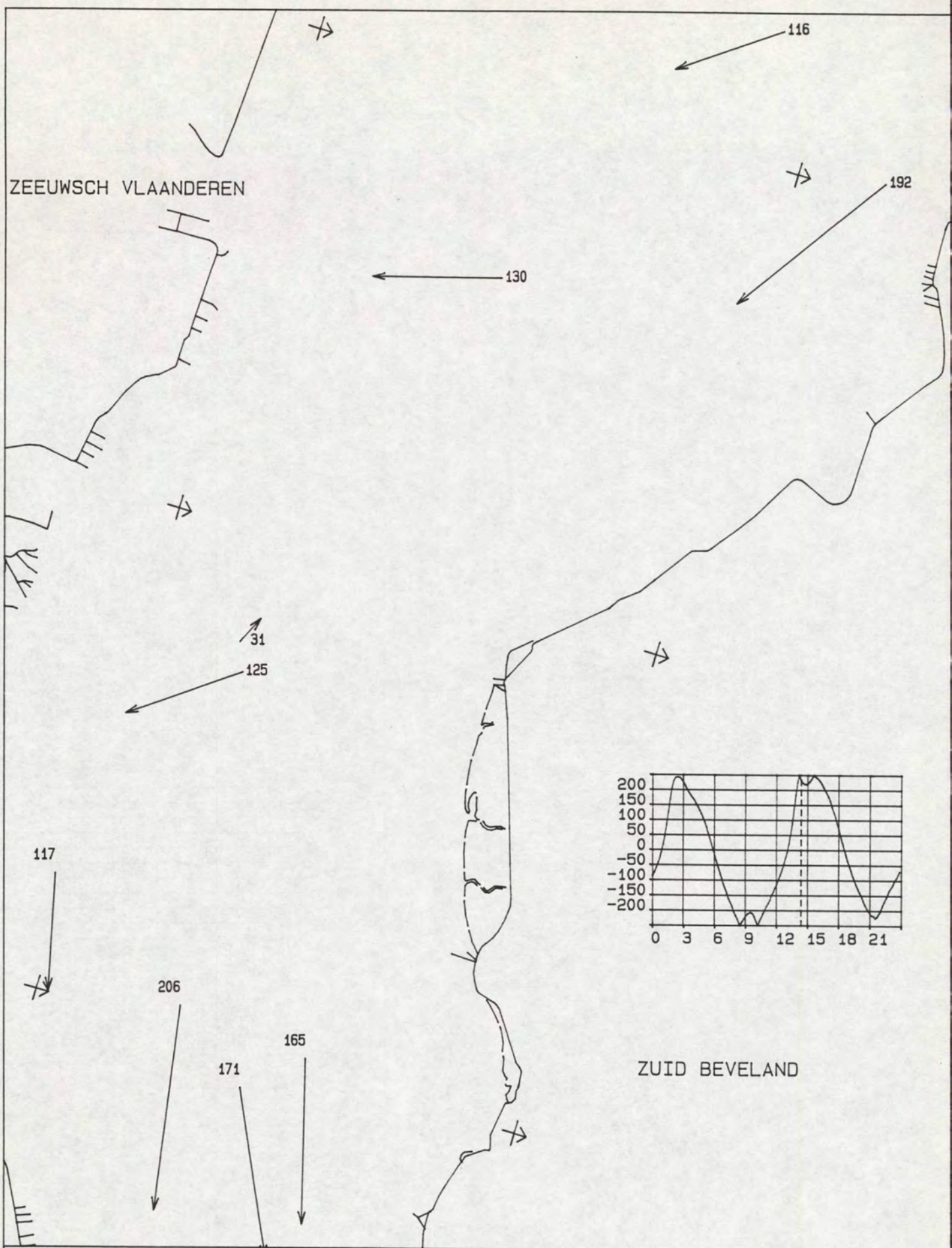

MAANUUR : 11.5	STROOMMETING OSM Kortsluitgeulen
TIJD M.E.T. : 14.19 uur	DATUM : 940328
WATERSTAND TERN : 265 cm	
DIEPTE : GEMIDDELD	RIJKSWATERSTAAT
SCHAAL 1 : 50000.	DIRECTIE ZEELAND
STROOMSNELHEDEN IN cm/s	MEETDIENST

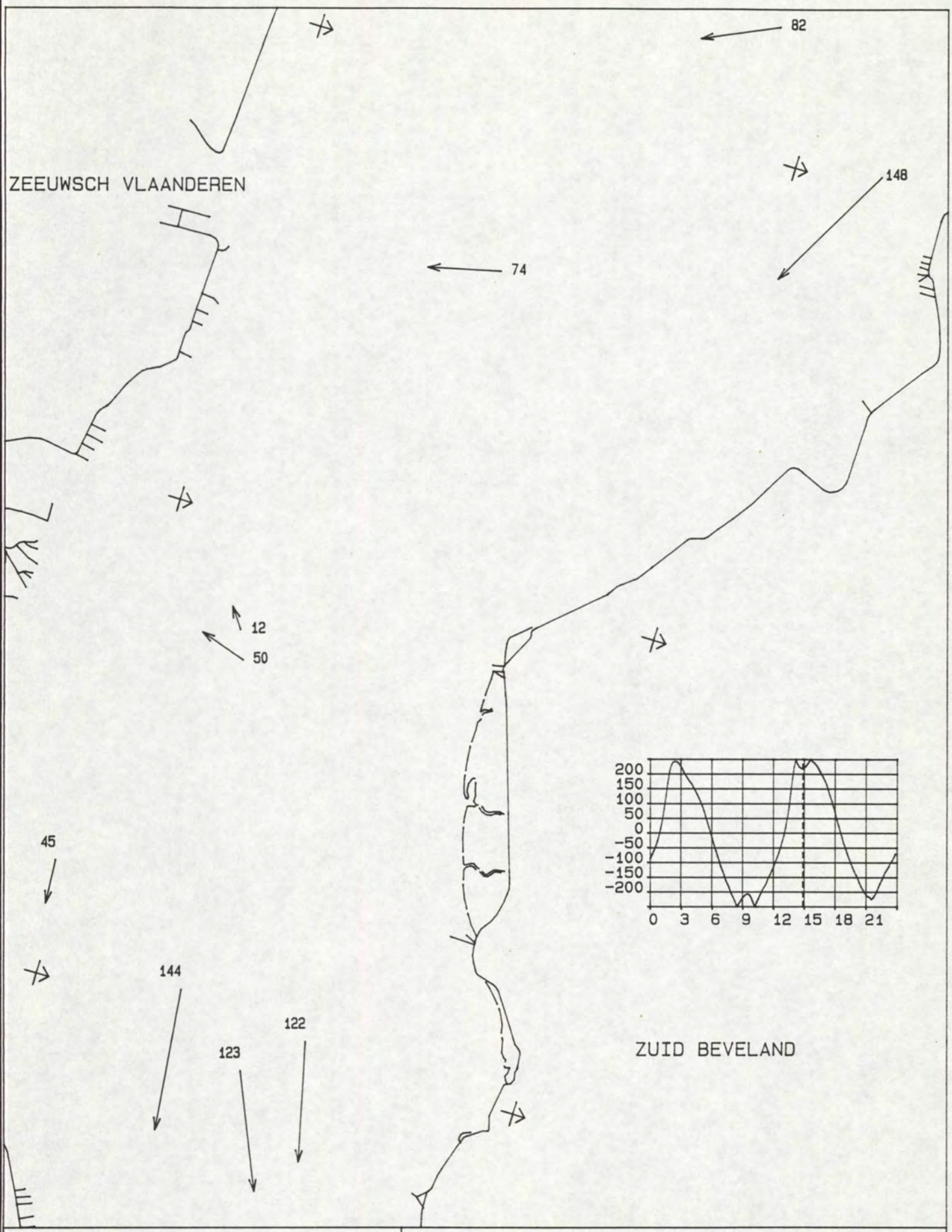

MAANUUR : 0.0	STROOMMETING OSM Kortsluitgeulen
TIJD M.E.T. : 14.50 uur	DATUM : 940328
WATERSTAND TERN : 282 cm	
DIEPTE : GEMIDDELD	RIJKSWATERSTAAT
SCHAAL 1 : 50000.	DIRECTIE ZEELAND
STROOMSNELHEDEN IN cm/s	MEETDIENST

26. Stroombeeld springtij (boven)

FILENAAM : MAN150.DAT
DATUM UITPRINT : 940520

BEGINDATUM : 940328
EINDDATUM : 940328

****

Waterstands
Stations

VLGNR	STATIONS	SOORT FASE
1	130 TERN	WT02

****

Snelheids
Stations

VLGNR	STATIONS	WEL/GEEN RICHTING	AFSTAND 0-PUNT	RAAINR./ MEETPNT	X-COORD	Y-COORD	SOORT FASE
1	-2123 0123	1	32767	32767- 1	50341.00	377214.00	SG02
2	-2105 0105	1	32767	32767- 2	49874.00	377780.00	SG02
3	-2106 0106	1	32767	32767- 3	49775.00	376458.00	SG02
4	-2119 0119	1	32767	32767- 4	41869.00	377430.00	SG02
5	-2116 0116	1	32767	32767- 6	46403.00	376059.00	SG02
6	-2111 0111	1	32767	32767- 7	48481.00	376993.00	SG02
7	-2112 0112	1	32767	32767- 8	48876.00	374864.00	SG02
8	-2109 0109	1	32767	32767- 9	39867.00	380872.00	SG02
9	-2117 0117	1	32767	32767-10	38669.00	379474.00	SG02

****

Getijverschil
Stations

VLGNR	STATIONS	SOORT FASE
1	130 TERN	HW02

****

FILENAAM : MAN150.DAT
DATUM : 940328

STATION : TERN -2123 0123 -2105 0105 -2106 0106 -2119 0119 -2116 0116 -2111 0111 -2112 0112 -2109 0109 -2117 0117 TERN

NR REC	MU	TIJD MET	WS CM	V CM/S	R GR	V CM/S	R GR	V CM/S	R GR	V CM/S	R GR	V CM/S	R GR	V CM/S	R GR	V CM/S	R GR	V CM/S	R GR	V CM/S	R GR	TV CM
14	10.0	.18	-64	-76	69	-75	76	-70	86	-52	166	-71	165	-67	100	-58	95	-91	121	-79	165	511
15	10.5	.48	-14	-78	69	-82	75	-79	88	-66	167	-78	163	-78	100	-59	92	-125	121	-83	164	511
16	11.0	1.19	78	-109	69	-106	76	-115	87	-91	166	-93	158	-108	96	-75	89	-195	124	-124	154	511
17	11.5	1.49	201	-157	68	-153	68	-163	81	-124	164	-107	155	-145	95	-117	86	-185	119	-113	151	511
18	0.0	2.20	243	-142	69	-150	74	-183	83	-114	165	-113	131	-125	94	-74	84	-153	119	-78	146	511
19	.5	2.51	230	-87	69	-105	76	-97	88	-55	173	19	325	-96	99	-55	75	-78	120	-33	168	-537
20	1.0	3.23	196	-36	73	-41	77	-33	98	-35	182	32	301	-38	111	7	321	-26	121	30	339	-537
21	1.5	3.54	170	34	243	25	275	27	240	-9	221	45	307	13	241	40	249	2	228	56	324	-537
22	2.0	4.25	139	93	247	73	258	57	251	11	317	45	313	59	278	66	232	40	297	70	324	-537
23	2.5	4.56	100	107	249	78	256	63	251	37	340	56	339	80	275	91	250	90	297	76	326	-537
24	3.0	5.28	44	120	247	83	258	70	264	60	351	83	340	83	276	90	254	95	306	95	335	-537
25	3.5	5.59	-16	139	246	74	257	58	265	87	355	94	333	76	275	84	259	98	309	96	340	-537
26	4.0	6.30	-76	147	247	81	258	43	262	82	351	117	337	79	277	108	259	110	311	122	336	-537
27	4.5	7.01	-130	144	248	70	243	39	260	76	350	124	339	71	280	113	263	82	311	177	336	-537
28	5.0	7.33	-178	131	245	63	242	72	261	62	349	126	346	66	283	89	261	70	320	182	336	-537
29	5.5	8.04	-221	113	244	59	225	52	261	42	349	9999	339	56	285	118	264	46	318	174	334	-537
30	6.0	8.35	-259	98	245	56	222	42	261	23	348	9999	338	46	287	114	267	33	302	160	334	-537
31	6.5	9.06	-286	81	244	45	221	33	260	9	339	9999	338	30	285	87	266	13	243	115	334	-537
32	7.0	9.38	-290	56	242	26	221	11	235	-6	163	9999	340	11	260	60	266	-23	149	61	335	576
33	7.5	10.09	-252	-18	71	-17	68	-39	92	-19	181	9999	59	-27	118	16	262	-49	124	-11	122	576
34	8.0	10.40	-211	-85	63	-43	75	-56	84	-24	171	-32	145	-57	108	-17	117	-58	130	-45	168	576
35	8.5	11.11	-177	-108	61	-54	74	-65	81	-37	171	-52	157	-67	112	-56	98	-44	122	-59	154	576
36	9.0	11.43	-136	-94	66	-67	74	-61	79	-47	167	-70	162	-71	108	-59	87	-83	122	-79	168	576
37	9.5	12.14	-93	-88	68	-79	75	-78	83	-58	168	-71	163	-74	102	-65	91	-95	123	-91	166	576
38	10.0	12.45	-40	-90	70	-95	76	-97	89	-71	167	-89	161	-84	101	-62	93	-122	123	-99	164	576
39	10.5	13.16	36	-102	70	-110	74	-109	86	-86	167	-97	157	-103	98	-77	90	-176	123	-126	159	576
40	11.0	13.48	172	-155	70	-151	73	-159	83	-140	164	-129	152	-152	97	-107	86	-235	119	-144	151	576
41	11.5	14.19	265	-174	68	-177	75	-230	79	-126	165	-113	122	-167	95	-125	80	-187	119	-119	142	576
42	0.0	14.50	282	-126	68	-139	76	-162	84	-71	167	-28	230	-143	101	-57	91	-128	119	-82	151	576
43	.5	15.20	264	-75	74	-99	78	-98	89	-37	175	-15	118	-92	101	-35	114	-76	117	-30	174	-507
44	1.0	15.51	242	-31	83	-40	78	-40	115	-19	212	8	320	-31	105	0	190	-37	125	24	337	-507
45	1.5	16.21	221	34	235	24	227	34	206	17	301	57	292	18	256	38	250	12	274	62	329	-507
46	2.0	16.52	188	80	249	72	260	58	261	22	322	51	310	52	279	72	247	49	300	60	319	-507
47	2.5	17.22	142	112	245	84	260	74	263	32	334	62	334	78	275	96	246	101	301	86	324	-507
48	3.0	17.53	84	121	246	89	257	83	254	55	347	80	343	86	273	102	252	112	303	101	335	-507
49	3.5	18.23	19	141	244	83	253	80	263	85	354	83	342	76	274	89	255	110	310	106	337	-507
50	4.0	18.53	-40	155	245	80	255	65	256	89	352	115	335	73	274	112	256	106	312	127	337	-507
51	4.5	19.24	-92	149	244	73	261	36	259	80	352	118	338	71	278	106	259	80	308	172	337	-507
52	5.0	19.54	-133	127	247	60	256	12	254	61	349	110	339	62	279	80	262	65	315	173	336	-507
53	5.5	20.25	-174	114	246	54	224	35	252	46	348	110	342	53	281	91	263	28	293	161	336	-507
54	6.0	20.55	-205	94	245	45	223	39	262	30	348	81	341	39	283	95	264	18	267	122	336	-507
55	6.5	21.25	-222	70	243	35	223	20	249	8	342	9999	340	20	267	68	267	-2	189	82	335	-507
56	7.0	21.56	-206	21	262	7	175	-12	126	-26	166	24	351	-6	143	33	266	-30	122	29	321	531
57	7.5	22.26	-165	-53	66	-43	77	-61	84	-33	167	2	58	-51	106	-8	59	-59	135	-27	152	531
58	8.0	22.57	-127	-94	67	-73	75	-67	79	-30	167	-38	151	-62	108	-41	91	-57	117	-51	152	531
59	8.5	23.27	-96	-80	70	-74	76	-80	80	-33	166	-65	161	-64	105	-62	92	-58	118	-62	159	531
60	9.0	23.58	-64	-74	68	-76	75	-84	86	-40	165	-63	160	-62	104	-60	91	-60	115	-71	167	531

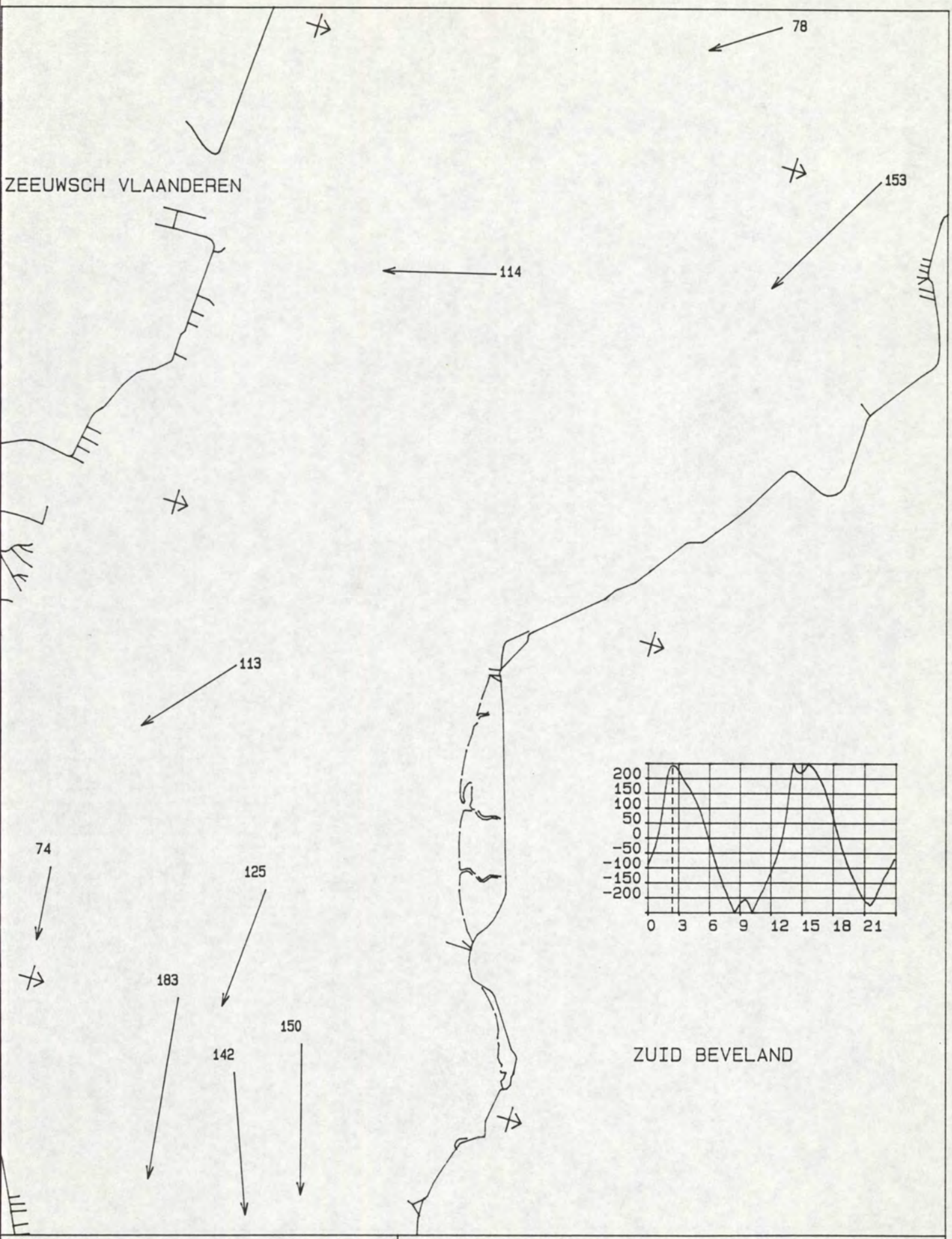

MAANUUR : 0.0	STROOMMETING OSM Kortsluitgeulen
TIJD M.E.T. : 2.20 uur	DATUM : 940328
WATERSTAND TERN : 243 cm	
DIEPTE : GEMIDDELD	RIJKSWATERSTAAT
SCHAAL 1 : 50000.	DIRECTIE ZEELAND
STROOMSNELHEDEN IN cm/s	MEETDIENST

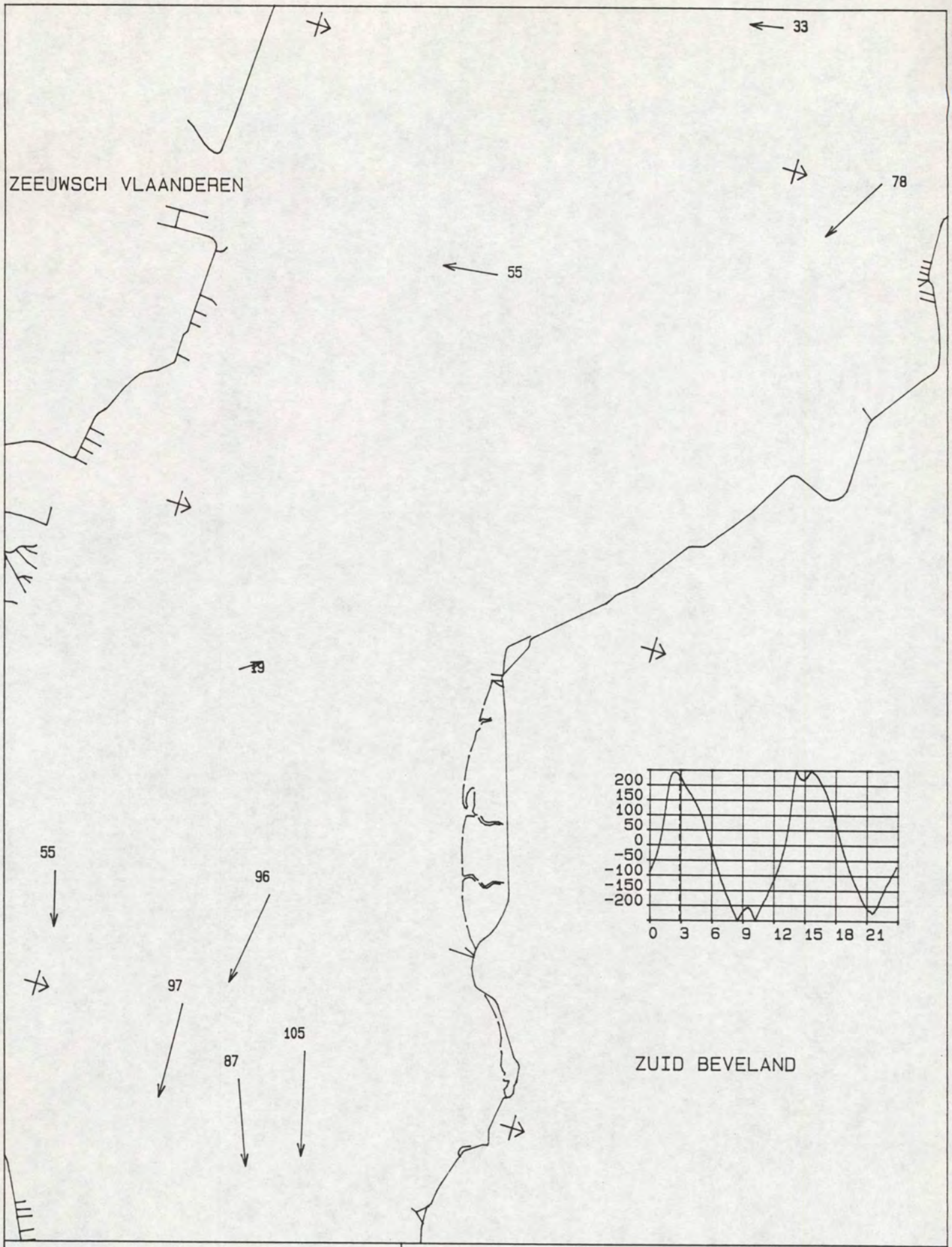

MAANUUR : .5	STROOMMETING OSM Kortsluitgeulen
TIJD M.E.T. : 2.51 uur	DATUM : 940328
WATERSTAND TERN : 230 cm	
DIEPTE : GEMIDDELD	RIJKSWATERSTAAT
SCHAAL 1 : 50000.	DIRECTIE ZEELAND
STROOMSNELHEDEN IN cm/s	MEETDIENST

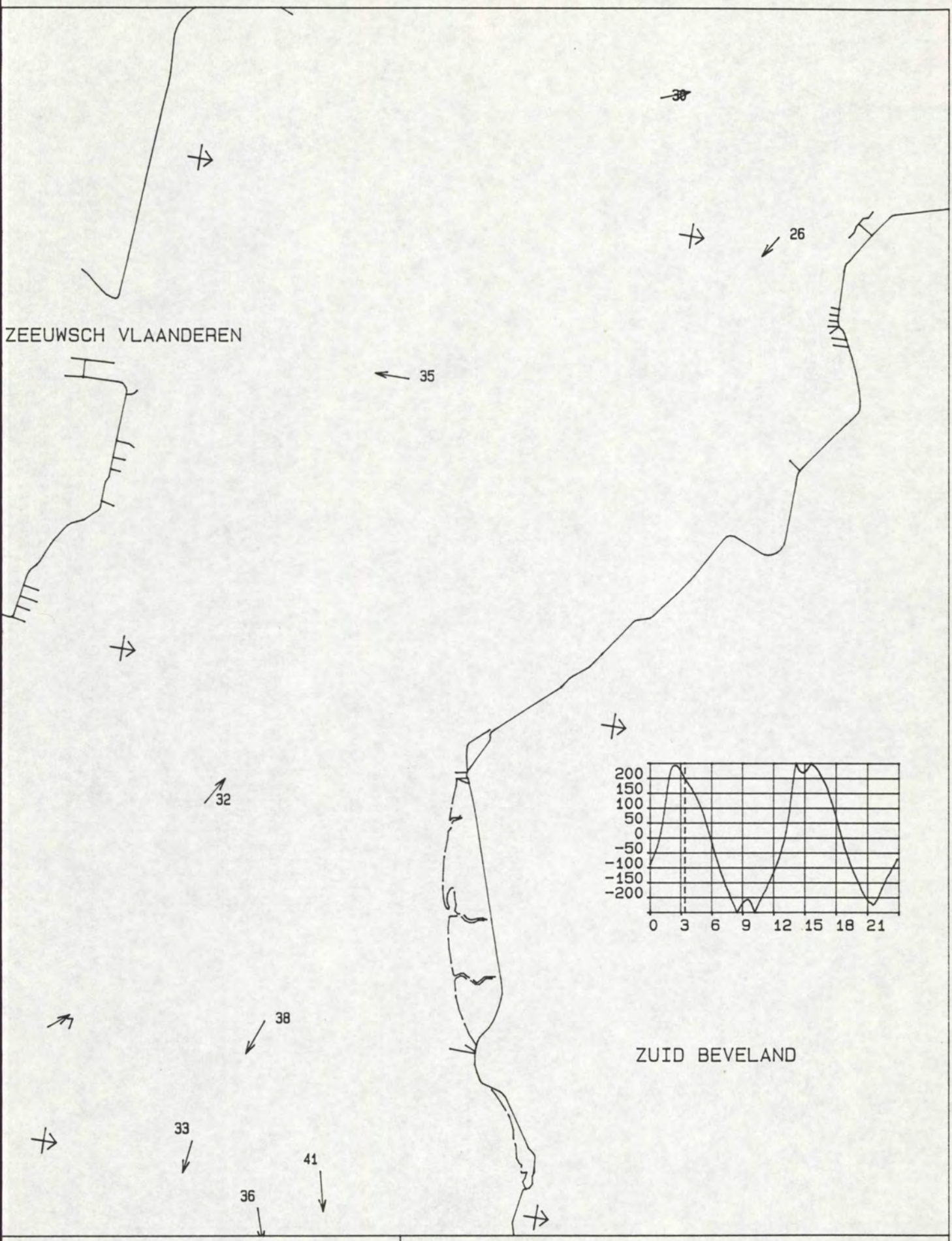

MAANUUR : 1.0	STROOMMETING OSM Kortsluitgeulen
TIJD M.E.T. : 3.23 uur	DATUM : 940328
WATERSTAND TERN : 196 cm	
DIEPTE : GEMIDDELD	RIJKSWATERSTAAT
SCHAAL 1 : 50000.	DIRECTIE ZEELAND
STROOMSNELHEDEN IN cm/s	MEETDIENST

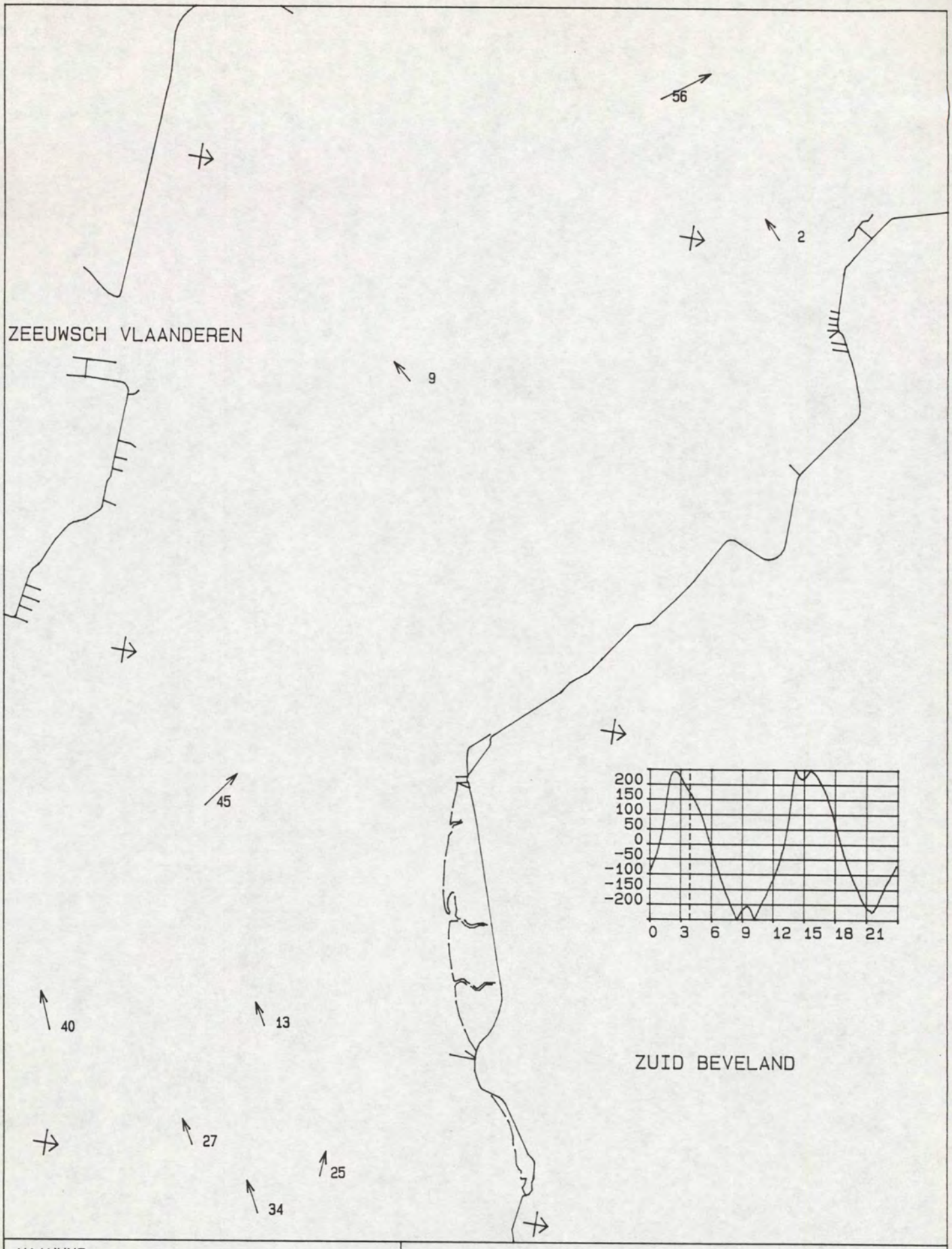

MAANUUR : 1.5	STROOMMETING OSM Kortsluitgeulen
TIJD M.E.T. : 3.54 uur	DATUM : 940328
WATERSTAND TERN : 170 cm	
DIEPTE : GEMIDDELD	RIJKSWATERSTAAT
SCHAAL 1 : 50000.	DIRECTIE ZEELAND
STROOMSNELHEDEN IN cm/s	MEETDIENST

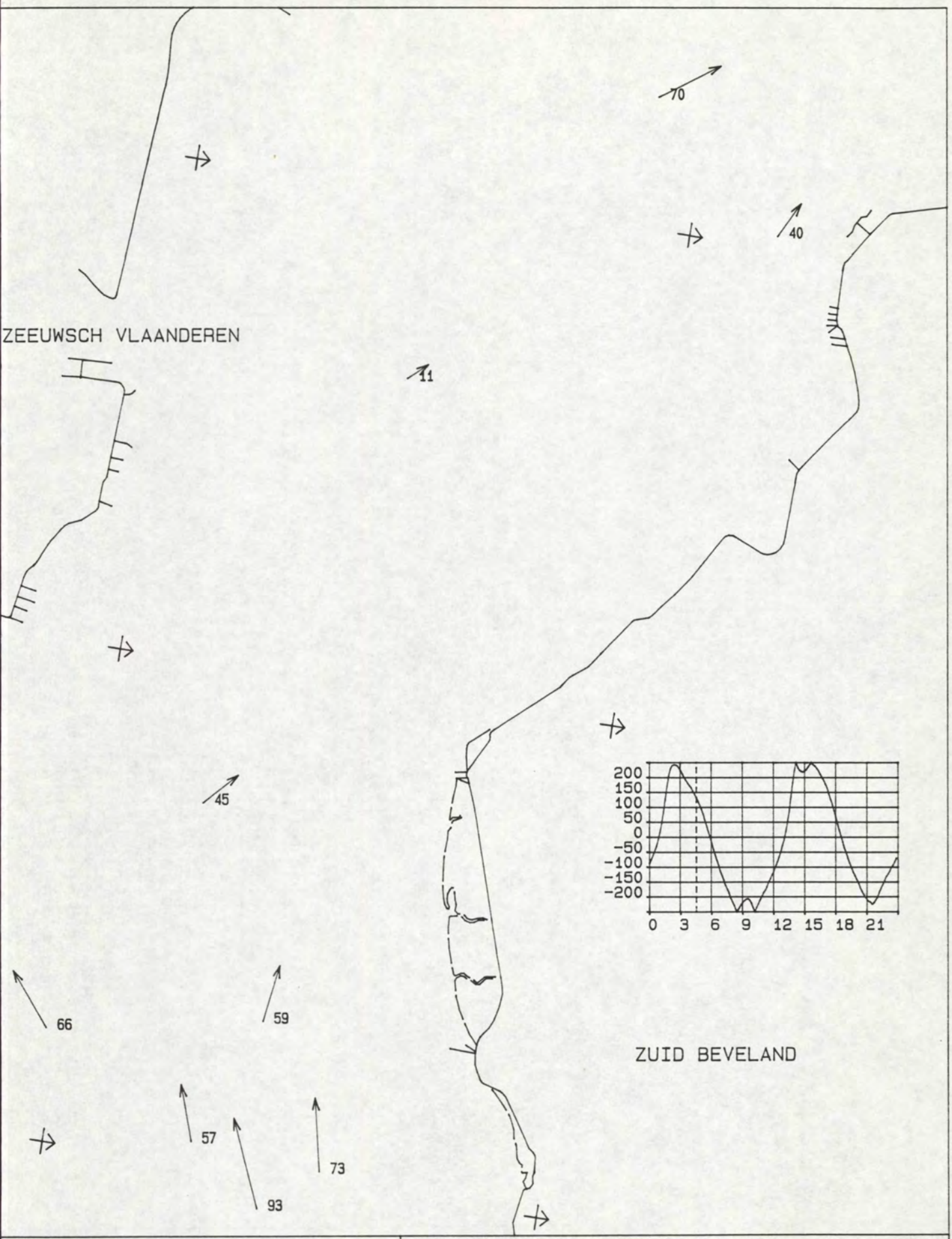

MAANUUR : 2.0	STROOMMETING OSM Kortsluitgeulen
TIJD M.E.T. : 4.25 uur	DATUM : 940328
WATERSTAND TERN : 139 cm	
DIEPTE : GEMIDDELD	RIJKSWATERSTAAT
SCHAAL 1 : 50000.	DIRECTIE ZEELAND
STROOMSNELHEDEN IN cm/s	MEETDIENST

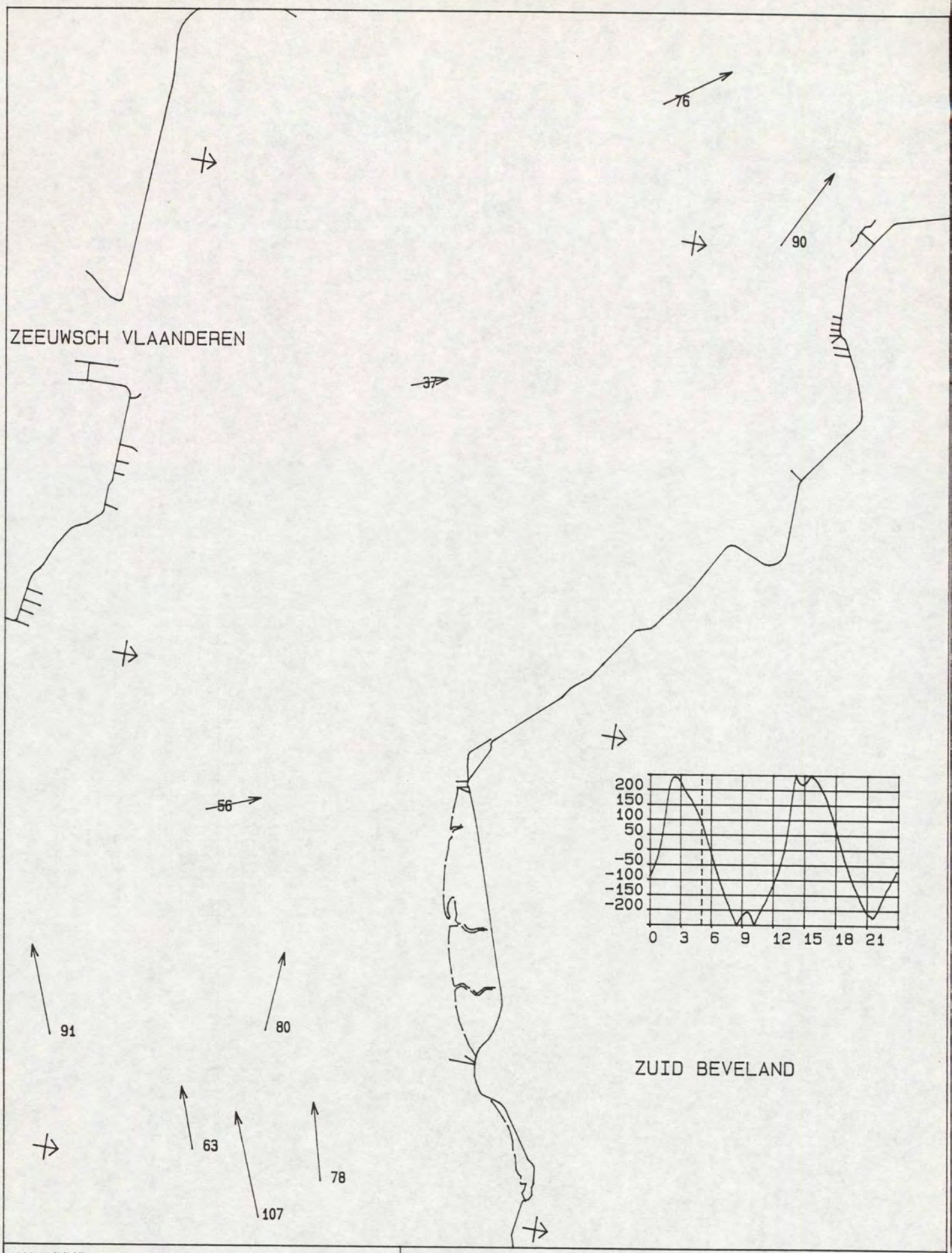

MAANUUR : 2.5	STROOMMETING OSM Kortsluitgeulen
TIJD M.E.T. : 4.56 uur	DATUM : 940328
WATERSTAND TERN : 100 cm	
DIEPTE : GEMIDDELD	RIJKSWATERSTAAT
SCHAAL 1 : 50000.	DIRECTIE ZEELAND
STROOMSNELHEDEN IN cm/s	MEETDIENST

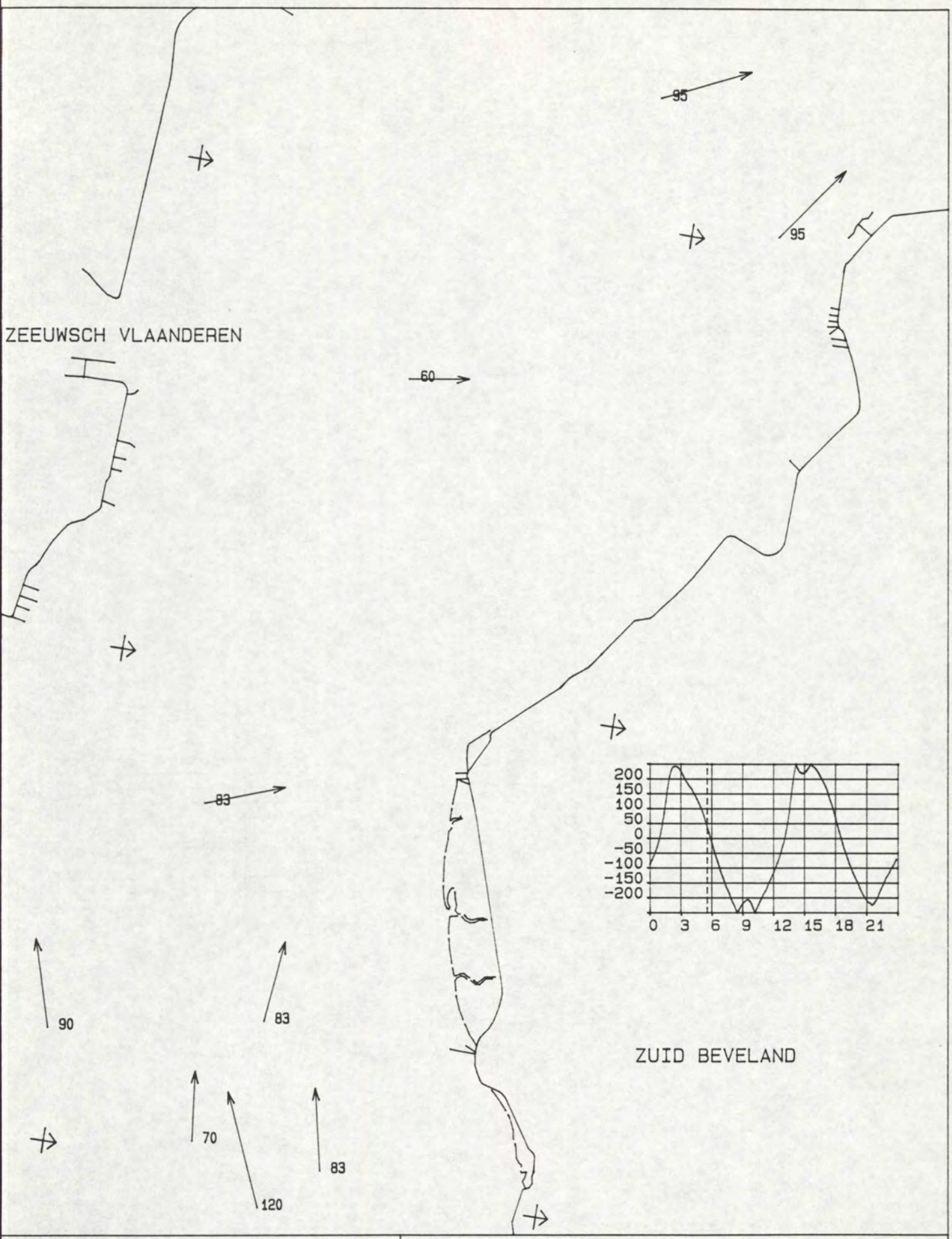

MAANUUR : 3.0	STROOMMETING OSM Kortsluitgeulen
TIJD M.E.T. : 5.28 uur	DATUM : 940328
WATERSTAND TERN : 44 cm	
DIEPTE : GEMIDDELD	RIJKSWATERSTAAT
SCHAAL 1 : 50000.	DIRECTIE ZEELAND
STROOMSNELHEDEN IN cm/s	MEETDIENST

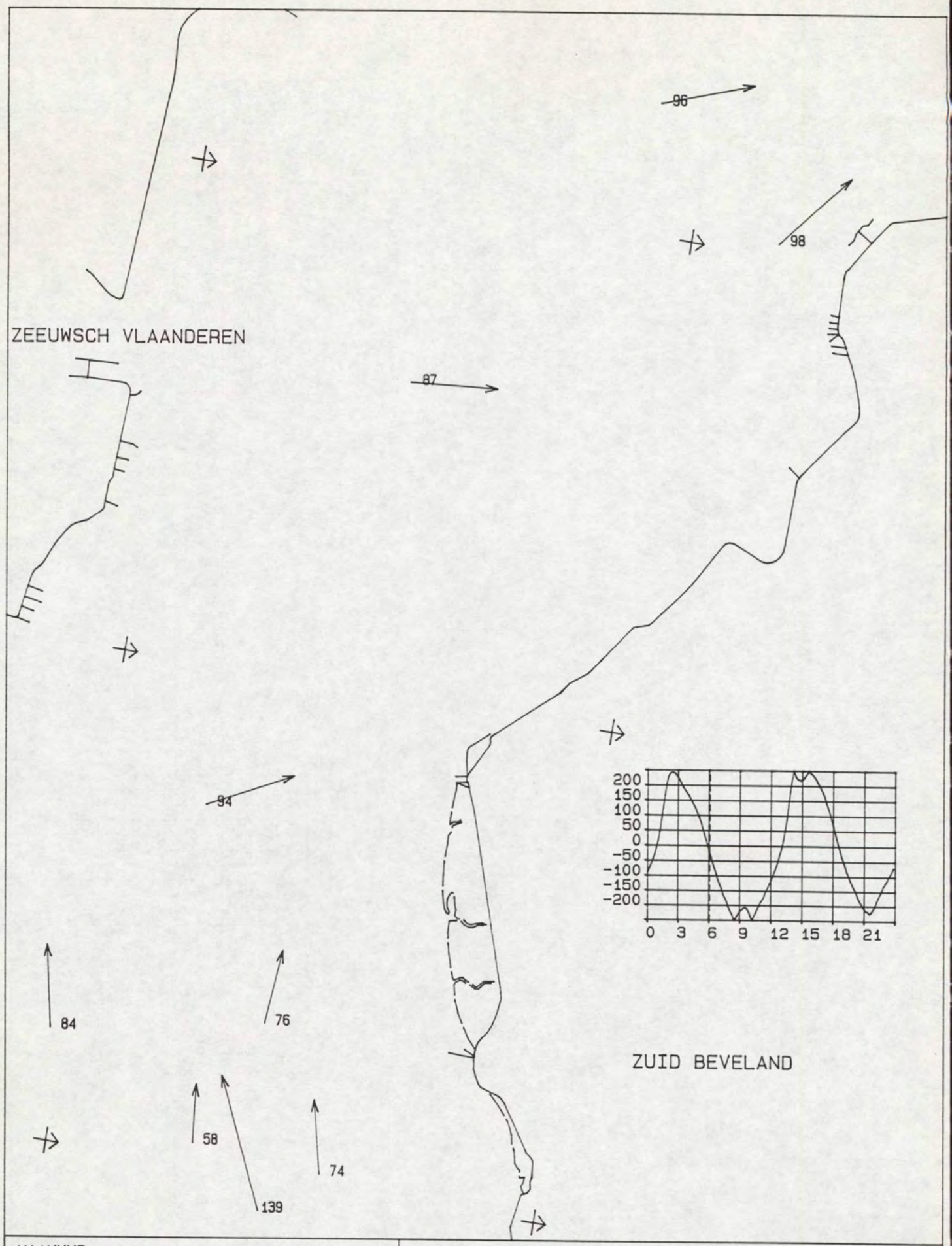

MAANUUR : 3.5	STROOMMETING OSM Kortsluitgeulen
TIJD M.E.T. : 5.59 uur	DATUM : 940328
WATERSTAND TERN : -16 cm	
DIEPTE : GEMIDDELD	RIJKSWATERSTAAT
SCHAAL 1 : 50000.	DIRECTIE ZEELAND
STROOMSNELHEDEN IN cm/s	MEETDIENST

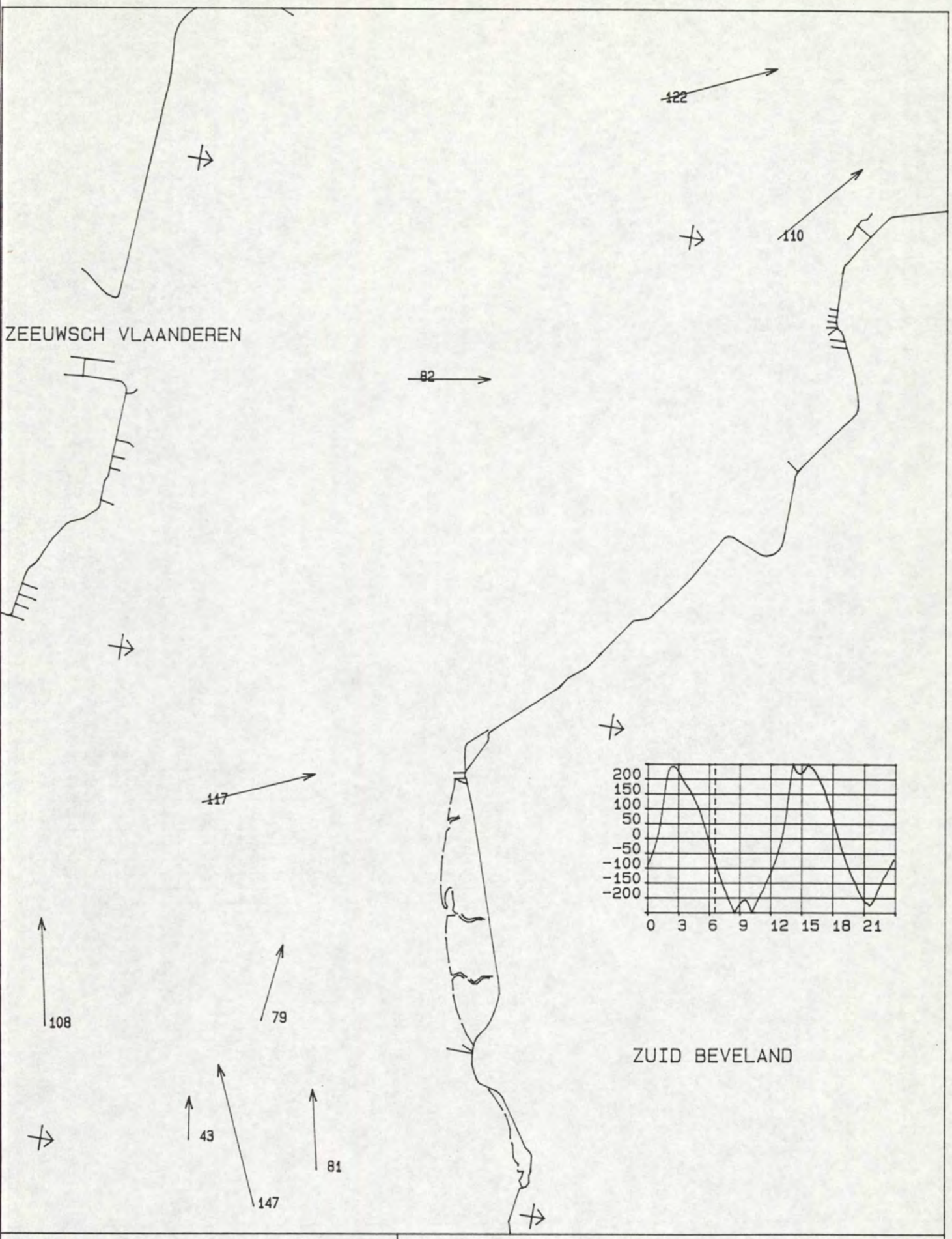

MAANUUR : 4.0	STROOMMETING OSM Kortsluitgeulen
TIJD M.E.T. : 6.30 uur	DATUM : 940328
WATERSTAND TERN : -76 cm	
DIEPTE : GEMIDDELD	RIJKSWATERSTAAT
SCHAAL 1 : 50000.	DIRECTIE ZEELAND
STROOMSNELHEDEN IN cm/s	MEETDIENST

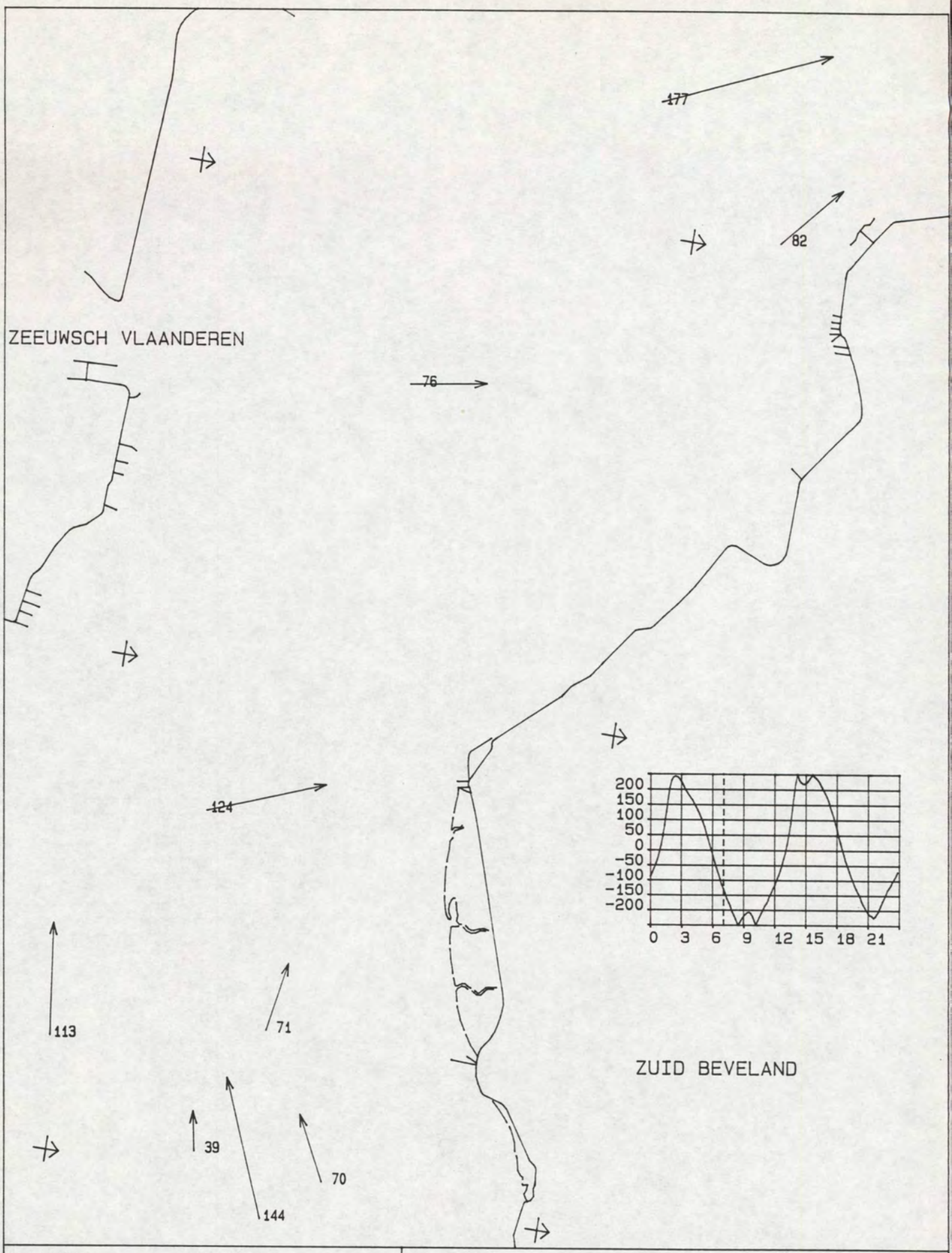

MAANUUR : 4.5	STROOMMETING OSM Kortsluitgeulen
TIJD M.E.T. : 7.01 uur	DATUM : 940328
WATERSTAND TERN : -130 cm	
DIEPTE : GEMIDDELD	RIJKSWATERSTAAT
SCHAAL 1 : 50000.	DIRECTIE ZEELAND
STROOMSNELHEDEN IN cm/s	MEETDIENST

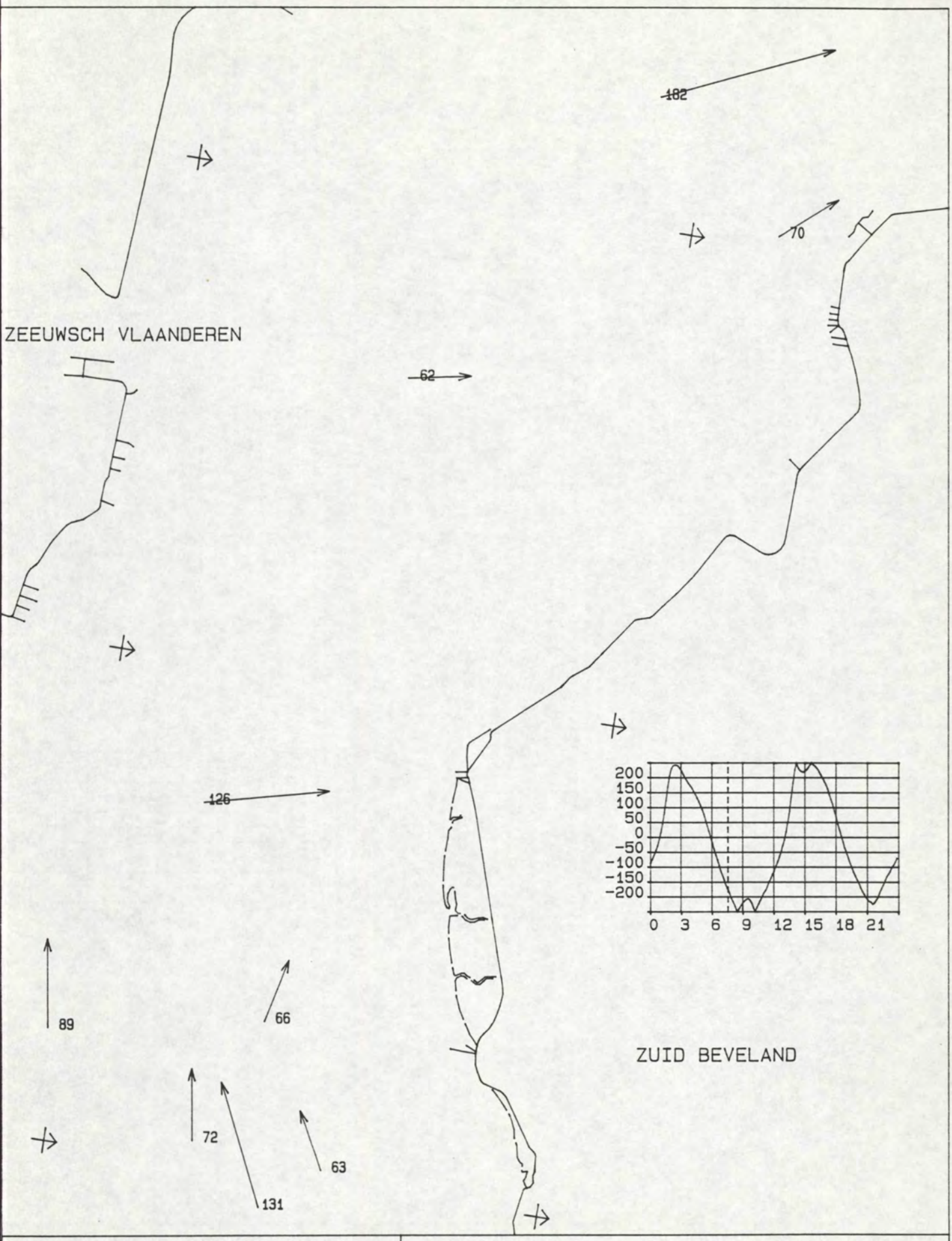

MAANUUR : 5.0	STROOMMETING OSM Kortsluitgeulen
TIJD M.E.T. : 7.33 uur	DATUM : 940328
WATERSTAND TERN : -178 cm	
DIEPTE : GEMIDDELD	RIJKSWATERSTAAT
SCHAAL 1 : 50000.	DIRECTIE ZEELAND
STROOMSNELHEDEN IN cm/s	MEETDIENST

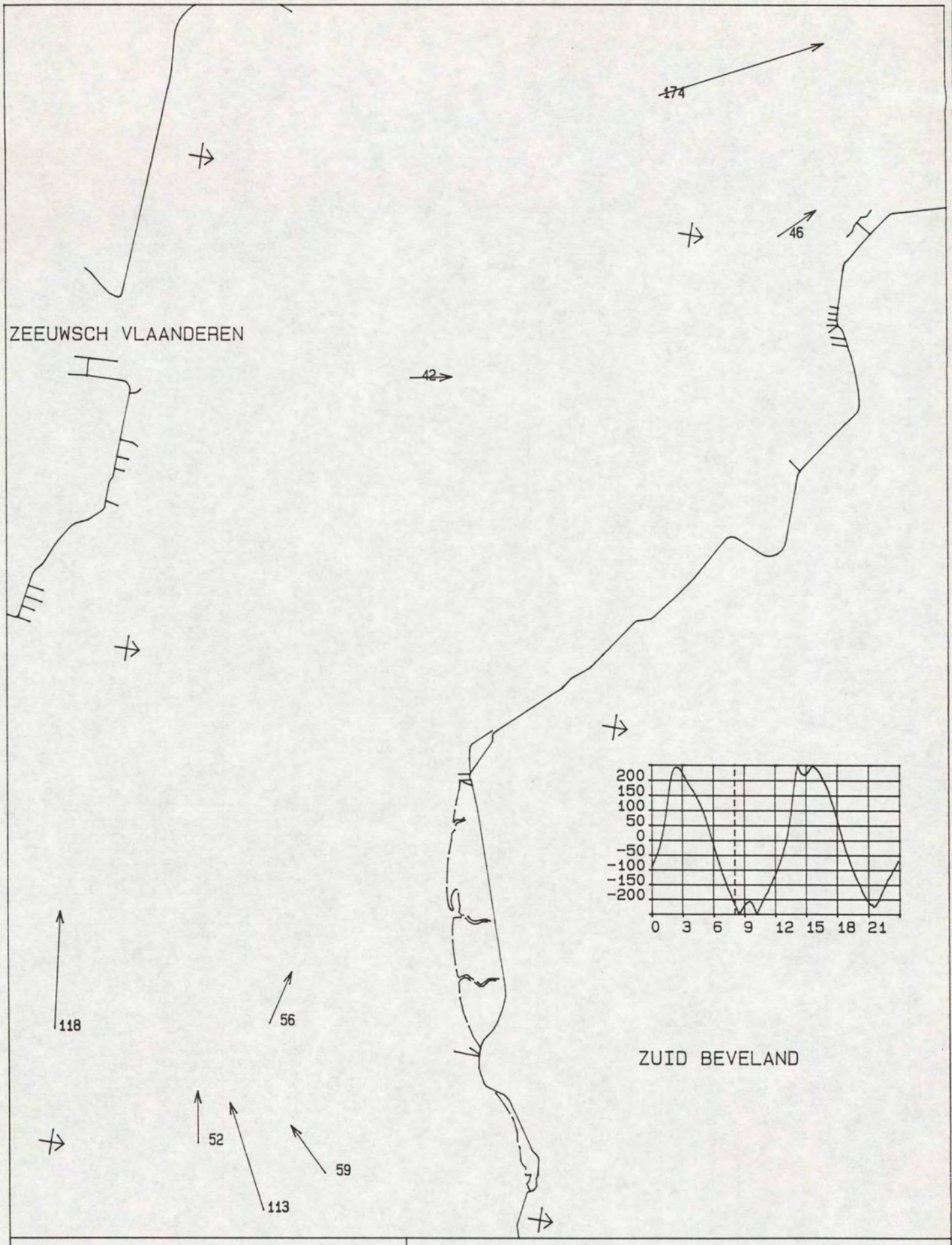

MAANUUR : 5.5	STROOMMETING OSM Kortsluitgeulen
TIJD M.E.T. : 8.04 uur	DATUM : 940328
WATERSTAND TERN : -221 cm	
DIEPTE : GEMIDDELD	RIJKSWATERSTAAT
SCHAAL 1 : 50000.	DIRECTIE ZEELAND
STROOMSNELHEDEN IN cm/s	MEETDIENST

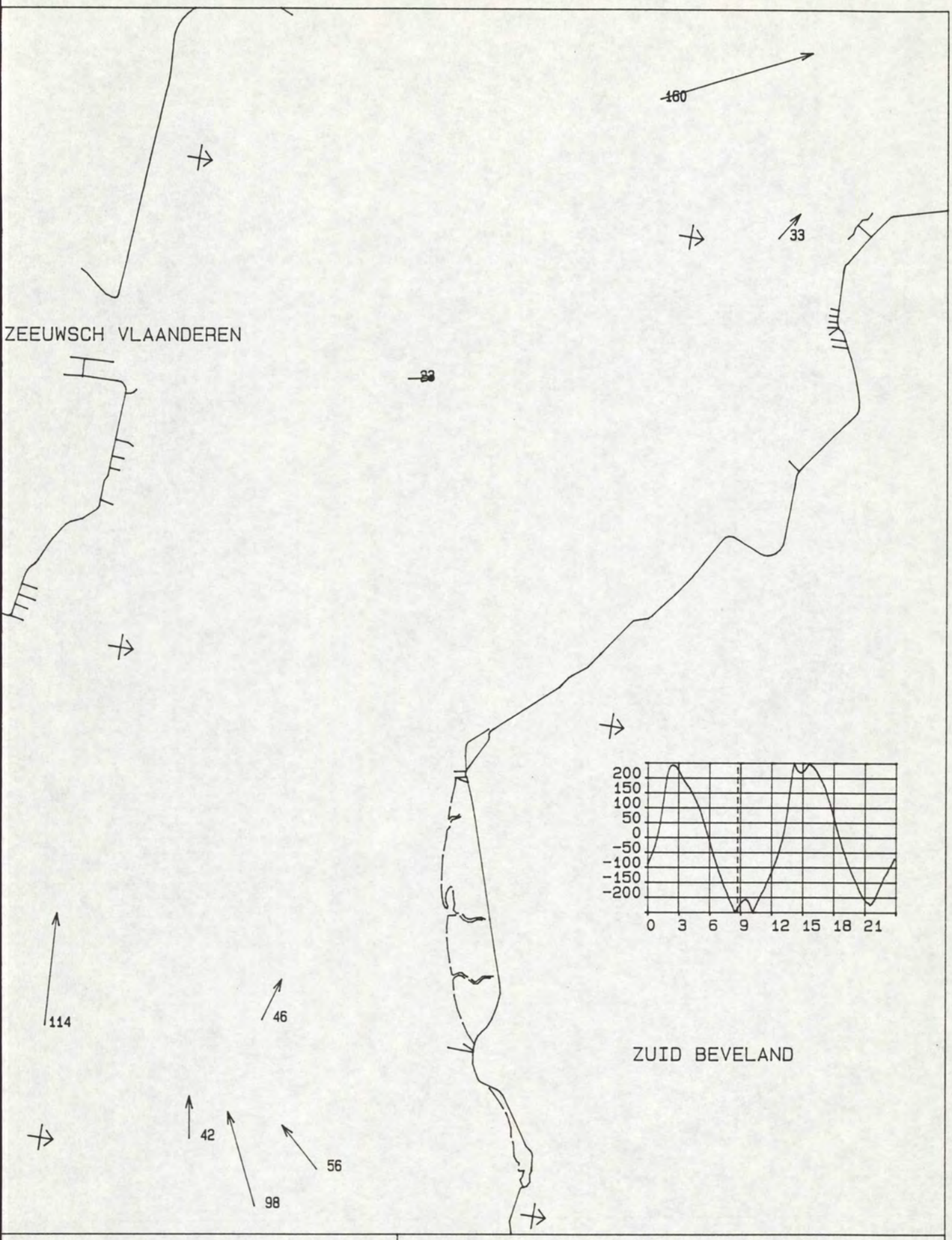

MAANUUR : 6.0	STROOMMETING OSM Kortsluitgeulen
TIJD M.E.T. : 8.35 uur	DATUM : 940328
WATERSTAND TERN : -259 cm	
DIEPTE : GEMIDDELD	RIJKSWATERSTAAT
SCHAAL 1 : 50000.	DIRECTIE ZEELAND
STROOMSNELHEDEN IN cm/s	MEETDIENST

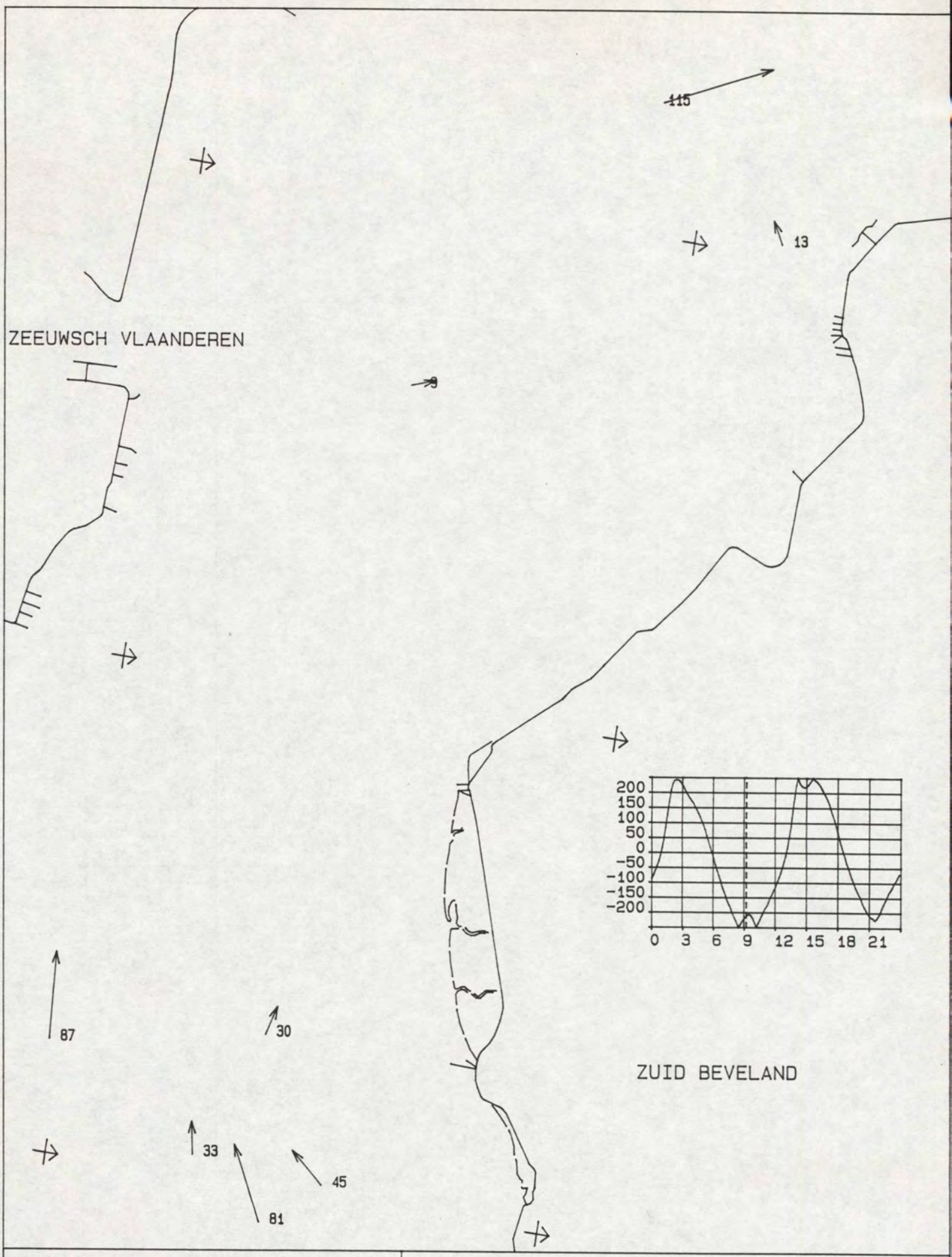

MAANUUR : 6.5	STROOMMETING OSM Kortsluitgeulen
TIJD M.E.T. : 9.06 uur	DATUM : 940328
WATERSTAND TERN : -286 cm	
DIEPTE : GEMIDDELD	RIJKSWATERSTAAT
SCHAAL 1 : 50000.	DIRECTIE ZEELAND
STROOMSNELHEDEN IN cm/s	MEETDIENST

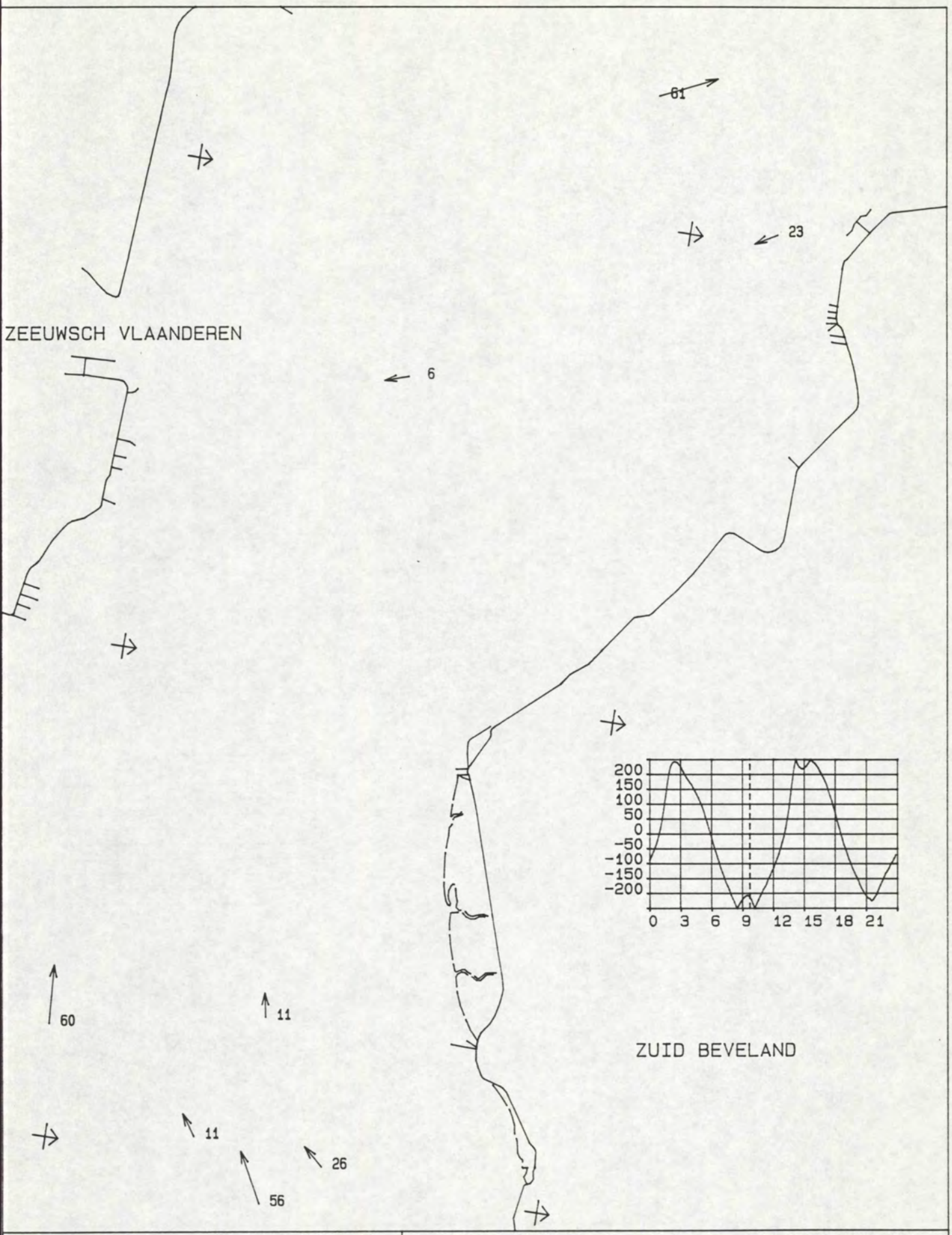

MAANUUR : 7.0 TIJD M.E.T. : 9.38 uur WATERSTAND TERN : -290 cm DIEPTE : GEMIDDELD SCHAAL 1 : 50000. STROOMSNELHEDEN IN cm/s	STROOMMETING OSM Kortsluitgeulen DATUM : 940328 RIJKSWATERSTAAT DIRECTIE ZEELAND MEETDIENST

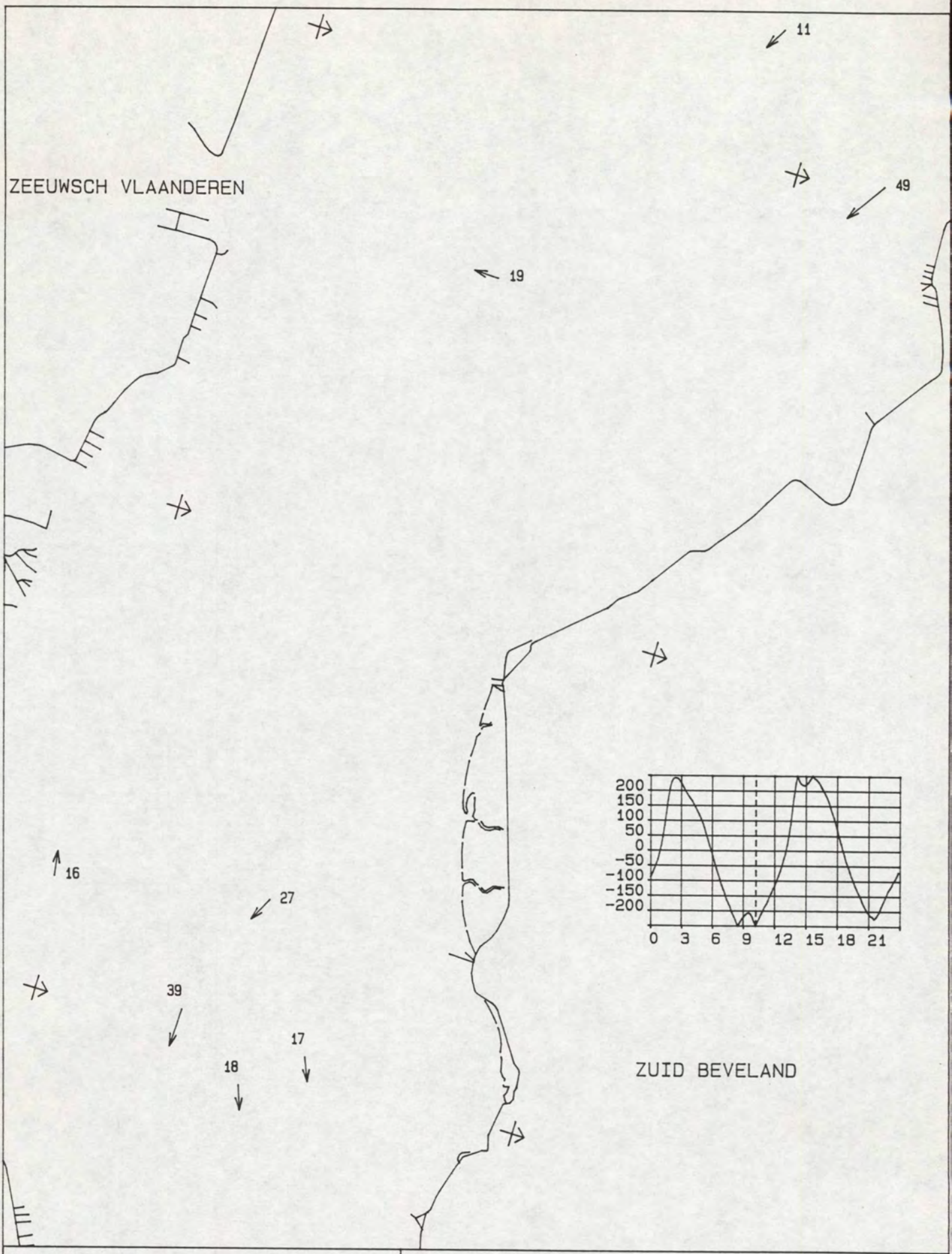

MAANUUR : 7.5	STROOMMETING OSM Kortsluitgeulen
TIJD M.E.T. : 10.09 uur	DATUM : 940328
WATERSTAND TERN : -252 cm	
DIEPTE : GEMIDDELD	RIJKSWATERSTAAT
SCHAAL 1 : 50000.	DIRECTIE ZEELAND
STROOMSNELHEDEN IN cm/s	MEETDIENST

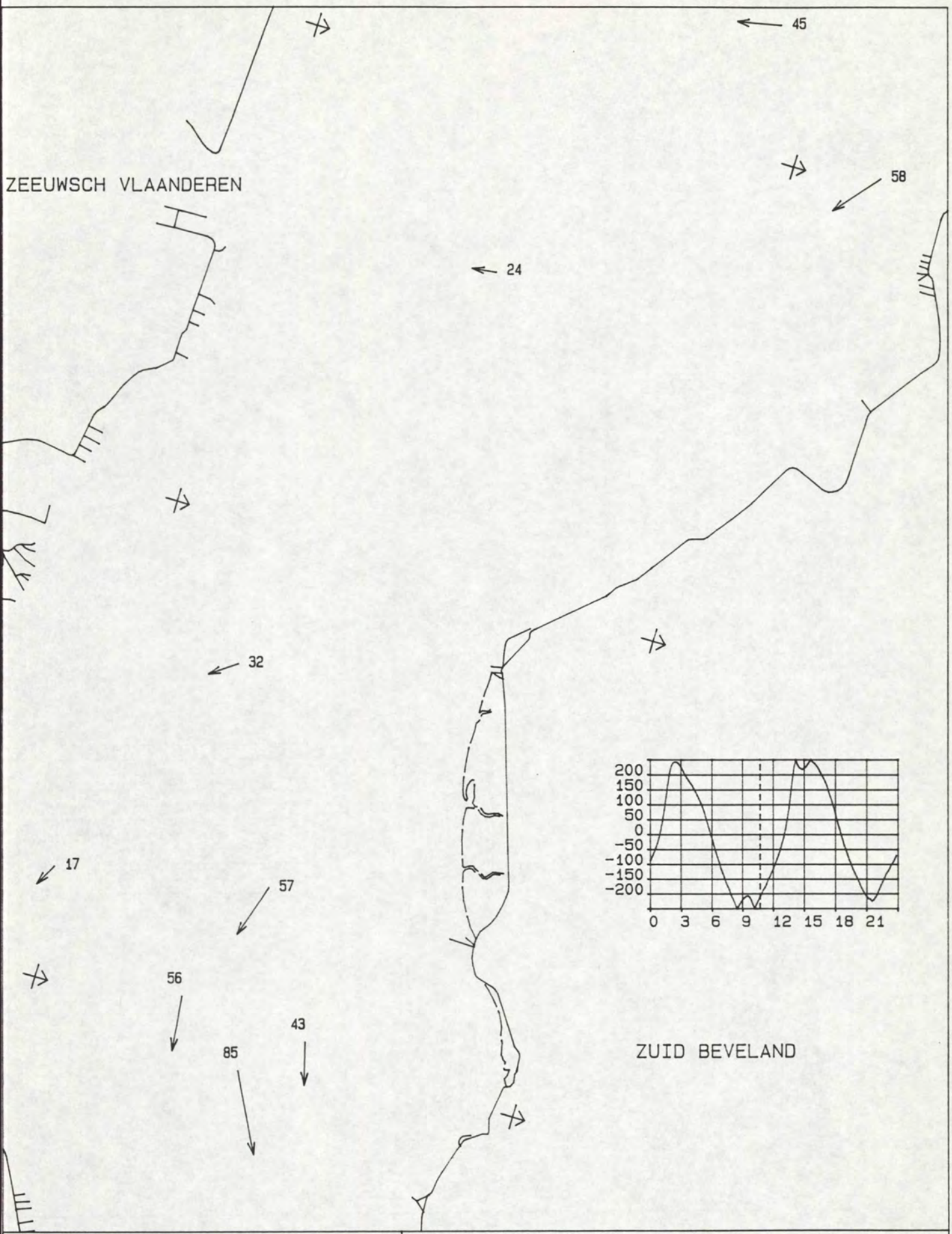

MAANUUR : 8.0	STROOMMETING OSM Kortsluitgeulen
TIJD M.E.T. : 10.40 uur	DATUM : 940328
WATERSTAND TERN : -211 cm	
DIEPTE : GEMIDDELD	RIJKSWATERSTAAT
SCHAAL 1 : 50000.	DIRECTIE ZEELAND
STROOMSNELHEDEN IN cm/s	MEETDIENST

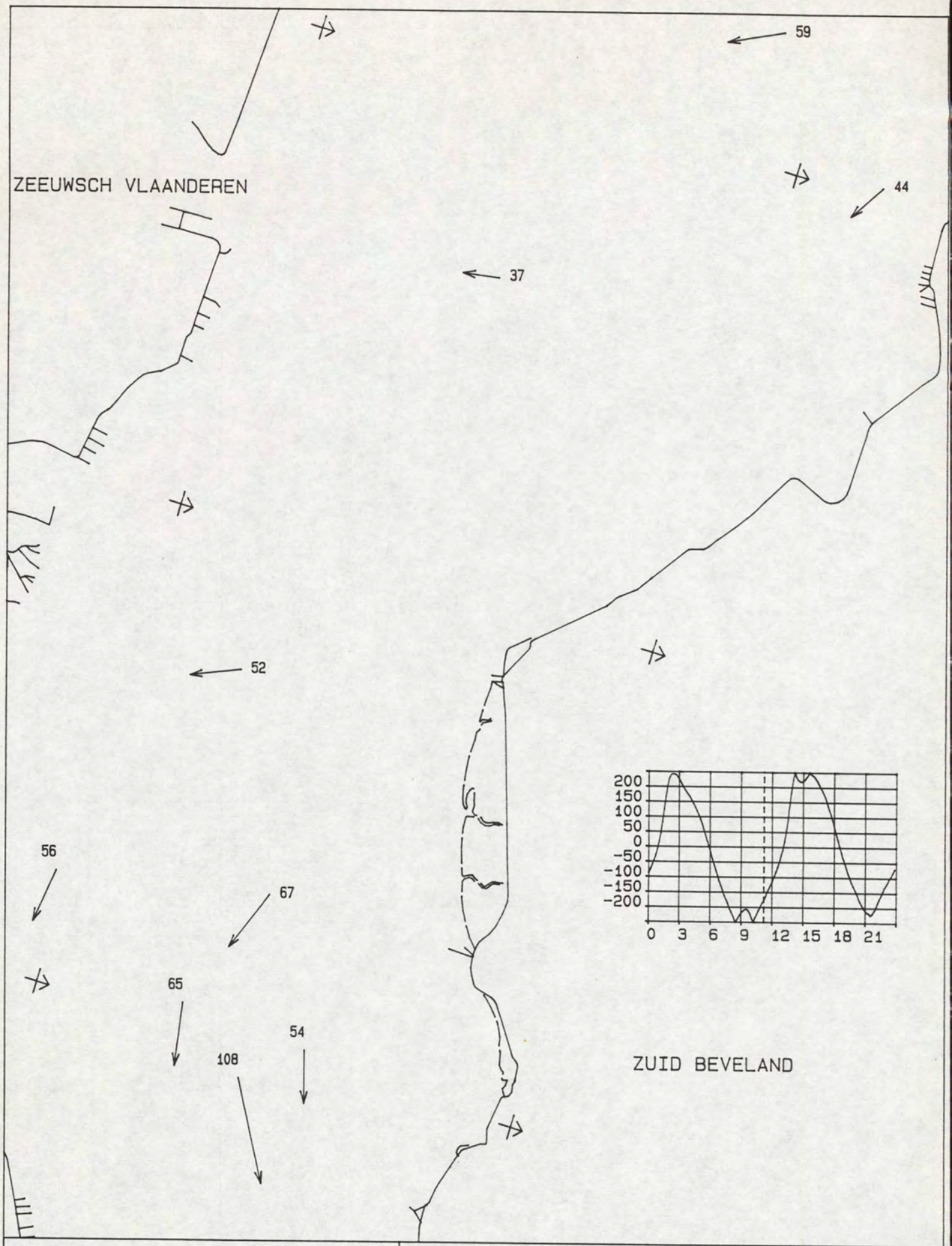

MAANUUR : 8.5	STROOMMETING OSM Kortsluitgeulen
TIJD M.E.T. : 11.11 uur	DATUM : 940328
WATERSTAND TERN : -177 cm	
DIEPTE : GEMIDDELD	RIJKSWATERSTAAT
SCHAAL 1 : 50000.	DIRECTIE ZEELAND
STROOMSNELHEDEN IN cm/s	MEETDIENST

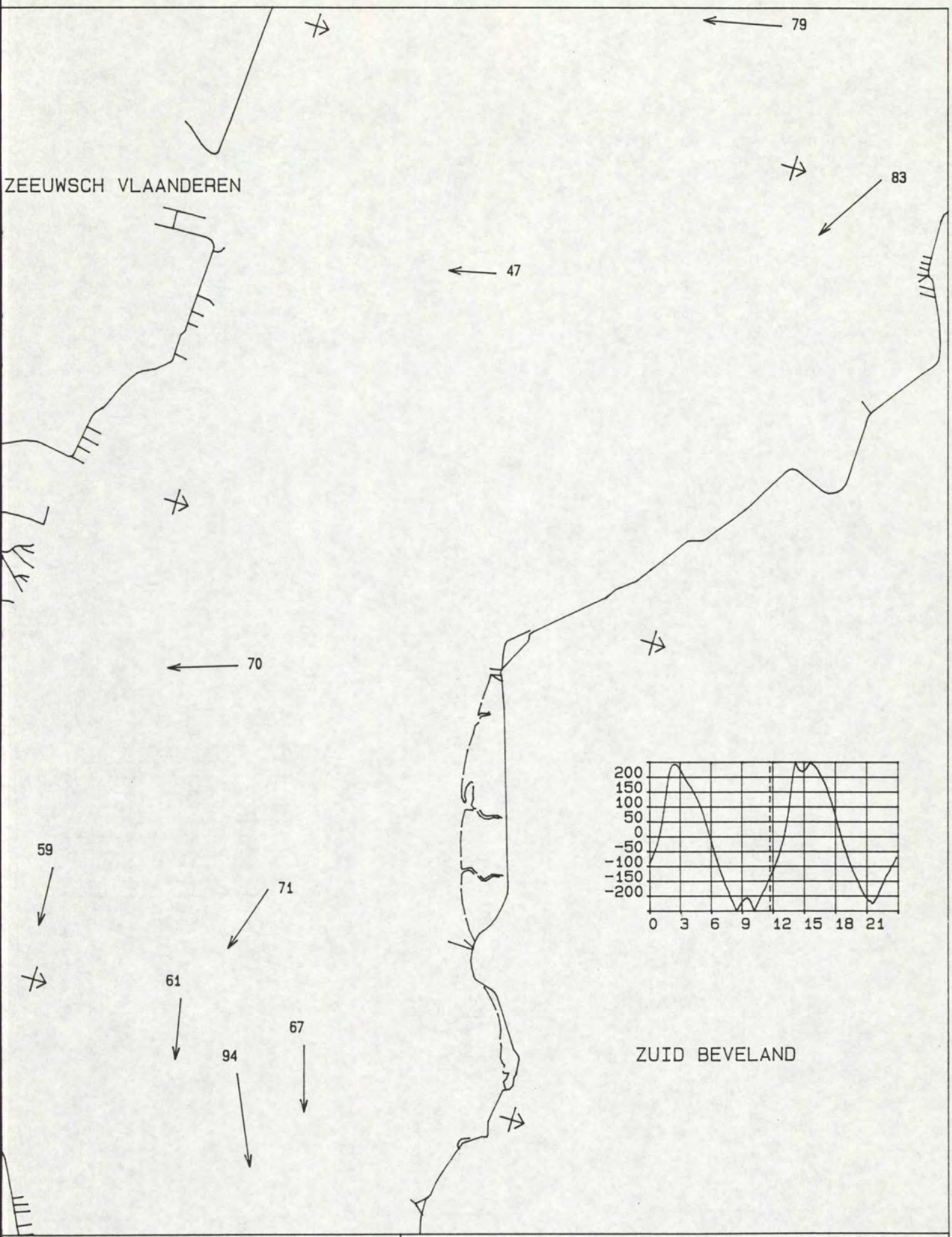

MAANUUR : 9.0	STROOMMETING OSM Kortsluitgeulen
TIJD M.E.T. : 11.43 uur	DATUM : 940328
WATERSTAND TERN : -136 cm	
DIEPTE : GEMIDDELD	RIJKSWATERSTAAT
SCHAAL 1 : 50000.	DIRECTIE ZEELAND
STROOMSNELHEDEN IN cm/s	MEETDIENST

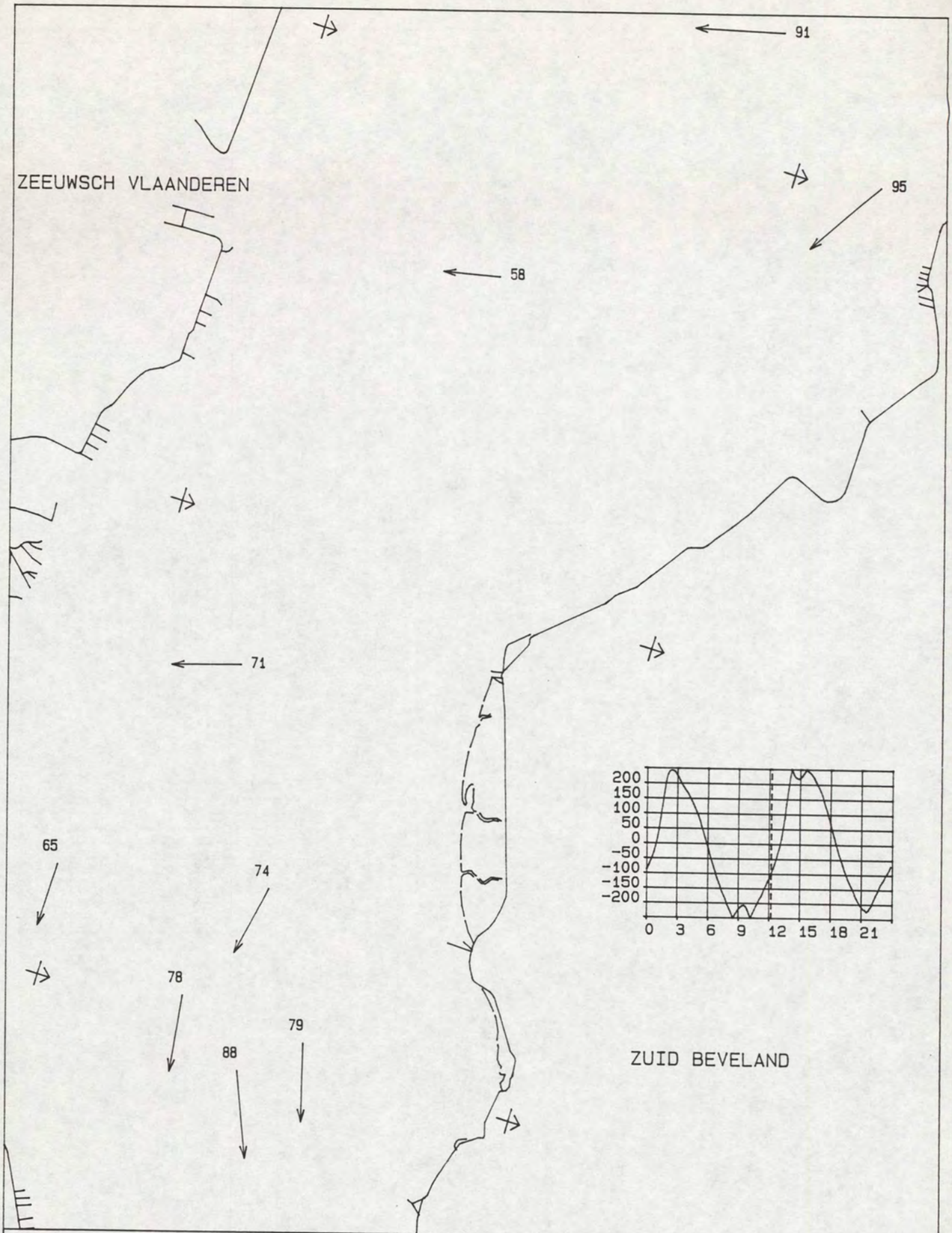

MAANUUR : 9.5	STROOMMETING OSM Kortsluitgeulen
TIJD M.E.T. : 12.14 uur	DATUM : 940328
WATERSTAND TERN : -93 cm	
DIEPTE : GEMIDDELD	RIJKSWATERSTAAT
SCHAAL 1 : 50000.	DIRECTIE ZEELAND
STROOMSNELHEDEN IN cm/s	MEETDIENST

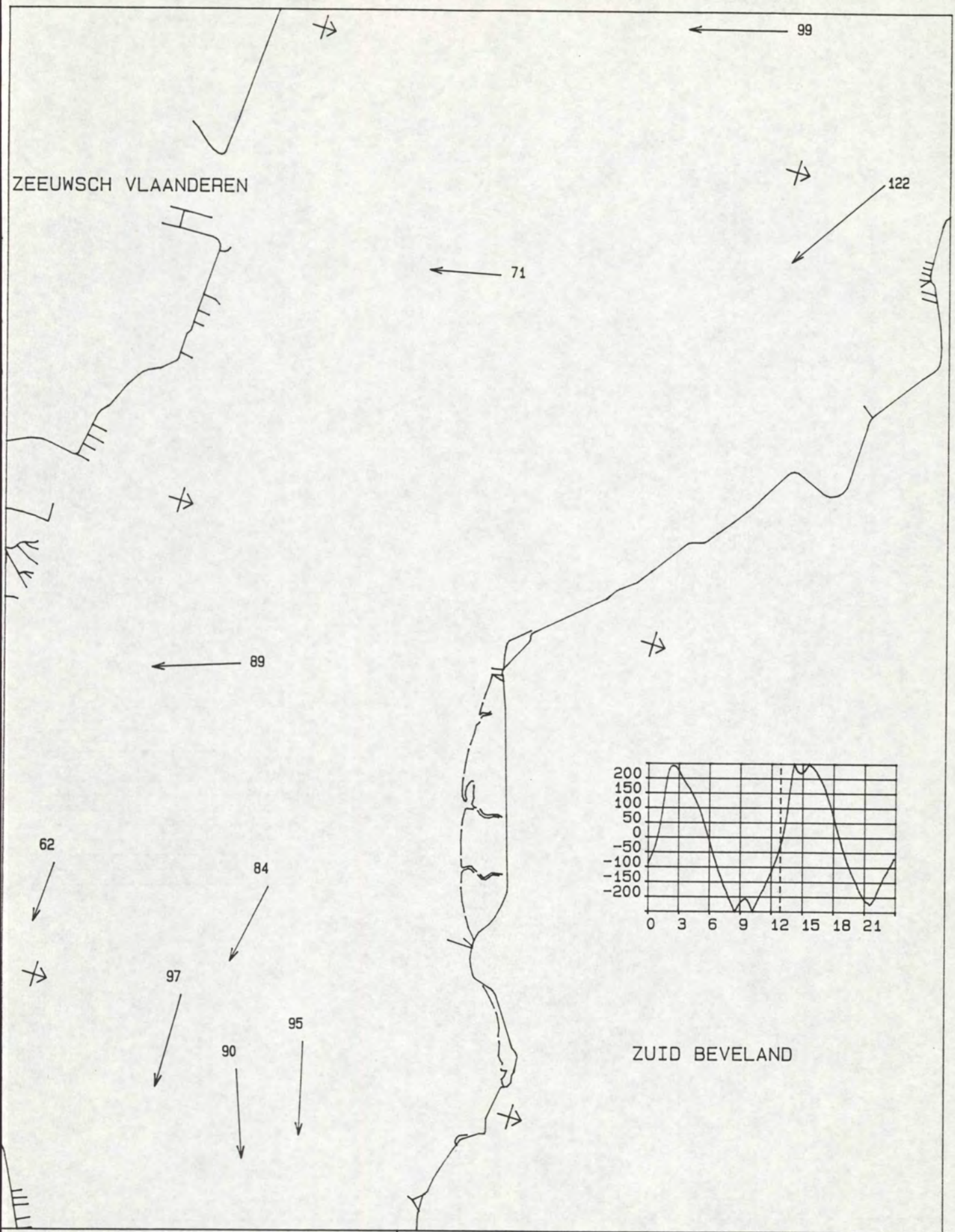

MAANUUR : 10.0	STROOMMETING OSM Kortsluitgeulen
TIJD M.E.T. : 12.45 uur	DATUM : 940328
WATERSTAND TERN : -40 cm	
DIEPTE : GEMIDDELD	RIJKSWATERSTAAT
SCHAAL 1 : 50000.	DIRECTIE ZEELAND
STROOMSNELHEDEN IN cm/s	MEETDIENST

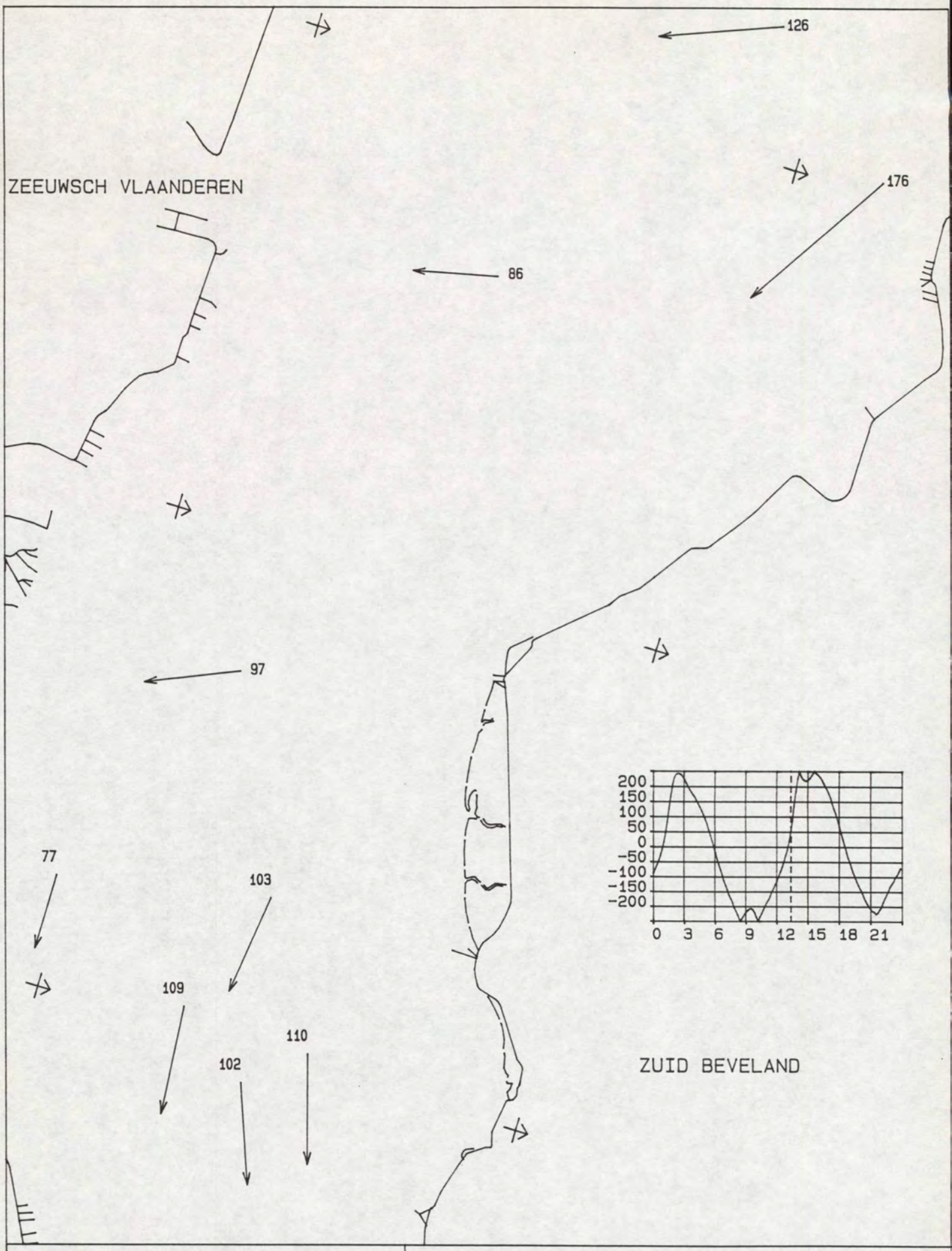

MAANUUR : 10.5	STROOMMETING OSM Kortsluitgeulen
TIJD M.E.T. : 13.16 uur	DATUM : 940328
WATERSTAND TERN : 36 cm	
DIEPTE : GEMIDDELD	RIJKSWATERSTAAT
SCHAAL 1 : 50000.	DIRECTIE ZEELAND
STROOMSNELHEDEN IN cm/s	MEETDIENST

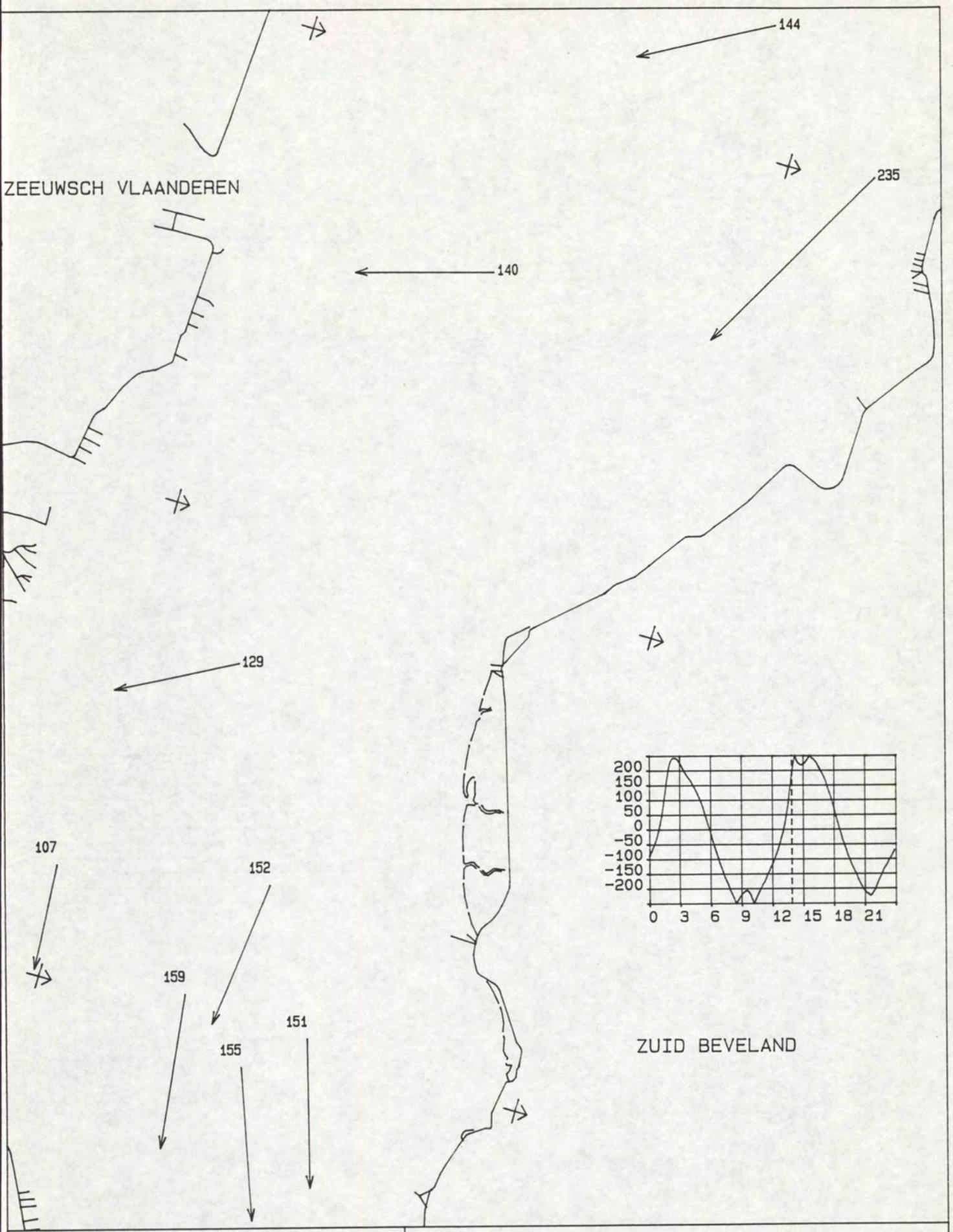

MAANUUR : 11.0	STROOMMETING OSM Kortsluitgeulen
TIJD M.E.T. : 13.48 uur	DATUM : 940328
WATERSTAND TERN : 172 cm	
DIEPTE : GEMIDDELD	RIJKSWATERSTAAT
SCHAAL 1 : 50000.	DIRECTIE ZEELAND
STROOMSNELHEDEN IN cm/s	MEETDIENST

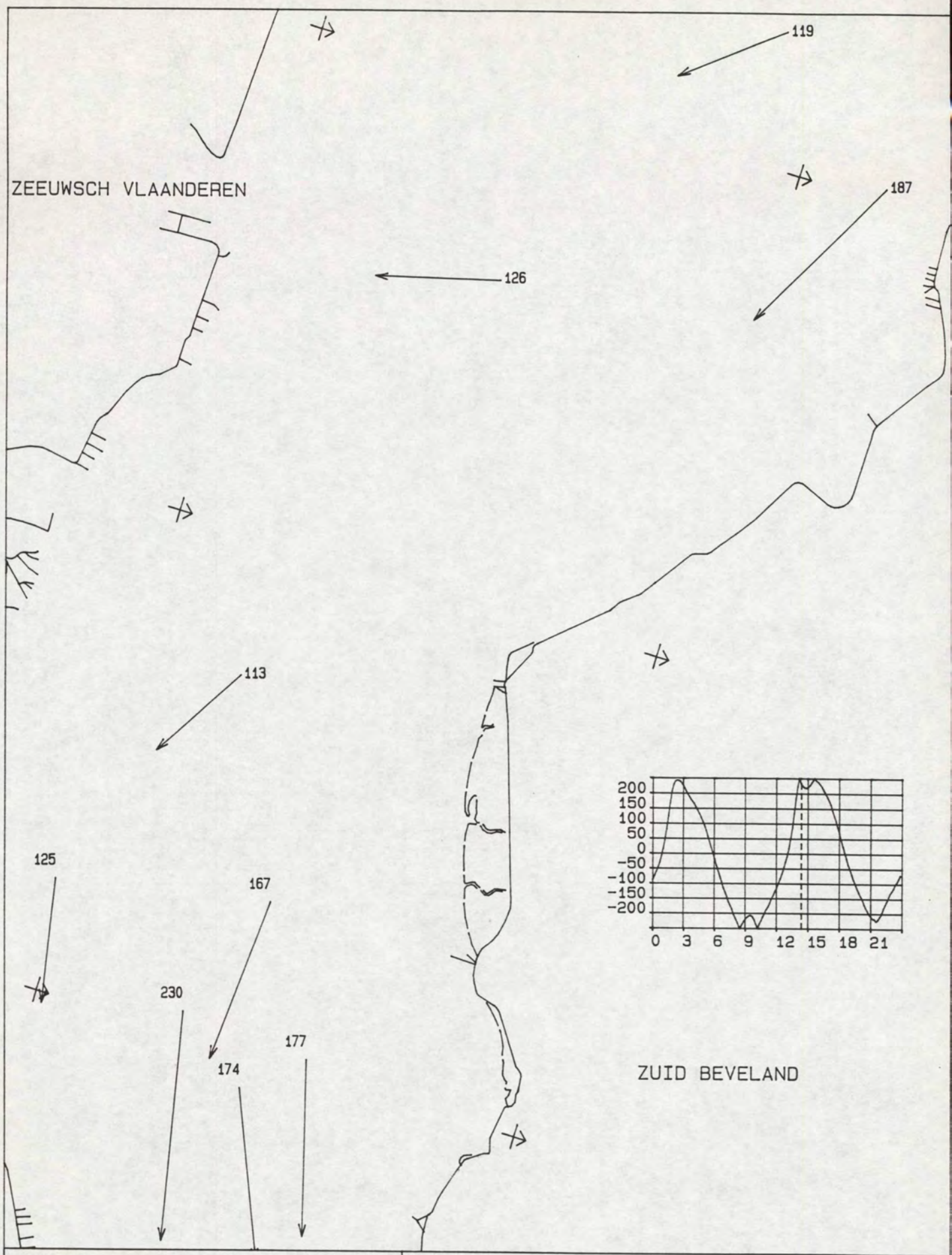

MAANUUR : 11.5	STROOMMETING OSM Kortsluitgeulen
TIJD M.E.T. : 14.19 uur	DATUM : 940328
WATERSTAND TERN : 265 cm	
DIEPTE : GEMIDDELD	RIJKSWATERSTAAT
SCHAAL 1 : 50000.	DIRECTIE ZEELAND
STROOMSNELHEDEN IN cm/s	MEETDIENST

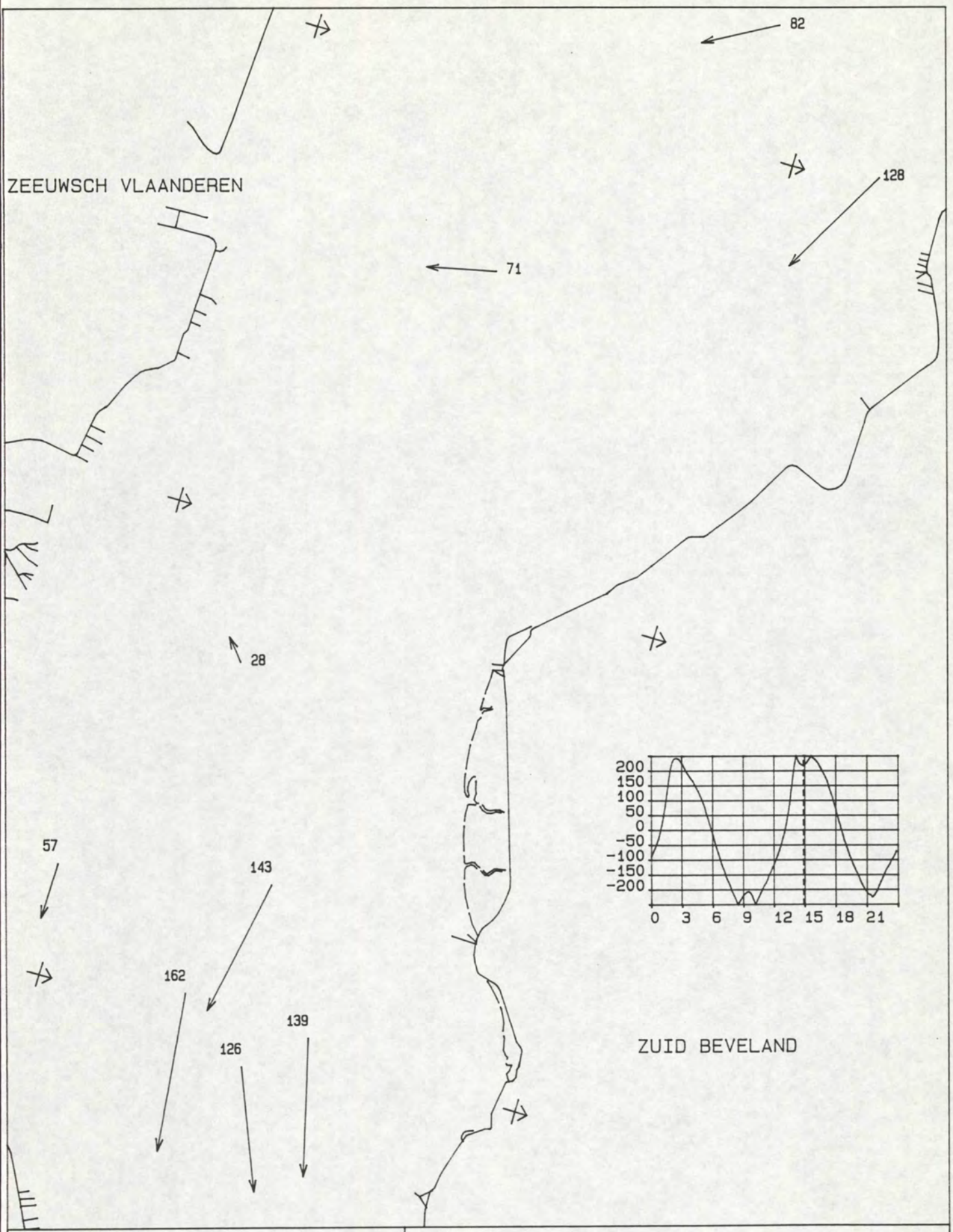

MAANUUR : 0.0	STROOMMETING OSM Kortsluitgeulen
TIJD M.E.T. : 14.50 uur	DATUM : 940328
WATERSTAND TERN : 282 cm	
DIEPTE : GEMIDDELD	RIJKSWATERSTAAT
SCHAAL 1 : 50000.	DIRECTIE ZEELAND
STROOMSNELHEDEN IN cm/s	MEETDIENST

directie zeeland
meetdienst zeeland
blad nr.: 30

27. Stroombeeld gemiddeld tij (onder)

FILENAAM : MAN200.DAT
DATUM UITPRINT : 940520

BEGINDATUM : 940402
EINDDATUM : 940402

****

Waterstands
Stations

VLGNR	STATIONS	SOORT FASE
1	130 TERN	WT02

****

Snelheids
Stations

VLGNR	STATIONS	WEL/GEEN RICHTING	AFSTAND 0-PUNT	RAAINR./ MEETPNT	X-COORD	Y-COORD	SOORT FASE
1	-2103 0103	1	32767	32767- 1	50367.00	377232.00	SG02
2	-2104 0104	1	32767	32767- 2	49897.00	377782.00	SG02
3	-2102 0102	1	32767	32767- 3	49749.00	376422.00	SG02
4	-2113 0113	1	32767	32767- 4	41858.00	377449.00	SG02
5	-2121 0121	1	32767	32767- 5	46093.00	375965.00	SG02
6	-2120 0120	1	32767	32767- 6	46378.00	376079.00	SG02
7	-2107 0107	1	32767	32767- 8	48849.00	374852.00	SG02
8	-2108 0108	1	32767	32767- 9	39839.00	380869.00	SG02
9	-2118 0118	1	32767	32767-10	38672.00	379449.00	SG02

****

Getijverschil
Stations

VLGNR	STATIONS	SOORT FASE
1	130 TERN	HW02

****

FILENAAM : MAN200.DAT
DATUM : 940402

STATION :			TERN	-2103	0103	-2104	0104	-2102	0102	-2113	0113	-2121	0121	-2120	0120	-2107	0107	-2108	0108	-2118	0118	TERN
NR REC	MU	TIJD MET	WS CM	V CM/S	R GR	V CM/S	R GR	V CM/S	R GR	V CM/S	R GR	V CM/S	R GR	V CM/S	R GR	V CM/S	R GR	V CM/S	R GR	V CM/S	R GR	TV CM
14	6.0	0.00	-140	86	246	39	239	13	249	29	349	54	334	50	336	67	257	2	34	72	337	-463
15	6.5	.31	-141	53	246	20	244	0	164	0	302	37	329	28	336	50	258	0	90	37	336	438
16	7.0	1.02	-130	14	252	-10	100	-11	93	-28	165	12	326	2	281	25	263	-52	138	-1	96	438
17	7.5	1.32	-104	-46	71	-47	77	-29	86	-41	170	-3	138	-7	210	-1	79	-40	133	-21	149	438
18	8.0	2.03	-65	-76	65	-75	70	-30	86	-43	175	-22	156	-22	175	-28	90	-35	119	-49	161	438
19	8.5	2.34	-34	-80	66	-70	72	-49	84	-37	174	-41	162	-43	164	-47	86	-28	120	-59	160	438
20	9.0	3.05	-2	-83	67	-73	70	-49	87	-35	171	-36	163	-42	157	-42	83	-18	115	-65	155	438
21	9.5	3.36	35	-83	67	-77	71	-50	89	-39	167	-37	164	-45	167	-42	79	-23	120	-73	165	438
22	10.0	4.07	78	-87	68	-79	69	-58	89	-44	168	-34	171	-45	158	-40	79	-61	127	-78	156	438
23	10.5	4.37	133	-92	68	-92	70	-49	80	-65	169	-20	162	-46	157	-42	77	-118	125	-81	156	438
24	11.0	5.08	211	-111	66	-105	71	-67	86	-76	165	-15	179	-46	155	-60	71	-118	124	-93	152	438
25	11.5	5.39	274	-123	69	-112	69	-78	82	-85	165	-8	219	-56	171	-49	74	-131	128	-69	144	438
26	0.0	6.10	293	-97	66	-91	73	-66	85	-66	164	0	113	-54	179	-29	67	-100	125	-48	148	438
27	.5	6.42	283	-57	67	-51	72	-37	86	-32	177	-18	230	-33	211	-4	73	-69	128	-17	198	-461
28	1.0	7.13	258	-5	119	1	335	-4	106	-10	204	1	168	-3	253	27	228	-32	144	34	299	-461
29	1.5	7.45	224	52	246	53	250	25	254	12	281	7	347	45	280	59	223	7	232	47	307	-461
30	2.0	8.17	191	82	246	70	248	38	262	25	327	23	292	50	275	70	233	41	292	43	321	-461
31	2.5	8.48	149	107	245	75	246	47	260	30	334	23	323	50	293	72	245	57	293	54	324	-461
32	3.0	9.20	90	126	247	84	246	61	263	66	347	53	340	45	323	86	251	59	310	66	335	-461
33	3.5	9.52	33	146	243	80	245	49	276	76	349	91	337	66	334	91	256	76	309	72	336	-461
34	4.0	10.23	-20	152	243	78	245	37	270	73	352	101	339	63	335	94	257	79	308	76	337	-461
35	4.5	10.55	-66	141	245	69	246	26	269	70	352	89	330	81	336	89	255	81	313	89	338	-461
36	5.0	11.27	-105	125	247	61	245	19	268	61	350	79	331	74	336	70	257	43	310	105	337	-461
37	5.5	11.58	-140	106	247	47	241	21	256	48	348	65	330	66	336	69	262	17	328	93	336	-461
38	6.0	12.30	-160	80	244	39	237	9	226	29	348	54	327	52	335	71	261	0	96	72	335	-461
39	6.5	13.02	-165	51	243	17	240	0	193	1	95	29	328	24	323	51	261	-5	110	40	328	408
40	7.0	13.33	-153	7	212	-11	91	-6	85	-31	165	7	340	6	287	21	263	-52	136	3	323	408
41	7.5	14.05	-125	-46	69	-44	73	-18	82	-31	168	-11	231	-4	202	0	62	-29	133	-10	146	408
42	8.0	14.37	-98	-68	67	-59	70	-32	73	-32	171	-18	180	-22	178	-20	86	-30	114	-45	159	408
43	8.5	15.08	-66	-71	66	-64	70	-33	76	-28	170	-31	164	-35	161	-44	86	-17	110	-45	160	408
44	9.0	15.40	-36	-68	67	-62	70	-45	90	-28	165	-30	168	-44	160	-34	78	-6	107	-52	149	408
45	9.5	16.12	-5	-74	67	-61	69	-47	91	-36	169	-30	166	-40	165	-35	85	-5	112	-56	157	408
46	10.0	16.43	38	-76	67	-72	69	-45	93	-42	168	-33	174	-48	166	-39	82	-41	118	-71	157	408
47	10.5	17.15	95	-96	68	-86	69	-48	89	-58	167	-28	168	-49	158	-48	80	-104	122	-81	156	408
48	11.0	17.47	173	-113	67	-100	68	-56	82	-73	166	-22	168	-55	156	-62	76	-123	127	-72	154	408
49	11.5	18.18	230	-112	68	-103	69	-71	79	-73	165	-17	198	-57	162	-51	73	-110	122	-53	149	408
50	0.0	18.50	240	-79	65	-78	73	-49	85	-49	171	-5	239	-49	179	-20	65	-81	117	-40	162	408
51	.5	19.21	224	-43	74	-37	70	-31	100	-19	185	-9	241	-33	210	0	98	-60	125	-3	242	-425
52	1.0	19.53	195	10	184	20	273	4	181	1	240	15	316	34	265	40	241	-16	135	31	315	-425
53	1.5	20.24	158	73	242	65	254	37	258	15	312	33	284	43	284	64	228	21	303	50	306	-425
54	2.0	20.56	132	94	246	68	245	51	262	27	333	21	299	44	289	67	238	48	285	49	326	-425
55	2.5	21.27	90	113	243	66	245	44	268	42	352	30	311	46	306	62	255	62	292	61	332	-425
56	3.0	21.59	37	116	244	67	246	36	272	70	351	71	339	59	335	75	258	69	307	62	335	-425
57	3.5	22.30	-18	129	243	75	246	40	274	76	352	87	334	67	341	91	261	67	310	68	338	-425
58	4.0	23.02	-65	135	245	65	245	24	269	65	351	84	337	66	336	86	256	72	311	66	337	-425
59	4.5	23.33	-103	124	245	55	243	29	270	59	348	77	331	85	336	78	258	68	303	73	336	-425

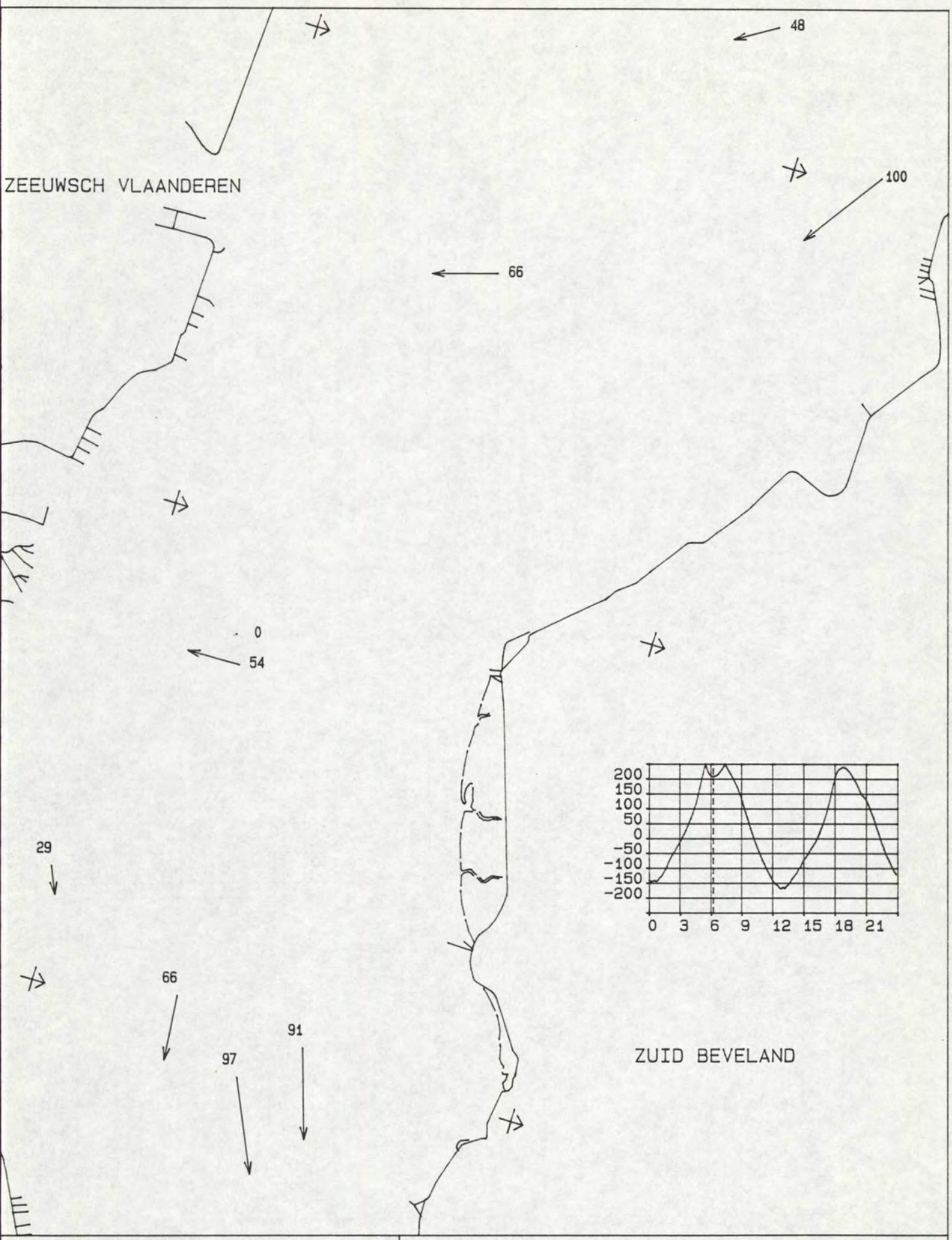

MAANUUR : 0.0	STROOMMETING OSM Kortsluitgeulen
TIJD M.E.T. : 6.10 uur	DATUM : 940402
WATERSTAND TERN : 293 cm	
DIEPTE : GEMIDDELD	RIJKSWATERSTAAT
SCHAAL 1 : 50000.	DIRECTIE ZEELAND
STROOMSNELHEDEN IN cm/s	MEETDIENST

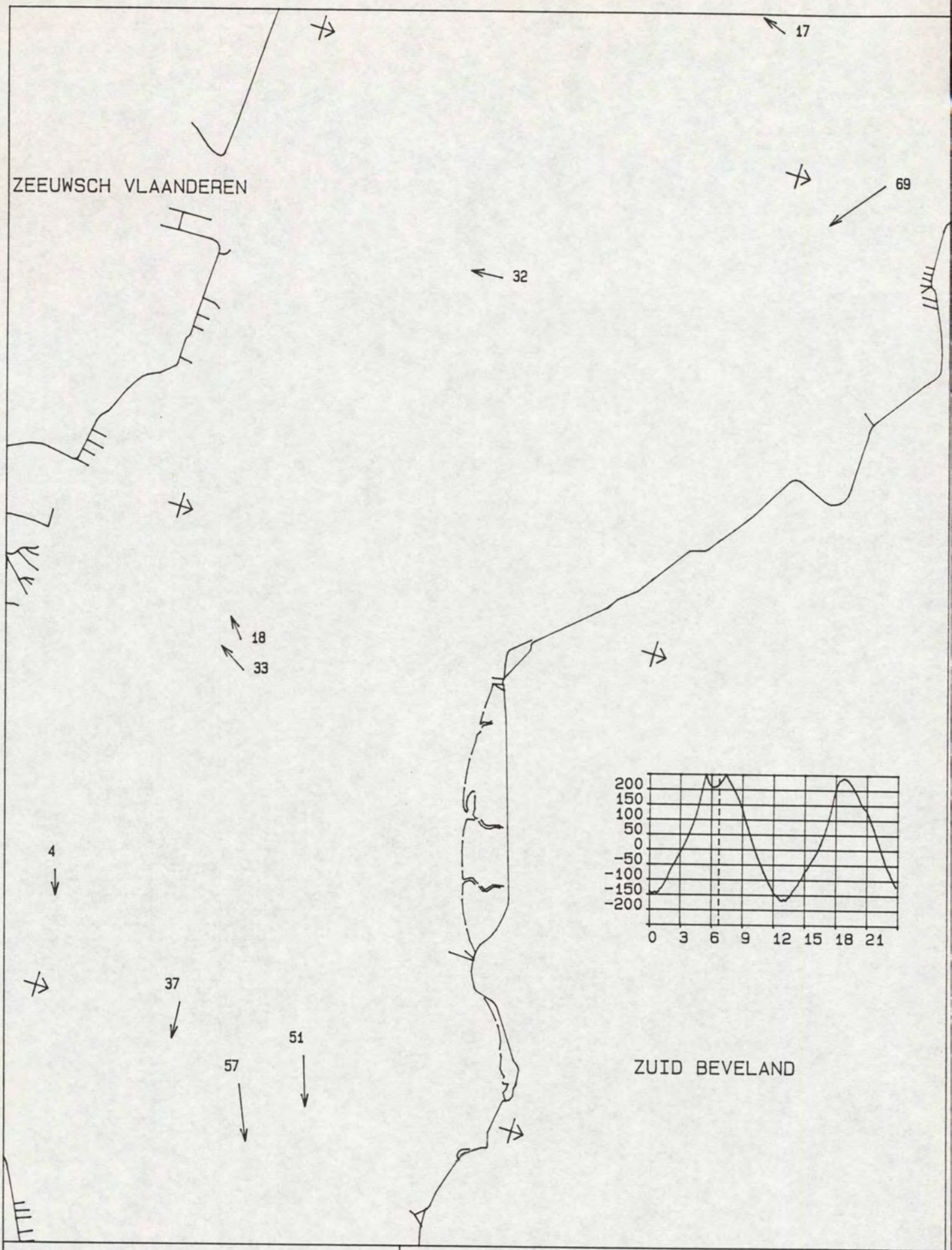

MAANUUR : .5	STROOMMETING OSM Kortsluitgeulen
TIJD M.E.T. : 6.42 uur	DATUM : 940402
WATERSTAND TERN : 283 cm	
DIEPTE : GEMIDDELD	RIJKSWATERSTAAT
SCHAAL 1 : 50000.	DIRECTIE ZEELAND
STROOMSNELHEDEN IN cm/s	MEETDIENST

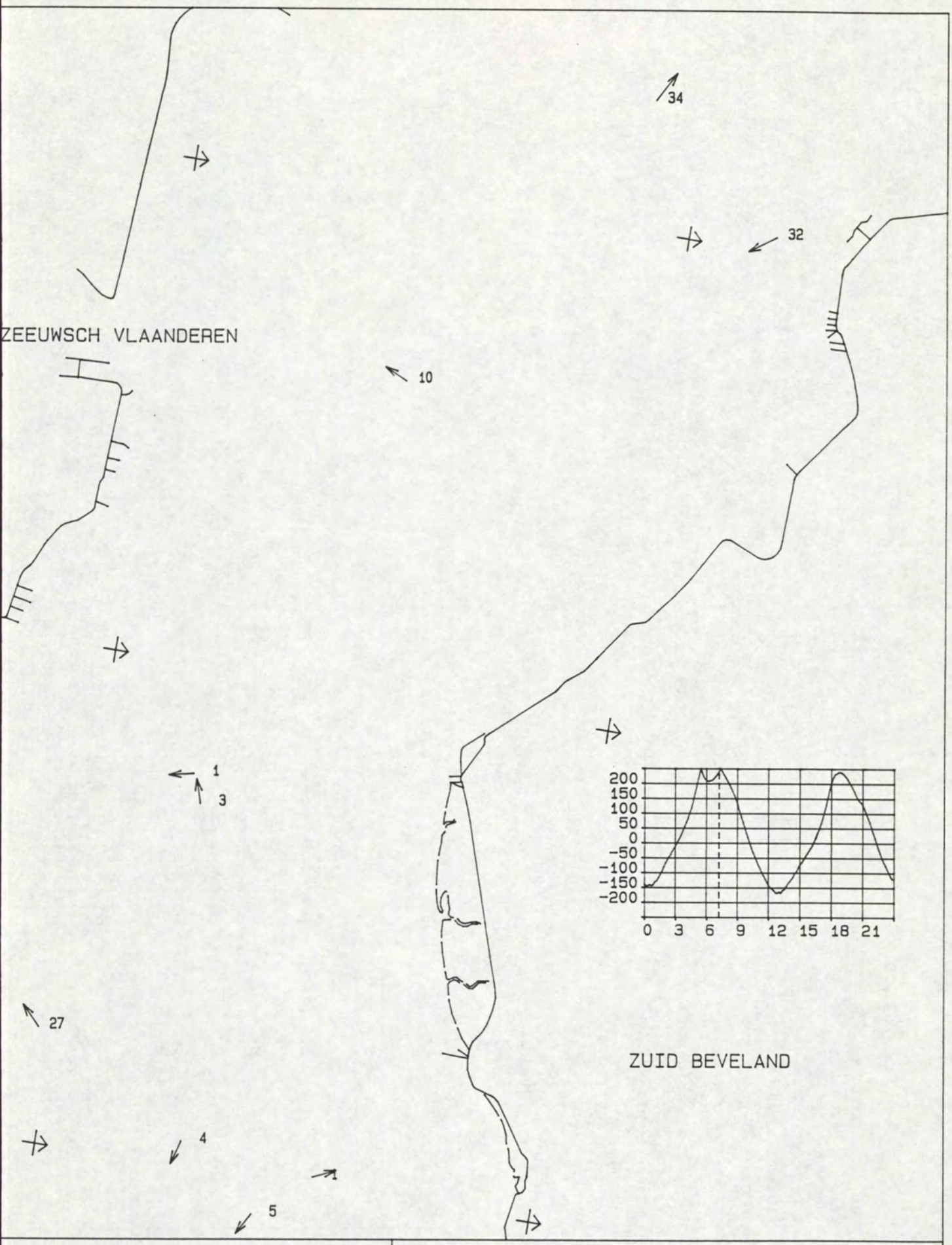

MAANUUR : 1.0	STROOMMETING OSM Kortsluitgeulen
TIJD M.E.T. : 7.13 uur	DATUM : 940402
WATERSTAND TERN : 258 cm	
DIEPTE : GEMIDDELD	RIJKSWATERSTAAT
SCHAAL 1 : 50000.	DIRECTIE ZEELAND
STROOMSNELHEDEN IN cm/s	MEETDIENST

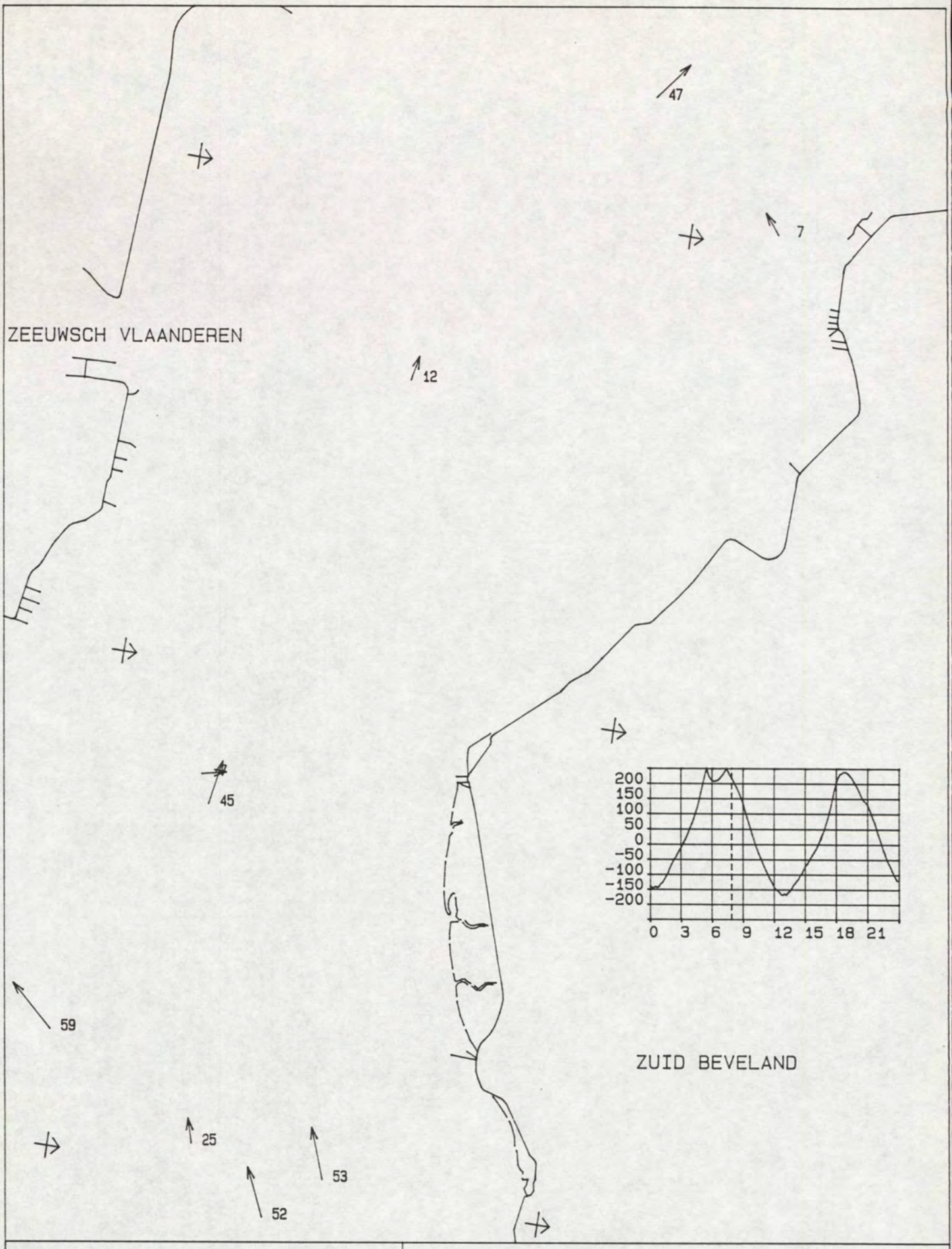

MAANUUR : 1.5	STROOMMETING OSM Kortsluitgeulen
TIJD M.E.T. : 7.45 uur	DATUM : 940402
WATERSTAND TERN : 224 cm	
DIEPTE : GEMIDDELD	RIJKSWATERSTAAT
SCHAAL 1 : 50000.	DIRECTIE ZEELAND
STROOMSNELHEDEN IN cm/s	MEETDIENST

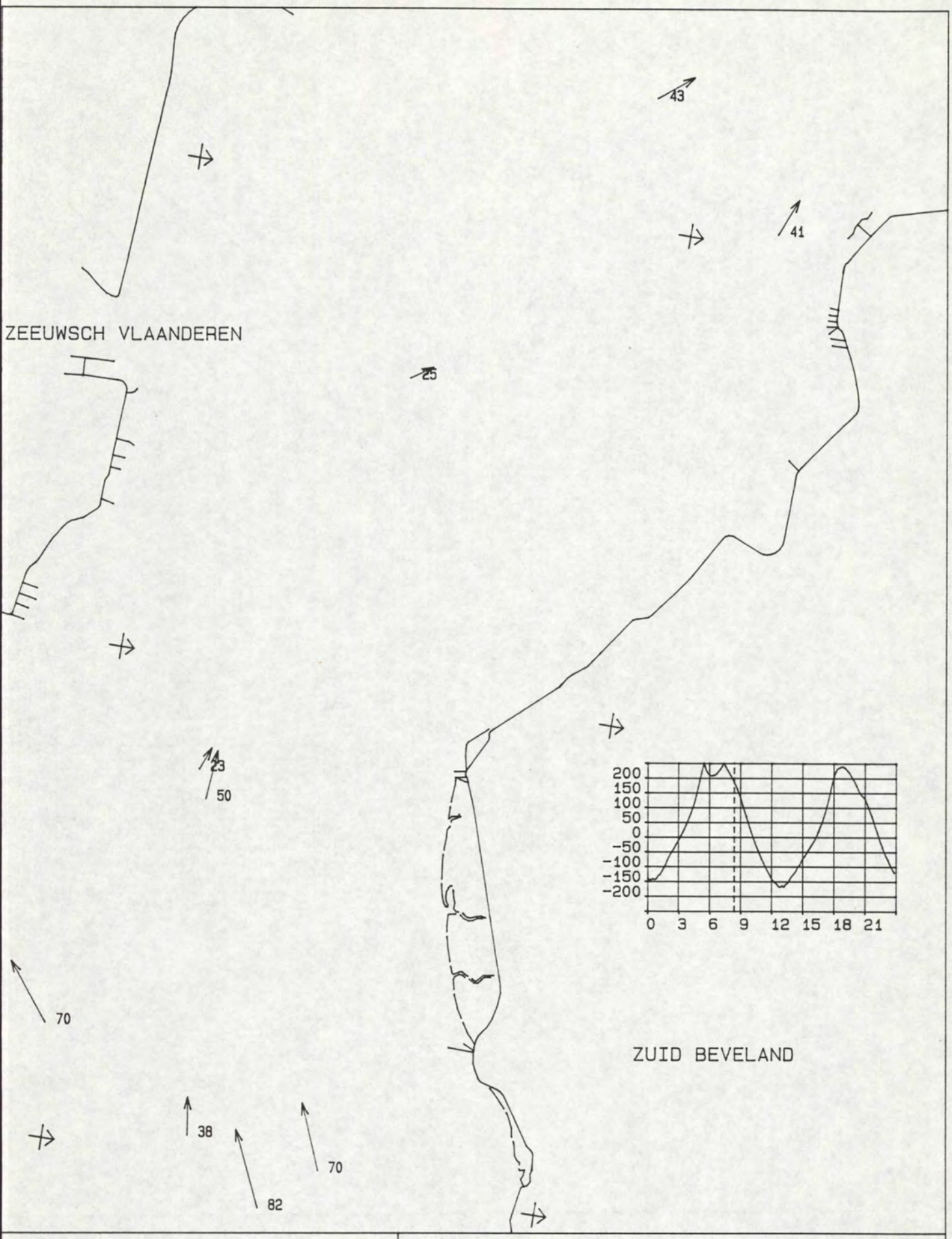

MAANUUR : 2.0	STROOMMETING OSM Kortsluitgeulen
TIJD M.E.T. : 8.17 uur	DATUM : 940402
WATERSTAND TERN : 191 cm	
DIEPTE : GEMIDDELD	RIJKSWATERSTAAT
SCHAAL 1 : 50000.	DIRECTIE ZEELAND
STROOMSNELHEDEN IN cm/s	MEETDIENST

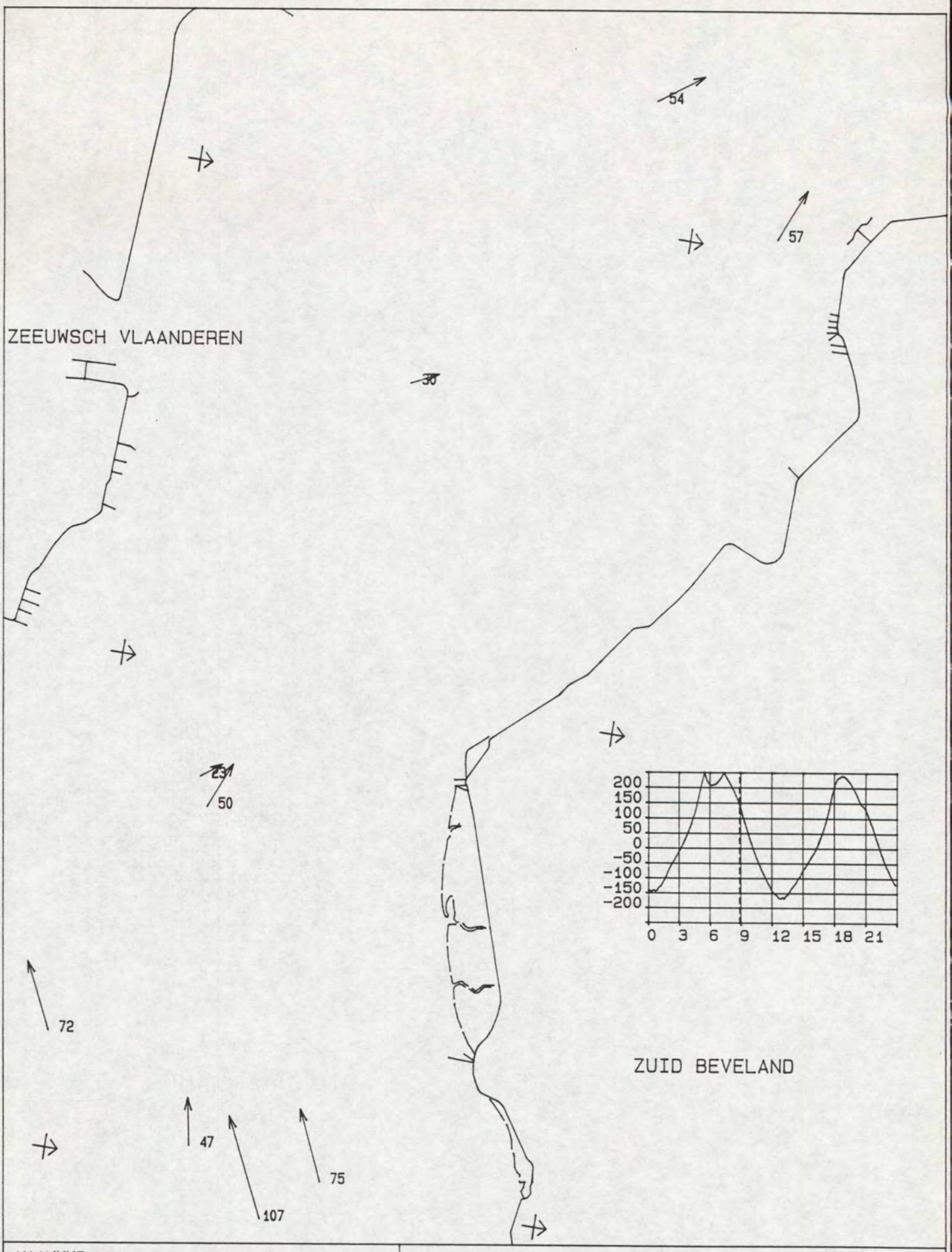

MAANUUR : 2.5	STROOMMETING OSM Kortsluitgeulen
TIJD M.E.T. : 8.48 uur	DATUM : 940402
WATERSTAND TERN : 149 cm	
DIEPTE : GEMIDDELD	RIJKSWATERSTAAT
SCHAAL 1 : 50000.	DIRECTIE ZEELAND
STROOMSNELHEDEN IN cm/s	MEETDIENST

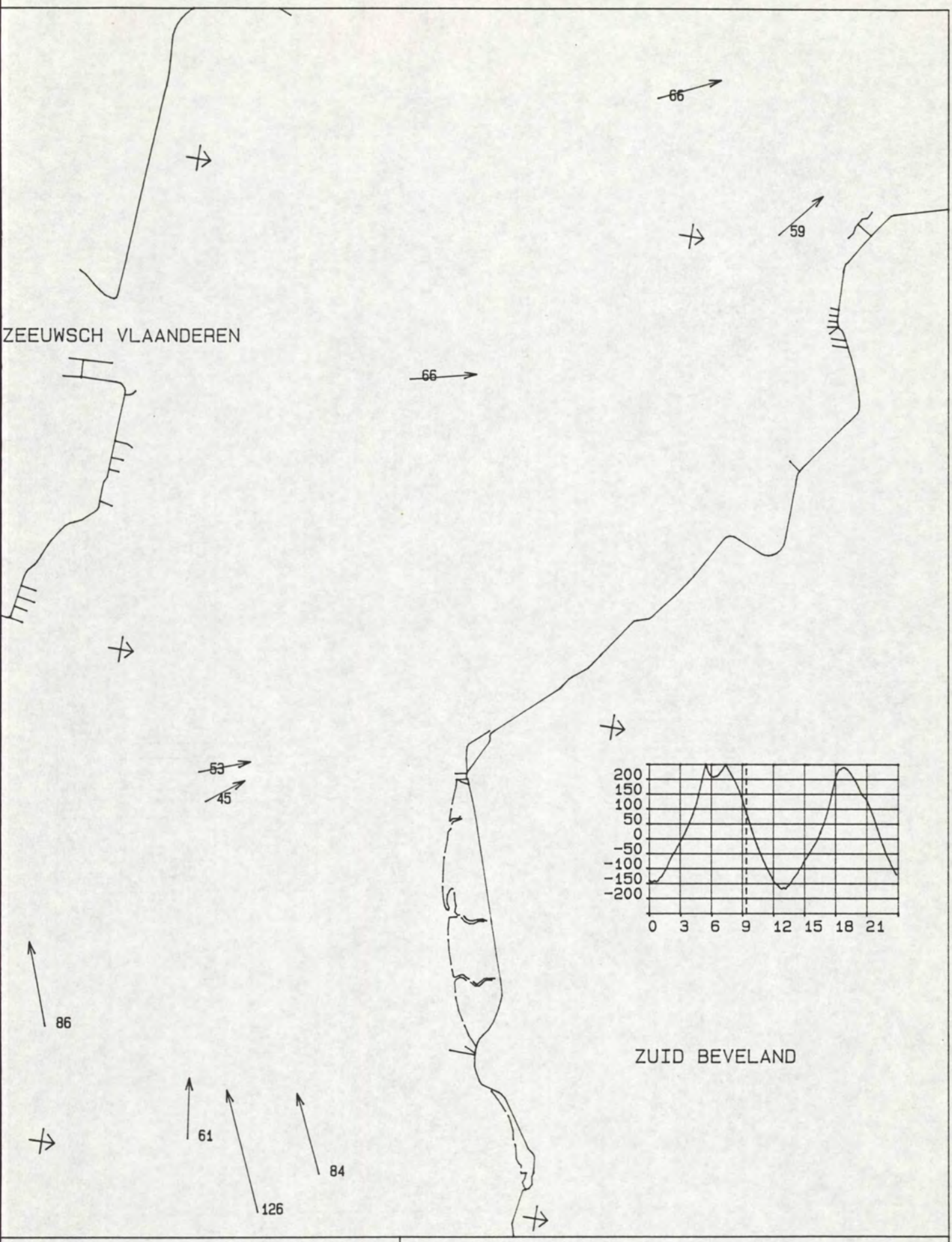

MAANUUR : 3.0	STROOMMETING OSM Kortsluitgeulen
TIJD M.E.T. : 9.20 uur	DATUM : 940402
WATERSTAND TERN : 90 cm	
DIEPTE : GEMIDDELD	RIJKSWATERSTAAT
SCHAAL 1 : 50000.	DIRECTIE ZEELAND
STROOMSNELHEDEN IN cm/s	MEETDIENST

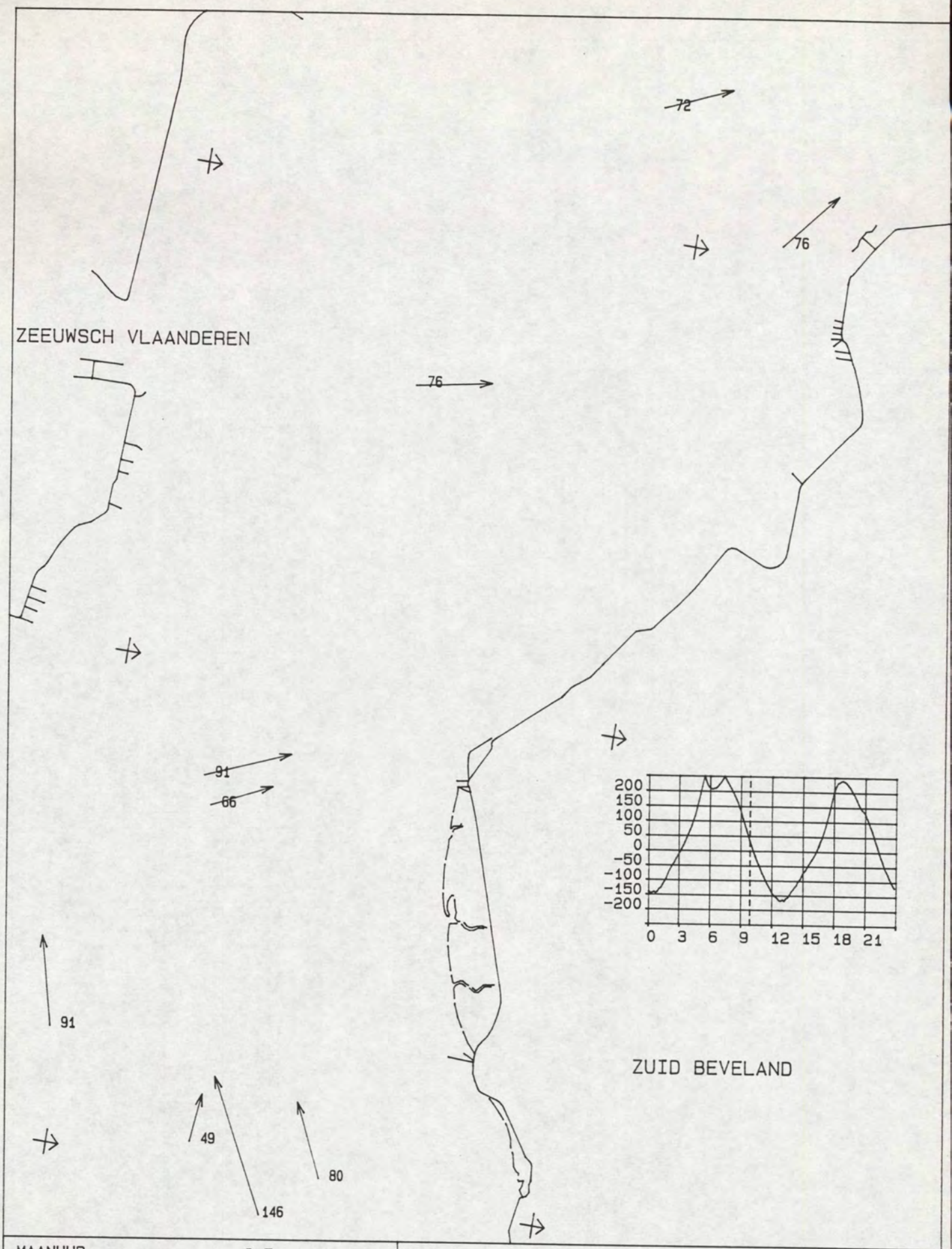

MAANUUR : 3.5	STROOMMETING OSM Kortsluitgeulen
TIJD M.E.T. : 9.52 uur	DATUM : 940402
WATERSTAND TERN : 33 cm	
DIEPTE : GEMIDDELD	RIJKSWATERSTAAT
SCHAAL 1 : 50000.	DIRECTIE ZEELAND
STROOMSNELHEDEN IN cm/s	MEETDIENST

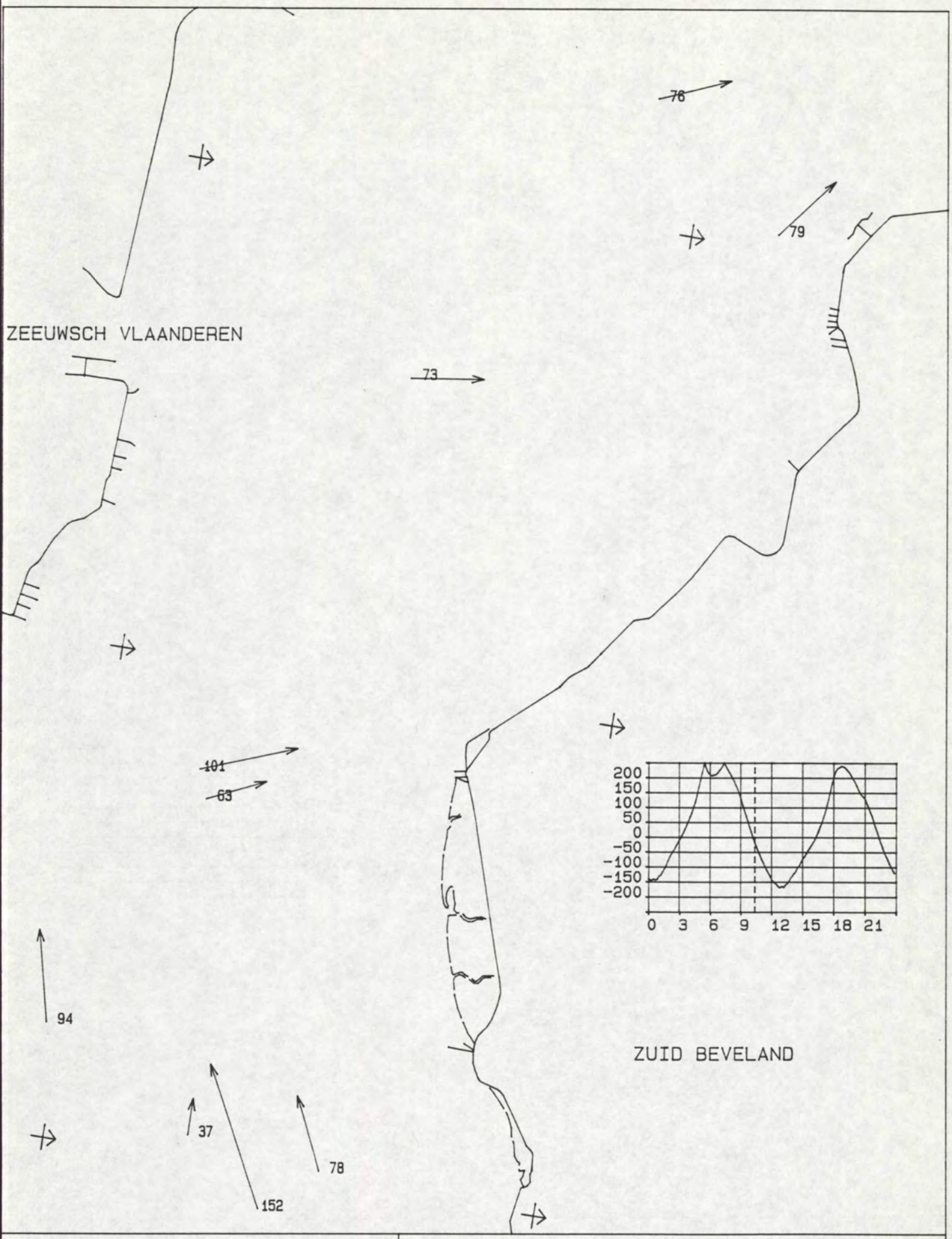

MAANUUR : 4.0	STROOMMETING OSM Kortsluitgeulen
TIJD M.E.T. : 10.23 uur	DATUM : 940402
WATERSTAND TERN : -20 cm	
DIEPTE : GEMIDDELD	RIJKSWATERSTAAT
SCHAAL 1 : 50000.	DIRECTIE ZEELAND
STROOMSNELHEDEN IN cm/s	MEETDIENST

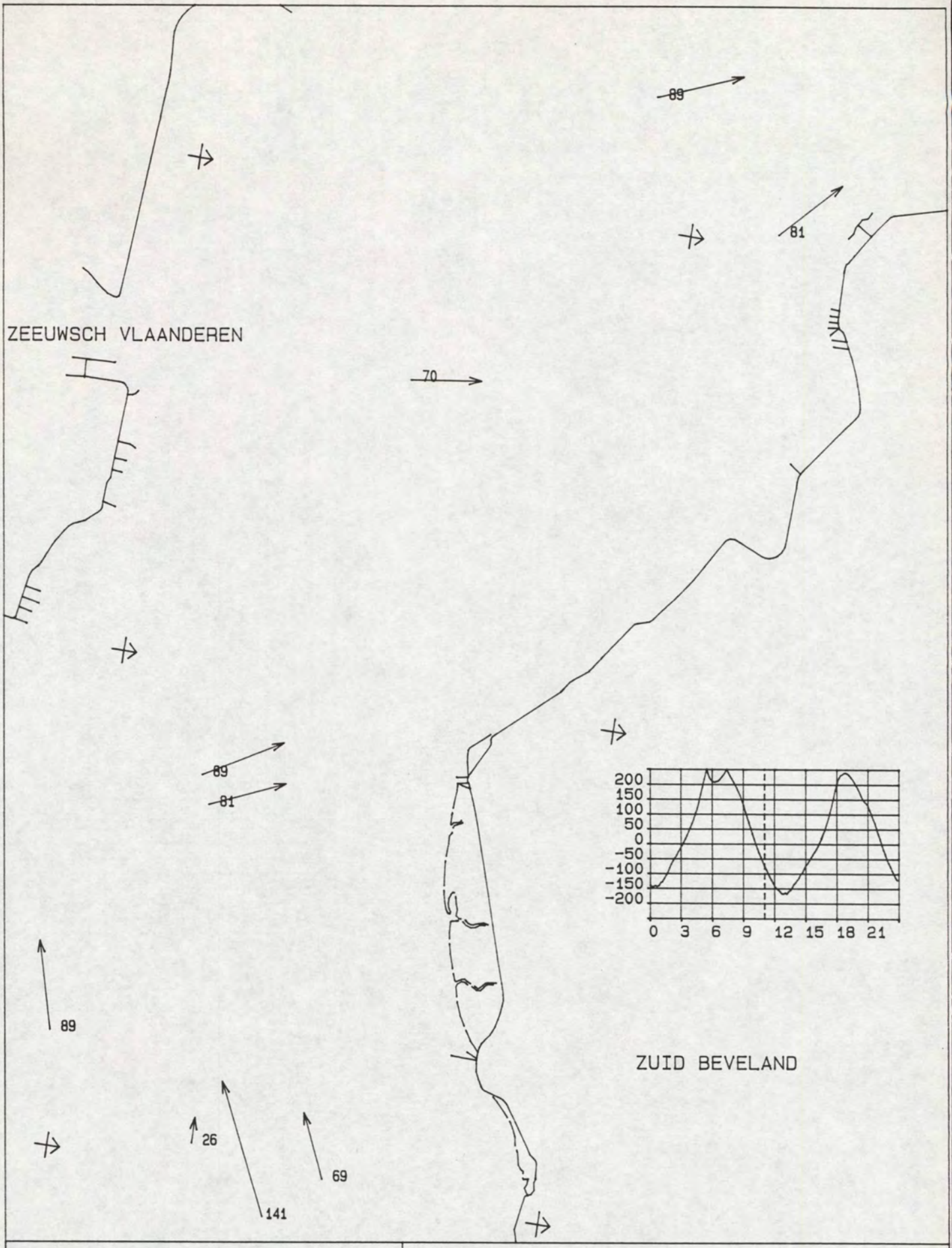

MAANUUR : 4.5	STROOMMETING OSM Kortsluitgeulen
TIJD M.E.T. : 10.55 uur	DATUM : 940402
WATERSTAND TERN : -66 cm	
DIEPTE : GEMIDDELD	RIJKSWATERSTAAT
SCHAAL 1 : 50000.	DIRECTIE ZEELAND
STROOMSNELHEDEN IN cm/s	MEETDIENST

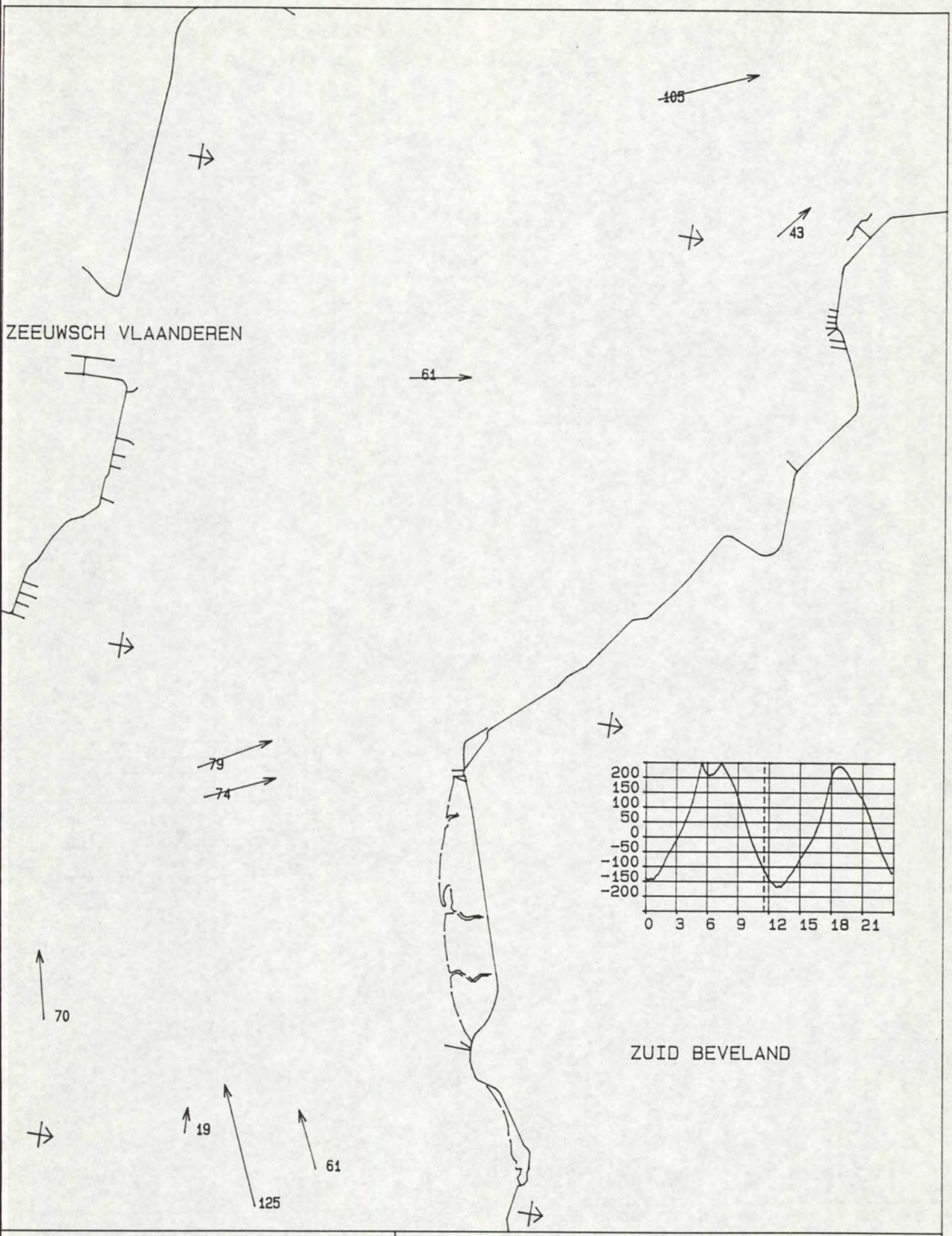

MAANUUR : 5.0	STROOMMETING OSM Kortsluitgeulen
TIJD M.E.T. : 11.27 uur	DATUM : 940402
WATERSTAND TERN : -105 cm	
DIEPTE : GEMIDDELD	RIJKSWATERSTAAT
SCHAAL 1 : 50000.	DIRECTIE ZEELAND
STROOMSNELHEDEN IN cm/s	MEETDIENST

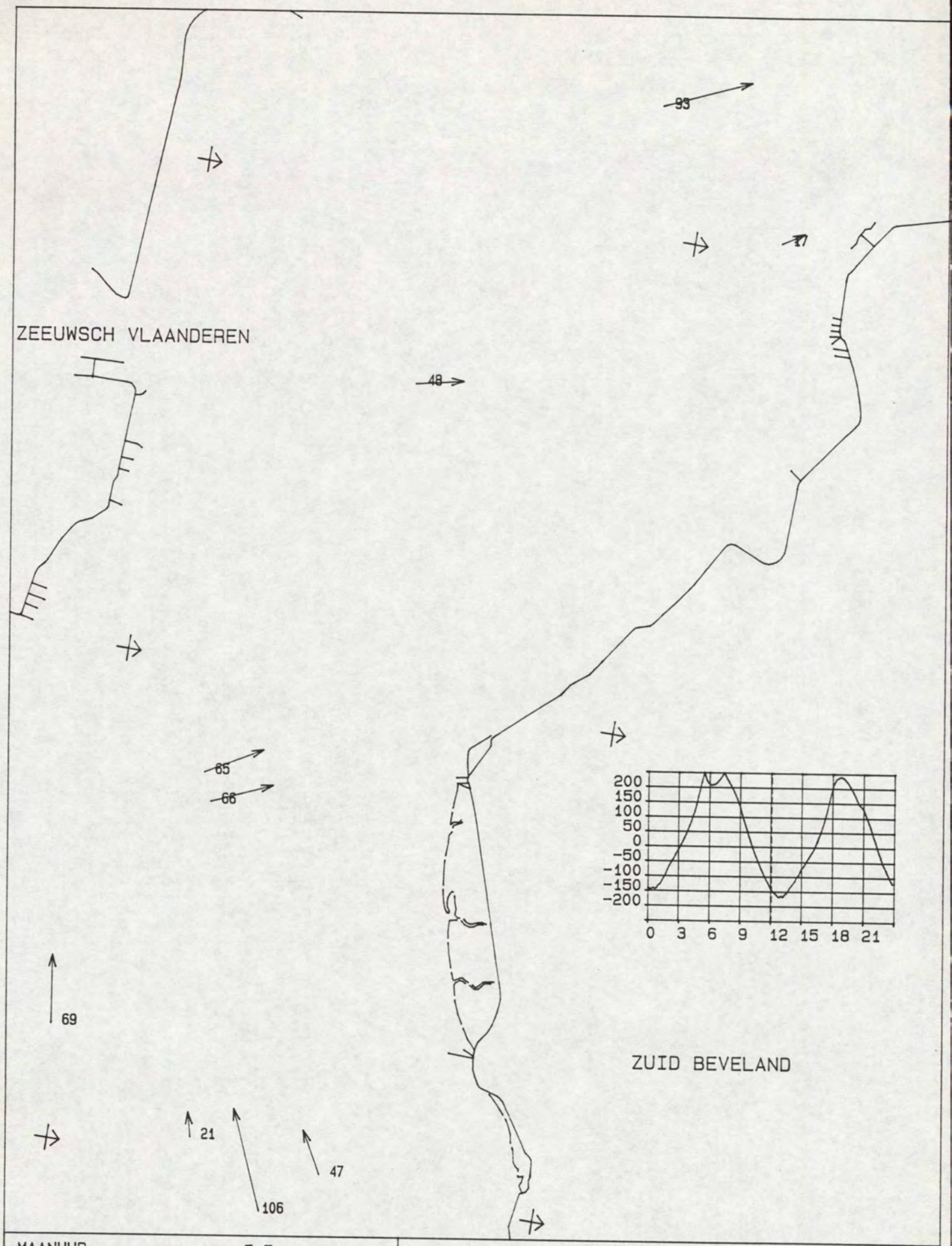

MAANUUR : 5.5	STROOMMETING OSM Kortsluitgeulen
TIJD M.E.T. : 11.58 uur	DATUM : 940402
WATERSTAND TERN : -140 cm	
DIEPTE : GEMIDDELD	RIJKSWATERSTAAT
SCHAAL 1 : 50000.	DIRECTIE ZEELAND
STROOMSNELHEDEN IN cm/s	MEETDIENST

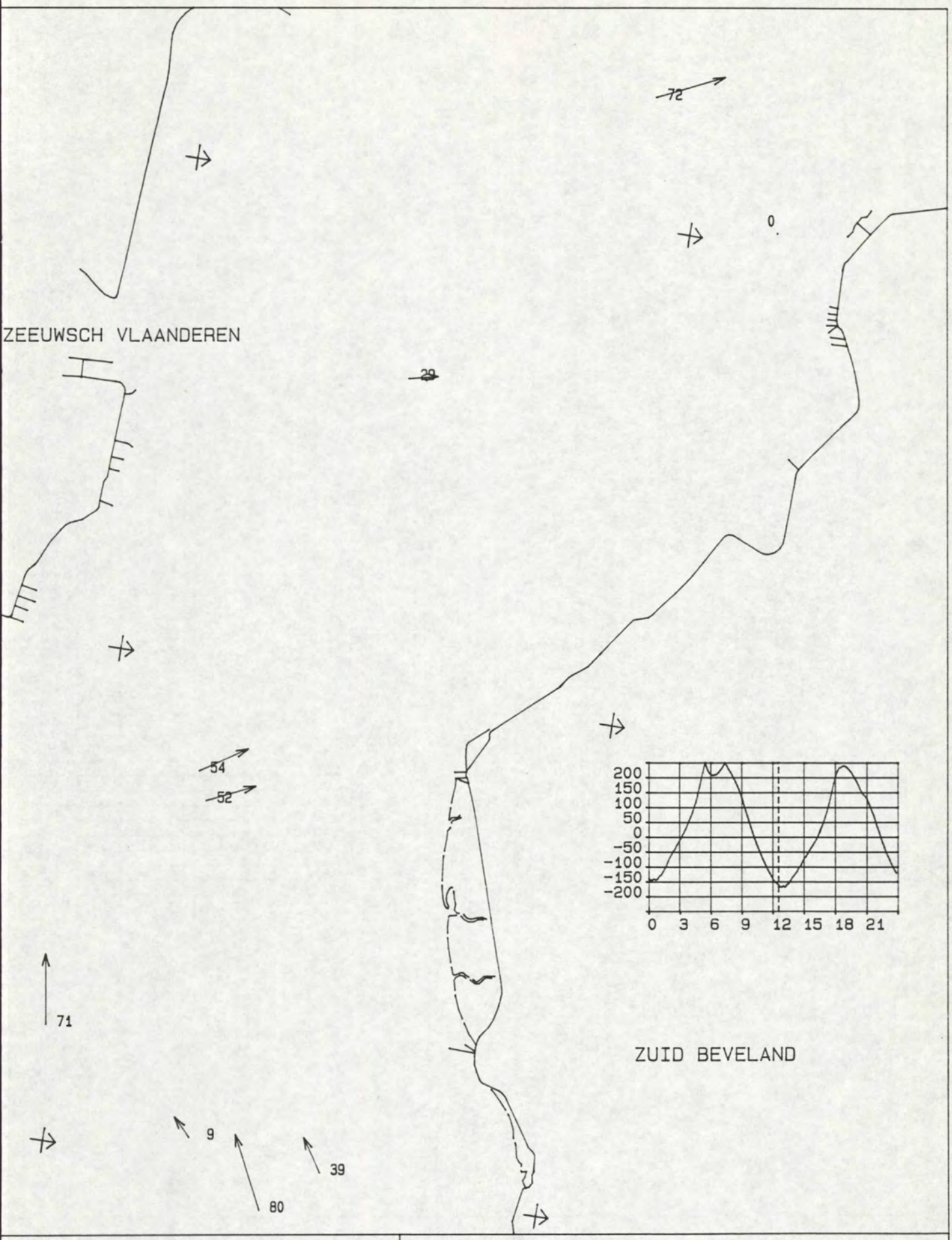

MAANUUR : 6.0	STROOMMETING OSM Kortsluitgeulen
TIJD M.E.T. : 12.30 uur	DATUM : 940402
WATERSTAND TERN : -160 cm	
DIEPTE : GEMIDDELD	RIJKSWATERSTAAT
SCHAAL 1 : 50000.	DIRECTIE ZEELAND
STROOMSNELHEDEN IN cm/s	MEETDIENST

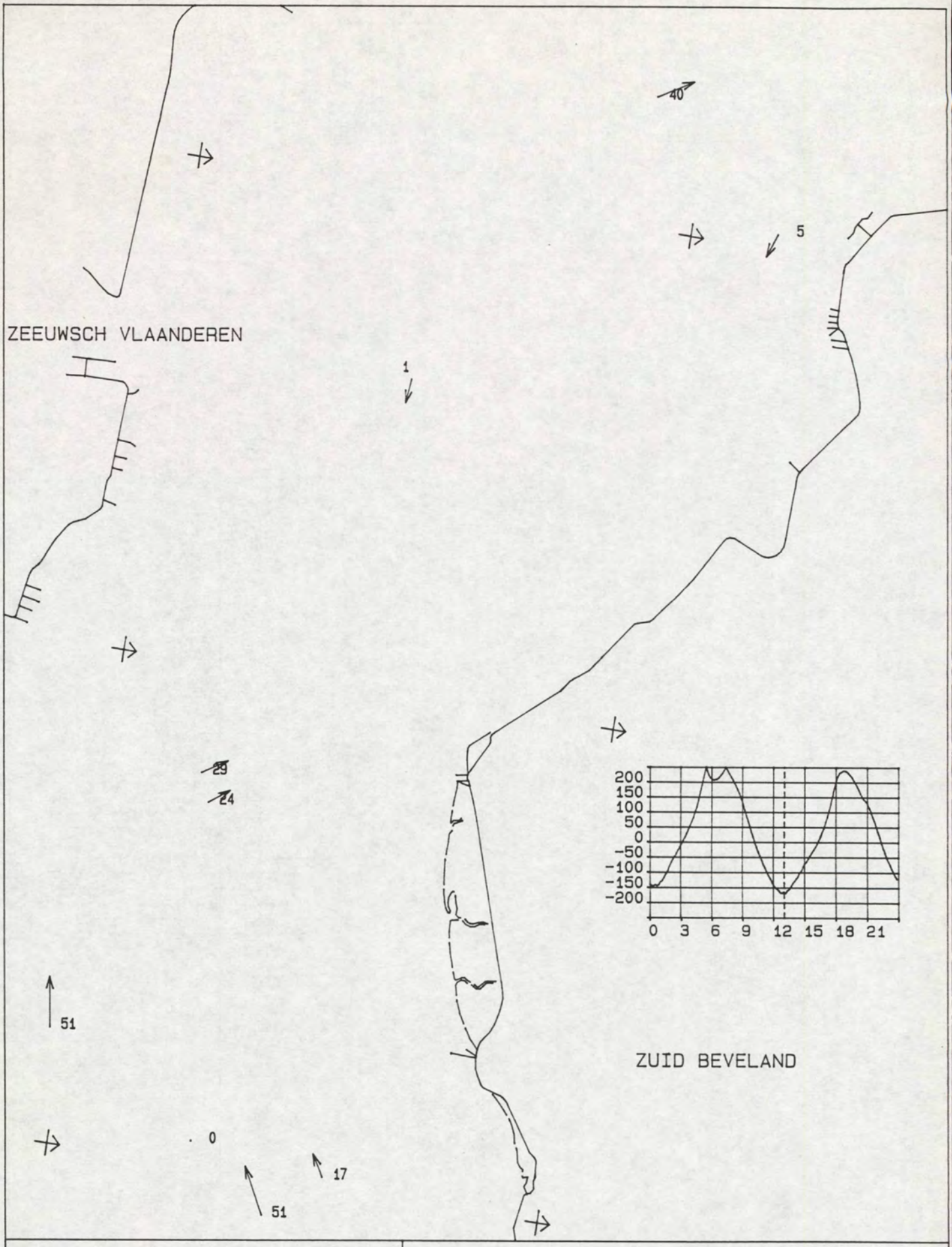

MAANUUR : 6.5	STROOMMETING OSM Kortsluitgeulen
TIJD M.E.T. : 13.02 uur	DATUM : 940402
WATERSTAND TERN : -165 cm	
DIEPTE : GEMIDDELD	RIJKSWATERSTAAT
SCHAAL 1 : 50000.	DIRECTIE ZEELAND
STROOMSNELHEDEN IN cm/s	MEETDIENST

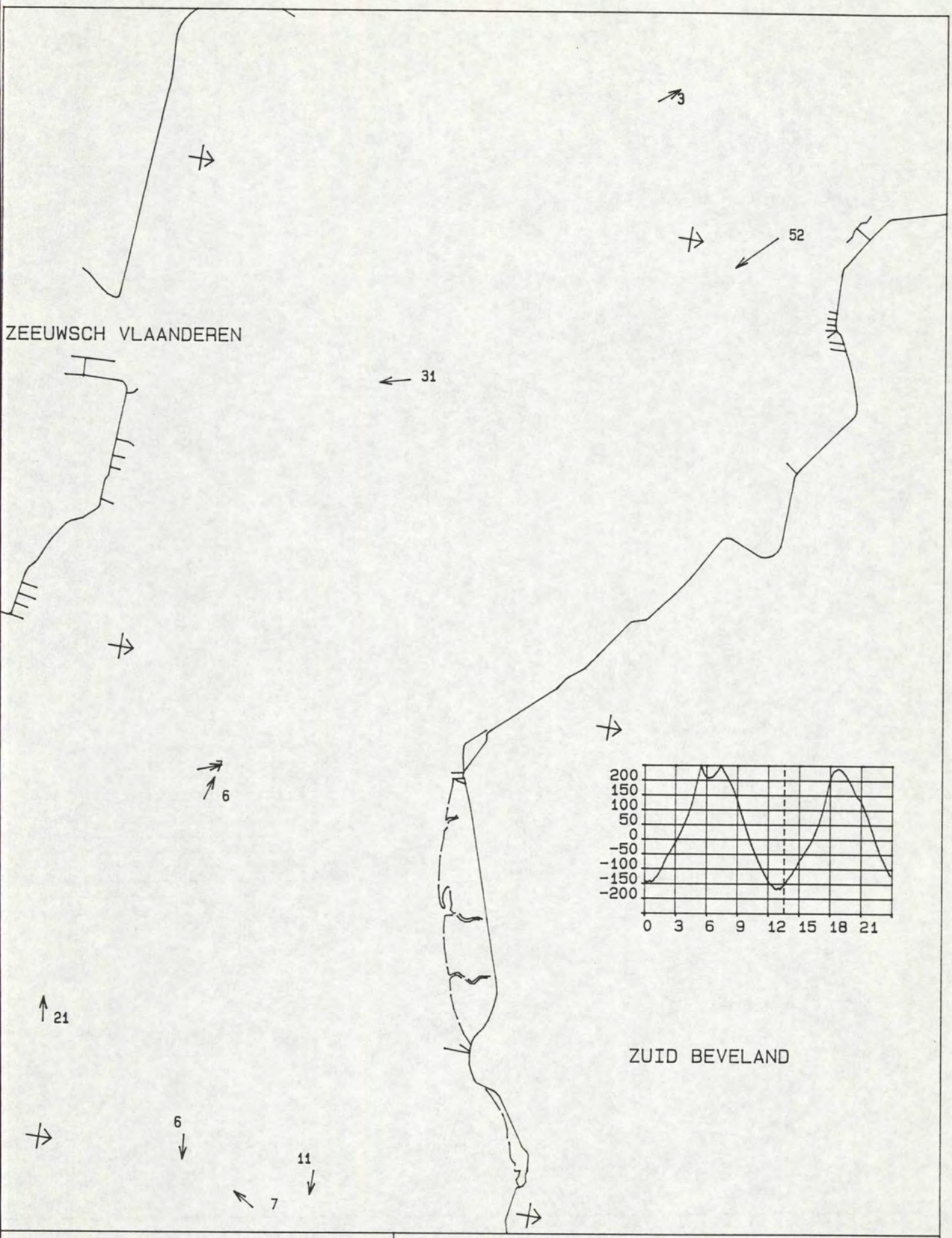

MAANUUR : 7.0	STROOMMETING OSM Kortsluitgeulen
TIJD M.E.T. : 13.33 uur	DATUM : 940402
WATERSTAND TERN : -153 cm	
DIEPTE : GEMIDDELD	RIJKSWATERSTAAT
SCHAAL 1 : 50000.	DIRECTIE ZEELAND
STROOMSNELHEDEN IN cm/s	MEETDIENST

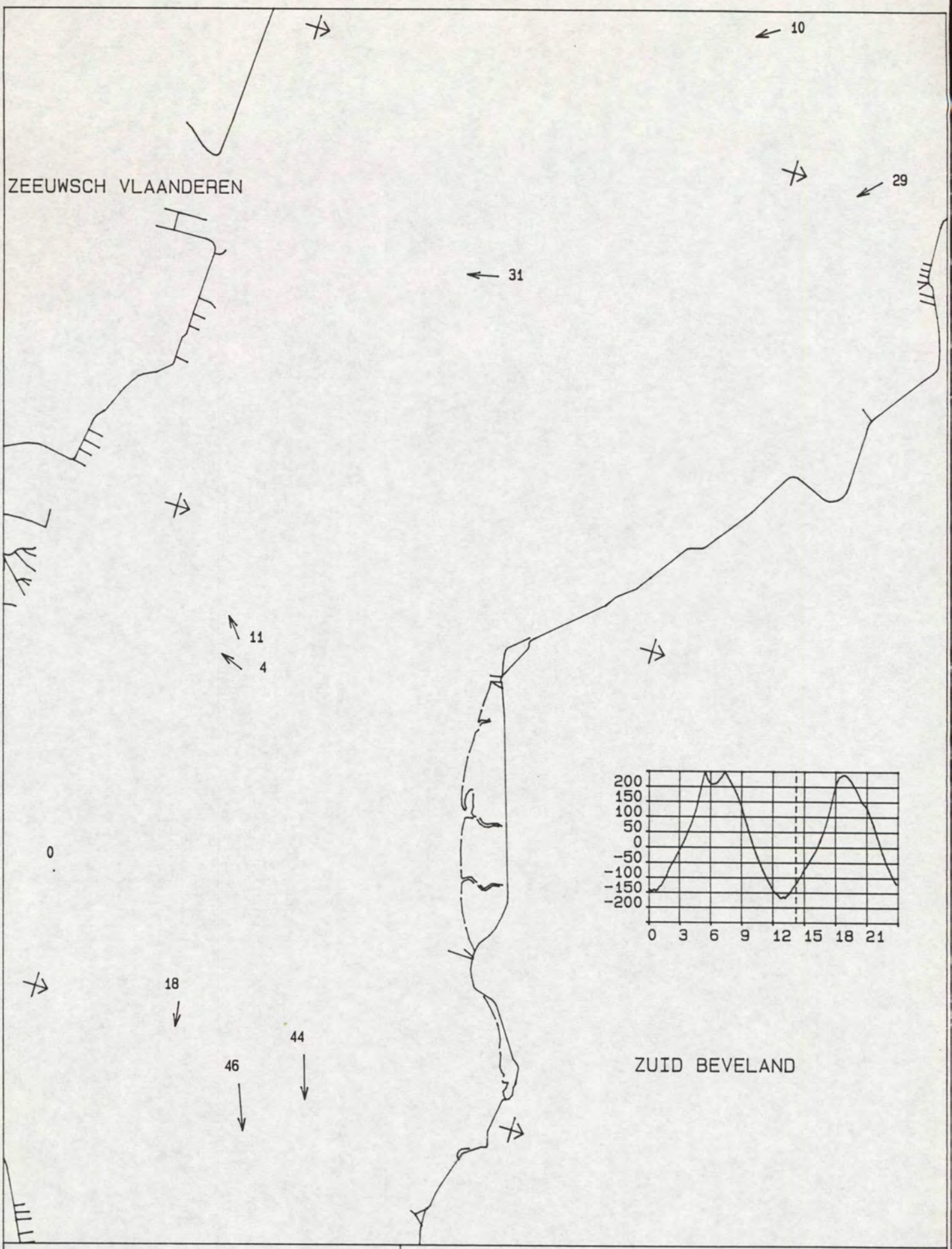

MAANUUR : 7.5	STROOMMETING OSM Kortsluitgeulen
TIJD M.E.T. : 14.05 uur	DATUM : 940402
WATERSTAND TERN : -125 cm	
DIEPTE : GEMIDDELD	RIJKSWATERSTAAT
SCHAAL 1 : 50000.	DIRECTIE ZEELAND
STROOMSNELHEDEN IN cm/s	MEETDIENST

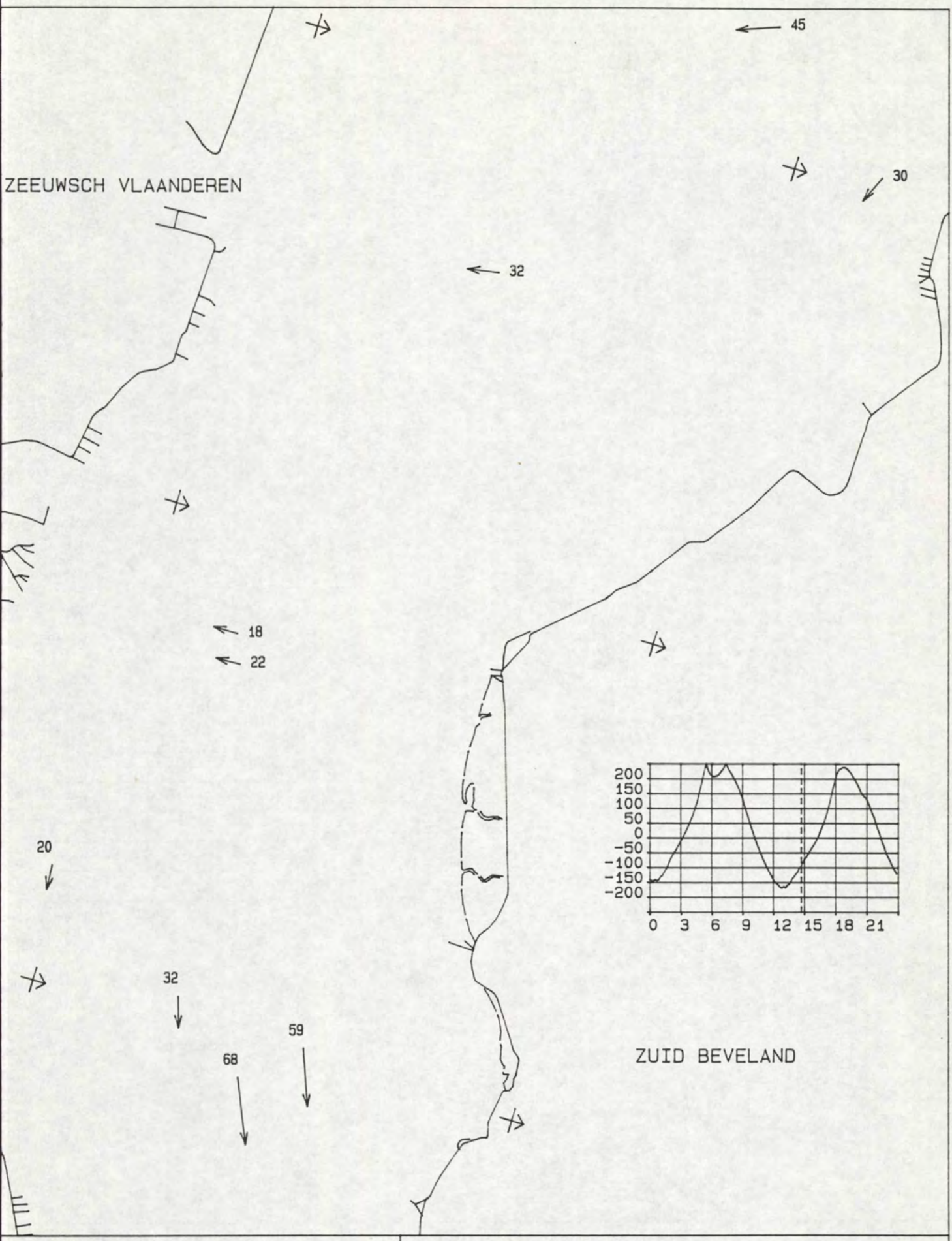

MAANUUR : 8.0	STROOMMETING OSM Kortsluitgeulen
TIJD M.E.T. : 14.37 uur	DATUM : 940402
WATERSTAND TERN : -98 cm	
DIEPTE : GEMIDDELD	RIJKSWATERSTAAT
SCHAAL 1 : 50000.	DIRECTIE ZEELAND
STROOMSNELHEDEN IN cm/s	MEETDIENST

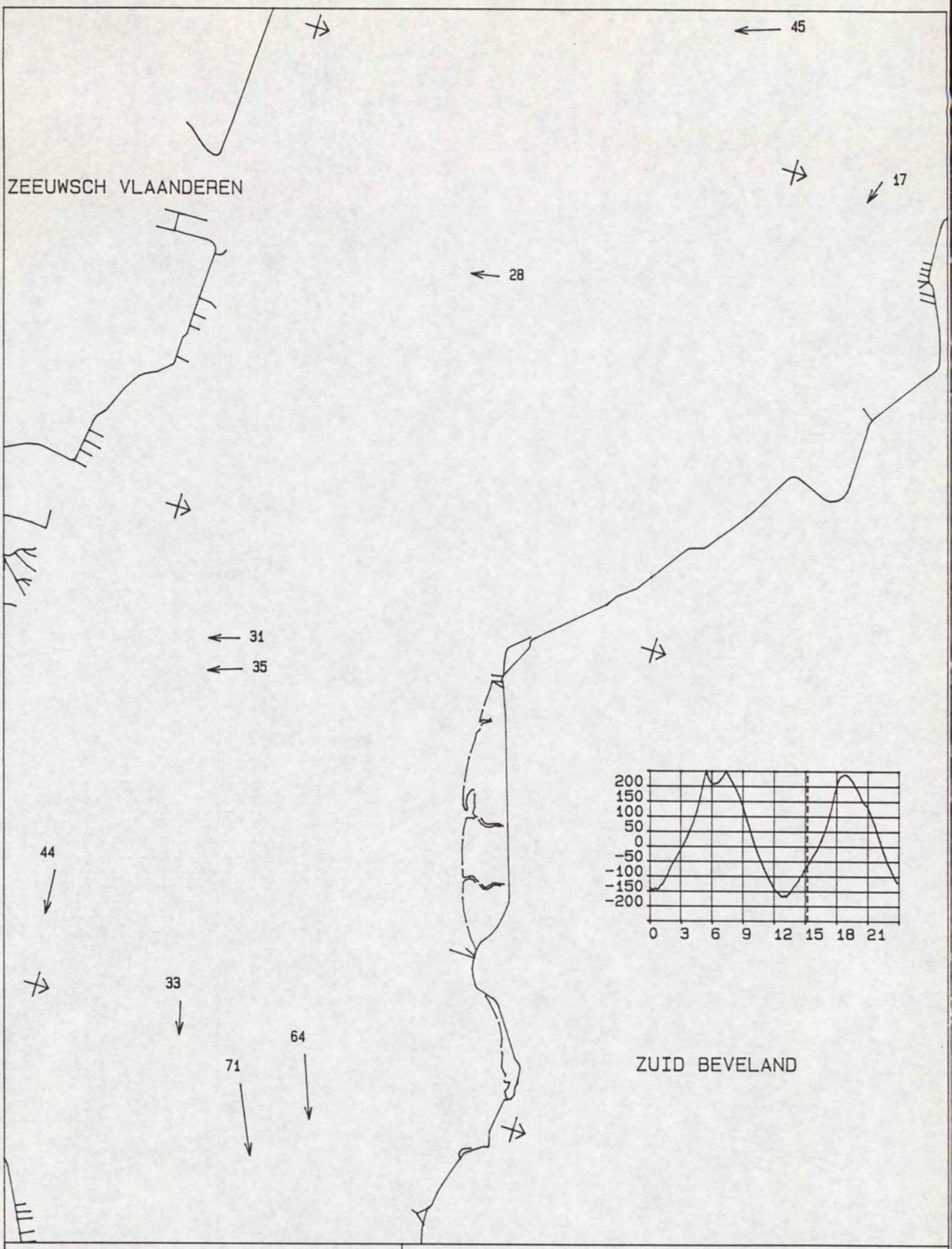

MAANUUR : 8.5	STROOMMETING OSM Kortsluitgeulen
TIJD M.E.T. : 15.08 uur	DATUM : 940402
WATERSTAND TERN : -66 cm	
DIEPTE : GEMIDDELD	RIJKSWATERSTAAT
SCHAAL 1 : 50000.	DIRECTIE ZEELAND
STROOMSNELHEDEN IN cm/s	MEETDIENST

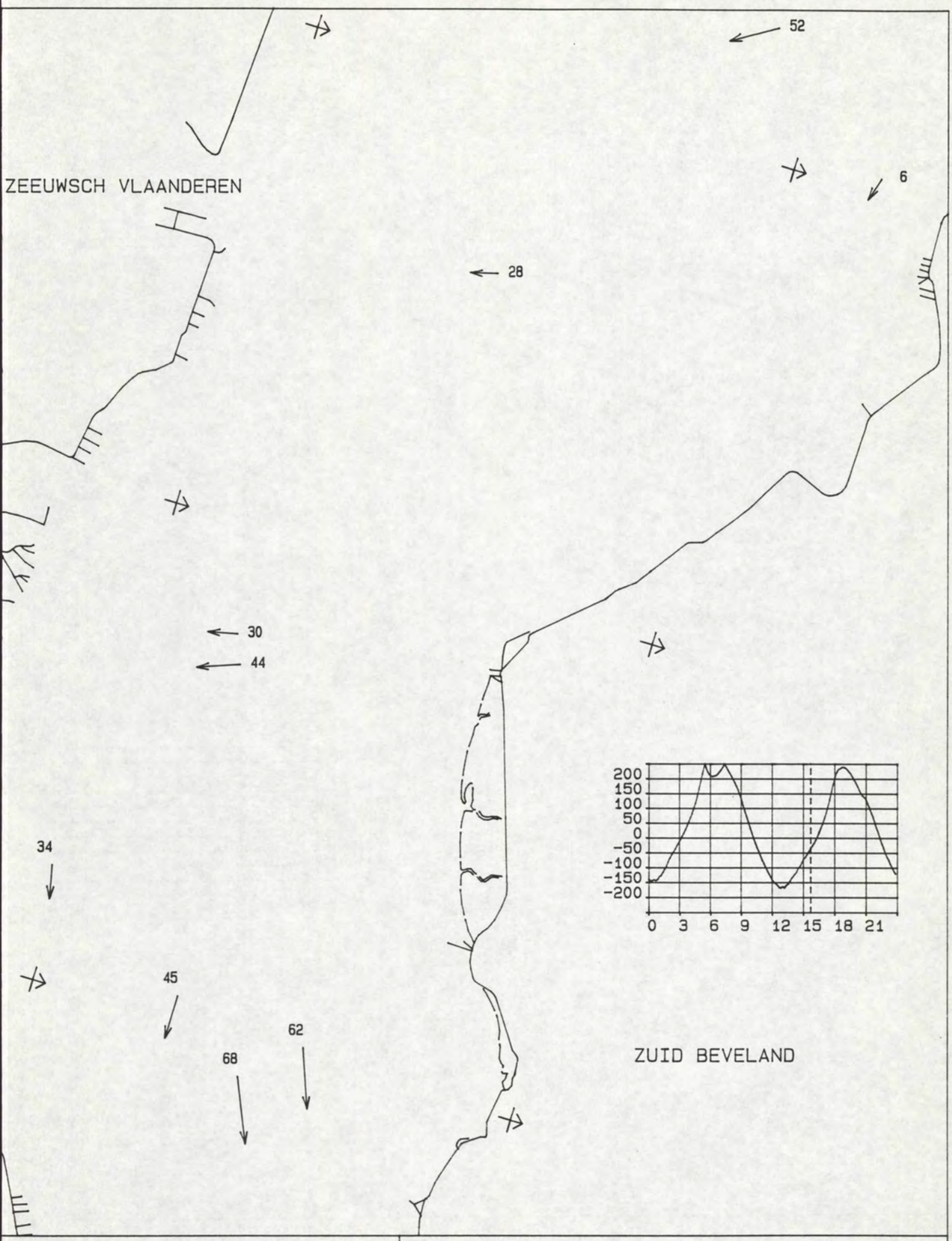

MAANUUR : 9.0	STROOMMETING OSM Kortsluitgeulen
TIJD M.E.T. : 15.40 uur	DATUM : 940402
WATERSTAND TERN : -36 cm	
DIEPTE : GEMIDDELD	RIJKSWATERSTAAT
SCHAAL 1 : 50000.	DIRECTIE ZEELAND
STROOMSNELHEDEN IN cm/s	MEETDIENST

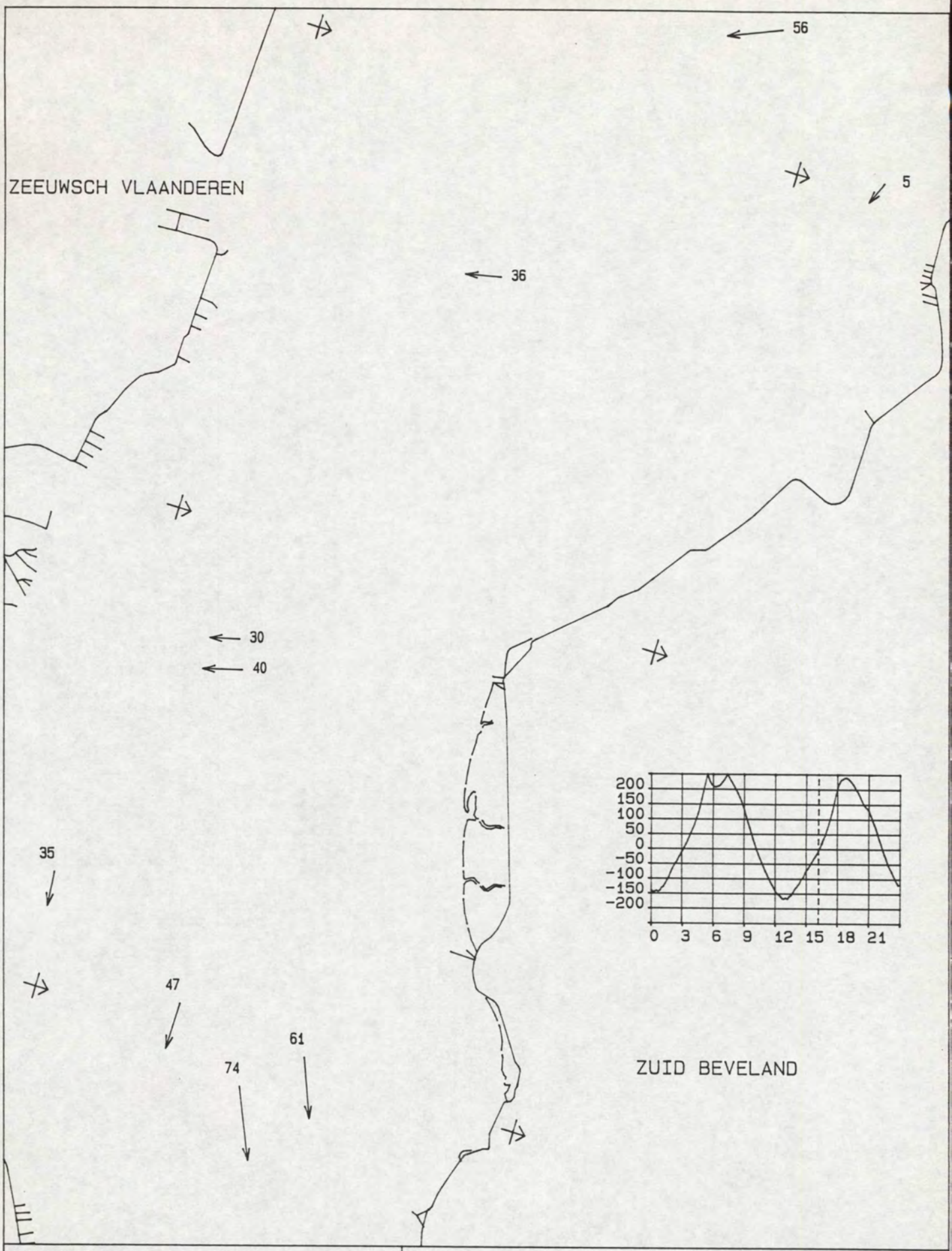

MAANUUR : 9.5	STROOMMETING OSM Kortsluitgeulen
TIJD M.E.T. : 16.12 uur	DATUM : 940402
WATERSTAND TERN : -5 cm	
DIEPTE : GEMIDDELD	RIJKSWATERSTAAT
SCHAAL 1 : 50000.	DIRECTIE ZEELAND
STROOMSNELHEDEN IN cm/s	MEETDIENST

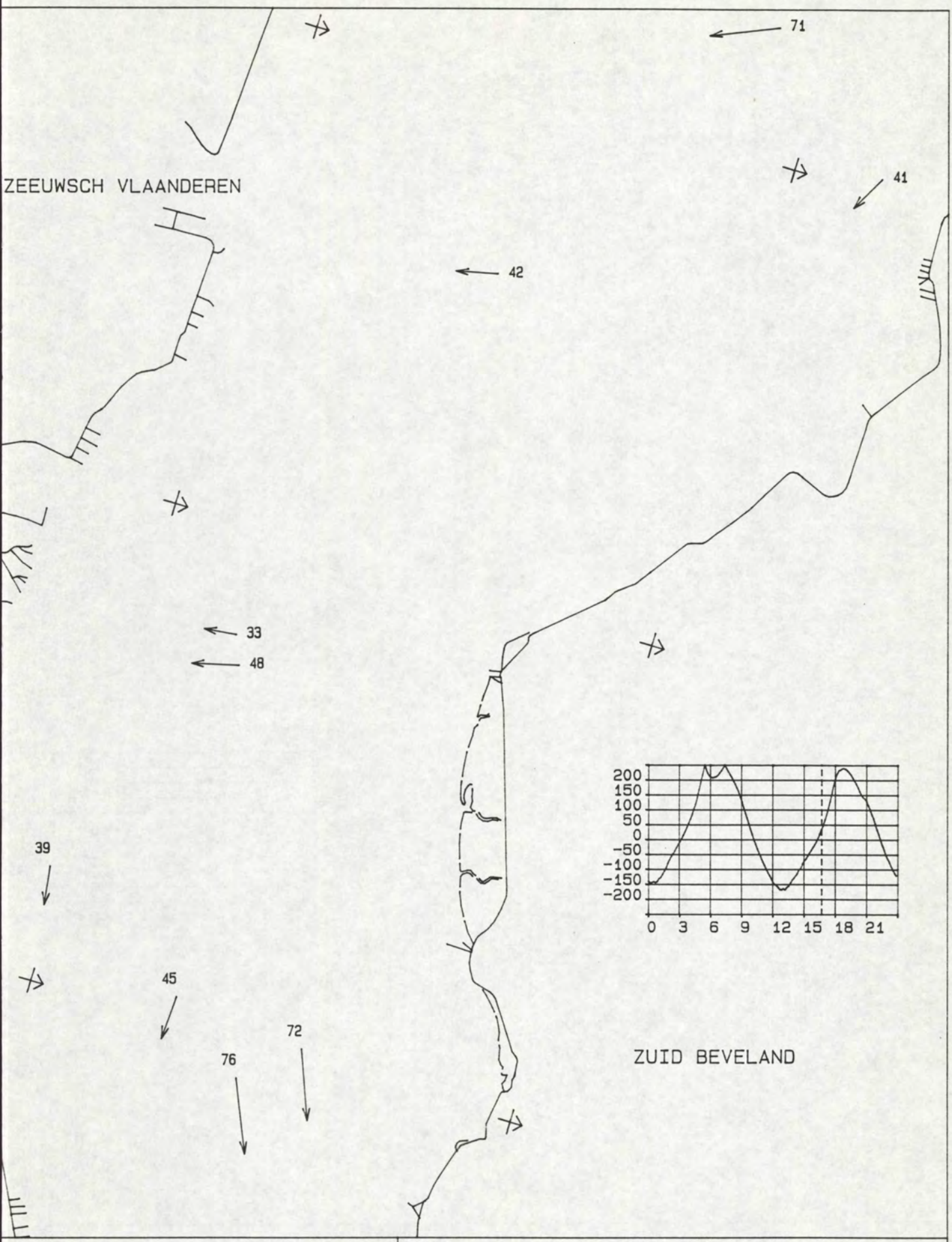

MAANUUR : 10.0	STROOMMETING OSM Kortsluitgeulen
TIJD M.E.T. : 16.43 uur	DATUM : 940402
WATERSTAND TERN : 38 cm	
DIEPTE : GEMIDDELD	RIJKSWATERSTAAT
SCHAAL 1 : 50000.	DIRECTIE ZEELAND
STROOMSNELHEDEN IN cm/s	MEETDIENST

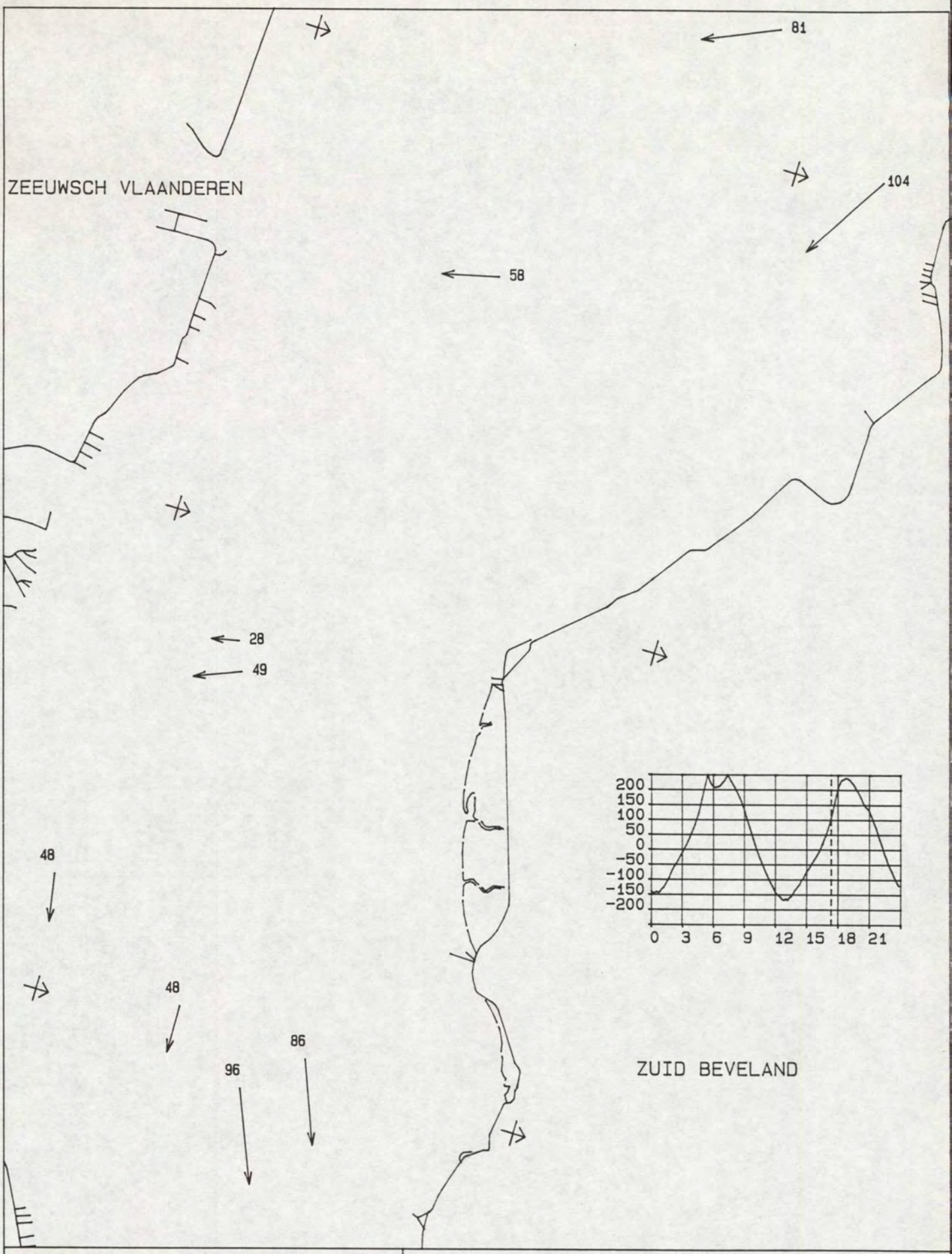

MAANUUR : 10.5	STROOMMETING OSM Kortsluitgeulen
TIJD M.E.T. : 17.15 uur	DATUM : 940402
WATERSTAND TERN : 95 cm	
DIEPTE : GEMIDDELD	RIJKSWATERSTAAT
SCHAAL 1 : 50000.	DIRECTIE ZEELAND
STROOMSNELHEDEN IN cm/s	MEETDIENST

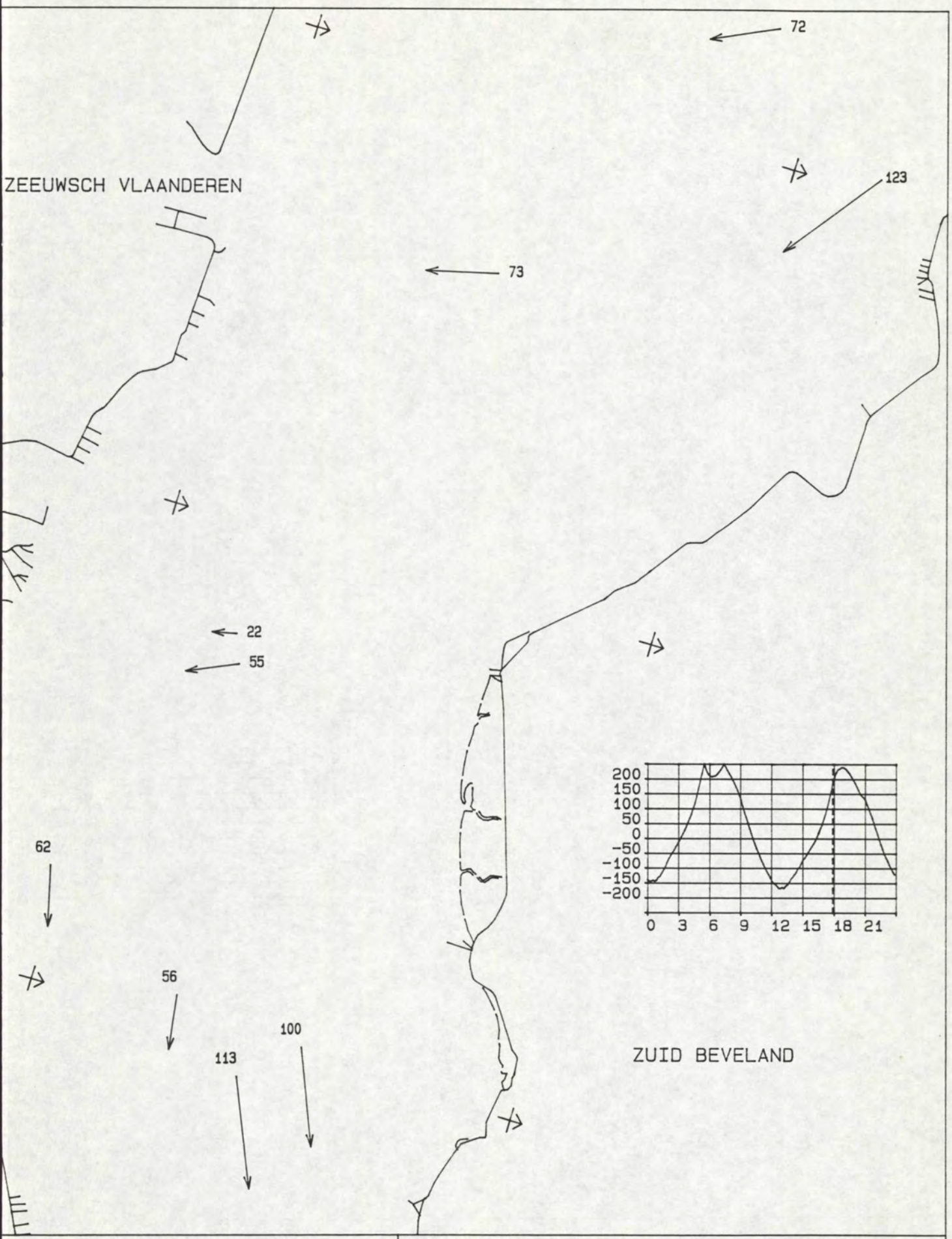

MAANUUR : 11.0	STROOMMETING OSM Kortsluitgeulen
TIJD M.E.T. : 17.47 uur	DATUM : 940402
WATERSTAND TERN : 173 cm	
DIEPTE : GEMIDDELD	RIJKSWATERSTAAT
SCHAAL 1 : 50000.	DIRECTIE ZEELAND
STROOMSNELHEDEN IN cm/s	MEETDIENST

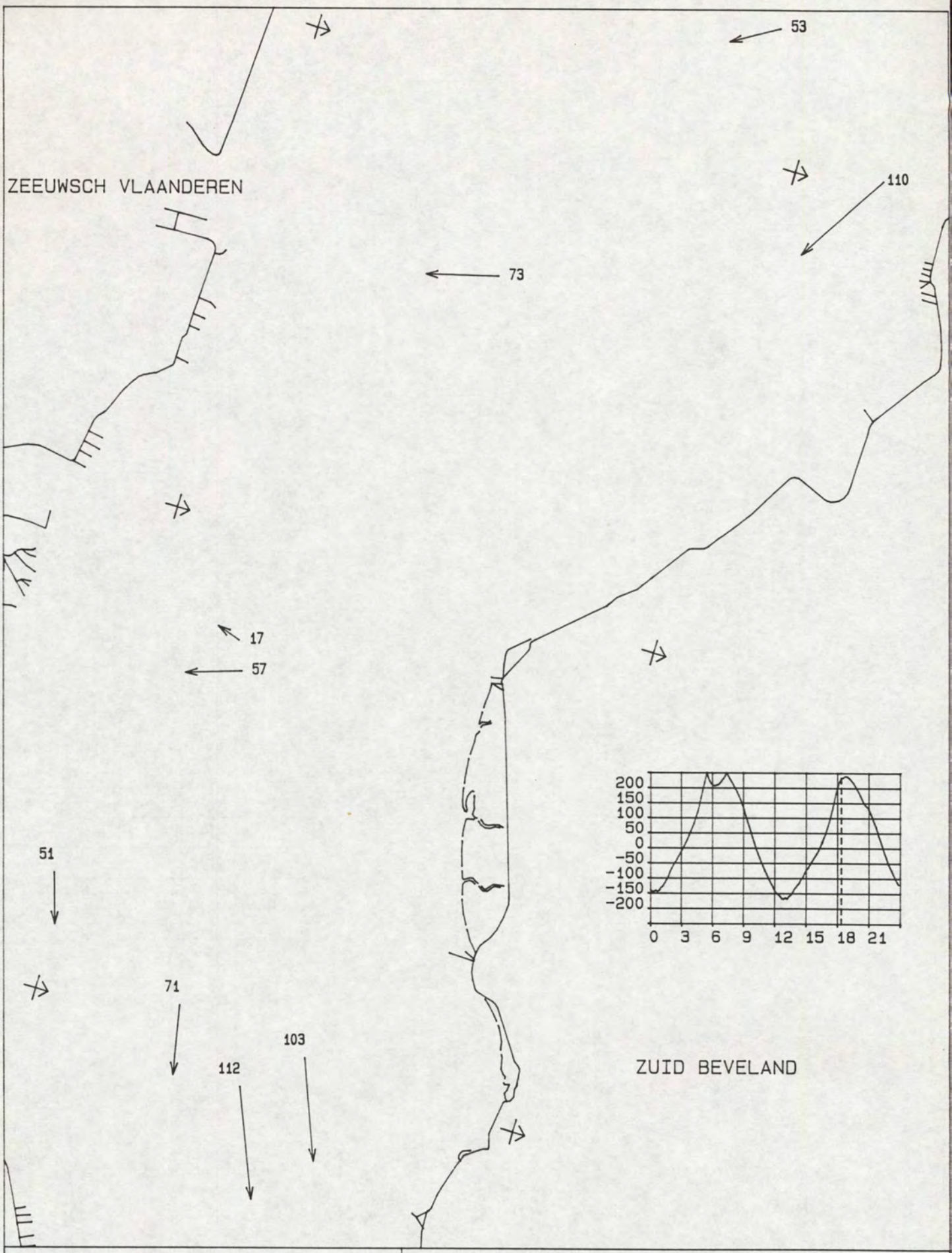

MAANUUR : 11.5	STROOMMETING OSM Kortsluitgeulen
TIJD M.E.T. : 18.18 uur	DATUM : 940402
WATERSTAND TERN : 230 cm	
DIEPTE : GEMIDDELD	RIJKSWATERSTAAT
SCHAAL 1 : 50000.	DIRECTIE ZEELAND
STROOMSNELHEDEN IN cm/s	MEETDIENST

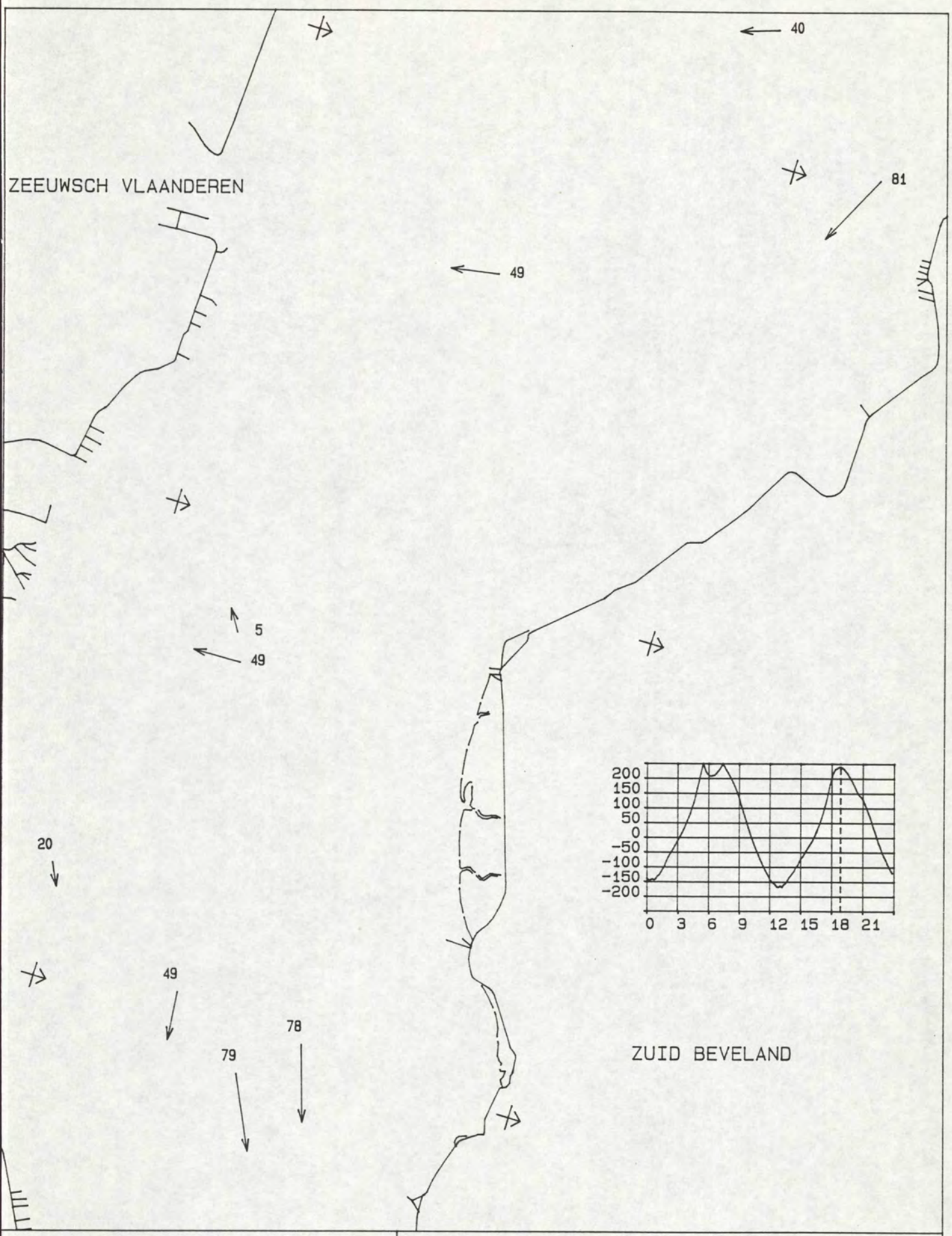

MAANUUR : 0.0	STROOMMETING OSM Kortsluitgeulen
TIJD M.E.T. : 18.50 uur	DATUM : 940402
WATERSTAND TERN : 240 cm	
DIEPTE : GEMIDDELD	RIJKSWATERSTAAT
SCHAAL 1 : 50000.	DIRECTIE ZEELAND
STROOMSNELHEDEN IN cm/s	MEETDIENST

28. Stroombeeld gemiddeld tij (boven)

FILENAAM : MAN250.DAT
DATUM UITPRINT : 940520

BEGINDATUM : 940402
EINDDATUM : 940402

****

Waterstands
Stations

VLGNR	STATIONS	SOORT FASE
1	130 TERN	WT02

****

Snelheids
Stations

VLGNR	STATIONS	WEL/GEEN RICHTING	AFSTAND 0-PUNT	RAAINR./ MEETPNT	X-COORD	Y-COORD	SOORT FASE
1	-2123 0123	1	32767	32767- 1	50341.00	377214.00	SG02
2	-2105 0105	1	32767	32767- 2	49874.00	377780.00	SG02
3	-2106 0106	1	32767	32767- 3	49775.00	376458.00	SG02
4	-2119 0119	1	32767	32767- 4	41869.00	377430.00	SG02
5	-2116 0116	1	32767	32767- 6	46403.00	376059.00	SG02
6	-2111 0111	1	32767	32767- 7	48481.00	376993.00	SG02
7	-2112 0112	1	32767	32767- 8	48876.00	374864.00	SG02
8	-2109 0109	1	32767	32767- 9	39867.00	380872.00	SG02
9	-2117 0117	1	32767	32767-10	38669.00	379474.00	SG02

****

Getijverschil
Stations

VLGNR	STATIONS	SOORT FASE
1	130 TERN	HW02

****

FILENAAM : MAN250.DAT
DATUM : 940402

STATION : TERN -2123 0123 -2105 0105 -2106 0106 -2119 0119 -2116 0116 -2111 0111 -2112 0112 -2109 0109 -2117 0117 TERN

NR REC	MU	TIJD MET	WS CM	V CM/S	R GR	V CM/S	R GR	V CM/S	R GR	V CM/S	R GR	V CM/S	R GR	V CM/S	R GR	V CM/S	R GR	V CM/S	R GR	V CM/S	R GR	TV CM
14	6.0	0.00	-140	90	245	49	257	30	243	28	348	64	339	39	277	85	260	14	260	91	335	-463
15	6.5	.31	-141	59	246	28	258	10	212	0	45	39	342	9	254	64	260	-1	159	54	335	438
16	7.0	1.02	-130	17	252	-1	180	-22	90	-26	167	21	354	-8	79	37	263	-16	123	3	66	438
17	7.5	1.32	-104	-43	68	-46	79	-50	79	-39	168	12	53	-39	94	1	1	-53	135	-25	144	438
18	8.0	2.03	-65	-78	69	-76	75	-69	77	-42	176	-26	138	-56	107	-24	89	-62	117	-39	143	438
19	8.5	2.34	-34	-81	69	-85	75	-62	83	-36	176	-42	158	-67	103	-38	88	-62	118	-63	153	438
20	9.0	3.05	-2	-80	69	-77	77	-71	85	-35	172	-53	159	-61	100	-50	89	-66	114	-65	165	438
21	9.5	3.36	35	-83	70	-83	76	-69	86	-37	167	-52	162	-63	99	-49	89	-91	122	-85	160	438
22	10.0	4.07	78	-84	70	-85	77	-87	86	-44	167	-57	161	-70	96	-52	86	-97	121	-84	154	438
23	10.5	4.37	133	-91	70	-94	77	-89	84	-62	167	-66	158	-86	94	-56	91	-120	120	-92	152	438
24	11.0	5.08	211	-109	68	-109	75	-102	80	-78	166	-61	154	-105	93	-72	86	-141	117	-99	151	438
25	11.5	5.39	274	-122	69	-120	76	-115	76	-84	164	-79	159	-112	97	-61	88	-125	119	-76	147	438
26	0.0	6.10	293	-106	69	-106	76	-98	85	-68	168	-11	152	-80	97	-43	75	-102	122	-54	150	438
27	.5	6.42	283	-61	71	-66	76	-58	86	-30	181	5	278	-56	100	-11	81	-47	123	-12	205	-461
28	1.0	7.13	258	-10	89	-14	55	-7	139	-9	222	20	305	-4	78	19	240	-13	134	39	326	-461
29	1.5	7.45	224	49	244	46	260	43	248	11	292	42	289	37	279	46	239	17	279	68	316	-461
30	2.0	8.17	191	83	249	71	256	60	252	24	330	47	311	55	277	71	252	53	292	59	318	-461
31	2.5	8.48	149	104	246	78	258	68	251	29	339	56	331	73	273	82	254	83	297	69	324	-461
32	3.0	9.20	90	125	249	83	253	88	257	67	349	83	340	77	275	96	253	103	304	89	334	-461
33	3.5	9.52	33	146	244	84	256	69	261	74	351	74	331	75	273	107	258	114	308	100	337	-461
34	4.0	10.23	-20	152	245	82	254	58	256	75	353	91	339	81	275	102	258	109	301	103	336	-461
35	4.5	10.55	-66	144	246	79	259	42	252	70	351	101	340	74	276	103	259	87	305	119	336	-461
36	5.0	11.27	-105	132	247	68	257	30	256	60	350	95	340	66	277	81	260	76	311	130	335	-461
37	5.5	11.58	-140	109	250	58	260	33	250	45	349	78	341	56	279	82	264	30	305	112	334	-461
38	6.0	12.30	-160	84	246	46	259	25	237	29	351	53	340	36	280	84	261	14	242	87	333	-461
39	6.5	13.02	-165	55	245	26	257	9	222	0	247	38	349	10	265	64	262	-4	156	51	330	408
40	7.0	13.33	-153	11	235	-1	167	-18	79	-30	168	14	7	-7	88	33	263	-23	120	15	336	408
41	7.5	14.05	-125	-44	73	-46	81	-41	78	-28	168	1	72	-40	95	-5	22	-45	134	-20	140	408
42	8.0	14.37	-98	-64	68	-60	75	-50	75	-29	169	-24	139	-52	110	-19	79	-53	119	-36	146	408
43	8.5	15.08	-66	-73	68	-73	77	-52	81	-25	166	-42	159	-50	102	-38	84	-59	119	-49	150	408
44	9.0	15.40	-36	-69	69	-73	77	-58	84	-31	166	-48	162	-55	99	-43	86	-60	114	-52	163	408
45	9.5	16.12	-5	-73	69	-71	78	-66	84	-34	167	-49	162	-54	99	-46	92	-75	122	-61	161	408
46	10.0	16.43	38	-76	70	-78	78	-65	84	-38	168	-61	161	-59	97	-40	89	-89	121	-79	158	408
47	10.5	17.15	95	-93	70	-89	72	-84	84	-54	166	-64	158	-77	94	-61	91	-131	124	-95	152	408
48	11.0	17.47	173	-116	70	-105	77	-100	82	-70	166	-71	157	-98	96	-72	87	-149	122	-82	149	408
49	11.5	18.18	230	-123	69	-119	78	-110	79	-69	166	-81	158	-91	93	-59	83	-116	118	-61	150	408
50	0.0	18.50	240	-81	66	-93	74	-73	82	-47	171	-50	159	-69	100	-26	79	-77	123	-48	161	408
51	.5	19.21	224	-49	75	-55	77	-45	90	-17	192	0	32	-30	101	-3	85	-45	131	0	242	-425
52	1.0	19.53	195	8	119	2	333	11	228	0	261	18	294	5	227	35	249	-15	169	30	297	-425
53	1.5	20.24	158	71	241	62	259	58	250	15	321	48	299	42	276	57	245	28	297	56	310	-425
54	2.0	20.56	132	93	249	75	256	74	255	25	336	43	322	64	277	75	253	67	290	58	325	-425
55	2.5	21.27	90	114	246	73	259	62	255	41	354	66	343	70	276	73	257	74	300	69	328	-425
56	3.0	21.59	37	118	246	73	255	57	257	73	353	80	336	75	274	88	259	84	307	88	333	-425
57	3.5	22.30	-18	131	246	82	261	61	258	78	355	73	334	68	276	106	262	102	310	92	338	-425
58	4.0	23.02	-65	132	247	75	259	42	252	66	352	91	340	71	276	92	259	79	297	90	337	-425
59	4.5	23.33	-103	125	246	64	261	38	256	59	349	97	341	64	278	91	260	77	314	95	337	-425

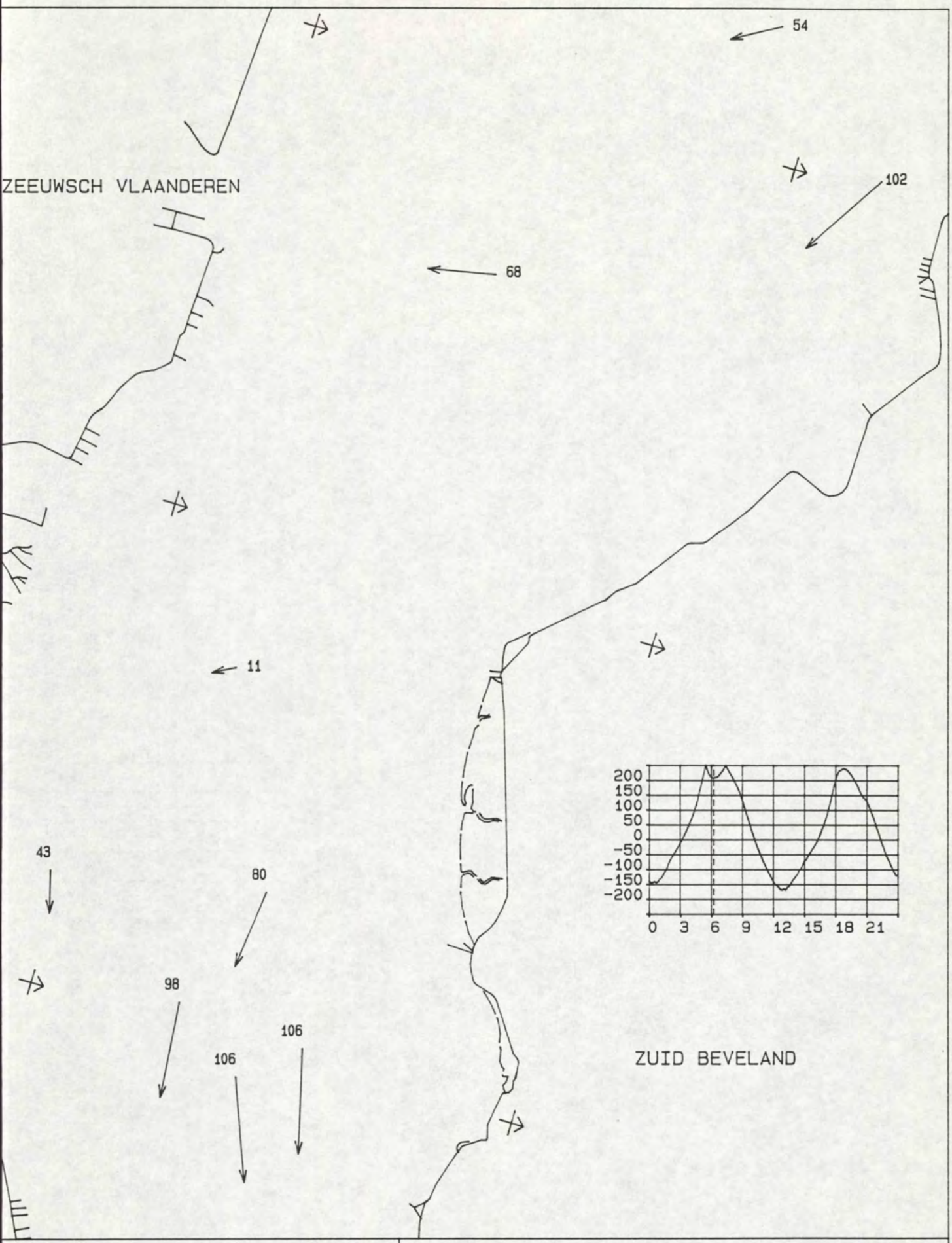

MAANUUR : 0.0	STROOMMETING OSM Kortsluitgeulen
TIJD M.E.T. : 6.10 uur	DATUM : 940402
WATERSTAND TERN : 293 cm	
DIEPTE : GEMIDDELD	RIJKSWATERSTAAT
SCHAAL 1 : 50000.	DIRECTIE ZEELAND
STROOMSNELHEDEN IN cm/s	MEETDIENST

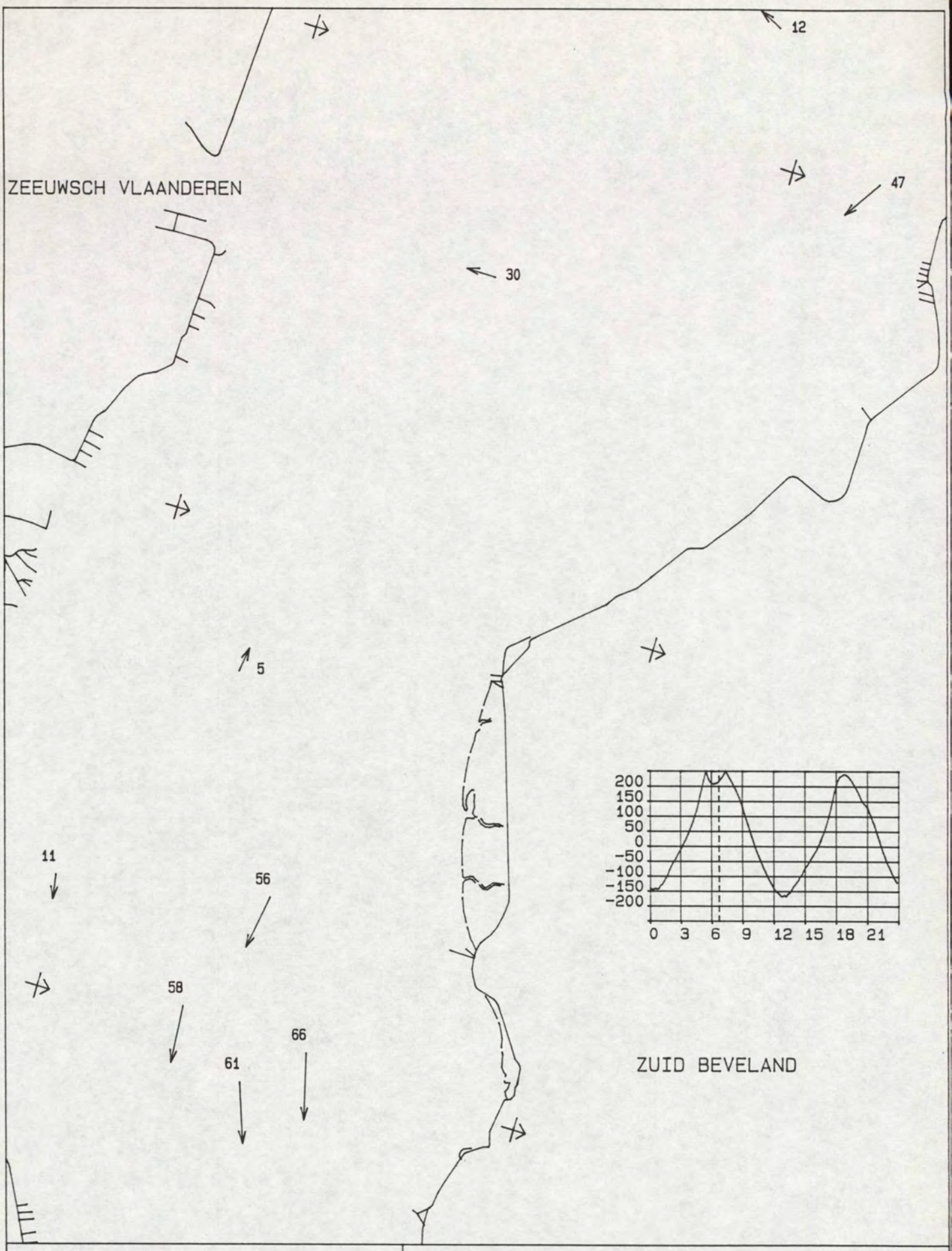

MAANUUR : .5	STROOMMETING OSM Kortsluitgeulen
TIJD M.E.T. : 6.42 uur	DATUM : 940402
WATERSTAND TERN : 283 cm	
DIEPTE : GEMIDDELD	RIJKSWATERSTAAT
SCHAAL 1 : 50000.	DIRECTIE ZEELAND
STROOMSNELHEDEN IN cm/s	MEETDIENST

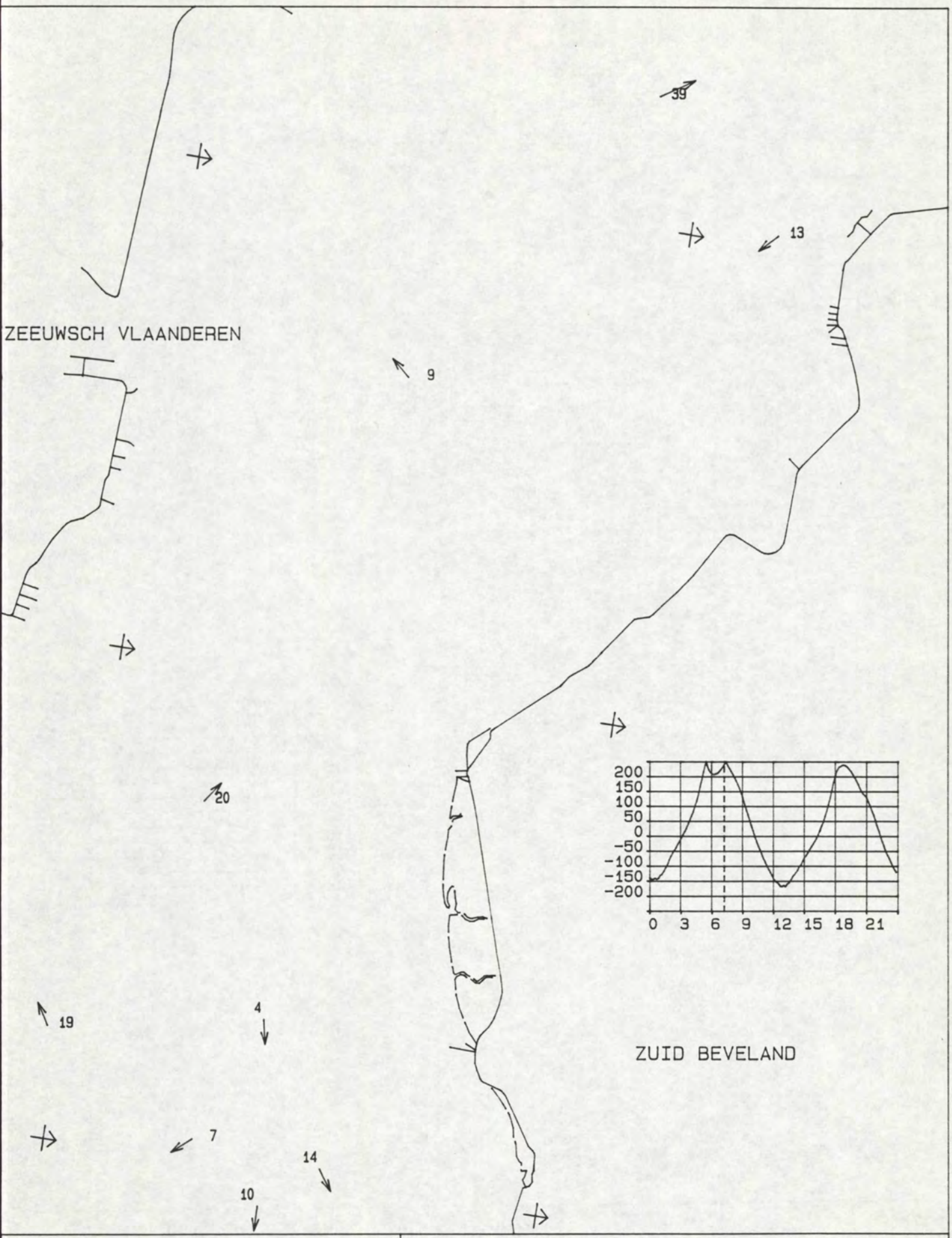

MAANUUR : 1.0	STROOMMETING OSM Kortsluitgeulen
TIJD M.E.T. : 7.13 uur	DATUM : 940402
WATERSTAND TERN : 258 cm	
DIEPTE : GEMIDDELD	RIJKSWATERSTAAT
SCHAAL 1 : 50000.	DIRECTIE ZEELAND
STROOMSNELHEDEN IN cm/s	MEETDIENST

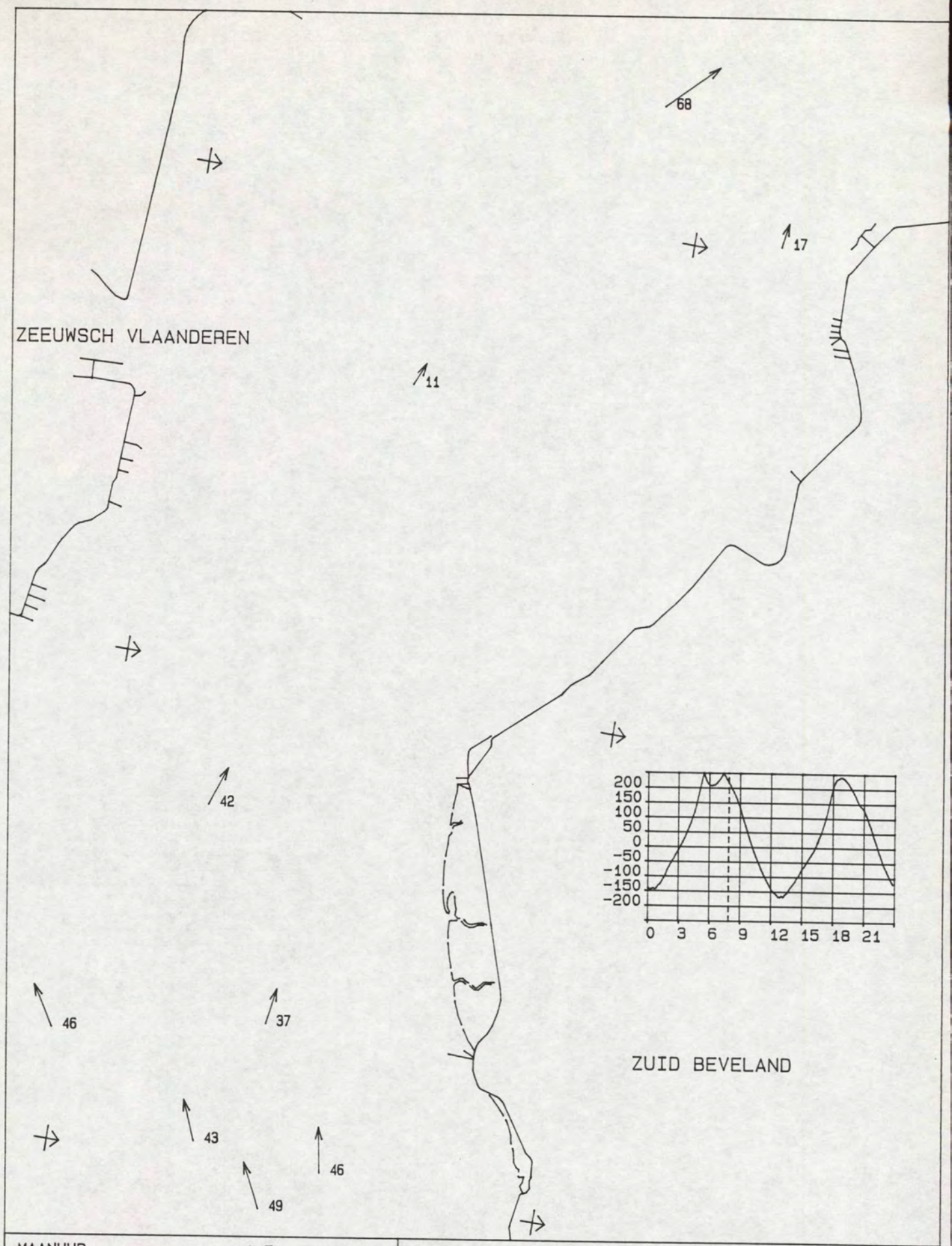

MAANUUR : 1.5	STROOMMETING OSM Kortsluitgeulen
TIJD M.E.T. : 7.45 uur	DATUM : 940402
WATERSTAND TERN : 224 cm	
DIEPTE : GEMIDDELD	RIJKSWATERSTAAT
SCHAAL 1 : 50000.	DIRECTIE ZEELAND
STROOMSNELHEDEN IN cm/s	MEETDIENST

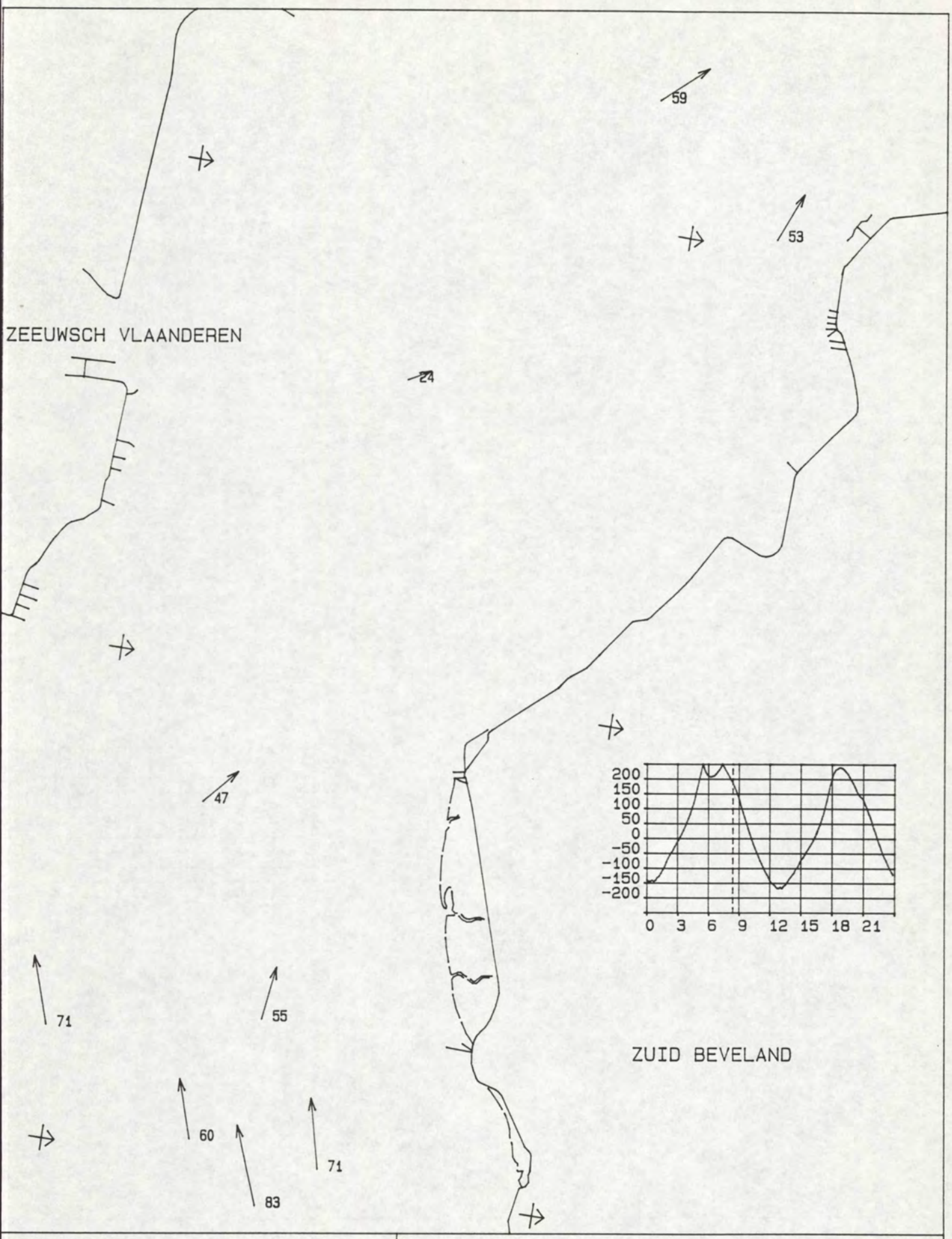

MAANUUR : 2.0	STROOMMETING OSM Kortsluitgeulen
TIJD M.E.T. : 8.17 uur	DATUM : 940402
WATERSTAND TERN : 191 cm	
DIEPTE : GEMIDDELD	RIJKSWATERSTAAT
SCHAAL 1 : 50000.	DIRECTIE ZEELAND
STROOMSNELHEDEN IN cm/s	MEETDIENST

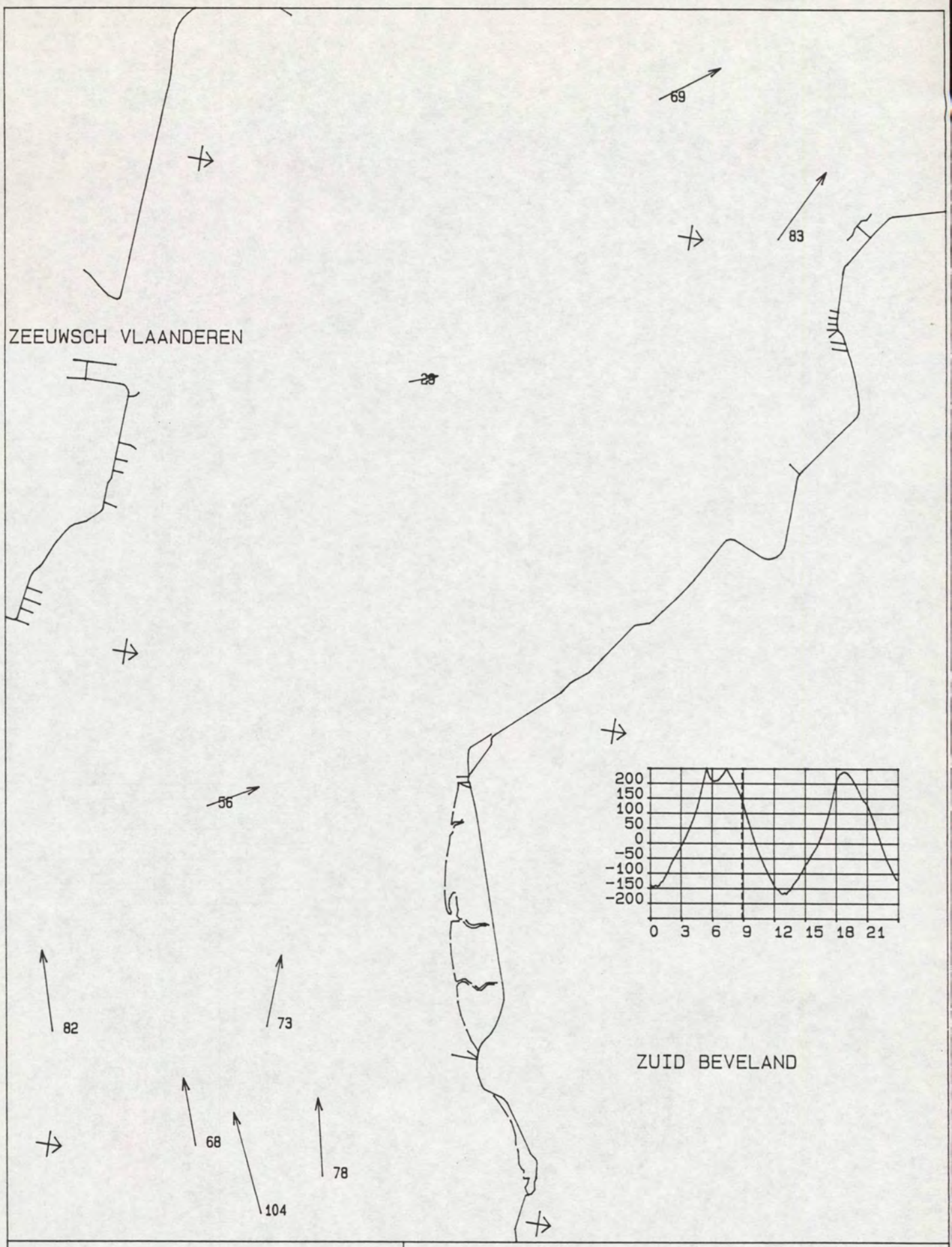

MAANUUR : 2.5	STROOMMETING OSM Kortsluitgeulen
TIJD M.E.T. : 8.48 uur	DATUM : 940402
WATERSTAND TERN : 149 cm	
DIEPTE : GEMIDDELD	RIJKSWATERSTAAT
SCHAAL 1 : 50000.	DIRECTIE ZEELAND
STROOMSNELHEDEN IN cm/s	MEETDIENST

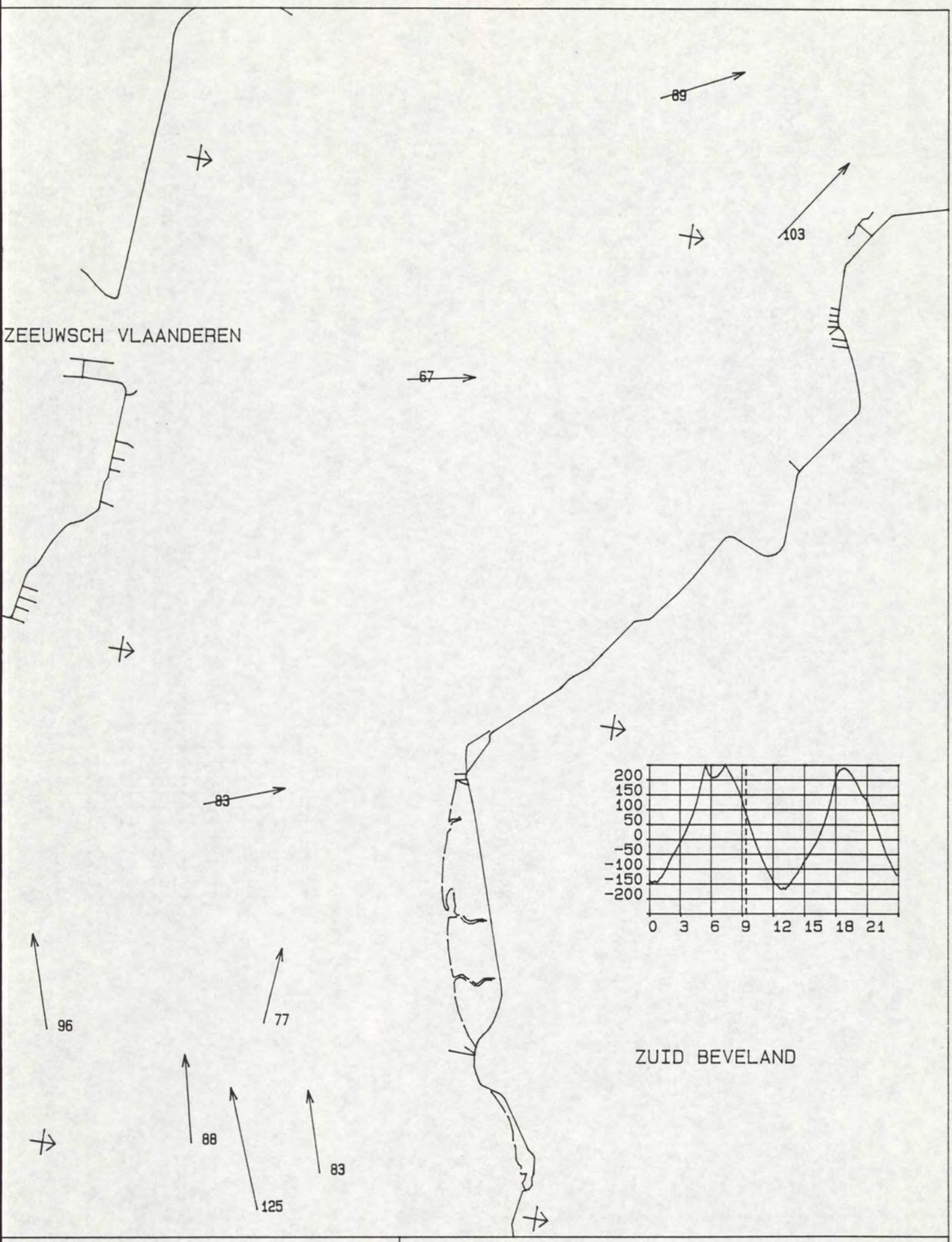

MAANUUR : 3.0	STROOMMETING OSM Kortsluitgeulen
TIJD M.E.T. : 9.20 uur	DATUM : 940402
WATERSTAND TERN : 90 cm	
DIEPTE : GEMIDDELD	RIJKSWATERSTAAT
SCHAAL 1 : 50000.	DIRECTIE ZEELAND
STROOMSNELHEDEN IN cm/s	MEETDIENST

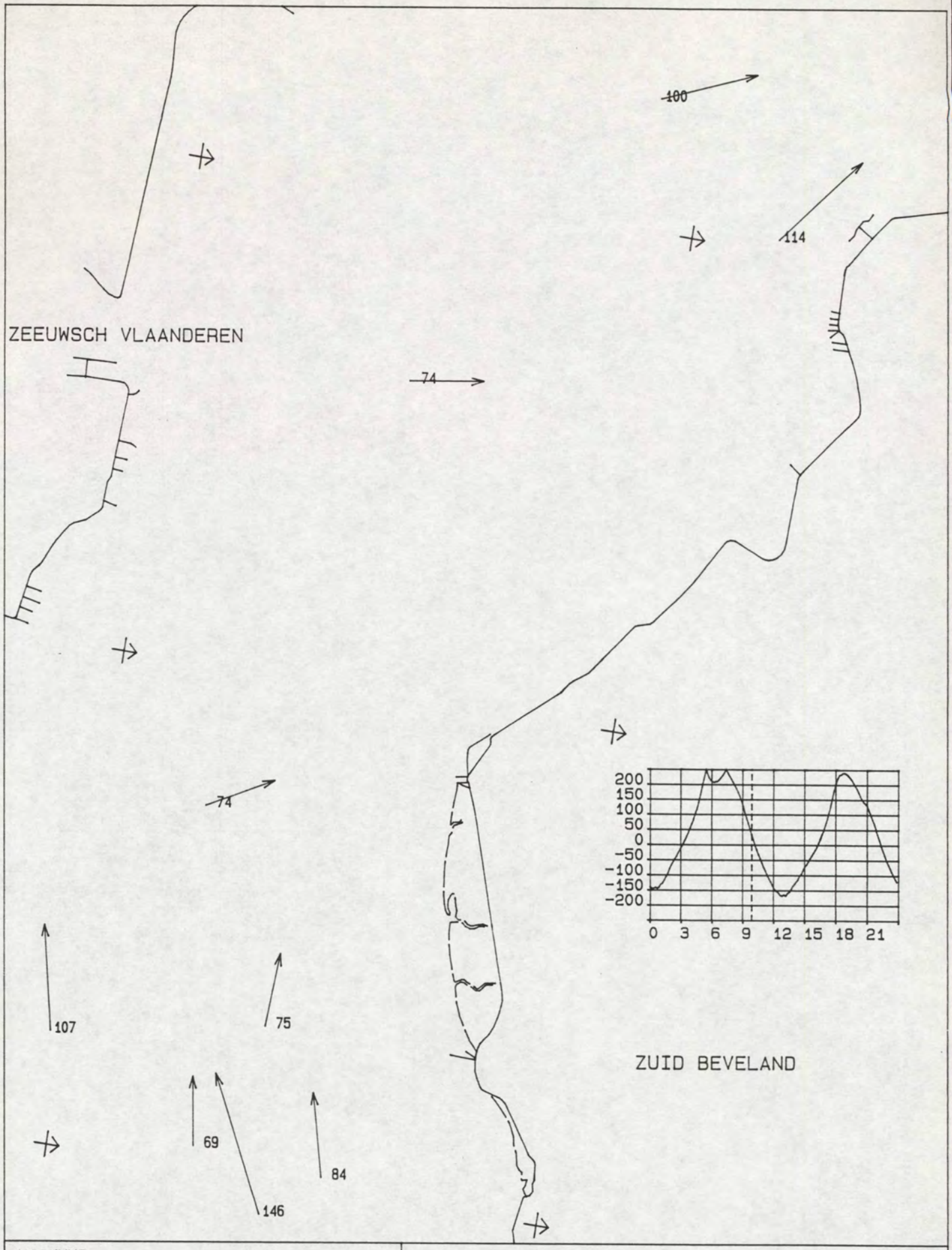

MAANUUR : 3.5	STROOMMETING OSM Kortsluitgeulen
TIJD M.E.T. : 9.52 uur	DATUM : 940402
WATERSTAND TERN : 33 cm	
DIEPTE : GEMIDDELD	RIJKSWATERSTAAT
SCHAAL 1 : 50000.	DIRECTIE ZEELAND
STROOMSNELHEDEN IN cm/s	MEETDIENST

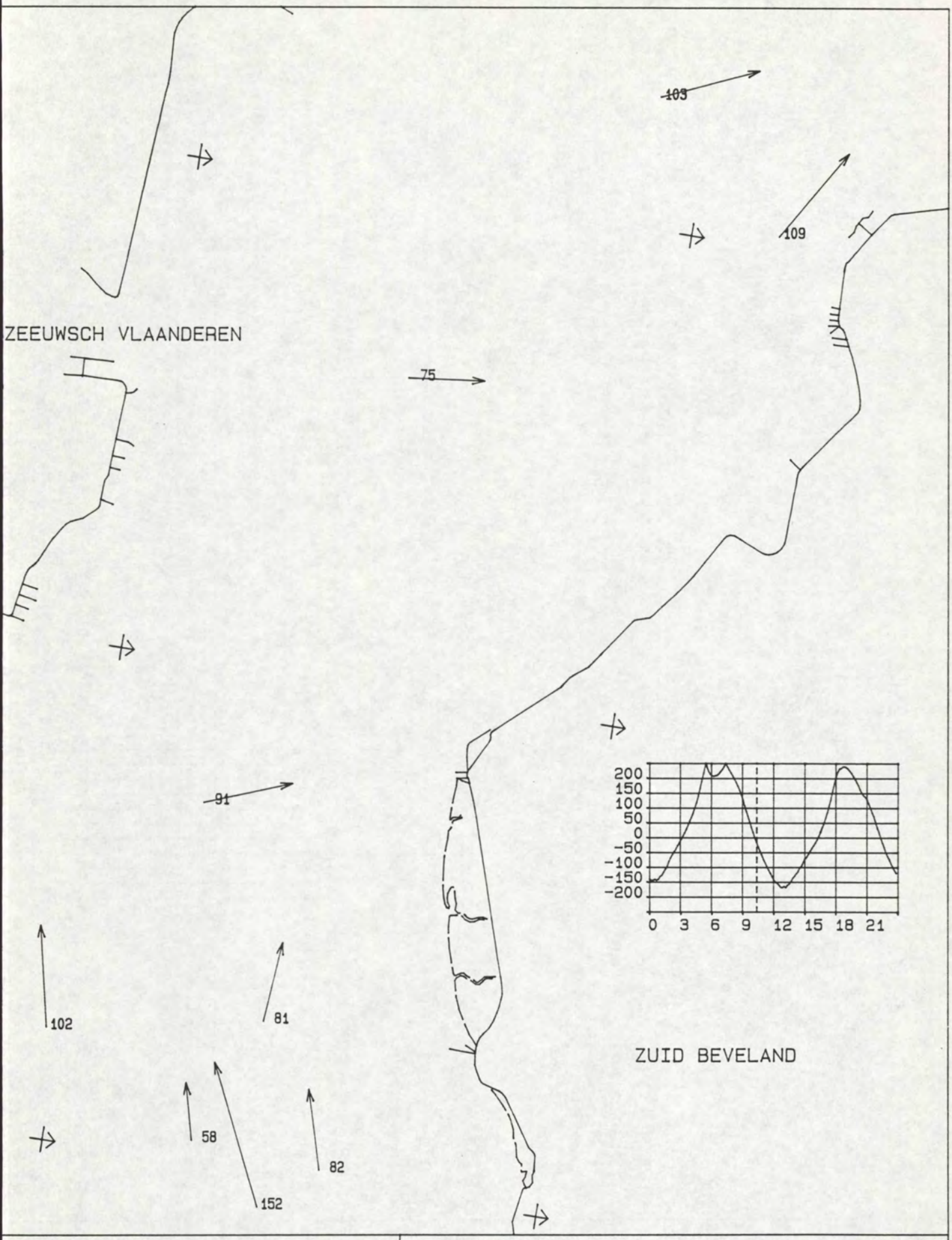

MAANUUR : 4.0	STROOMMETING OSM Kortsluitgeulen
TIJD M.E.T. : 10.23 uur	DATUM : 940402
WATERSTAND TERN : -20 cm	
DIEPTE : GEMIDDELD	RIJKSWATERSTAAT
SCHAAL 1 : 50000.	DIRECTIE ZEELAND
STROOMSNELHEDEN IN cm/s	MEETDIENST

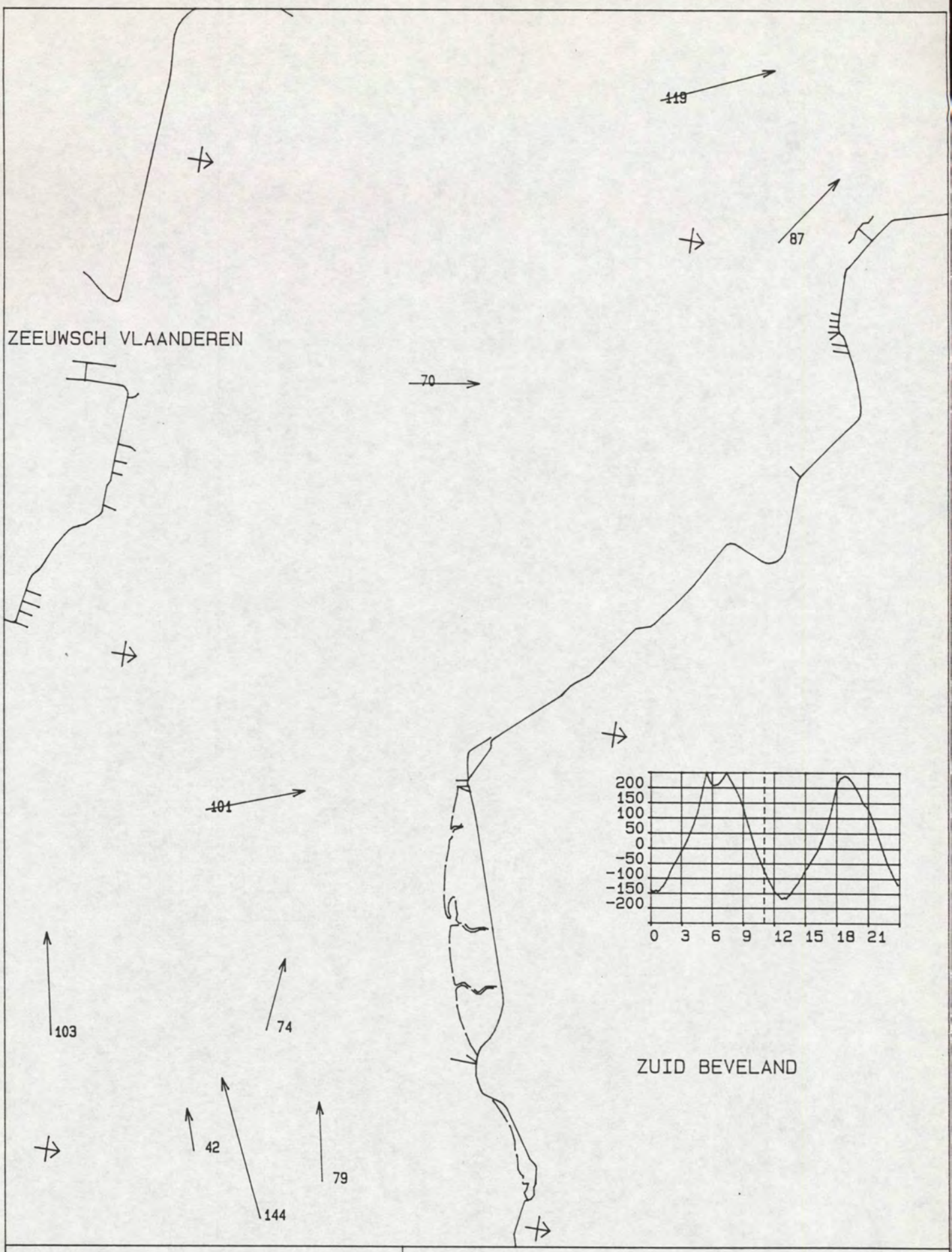

MAANUUR : 4.5	STROOMMETING OSM Kortsluitgeulen
TIJD M.E.T. : 10.55 uur	DATUM : 940402
WATERSTAND TERN : -66 cm	
DIEPTE : GEMIDDELD	RIJKSWATERSTAAT
SCHAAL 1 : 50000.	DIRECTIE ZEELAND
STROOMSNELHEDEN IN cm/s	MEETDIENST

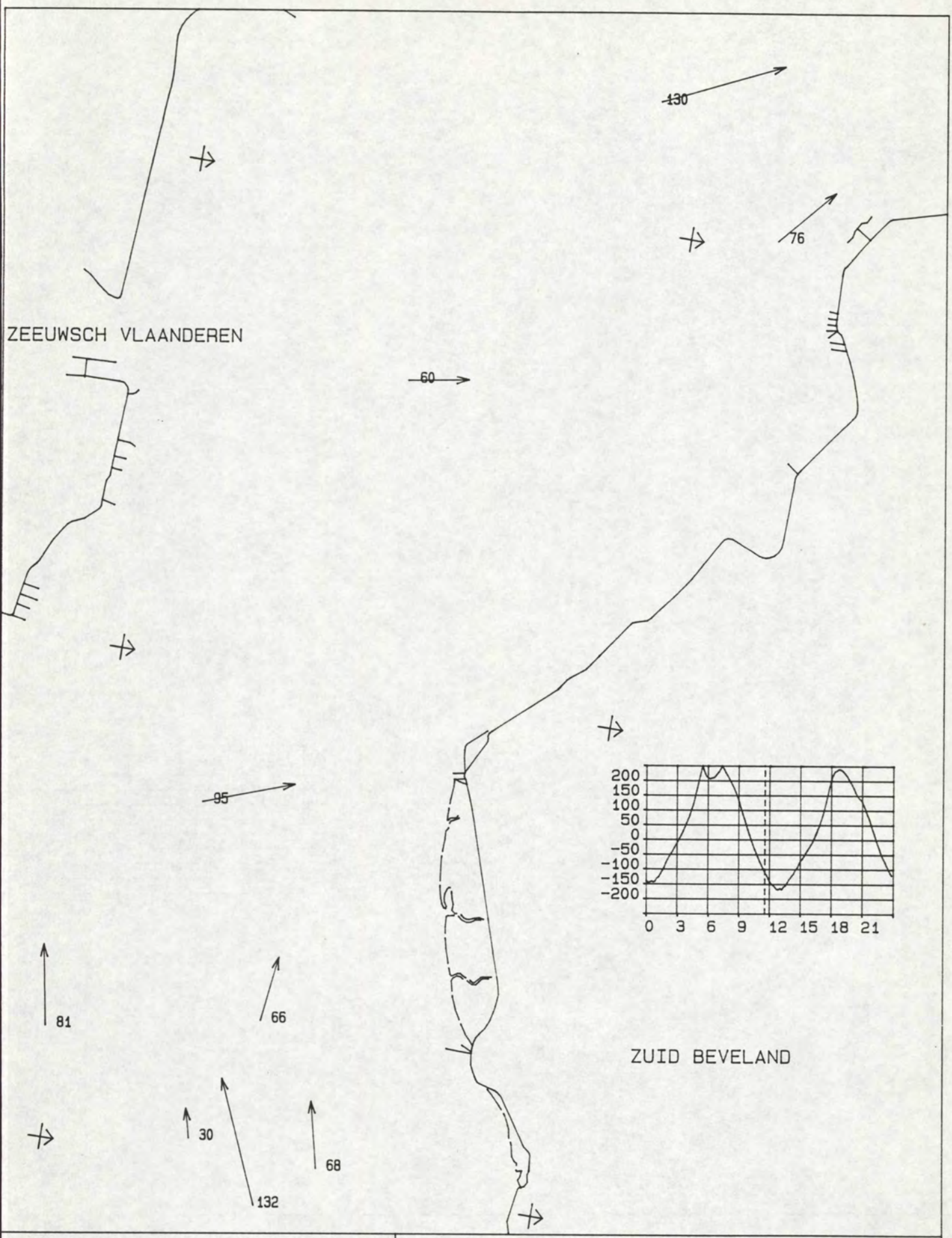

MAANUUR : 5.0	STROOMMETING OSM Kortsluitgeulen
TIJD M.E.T. : 11.27 uur	DATUM : 940402
WATERSTAND TERN : -105 cm	
DIEPTE : GEMIDDELD	RIJKSWATERSTAAT
SCHAAL 1 : 50000.	DIRECTIE ZEELAND
STROOMSNELHEDEN IN cm/s	MEETDIENST

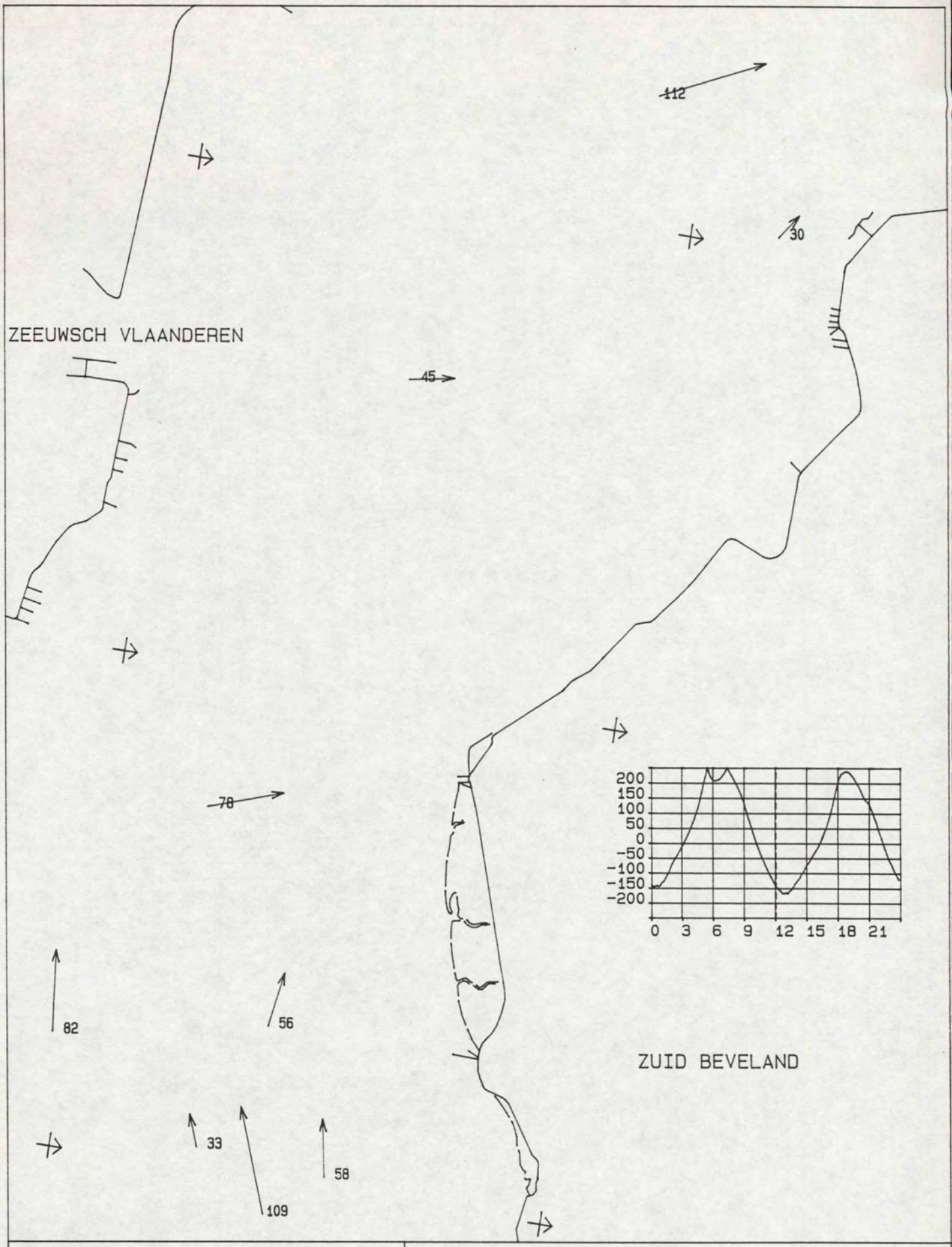

MAANUUR : 5.5	STROOMMETING OSM Kortsluitgeulen
TIJD M.E.T. : 11.58 uur	DATUM : 940402
WATERSTAND TERN : -140 cm	
DIEPTE : GEMIDDELD	RIJKSWATERSTAAT
SCHAAL 1 : 50000.	DIRECTIE ZEELAND
STROOMSNELHEDEN IN cm/s	MEETDIENST

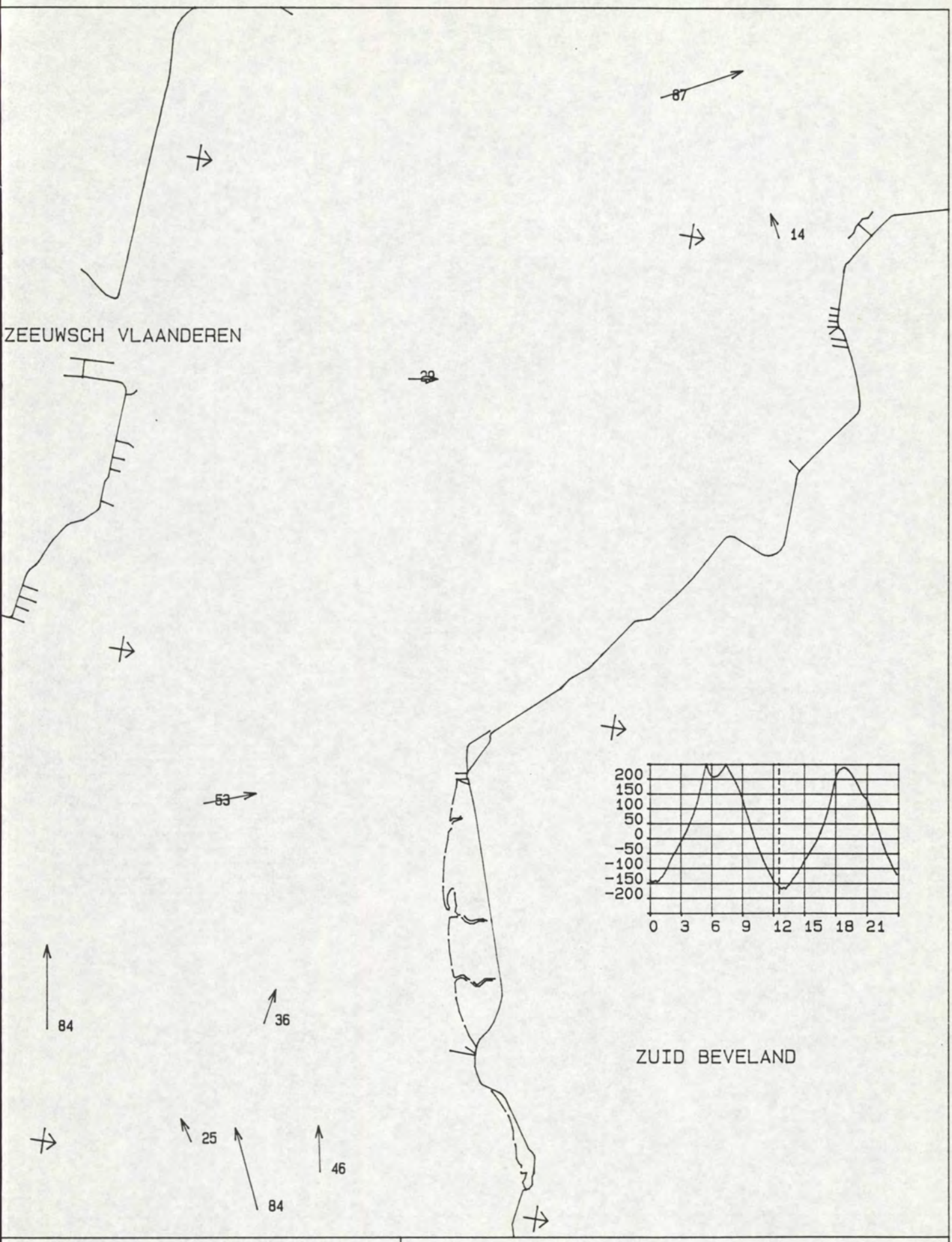

MAANUUR : 6.0	STROOMMETING OSM Kortsluitgeulen
TIJD M.E.T. : 12.30 uur	DATUM : 940402
WATERSTAND TERN : -160 cm	
DIEPTE : GEMIDDELD	RIJKSWATERSTAAT
SCHAAL 1 : 50000.	DIRECTIE ZEELAND
STROOMSNELHEDEN IN cm/s	MEETDIENST

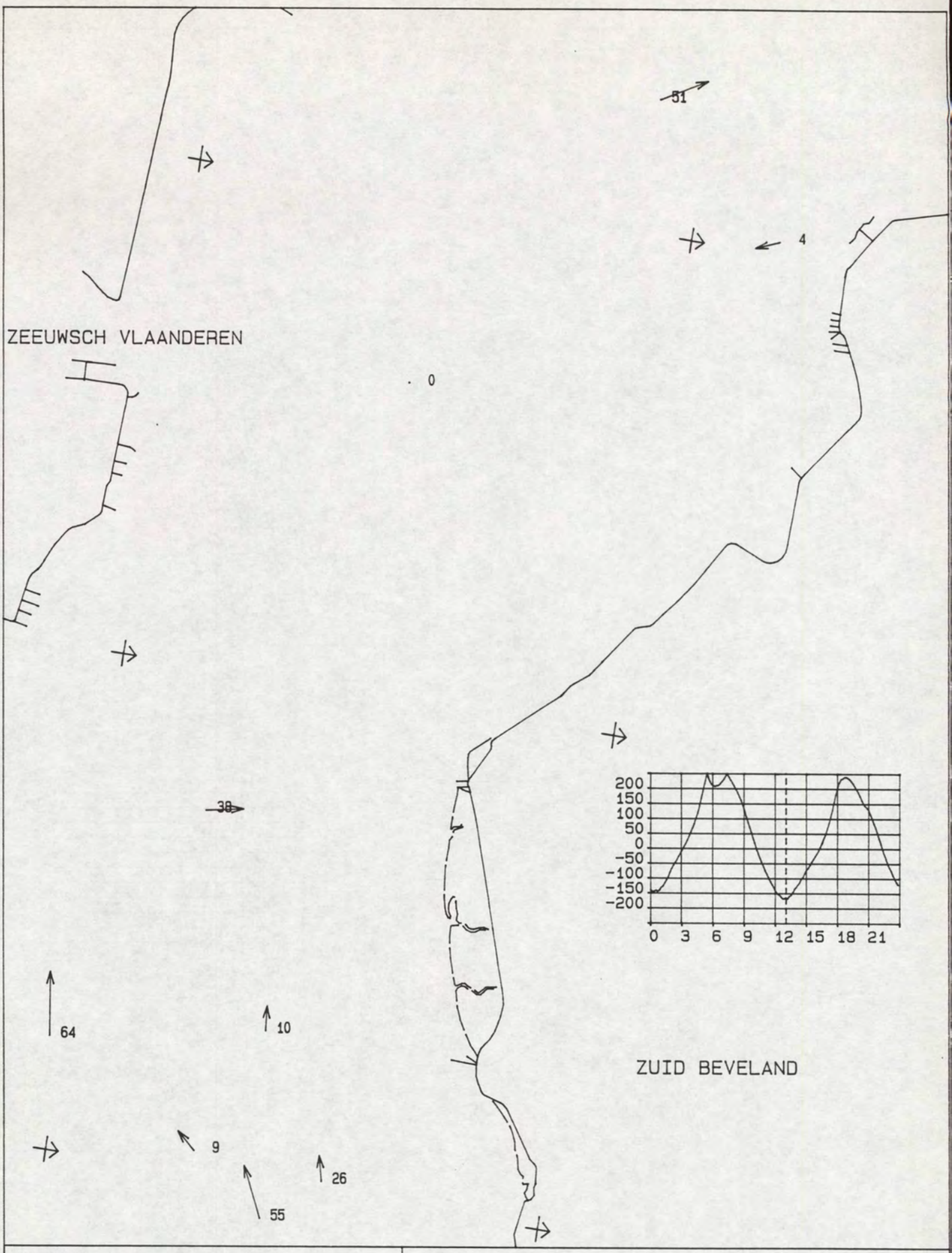

MAANUUR : 6.5	STROOMMETING OSM Kortsluitgeulen
TIJD M.E.T. : 13.02 uur	DATUM : 940402
WATERSTAND TERN : -165 cm	
DIEPTE : GEMIDDELD	RIJKSWATERSTAAT
SCHAAL 1 : 50000.	DIRECTIE ZEELAND
STROOMSNELHEDEN IN cm/s	MEETDIENST

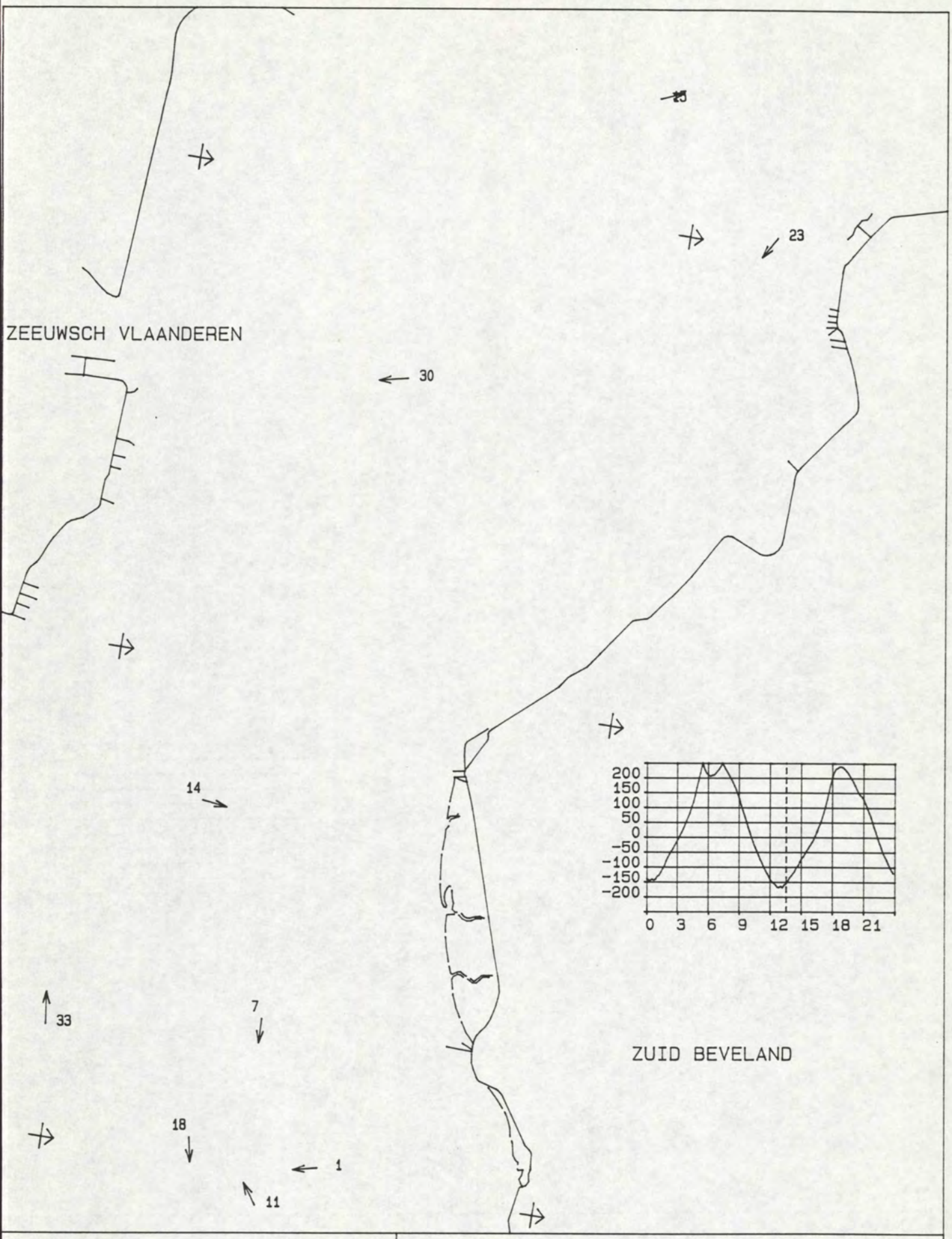

MAANUUR : 7.0	STROOMMETING OSM Kortsluitgeulen
TIJD M.E.T. : 13.33 uur	DATUM : 940402
WATERSTAND TERN : -153 cm	
DIEPTE : GEMIDDELD	RIJKSWATERSTAAT
SCHAAL 1 : 50000.	DIRECTIE ZEELAND
STROOMSNELHEDEN IN cm/s	MEETDIENST

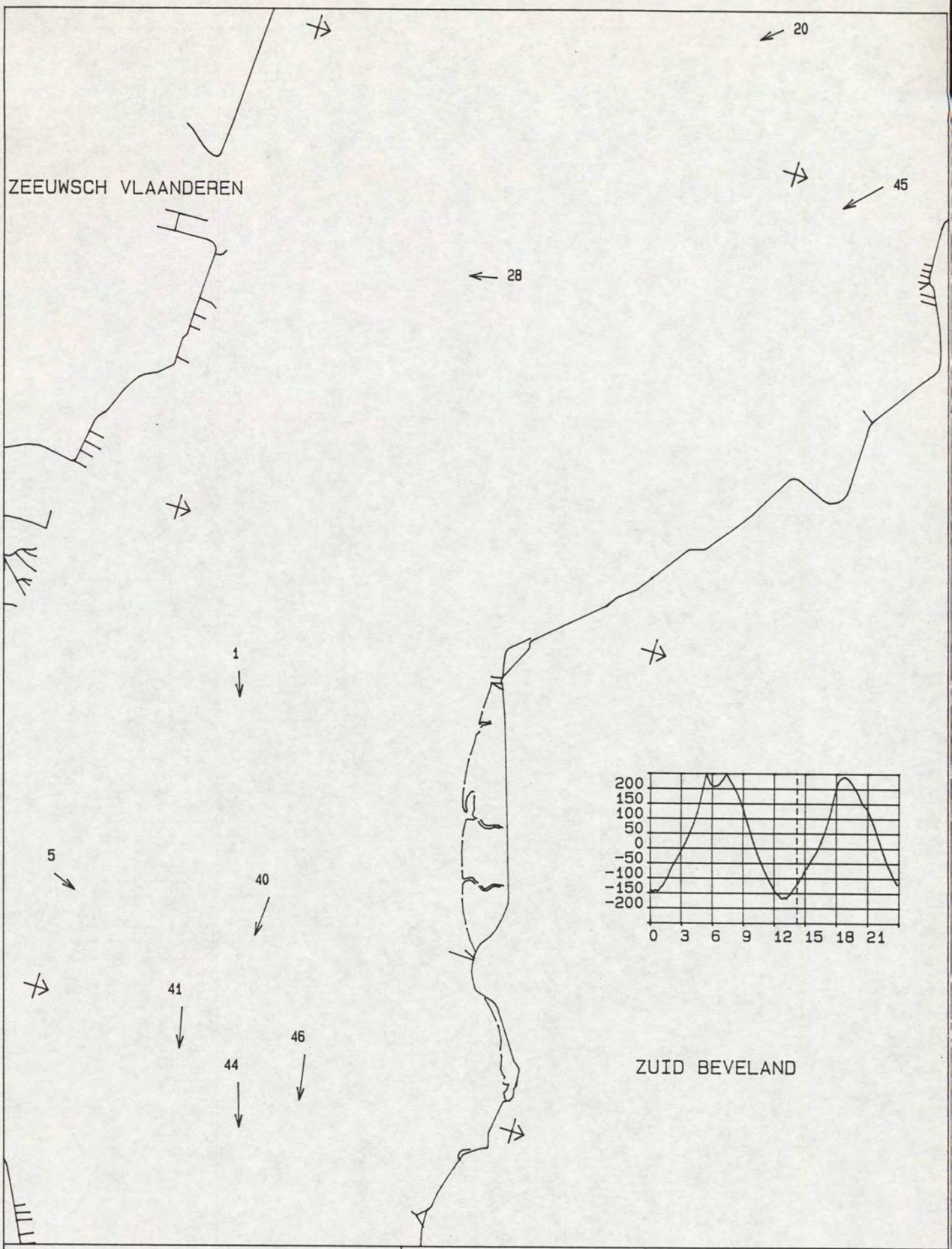

MAANUUR : 7.5	STROOMMETING OSM Kortsluitgeulen
TIJD M.E.T. : 14.05 uur	DATUM : 940402
WATERSTAND TERN : -125 cm	
DIEPTE : GEMIDDELD	RIJKSWATERSTAAT
SCHAAL 1 : 50000.	DIRECTIE ZEELAND
STROOMSNELHEDEN IN cm/s	MEETDIENST

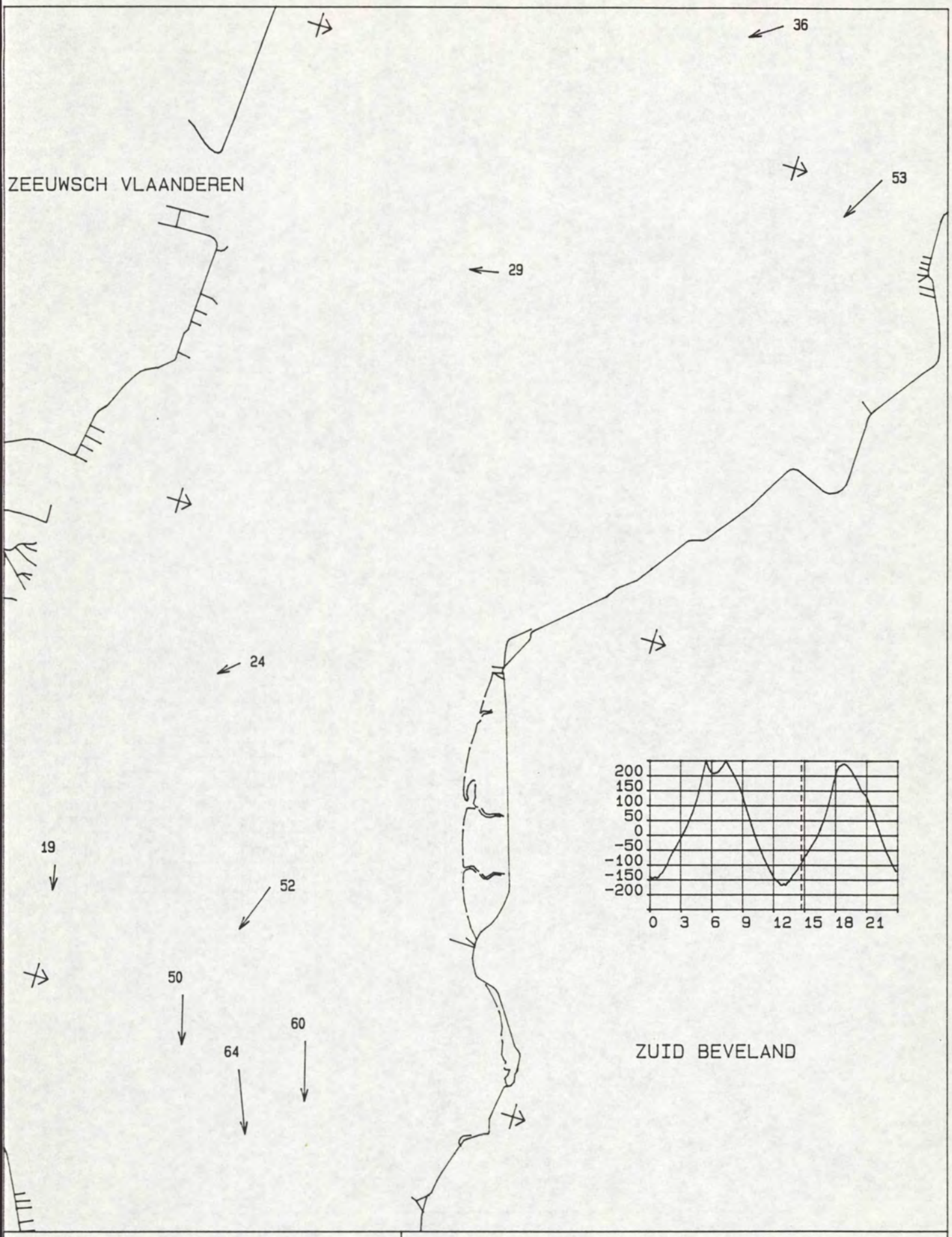

MAANUUR : 8.0	STROOMMETING OSM Kortsluitgeulen
TIJD M.E.T. : 14.37 uur	DATUM : 940402
WATERSTAND TERN : -98 cm	
DIEPTE : GEMIDDELD	RIJKSWATERSTAAT
SCHAAL 1 : 50000.	DIRECTIE ZEELAND
STROOMSNELHEDEN IN cm/s	MEETDIENST

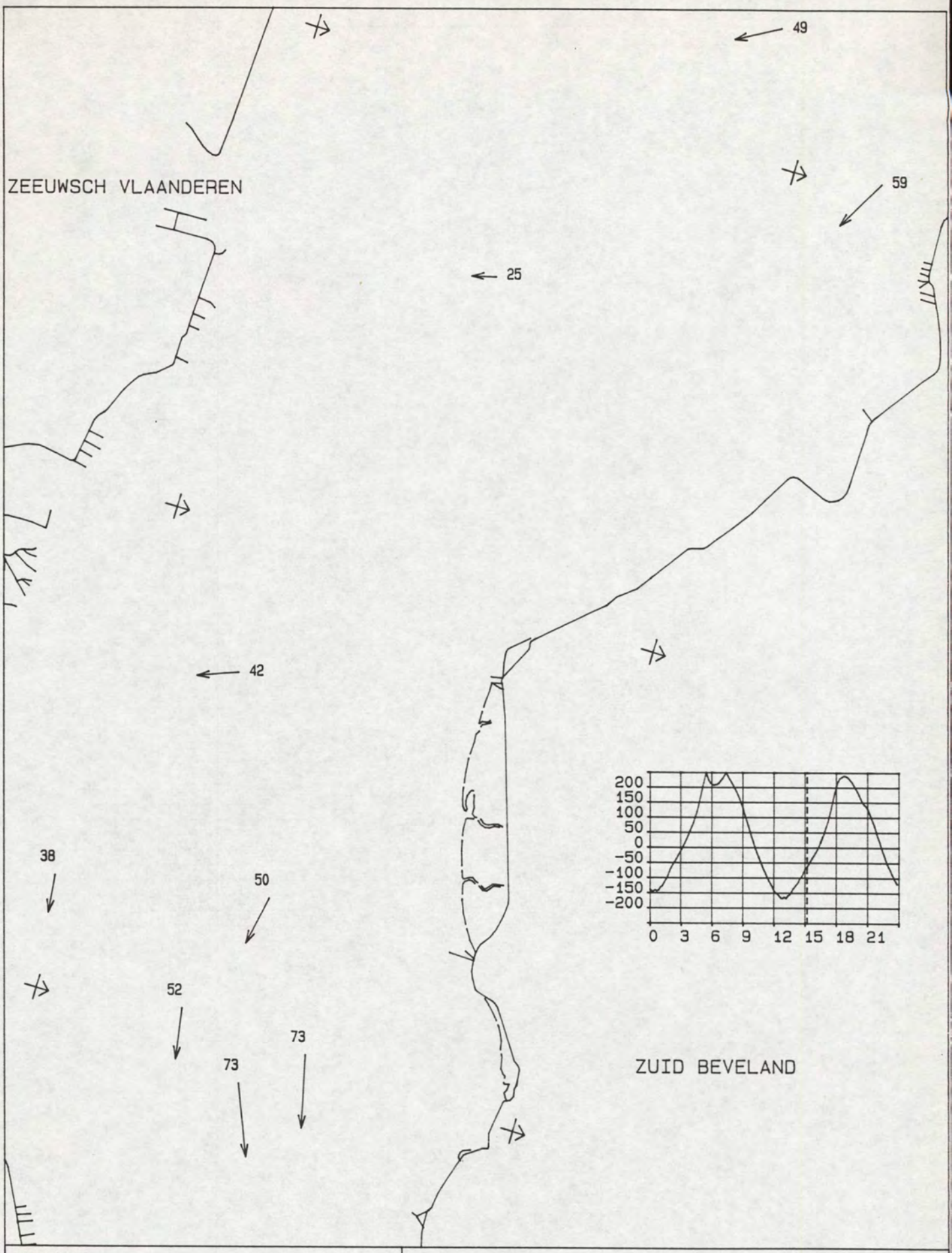

MAANUUR : 8.5	STROOMMETING OSM Kortsluitgeulen
TIJD M.E.T. : 15.08 uur	DATUM : 940402
WATERSTAND TERN : -66 cm	
DIEPTE : GEMIDDELD	RIJKSWATERSTAAT
SCHAAL 1 : 50000.	DIRECTIE ZEELAND
STROOMSNELHEDEN IN cm/s	MEETDIENST

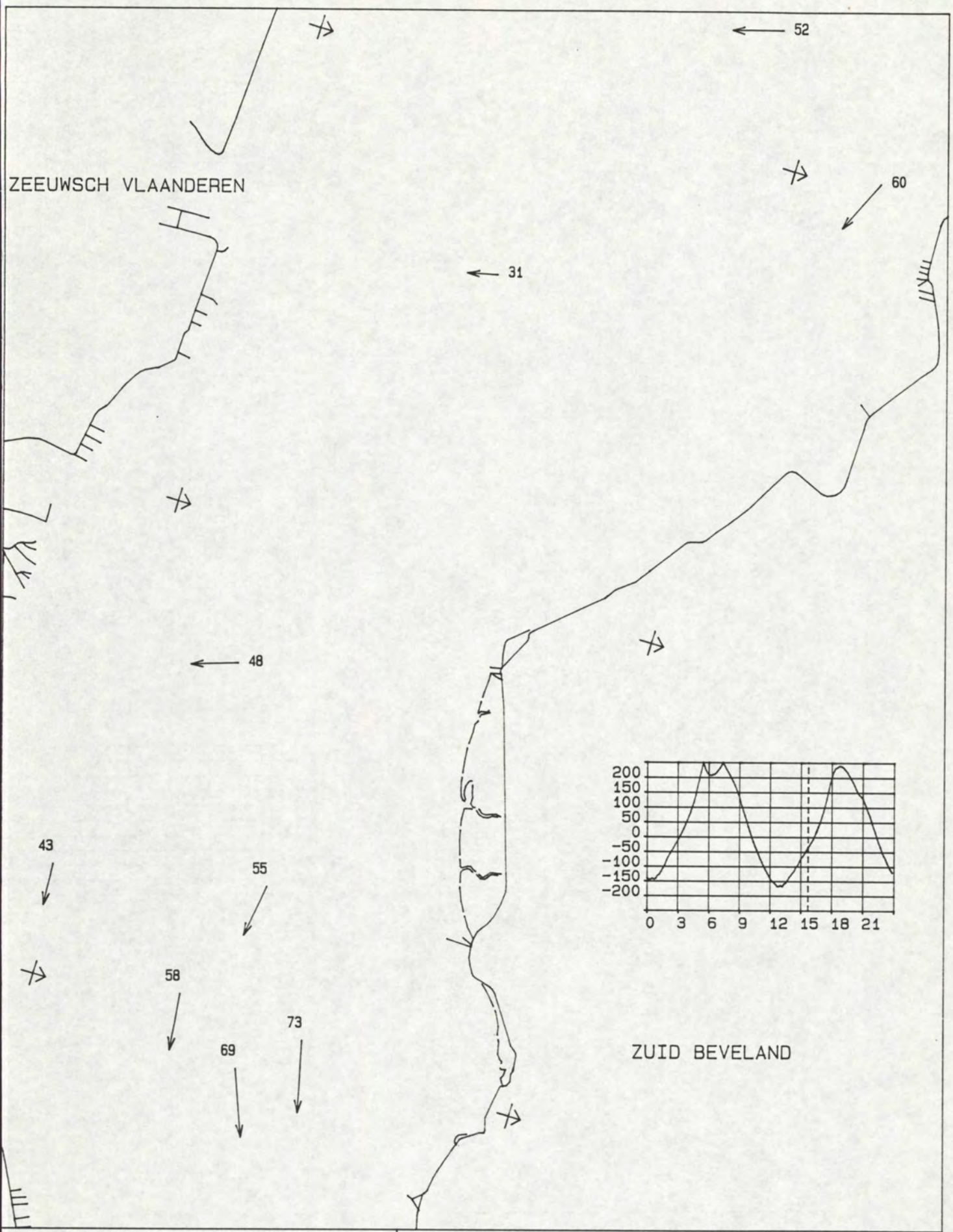

MAANUUR : 9.0	STROOMMETING OSM Kortsluitgeulen
TIJD M.E.T. : 15.40 uur	DATUM : 940402
WATERSTAND TERN : -36 cm	
DIEPTE : GEMIDDELD	RIJKSWATERSTAAT
SCHAAL 1 : 50000.	DIRECTIE ZEELAND
STROOMSNELHEDEN IN cm/s	MEETDIENST

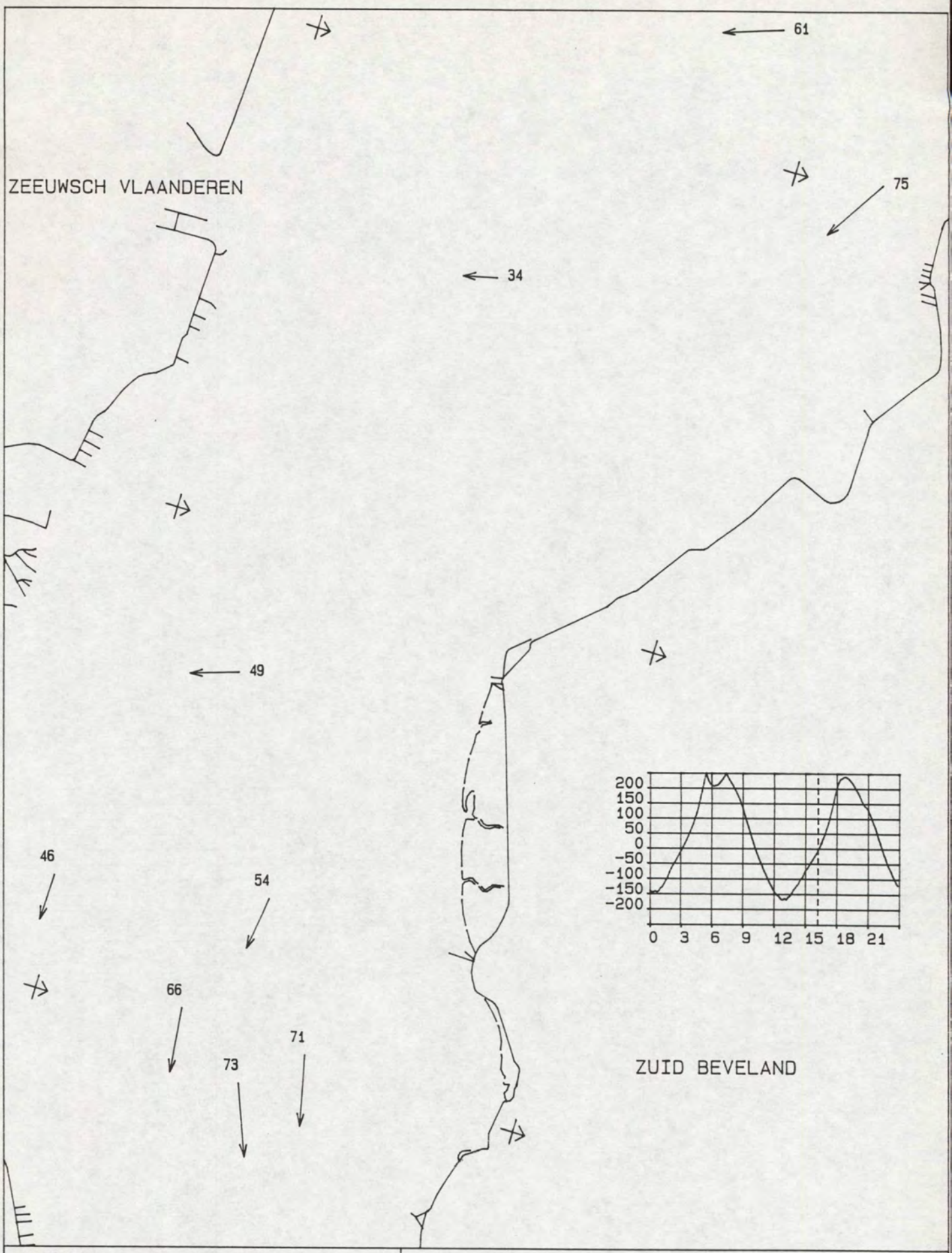

MAANUUR : 9.5	STROOMMETING OSM Kortsluitgeulen
TIJD M.E.T. : 16.12 uur	DATUM : 940402
WATERSTAND TERN : -5 cm	
DIEPTE : GEMIDDELD	RIJKSWATERSTAAT
SCHAAL 1 : 50000.	DIRECTIE ZEELAND
STROOMSNELHEDEN IN cm/s	MEETDIENST

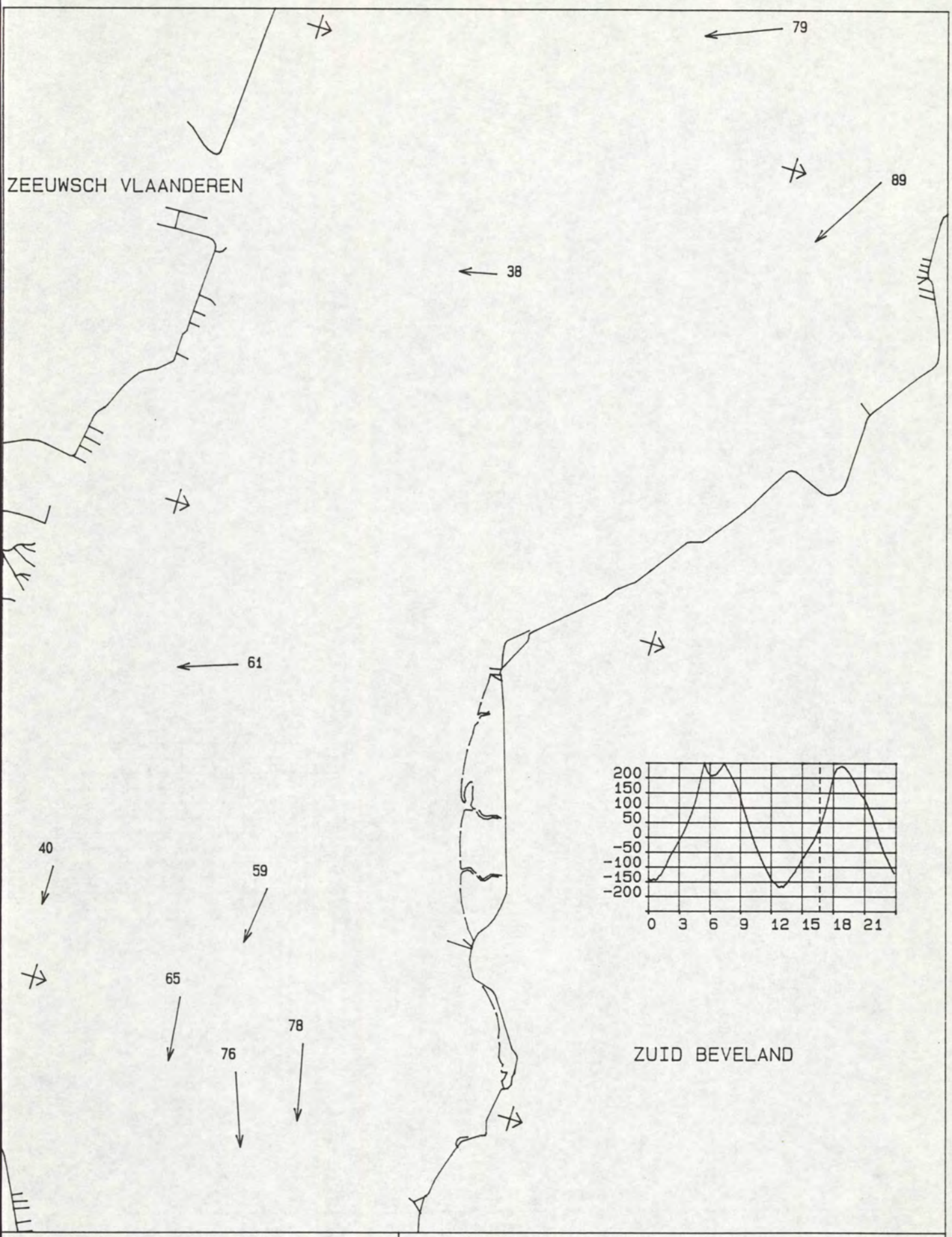

MAANUUR : 10.0	STROOMMETING OSM Kortsluitgeulen
TIJD M.E.T. : 16.43 uur	DATUM : 940402
WATERSTAND TERN : 38 cm	
DIEPTE : GEMIDDELD	RIJKSWATERSTAAT
SCHAAL 1 : 50000.	DIRECTIE ZEELAND
STROOMSNELHEDEN IN cm/s	MEETDIENST

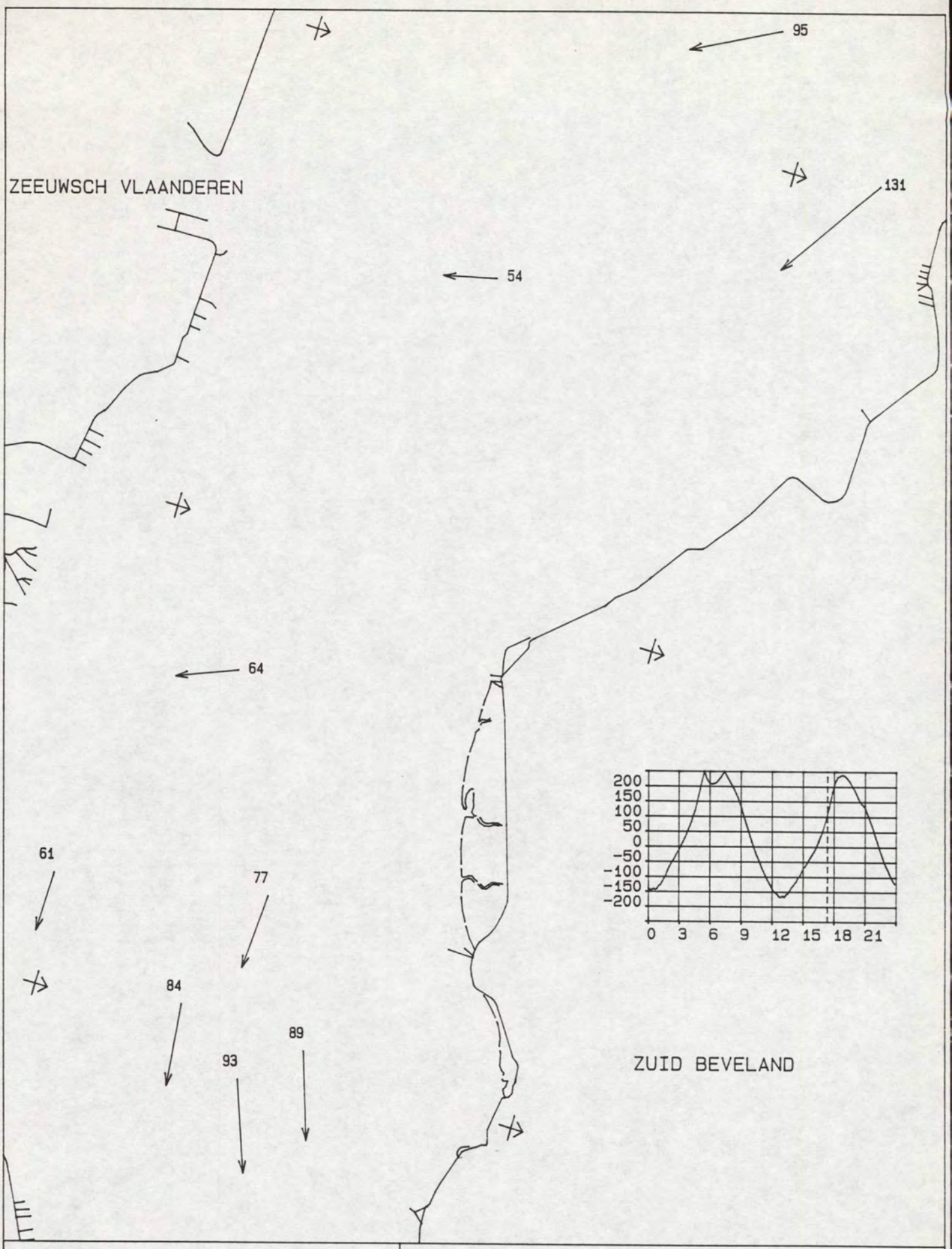

MAANUUR : 10.5	STROOMMETING OSM Kortsluitgeulen
TIJD M.E.T. : 17.15 uur	DATUM : 940402
WATERSTAND TERN : 95 cm	
DIEPTE : GEMIDDELD	RIJKSWATERSTAAT
SCHAAL 1 : 50000.	DIRECTIE ZEELAND
STROOMSNELHEDEN IN cm/s	MEETDIENST

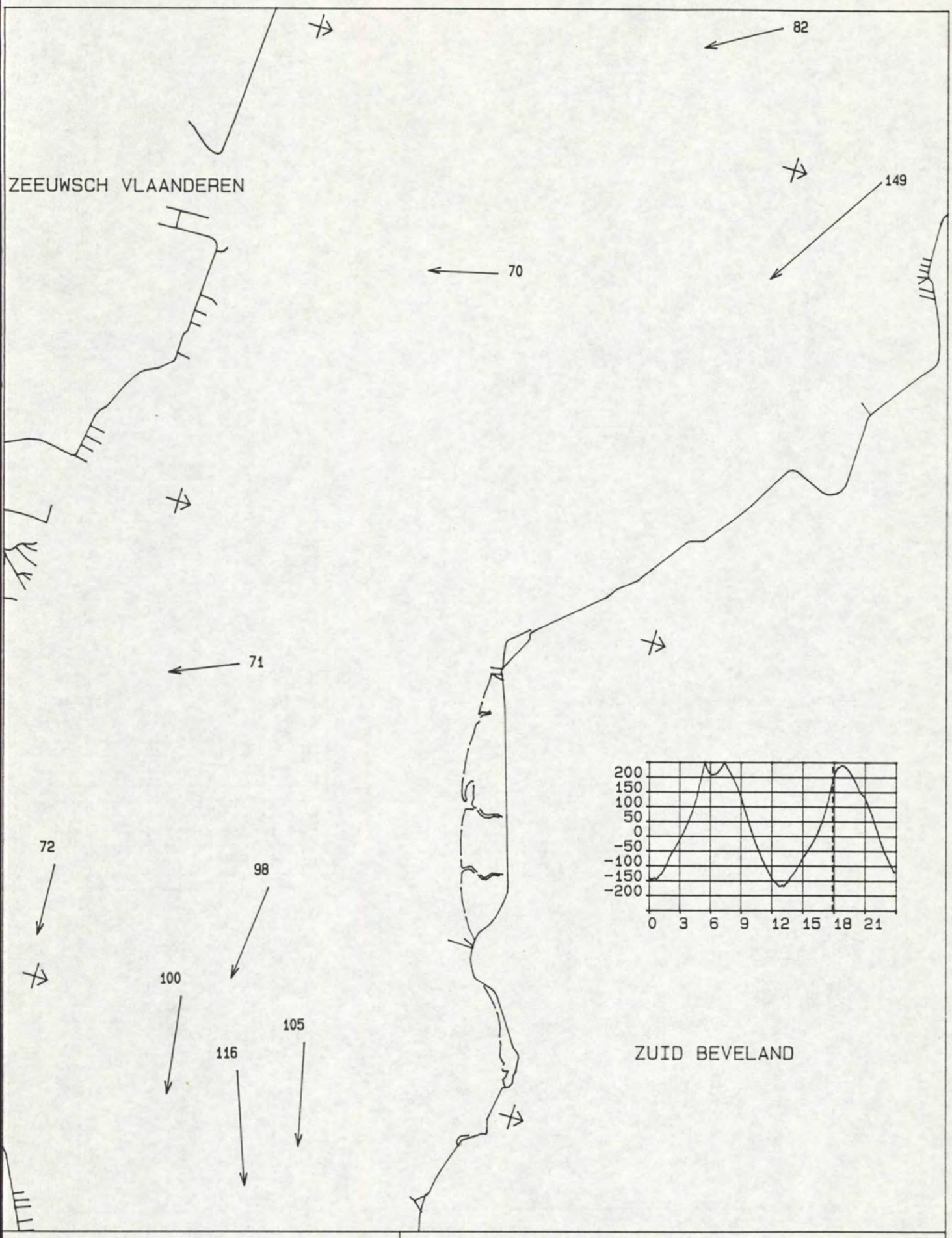

MAANUUR : 11.0	STROOMMETING OSM Kortsluitgeulen
TIJD M.E.T. : 17.47 uur	DATUM : 940402
WATERSTAND TERN : 173 cm	
DIEPTE : GEMIDDELD	RIJKSWATERSTAAT
SCHAAL 1 : 50000.	DIRECTIE ZEELAND
STROOMSNELHEDEN IN cm/s	MEETDIENST

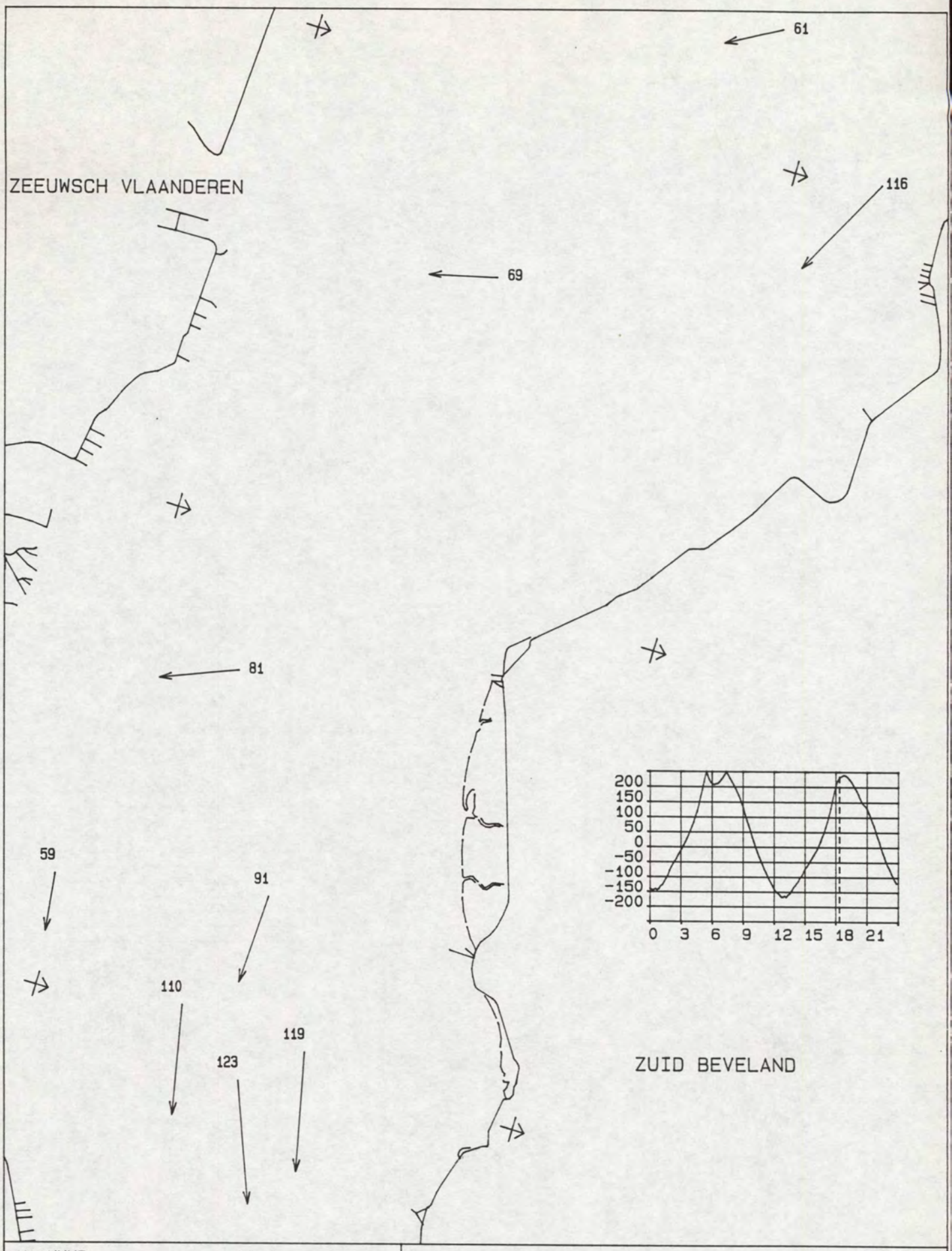

MAANUUR : 11.5	STROOMMETING OSM Kortsluitgeulen
TIJD M.E.T. : 18.18 uur	DATUM : 940402
WATERSTAND TERN : 230 cm	
DIEPTE : GEMIDDELD	RIJKSWATERSTAAT
SCHAAL 1 : 50000.	DIRECTIE ZEELAND
STROOMSNELHEDEN IN cm/s	MEETDIENST

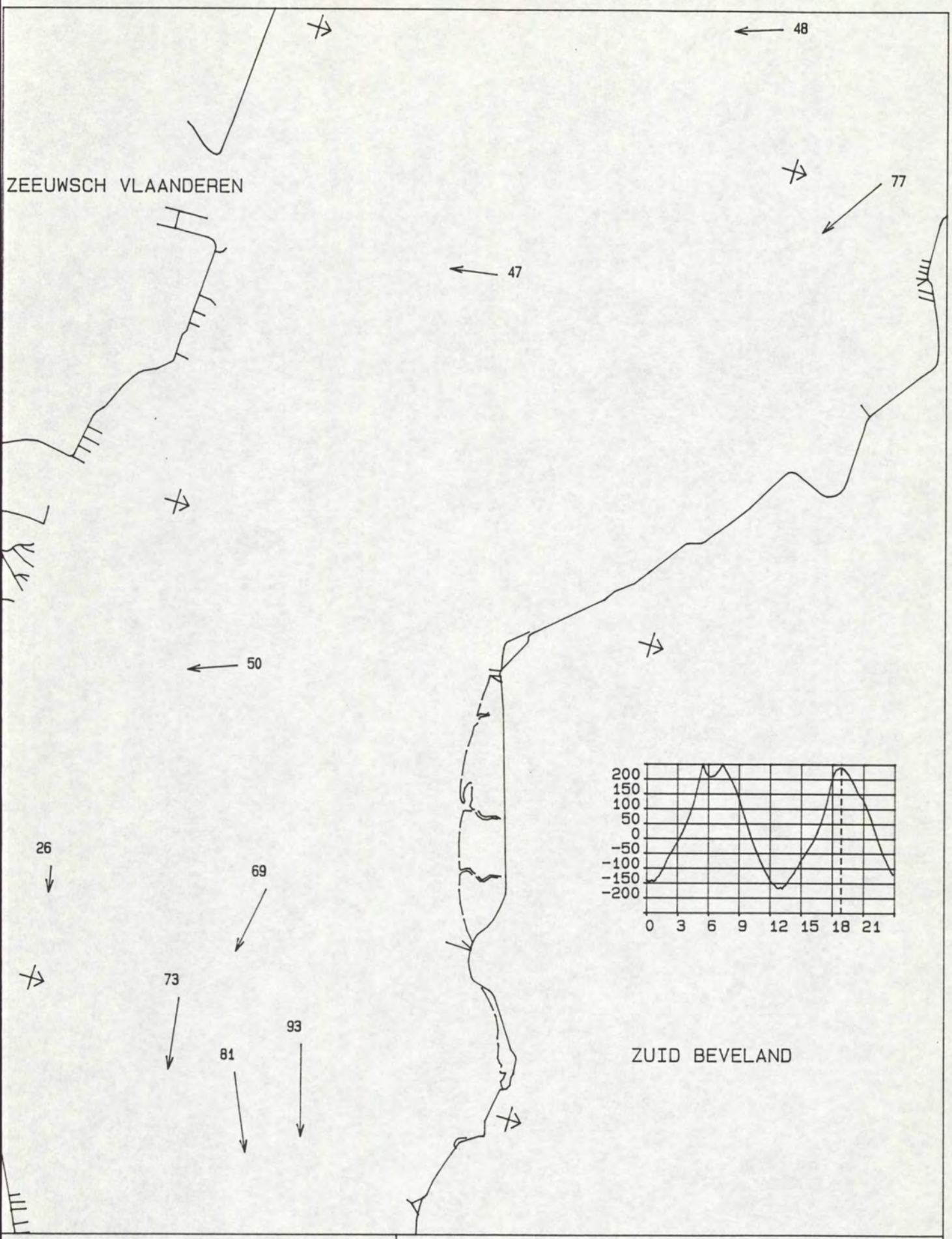

MAANUUR : 0.0	STROOMMETING OSM Kortsluitgeulen
TIJD M.E.T. : 18.50 uur	DATUM : 940402
WATERSTAND TERN : 240 cm	
DIEPTE : GEMIDDELD	RIJKSWATERSTAAT
SCHAAL 1 : 50000.	DIRECTIE ZEELAND
STROOMSNELHEDEN IN cm/s	MEETDIENST

directie zeeland
meetdienst zeeland
blad nr.: 32

29. Stroombeeld doodtij (onder)

FILENAAM : MAN300.DAT
DATUM UITPRINT : 940520

BEGINDATUM : 940405
EINDDATUM : 940405

****

Waterstands
Stations

VLGNR	STATIONS	SOORT FASE
1	130 TERN	WT02

****

Snelheids
Stations

VLGNR	STATIONS	WEL/GEEN RICHTING	AFSTAND 0-PUNT	RAAINR./ MEETPNT	X-COORD	Y-COORD	SOORT FASE
1	-2103 0103	1	32767	32767- 1	50367.00	377232.00	SG02
2	-2104 0104	1	32767	32767- 2	49897.00	377782.00	SG02
3	-2102 0102	1	32767	32767- 3	49749.00	376422.00	SG02
4	-2113 0113	1	32767	32767- 4	41858.00	377449.00	SG02
5	-2121 0121	1	32767	32767- 5	46093.00	375965.00	SG02
6	-2120 0120	1	32767	32767- 6	46378.00	376079.00	SG02
7	-2107 0107	1	32767	32767- 8	48849.00	374852.00	SG02
8	-2108 0108	1	32767	32767- 9	39839.00	380869.00	SG02
9	-2118 0118	1	32767	32767-10	38672.00	379449.00	SG02

****

Getijverschil
Stations

VLGNR	STATIONS	SOORT FASE
1	130 TERN	HW02

****

FILENAAM : MAN300.DAT
DATUM : 940405

STATION : TERN -2103 0103 -2104 0104 -2102 0102 -2113 0113 -2121 0121 -2120 0120 -2107 0107 -2108 0108 -2118 0118 TERN

NR REC	MU	TIJD MET	WS CM	V CM/S	R GR	V CM/S	R GR	V CM/S	R GR	V CM/S	R GR	V CM/S	R GR	V CM/S	R GR	V CM/S	R GR	V CM/S	R GR	V CM/S	R GR	TV CM
14	3.0	.05	79	89	246	59	246	28	260	50	349	48	342	37	322	69	253	68	303	57	332	-393
15	3.5	.38	24	106	246	72	246	34	282	61	349	62	341	54	335	76	254	65	313	52	339	-393
16	4.0	1.10	-17	118	244	67	245	38	283	58	356	64	336	53	335	65	257	69	316	49	336	-393
17	4.5	1.43	-51	110	244	53	246	36	280	55	351	59	336	53	334	64	255	75	314	54	326	-393
18	5.0	2.15	-87	97	247	47	246	17	278	48	348	54	335	44	336	65	257	61	313	67	330	-393
19	5.5	2.48	-117	84	247	42	246	17	276	36	348	51	336	39	336	46	256	17	302	61	330	-393
20	6.0	3.20	-134	63	248	27	243	2	245	19	339	37	332	27	331	47	256	0	91	49	333	-393
21	6.5	3.53	-142	40	249	9	242	0	90	0	359	22	333	10	296	39	257	-19	124	34	331	-393
22	7.0	4.25	-144	14	267	-1	160	0	95	-4	187	4	281	4	270	16	261	-27	133	11	327	-393
23	7.5	4.58	-127	-12	76	-28	90	-10	90	-28	166	-1	218	0	160	4	246	-29	128	0	89	334
24	8.0	5.30	-105	-47	69	-44	78	-23	75	-31	167	-7	165	-3	183	0	128	-30	123	-16	155	334
25	8.5	6.03	-75	-76	67	-63	71	-26	75	-33	174	-23	150	-22	177	-19	100	-26	114	-46	162	334
26	9.0	6.35	-46	-69	63	-70	71	-37	85	-24	167	-32	147	-37	169	-39	86	-13	107	-56	170	334
27	9.5	7.08	-12	-78	65	-64	71	-37	88	-30	169	-35	149	-43	158	-32	80	-20	118	-56	151	334
28	10.0	7.40	33	-82	67	-75	69	-46	91	-43	175	-32	163	-52	163	-33	77	-42	120	-68	157	334
29	10.5	8.13	88	-98	67	-96	68	-54	87	-44	169	-30	160	-48	155	-46	70	-89	120	-69	159	334
30	11.0	8.45	137	-101	67	-90	69	-63	85	-55	168	-19	161	-44	156	-36	67	-95	128	-69	157	334
31	11.5	9.18	173	-94	67	-78	69	-56	85	-51	170	-6	122	-29	177	-29	72	-72	117	-52	158	334
32	0.0	9.50	189	-72	69	-58	71	-45	85	-34	172	0	90	-45	198	-16	65	-68	115	-27	151	334
33	.5	10.22	183	-38	69	-21	81	-14	101	-30	172	0	94	-43	221	2	115	-47	131	-6	146	-324
34	1.0	10.55	172	-6	36	15	253	1	208	-13	189	0	86	6	259	32	245	-29	146	-1	94	-324
35	1.5	11.27	145	35	251	41	258	26	253	5	289	0	90	15	311	47	224	2	167	54	291	-324
36	2.0	11.59	118	77	245	55	249	25	266	23	339	7	311	32	326	56	235	34	296	52	329	-324
37	2.5	12.31	84	84	247	59	246	30	257	39	355	20	324	27	323	55	249	53	295	47	333	-324
38	3.0	13.04	44	97	245	63	246	33	270	48	355	32	313	43	335	63	255	57	299	53	333	-324
39	3.5	13.36	1	102	246	60	246	31	264	63	356	53	335	55	331	71	255	65	316	60	335	-324
40	4.0	14.08	-38	105	243	61	246	44	282	55	354	59	333	53	336	68	257	68	314	63	331	-324
41	4.5	14.41	-66	98	247	51	246	19	277	47	350	58	335	45	335	68	252	56	312	72	333	-324
42	5.0	15.13	-96	85	248	37	248	16	265	36	349	48	335	40	336	59	257	26	316	60	331	-324
43	5.5	15.45	-117	68	249	25	250	17	281	24	345	40	334	31	334	24	259	11	302	56	329	-324
44	6.0	16.17	-129	49	251	17	253	11	280	5	4	28	319	17	322	7	253	-27	132	43	329	-324
45	6.5	16.50	-122	15	259	-5	73	0	91	-18	178	8	293	-1	235	0	100	-27	134	2	15	305
46	7.0	17.22	-109	-20	79	-37	77	-15	95	-27	172	-4	170	0	248	0	225	-19	120	0	136	305
47	7.5	17.54	-95	-38	71	-37	71	-14	73	-32	176	-7	142	0	197	0	154	-13	113	0	178	305
48	8.0	18.27	-68	-64	64	-51	69	-29	61	-30	172	-17	145	-12	154	-10	98	-15	109	-30	165	305
49	8.5	18.59	-49	-64	63	-56	70	-32	83	-19	175	-32	155	-24	155	-34	88	-1	96	-41	176	305
50	9.0	19.31	-22	-60	66	-56	68	-30	80	-22	167	-35	160	-38	157	-29	84	-1	105	-47	152	305
51	9.5	20.04	13	-69	58	-58	69	-33	79	-34	168	-39	156	-42	156	-38	84	-18	118	-51	159	305
52	10.0	20.36	60	-76	66	-76	69	-37	87	-39	168	-34	153	-49	157	-41	77	-56	118	-67	153	305
53	10.5	21.08	113	-98	65	-91	68	-52	80	-33	167	-28	156	-48	162	-50	71	-85	116	-67	152	305
54	11.0	21.40	140	-90	66	-75	69	-39	94	-39	170	-9	148	-41	166	-36	70	-70	119	-50	147	305
55	11.5	22.13	159	-74	67	-53	69	-31	91	-36	172	0	88	-34	204	-25	58	-59	124	-40	156	305
56	0.0	22.45	170	-54	62	-32	73	-18	101	-32	169	0	90	-23	239	-7	70	-29	138	-22	168	305
57	.5	23.16	161	-22	56	-4	131	-9	92	-8	184	0	90	32	265	13	255	-31	167	0	61	-347
58	1.0	23.48	140	17	260	37	251	8	270	5	298	0	90	41	267	38	228	-6	160	22	334	-347

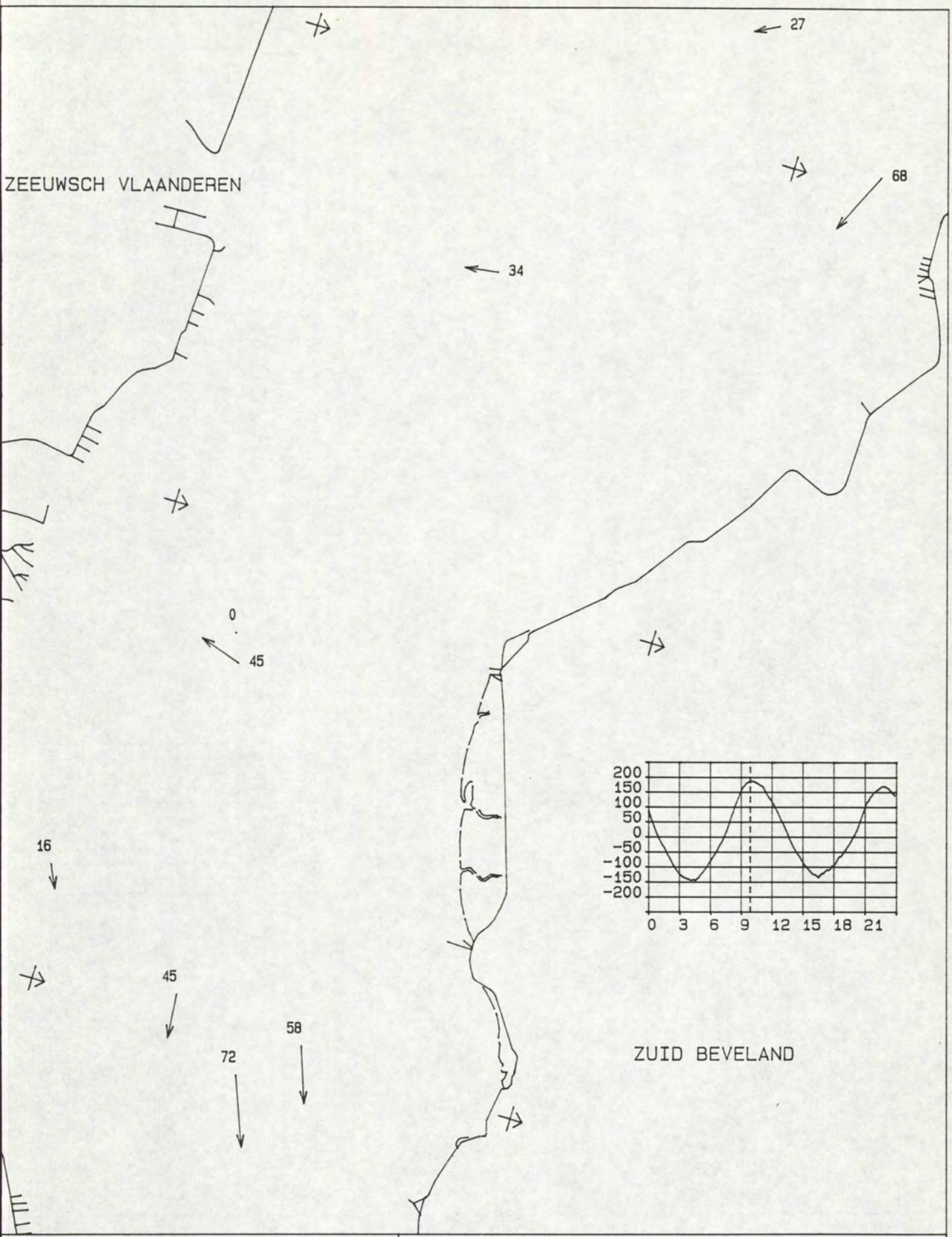

MAANUUR : 0.0	STROOMMETING OSM Kortsluitgeulen
TIJD M.E.T. : 9.50 uur	DATUM : 940405
WATERSTAND TERN : 189 cm	
DIEPTE : GEMIDDELD	RIJKSWATERSTAAT
SCHAAL 1 : 50000.	DIRECTIE ZEELAND
STROOMSNELHEDEN IN cm/s	MEETDIENST

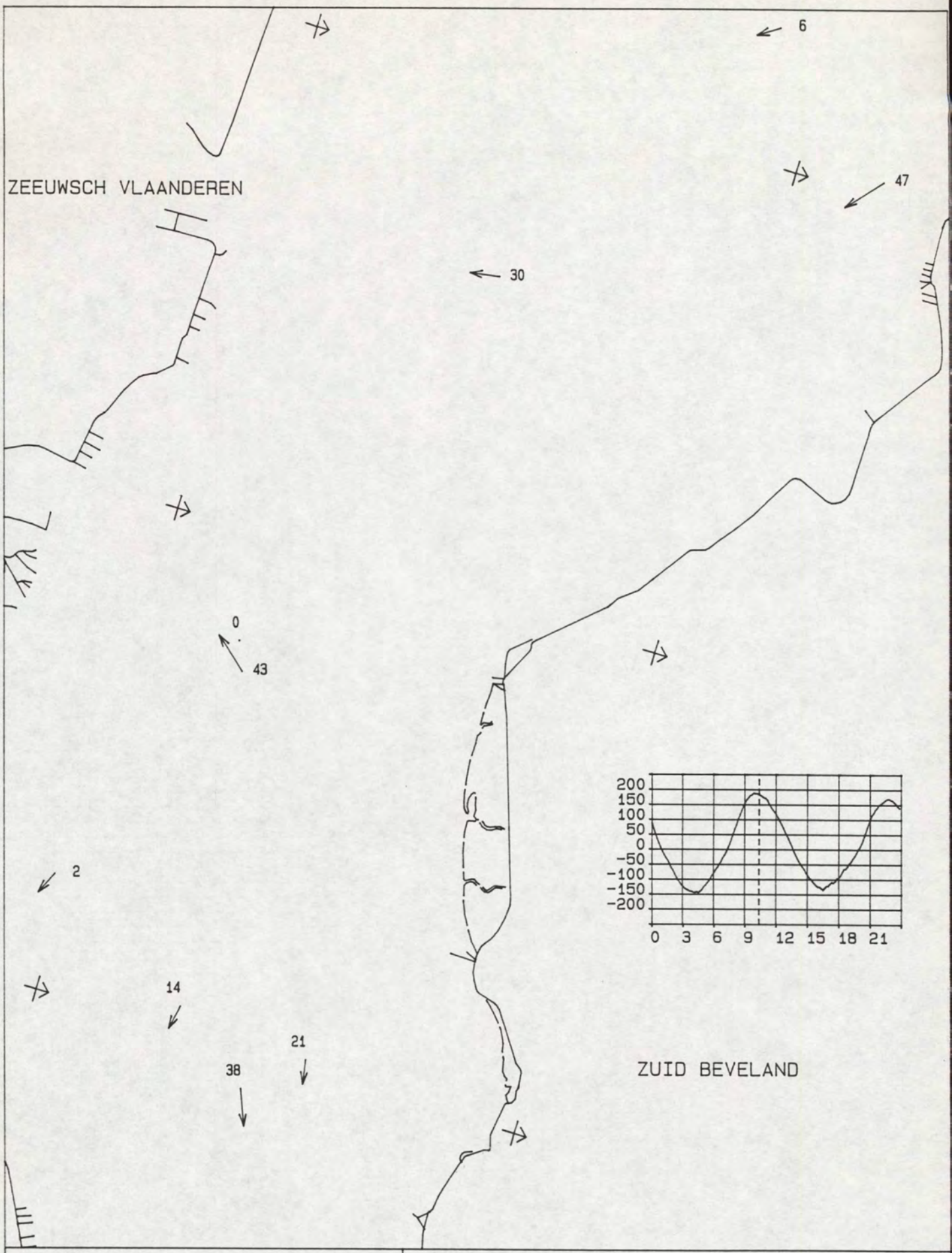

MAANUUR : .5	STROOMMETING OSM Kortsluitgeulen
TIJD M.E.T. : 10.22 uur	DATUM : 940405
WATERSTAND TERN : 183 cm	
DIEPTE : GEMIDDELD	RIJKSWATERSTAAT
SCHAAL 1 : 50000.	DIRECTIE ZEELAND
STROOMSNELHEDEN IN cm/s	MEETDIENST

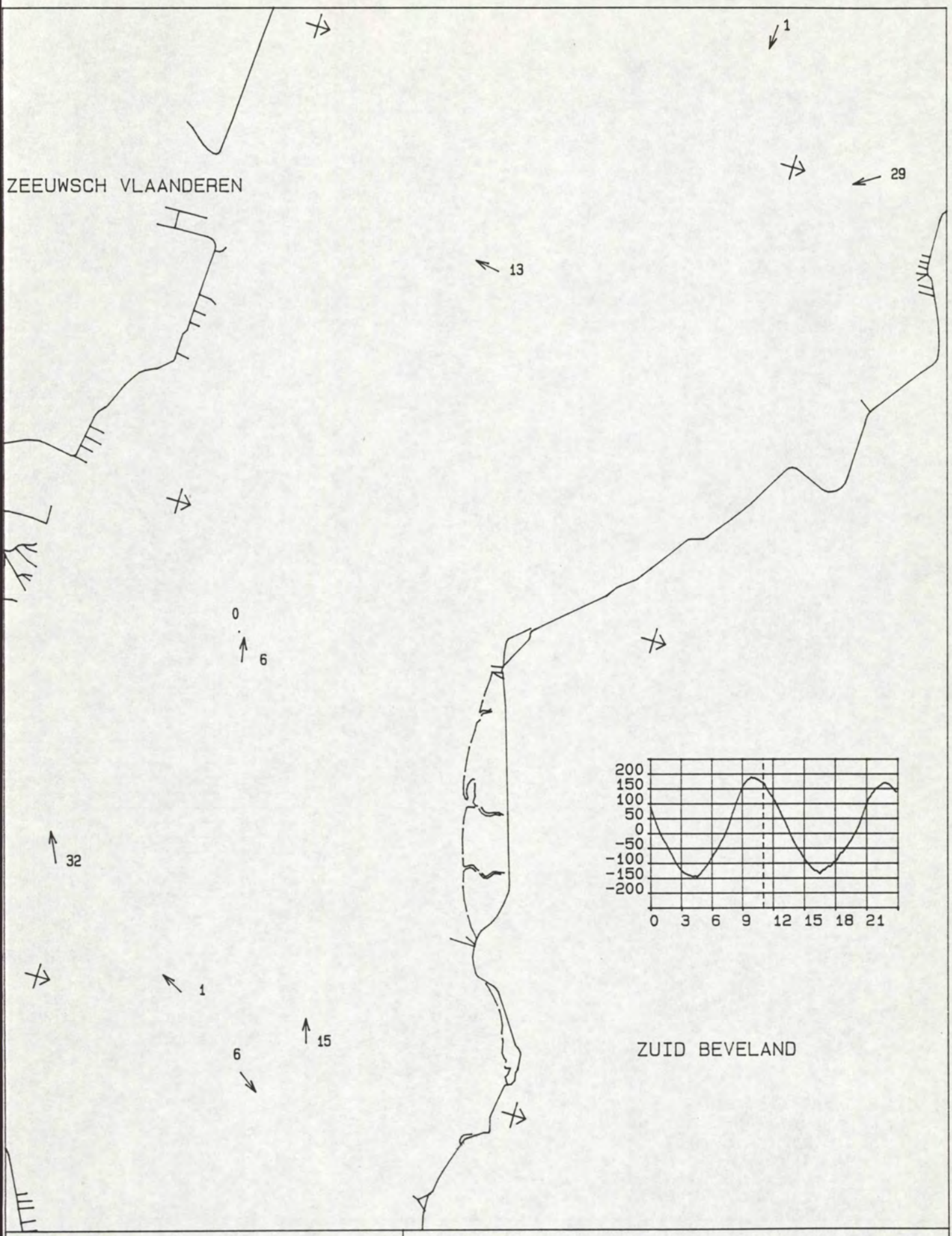

MAANUUR : 1.0	STROOMMETING OSM Kortsluitgeulen
TIJD M.E.T. : 10.55 uur	DATUM : 940405
WATERSTAND TERN : 172 cm	
DIEPTE : GEMIDDELD	RIJKSWATERSTAAT
SCHAAL 1 : 50000.	DIRECTIE ZEELAND
STROOMSNELHEDEN IN cm/s	MEETDIENST

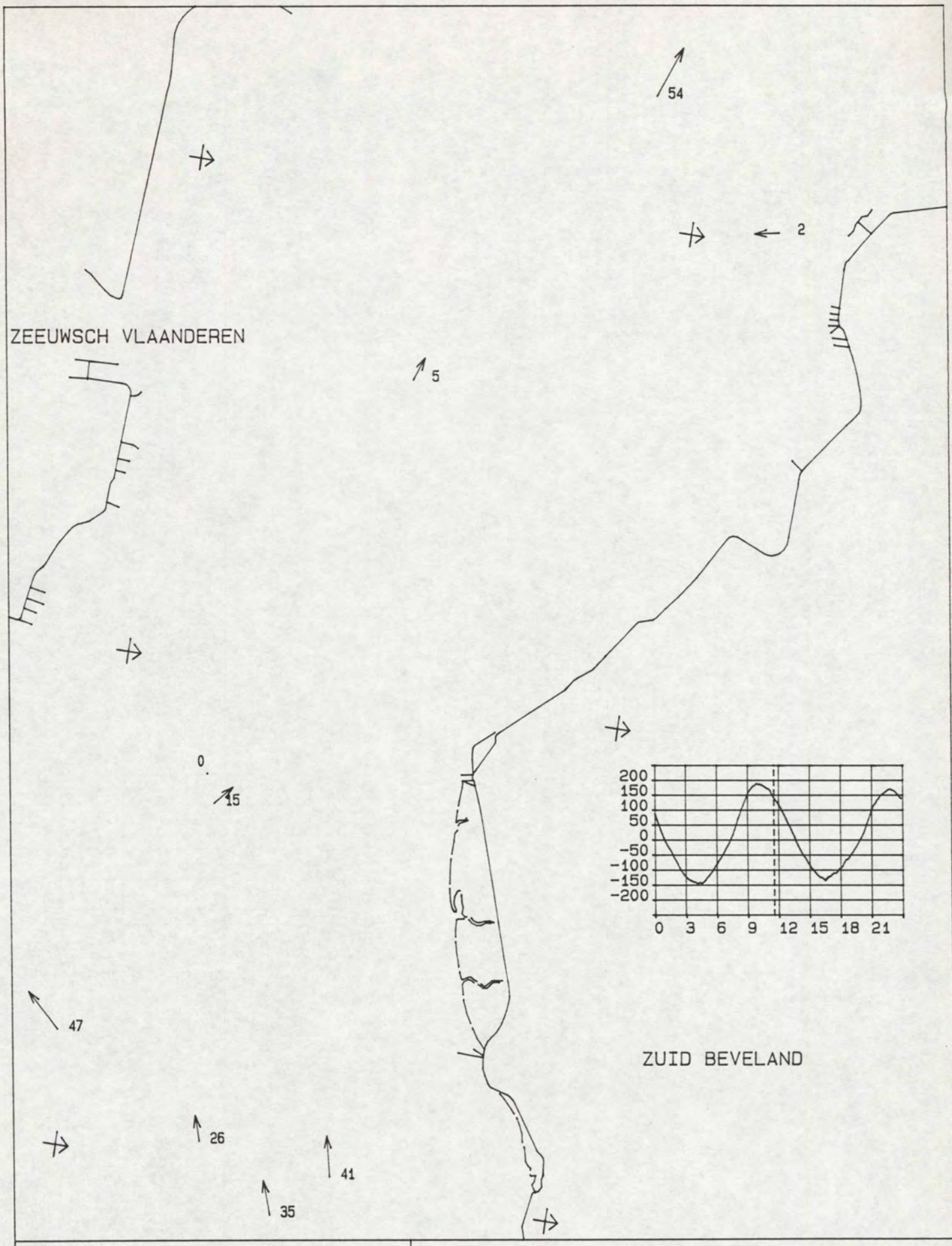

MAANUUR : 1.5	STROOMMETING OSM Kortsluitgeulen
TIJD M.E.T. : 11.27 uur	DATUM : 940405
WATERSTAND TERN : 145 cm	
DIEPTE : GEMIDDELD	RIJKSWATERSTAAT
SCHAAL 1 : 50000.	DIRECTIE ZEELAND
STROOMSNELHEDEN IN cm/s	MEETDIENST

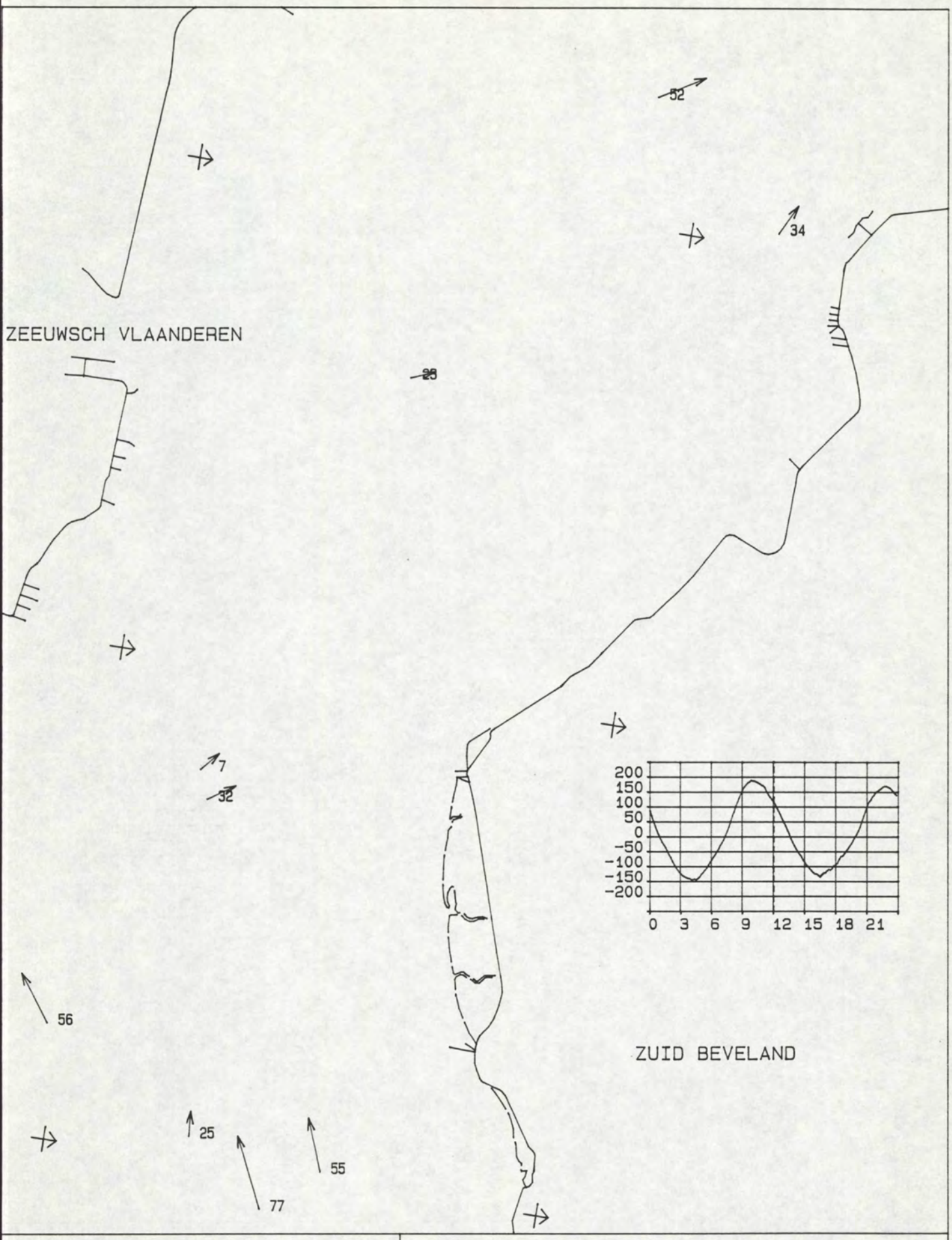

MAANUUR : 2.0	STROOMMETING OSM Kortsluitgeulen
TIJD M.E.T. : 11.59 uur	DATUM : 940405
WATERSTAND TERN : 118 cm	
DIEPTE : GEMIDDELD	RIJKSWATERSTAAT
SCHAAL 1 : 50000.	DIRECTIE ZEELAND
STROOMSNELHEDEN IN cm/s	MEETDIENST

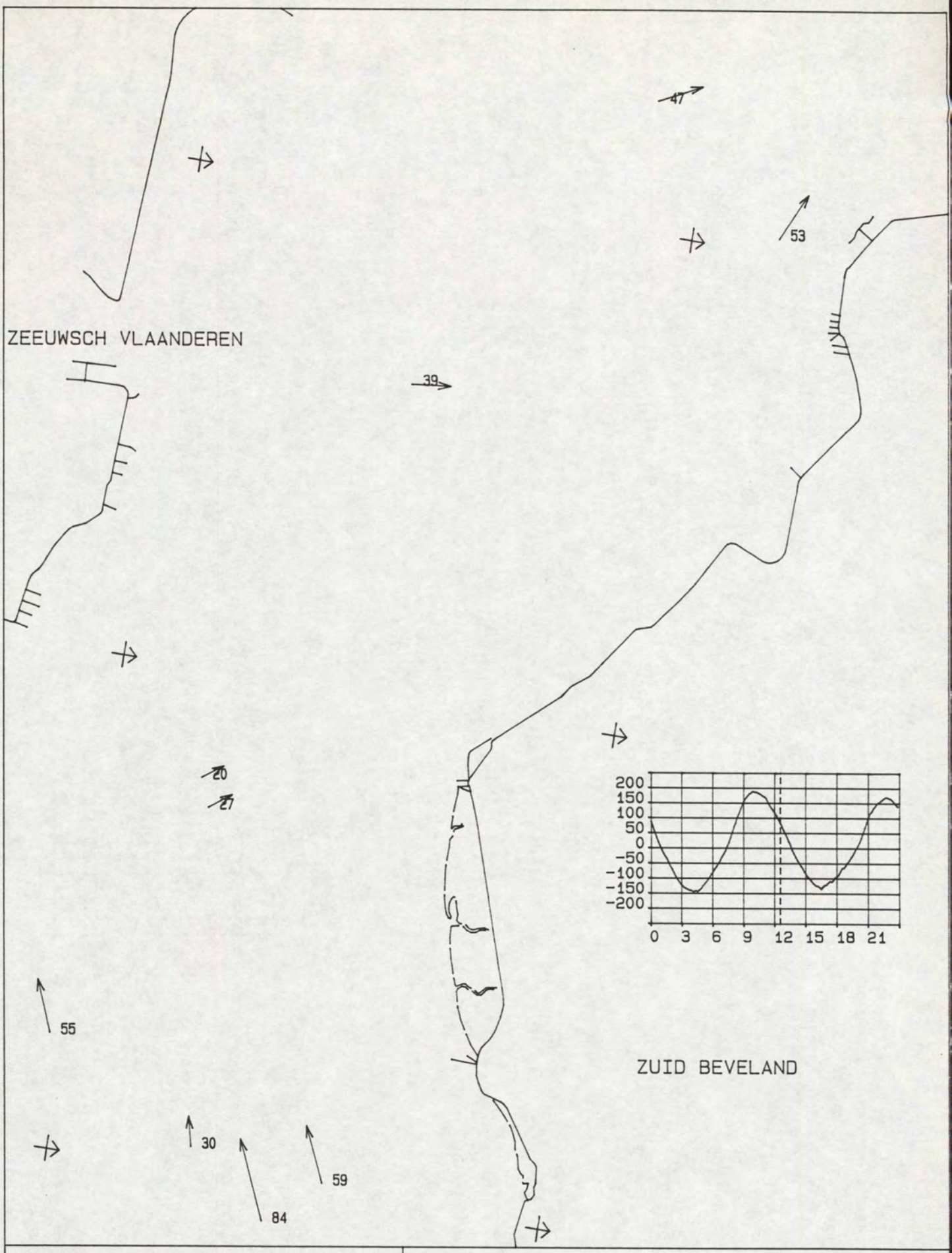

MAANUUR : 2.5	STROOMMETING OSM Kortsluitgeulen
TIJD M.E.T. : 12.31 uur	DATUM : 940405
WATERSTAND TERN : 84 cm	
DIEPTE : GEMIDDELD	RIJKSWATERSTAAT
SCHAAL 1 : 50000.	DIRECTIE ZEELAND
STROOMSNELHEDEN IN cm/s	MEETDIENST

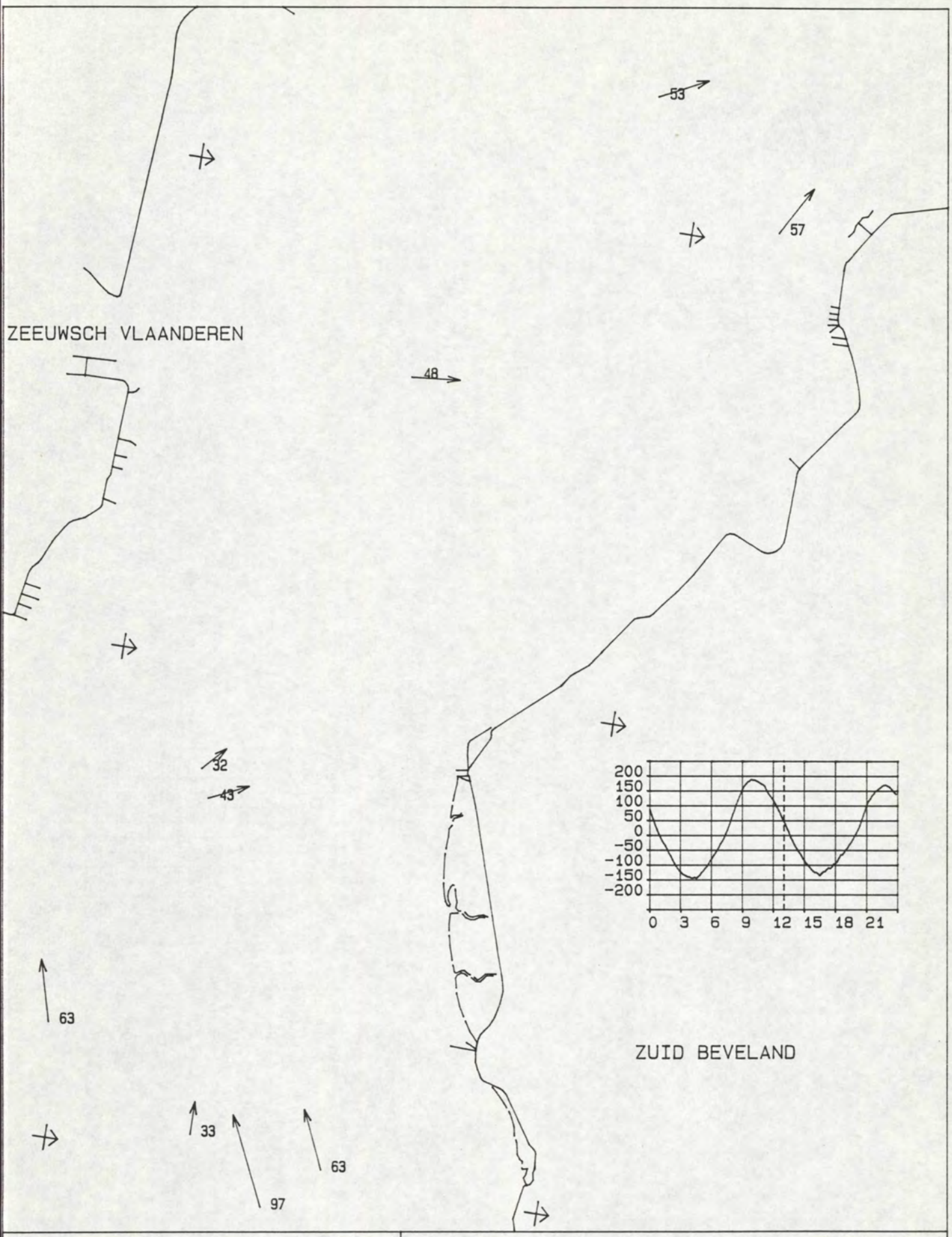

MAANUUR : 3.0	STROOMMETING OSM Kortsluitgeulen
TIJD M.E.T. : 13.04 uur	DATUM : 940405
WATERSTAND TERN : 44 cm	
DIEPTE : GEMIDDELD	RIJKSWATERSTAAT
SCHAAL 1 : 50000.	DIRECTIE ZEELAND
STROOMSNELHEDEN IN cm/s	MEETDIENST

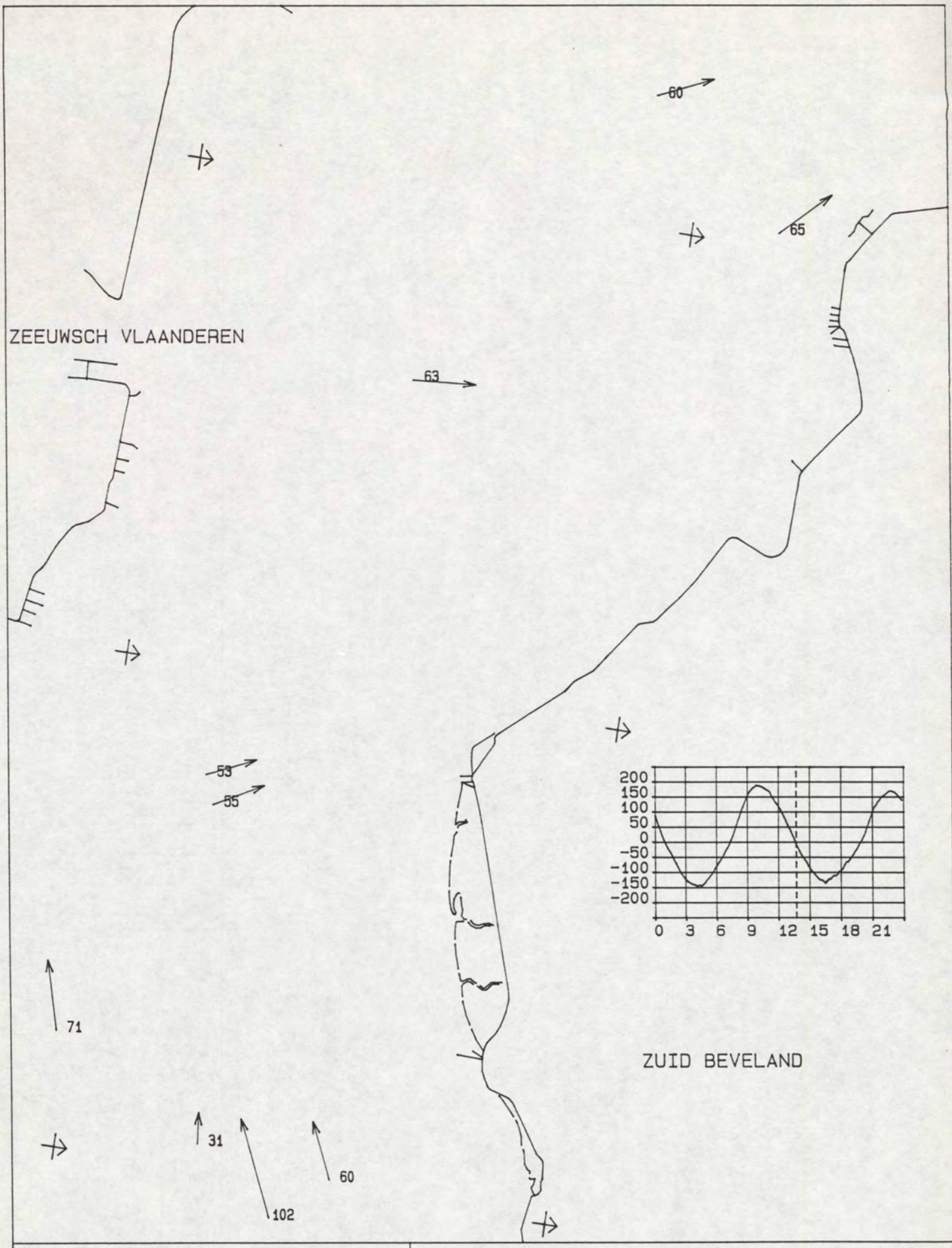

MAANUUR : 3.5	STROOMMETING OSM Kortsluitgeulen
TIJD M.E.T. : 13.36 uur	DATUM : 940405
WATERSTAND TERN : 1 cm	
DIEPTE : GEMIDDELD	RIJKSWATERSTAAT
SCHAAL 1 : 50000.	DIRECTIE ZEELAND
STROOMSNELHEDEN IN cm/s	MEETDIENST

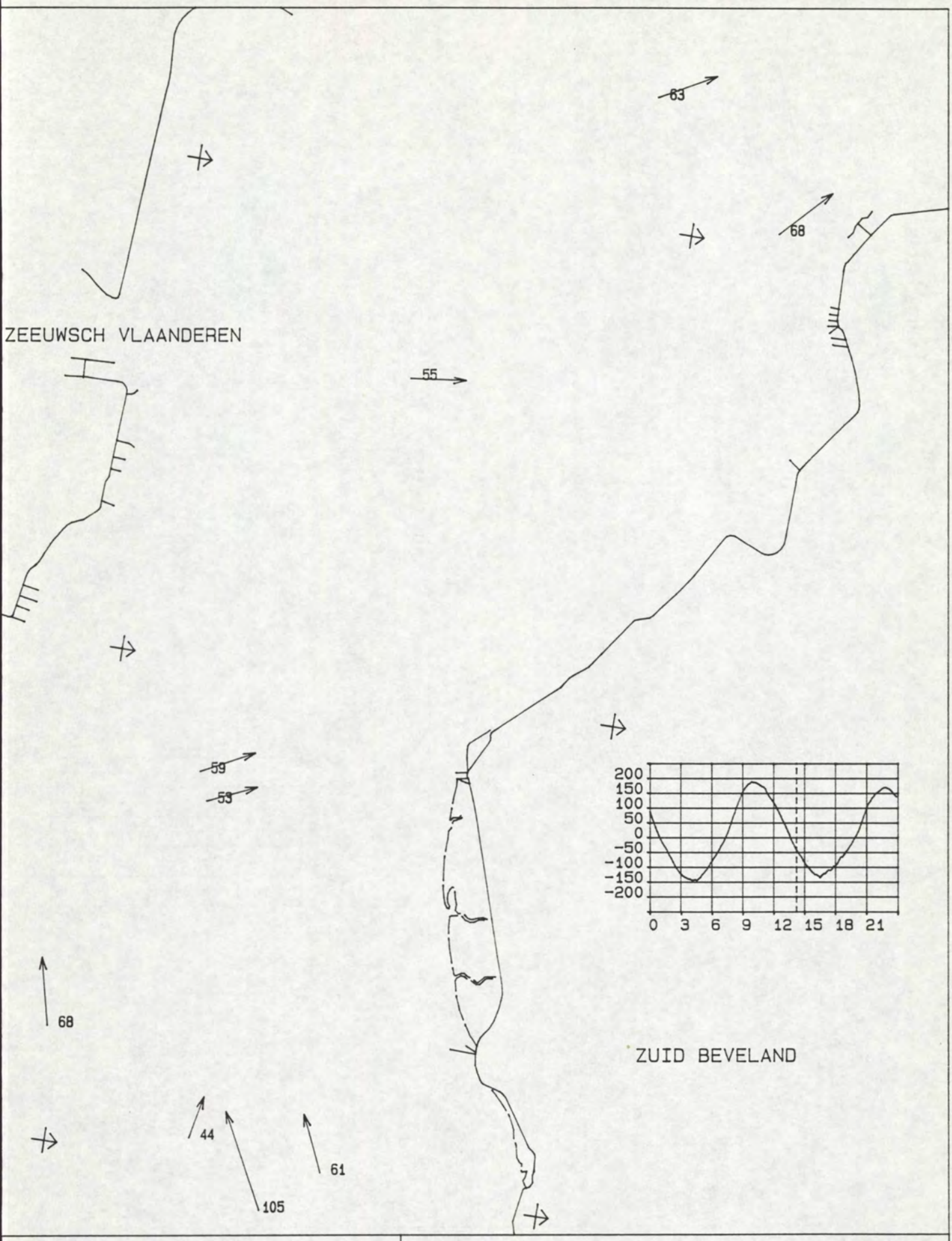

MAANUUR : 4.0	STROOMMETING OSM Kortsluitgeulen
TIJD M.E.T. : 14.08 uur	DATUM : 940405
WATERSTAND TERN : -38 cm	
DIEPTE : GEMIDDELD	RIJKSWATERSTAAT
SCHAAL 1 : 50000.	DIRECTIE ZEELAND
STROOMSNELHEDEN IN cm/s	MEETDIENST

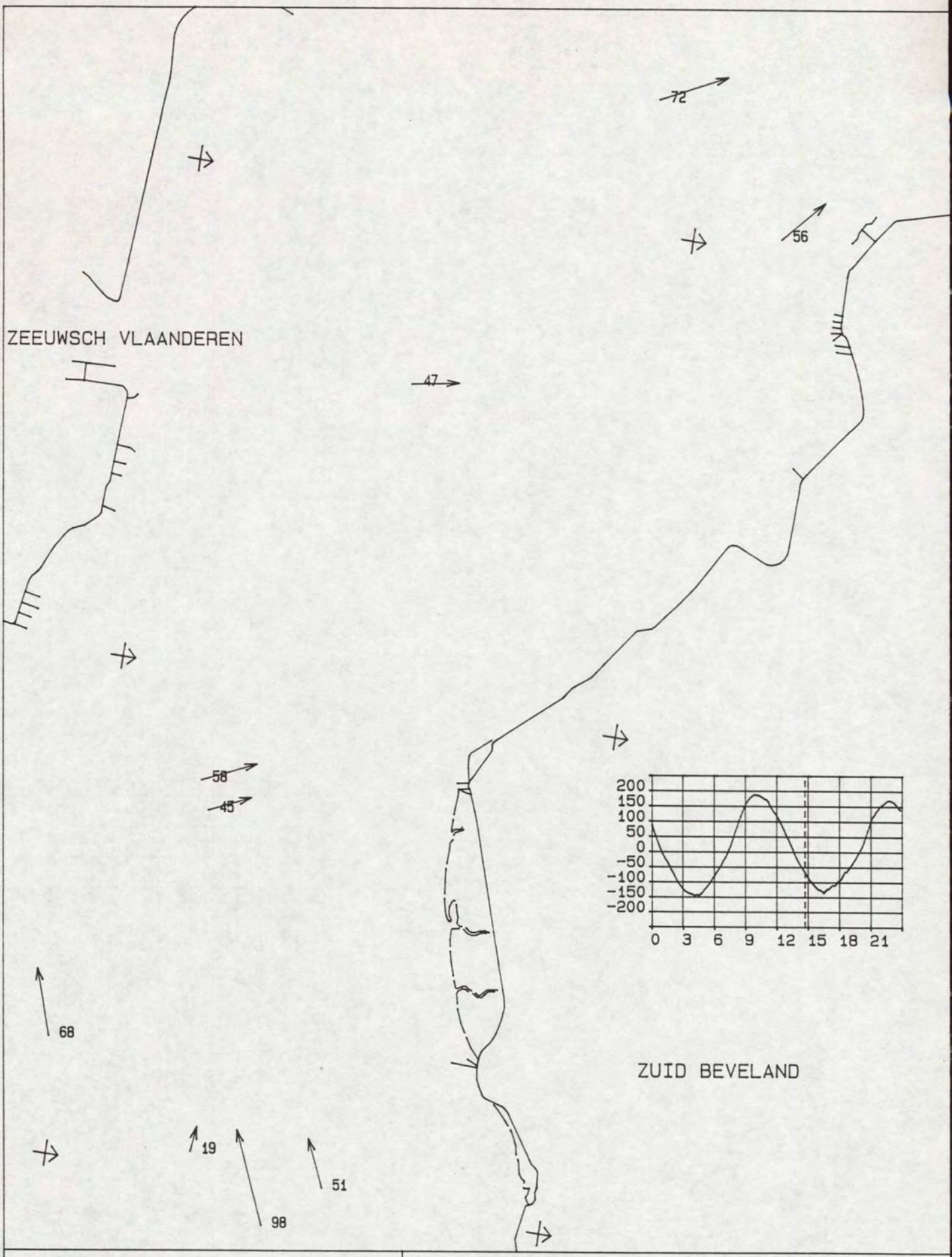

MAANUUR : 4.5	STROOMMETING OSM Kortsluitgeulen
TIJD M.E.T. : 14.41 uur	DATUM : 940405
WATERSTAND TERN : -66 cm	
DIEPTE : GEMIDDELD	RIJKSWATERSTAAT
SCHAAL 1 : 50000.	DIRECTIE ZEELAND
STROOMSNELHEDEN IN cm/s	MEETDIENST

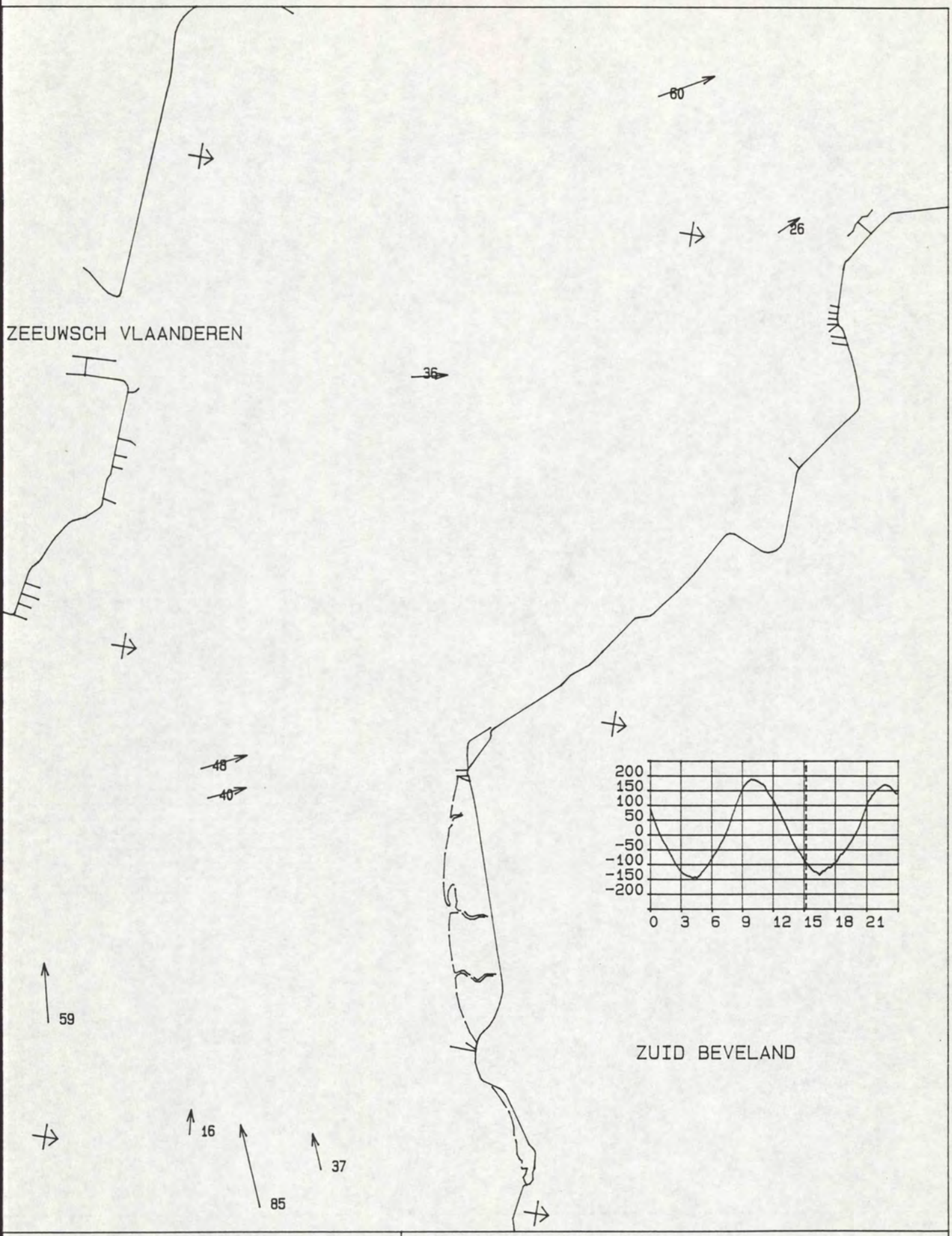

MAANUUR : 5.0	STROOMMETING OSM Kortsluitgeulen
TIJD M.E.T. : 15.13 uur	DATUM : 940405
WATERSTAND TERN : -96 cm	
DIEPTE : GEMIDDELD	RIJKSWATERSTAAT
SCHAAL 1 : 50000.	DIRECTIE ZEELAND
STROOMSNELHEDEN IN cm/s	MEETDIENST

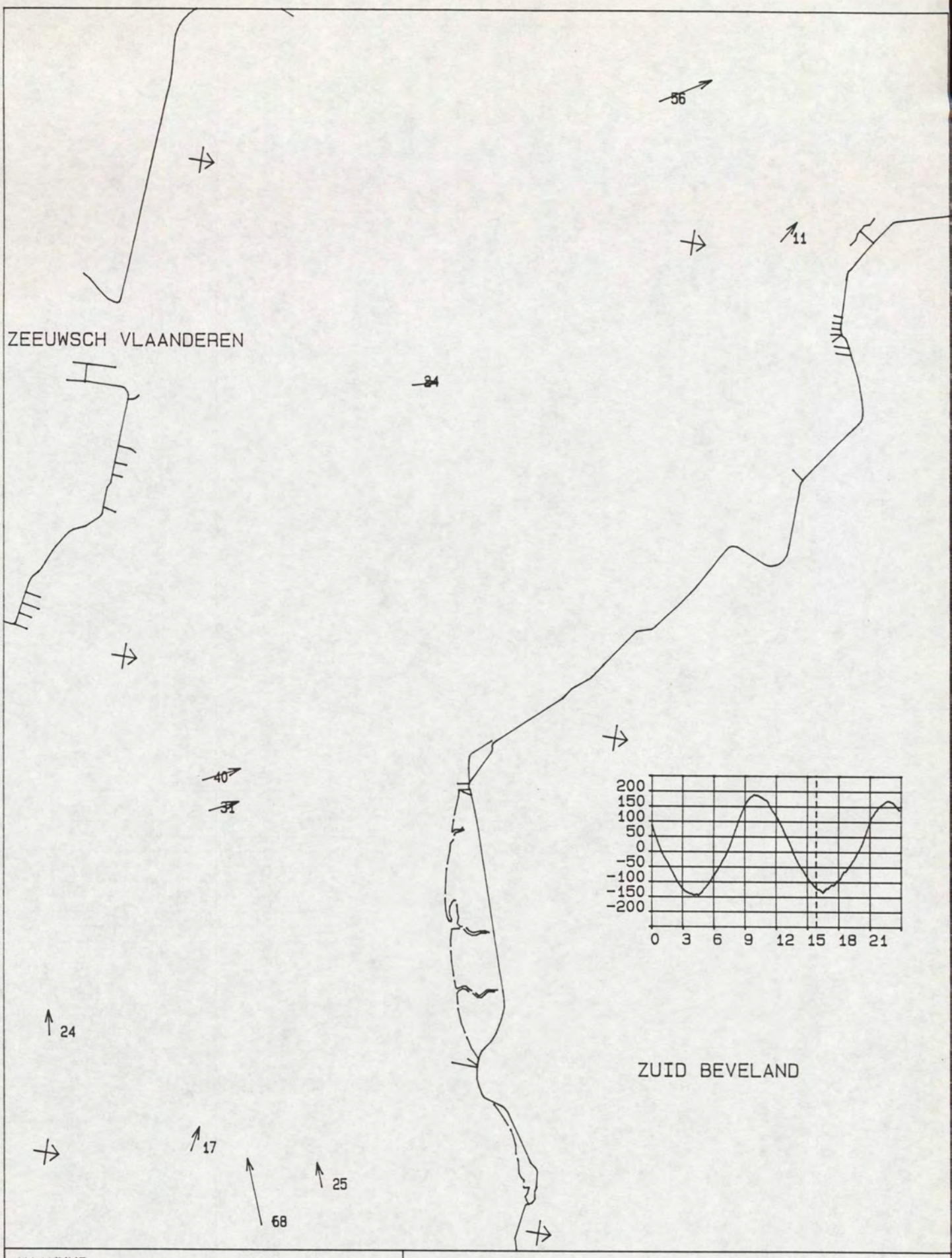

MAANUUR : 5.5	STROOMMETING OSM Kortsluitgeulen
TIJD M.E.T. : 15.45 uur	DATUM : 940405
WATERSTAND TERN : -117 cm	
DIEPTE : GEMIDDELD	RIJKSWATERSTAAT
SCHAAL 1 : 50000.	DIRECTIE ZEELAND
STROOMSNELHEDEN IN cm/s	MEETDIENST

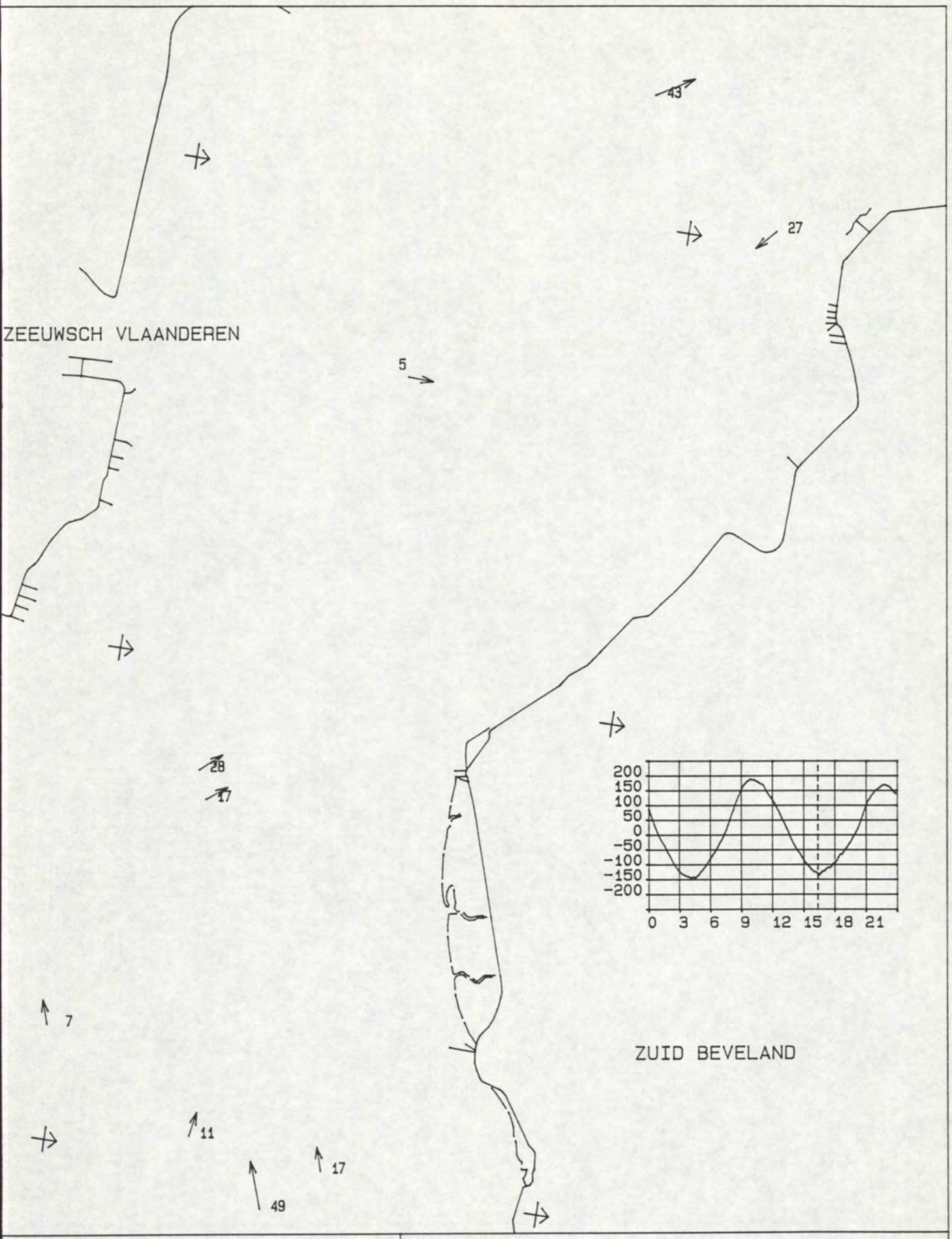

MAANUUR : 6.0	STROOMMETING OSM Kortsluitgeulen
TIJD M.E.T. : 16.17 uur	DATUM : 940405
WATERSTAND TERN : -129 cm	
DIEPTE : GEMIDDELD	RIJKSWATERSTAAT
SCHAAL 1 : 50000.	DIRECTIE ZEELAND
STROOMSNELHEDEN IN cm/s	MEETDIENST

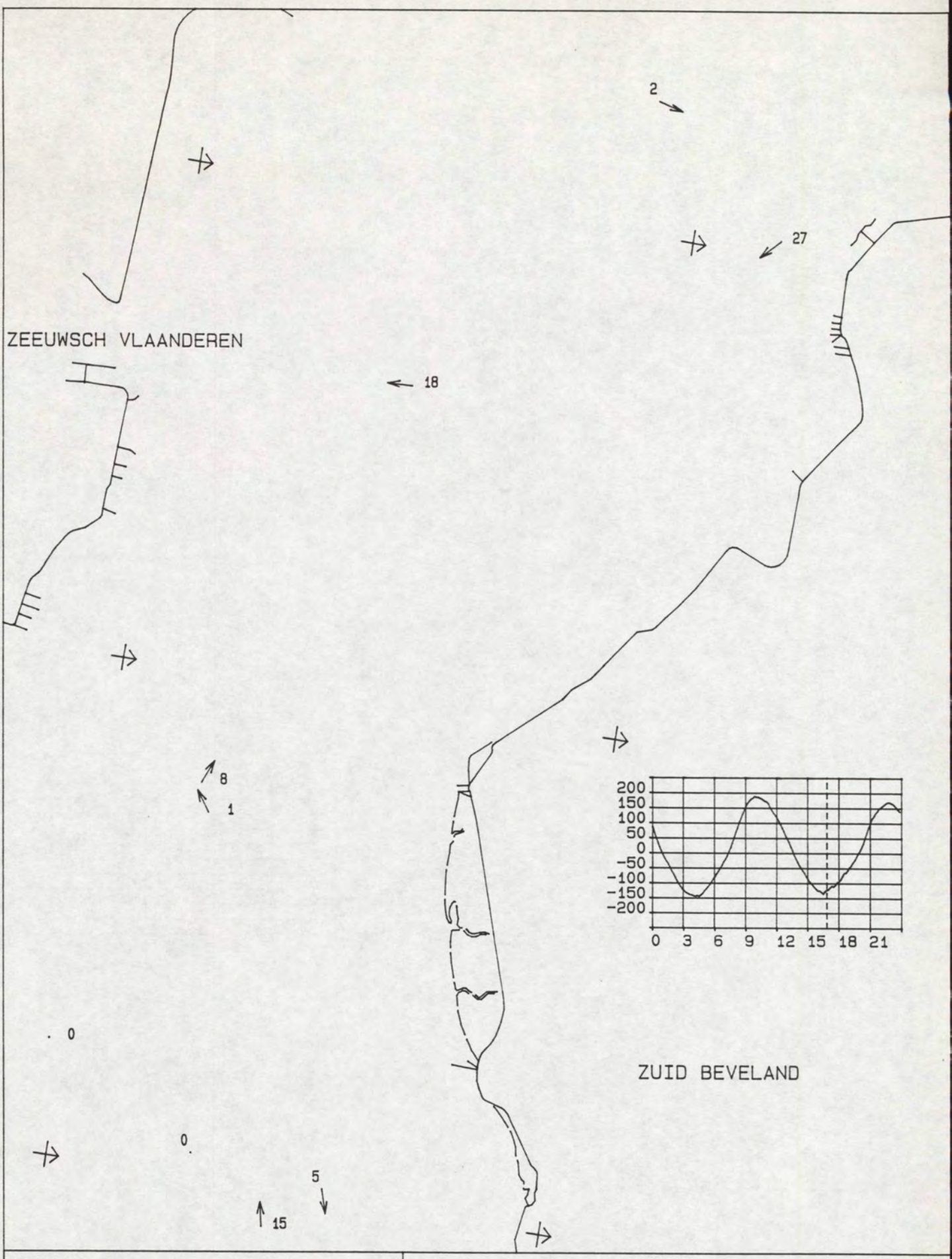

MAANUUR : 6.5	STROOMMETING OSM Kortsluitgeulen
TIJD M.E.T. : 16.50 uur	DATUM : 940405
WATERSTAND TERN : -122 cm	
DIEPTE : GEMIDDELD	RIJKSWATERSTAAT
SCHAAL 1 : 50000.	DIRECTIE ZEELAND
STROOMSNELHEDEN IN cm/s	MEETDIENST

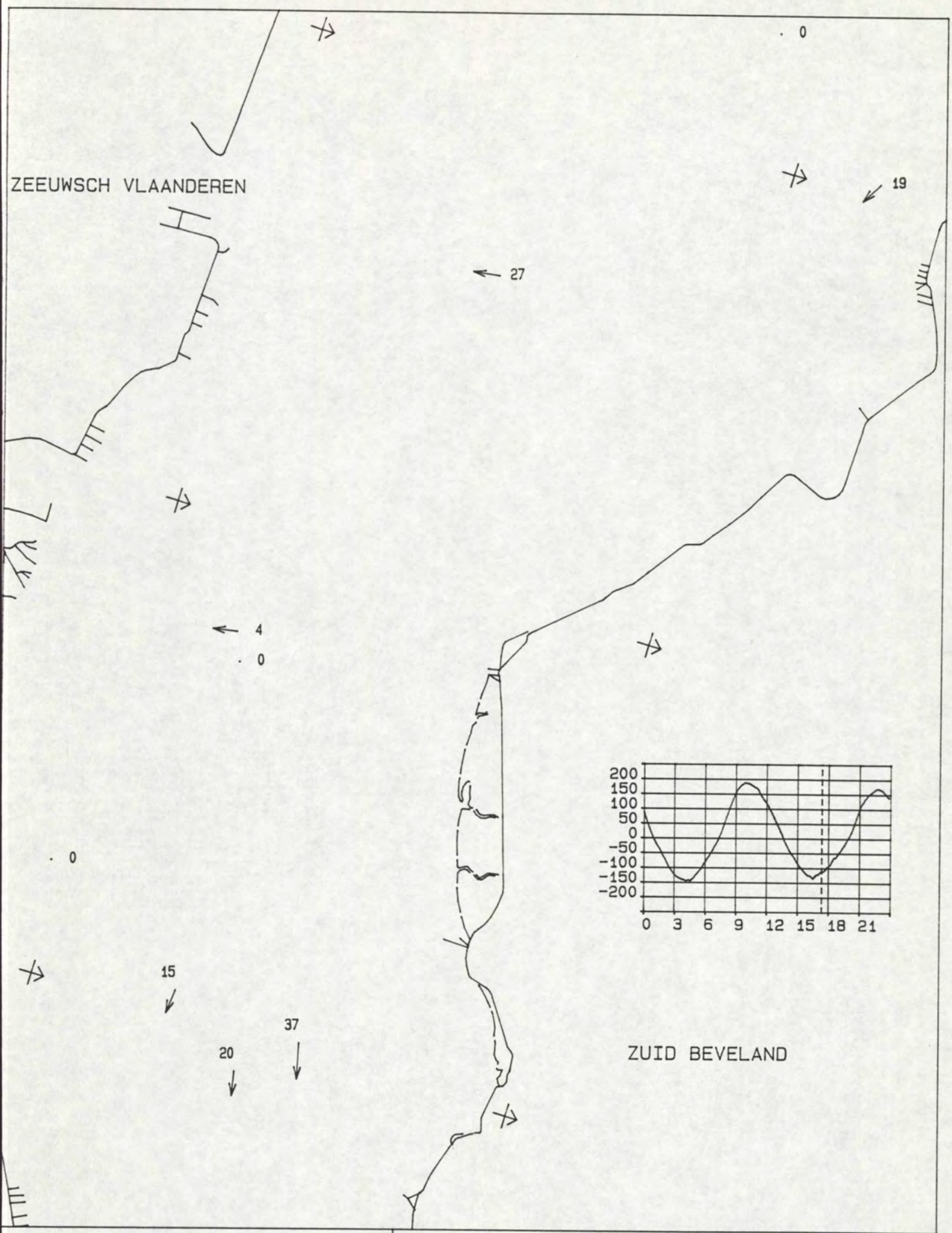

MAANUUR : 7.0	STROOMMETING OSM Kortsluitgeulen
TIJD M.E.T. : 17.22 uur	DATUM : 940405
WATERSTAND TERN : -109 cm	
DIEPTE : GEMIDDELD	RIJKSWATERSTAAT
SCHAAL 1 : 50000.	DIRECTIE ZEELAND
STROOMSNELHEDEN IN cm/s	MEETDIENST

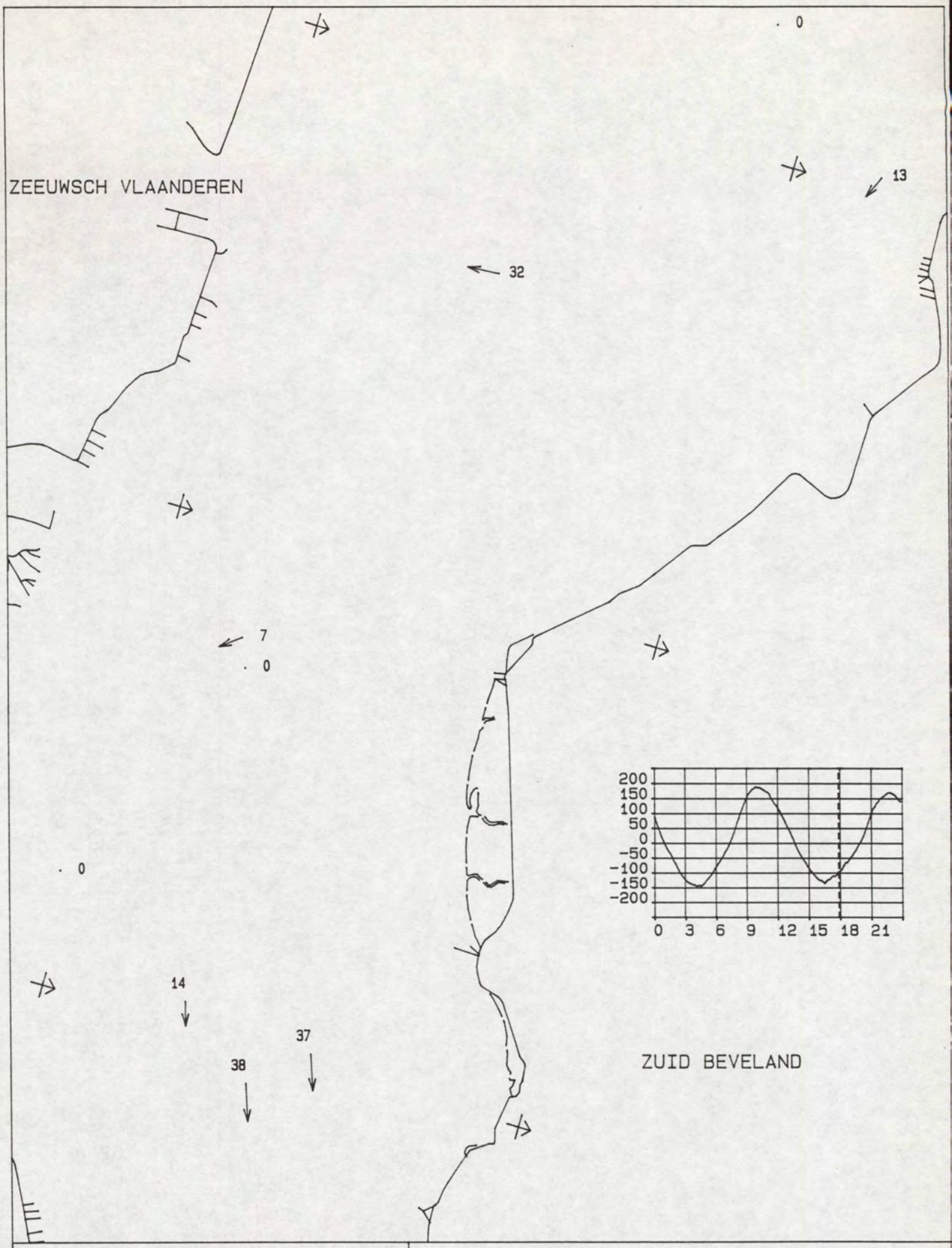

MAANUUR : 7.5	STROOMMETING OSM Kortsluitgeulen
TIJD M.E.T. : 17.54 uur	DATUM : 940405
WATERSTAND TERN : -95 cm	
DIEPTE : GEMIDDELD	RIJKSWATERSTAAT
SCHAAL 1 : 50000.	DIRECTIE ZEELAND
STROOMSNELHEDEN IN cm/s	MEETDIENST

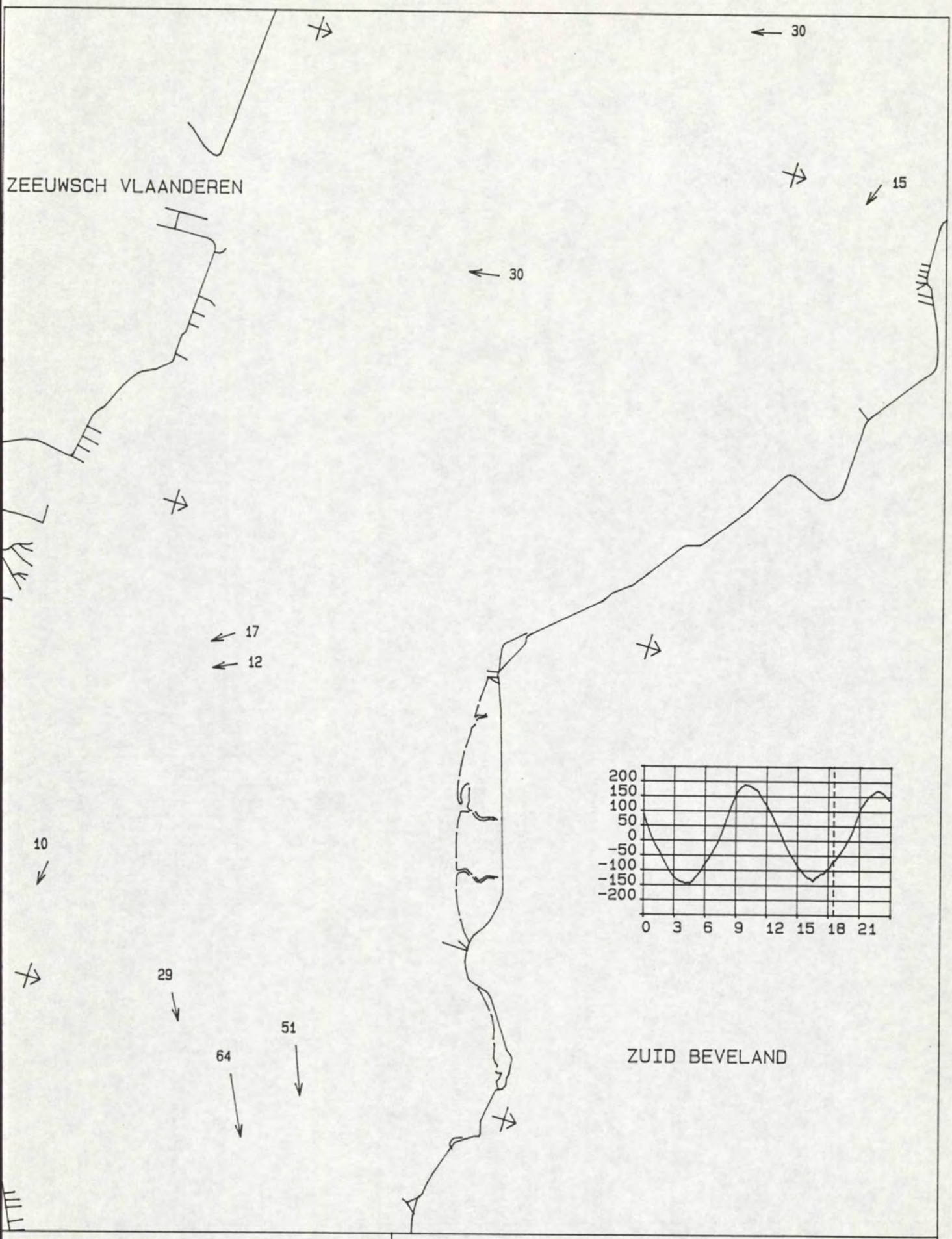

MAANUUR : 8.0	STROOMMETING OSM Kortsluitgeulen
TIJD M.E.T. : 18.27 uur	DATUM : 940405
WATERSTAND TERN : -68 cm	
DIEPTE : GEMIDDELD	RIJKSWATERSTAAT
SCHAAL 1 : 50000.	DIRECTIE ZEELAND
STROOMSNELHEDEN IN cm/s	MEETDIENST

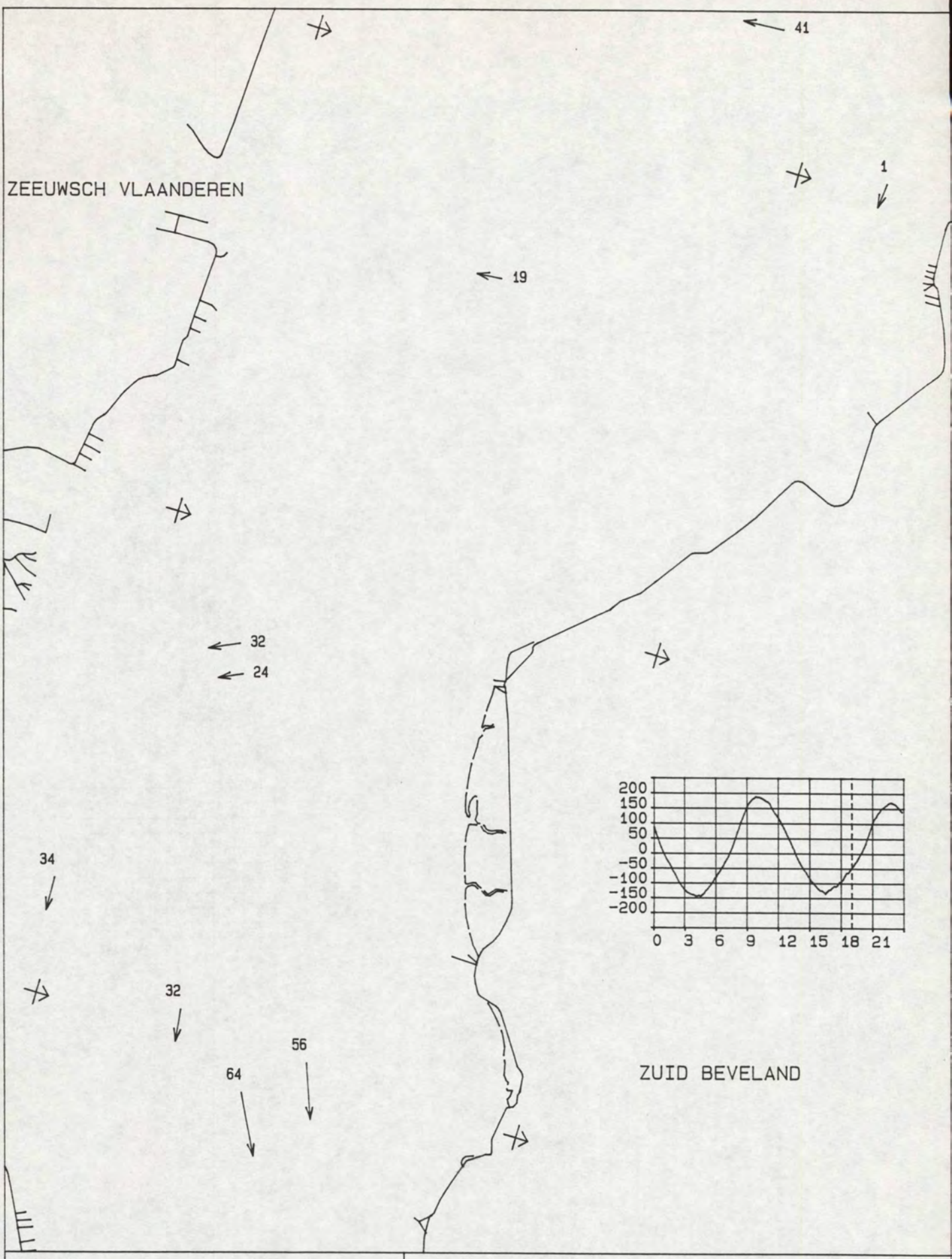

MAANUUR : 8.5	STROOMMETING OSM Kortsluitgeulen
TIJD M.E.T. : 18.59 uur	DATUM : 940405
WATERSTAND TERN : -49 cm	
DIEPTE : GEMIDDELD	RIJKSWATERSTAAT
SCHAAL 1 : 50000.	DIRECTIE ZEELAND
STROOMSNELHEDEN IN cm/s	MEETDIENST

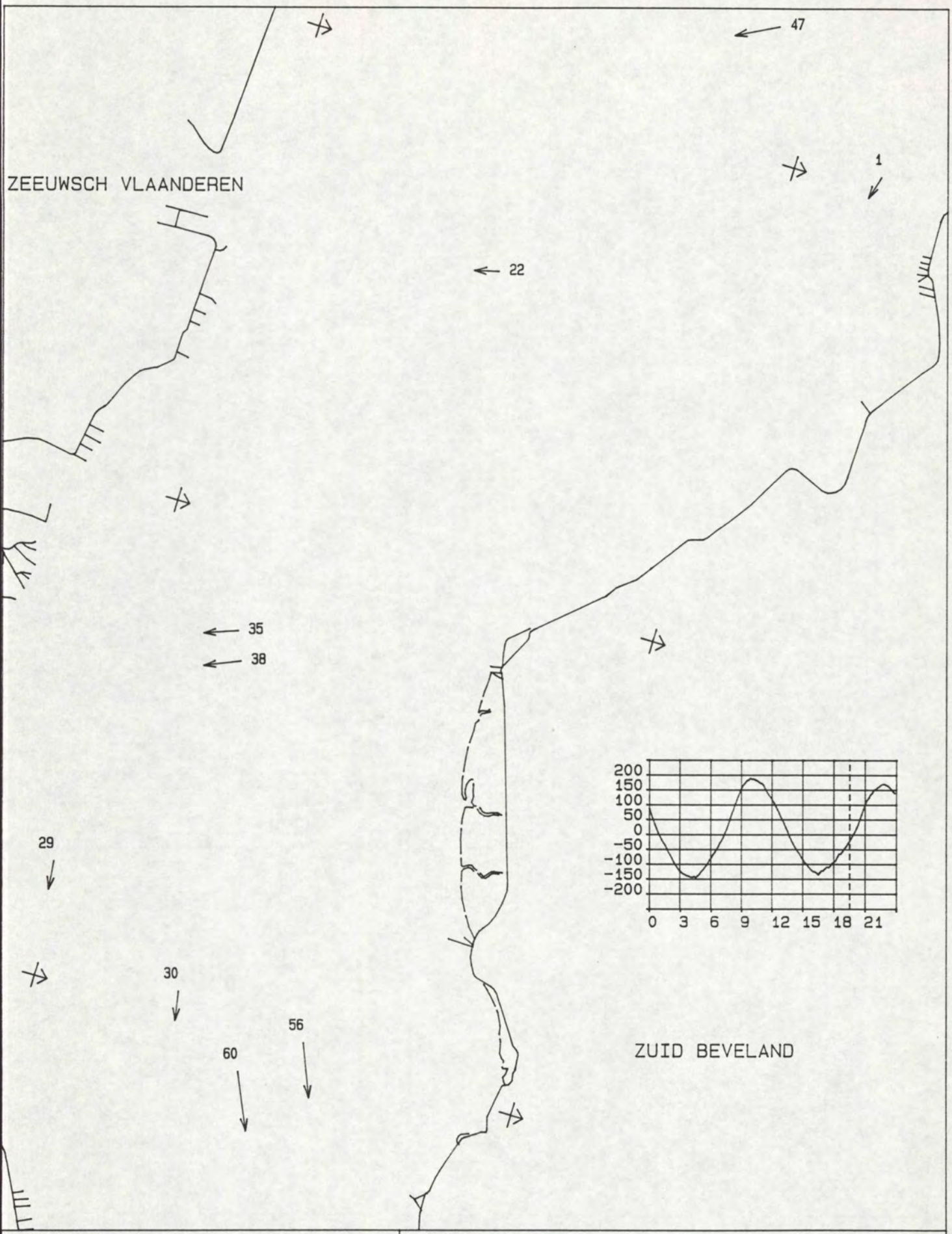

MAANUUR : 9.0	STROOMMETING OSM Kortsluitgeulen
TIJD M.E.T. : 19.31 uur	DATUM : 940405
WATERSTAND TERN : -22 cm	
DIEPTE : GEMIDDELD	RIJKSWATERSTAAT
SCHAAL 1 : 50000.	DIRECTIE ZEELAND
STROOMSNELHEDEN IN cm/s	MEETDIENST

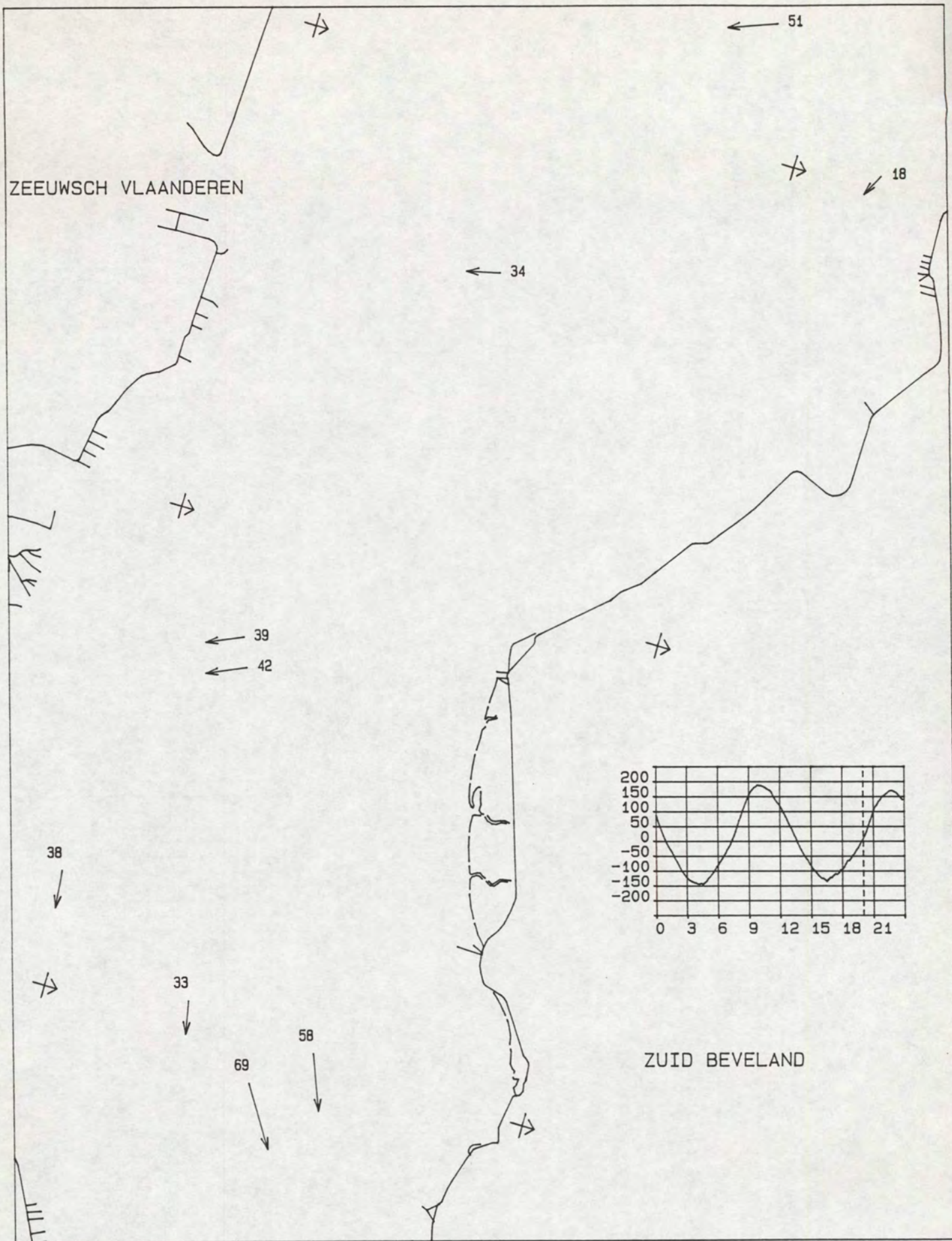

MAANUUR : 9.5	STROOMMETING OSM Kortsluitgeulen
TIJD M.E.T. : 20.04 uur	DATUM : 940405
WATERSTAND TERN : 13 cm	
DIEPTE : GEMIDDELD	RIJKSWATERSTAAT
SCHAAL 1 : 50000.	DIRECTIE ZEELAND
STROOMSNELHEDEN IN cm/s	MEETDIENST

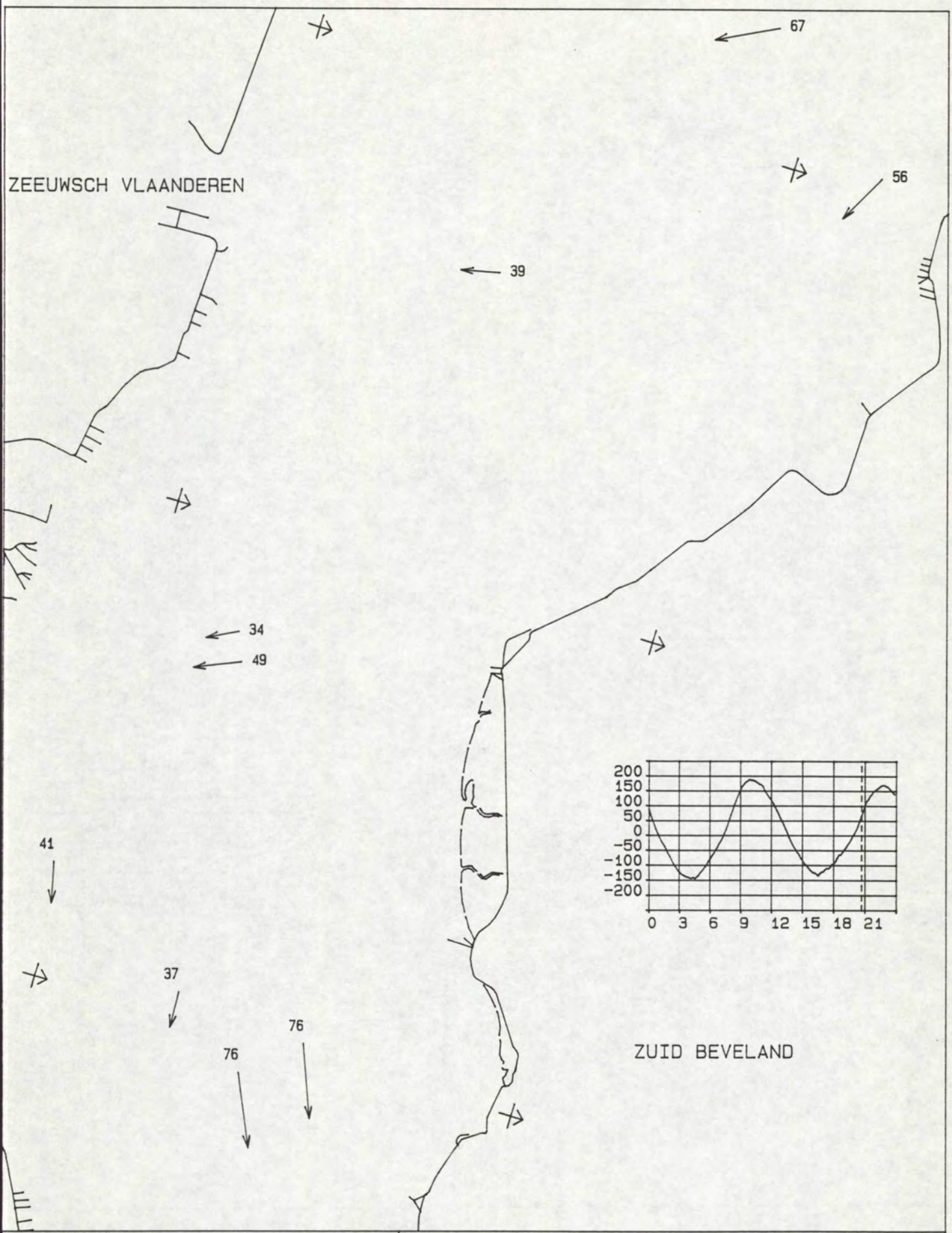

MAANUUR : 10.0	STROOMMETING OSM Kortsluitgeulen
TIJD M.E.T. : 20.36 uur	DATUM : 940405
WATERSTAND TERN : 60 cm	
DIEPTE : GEMIDDELD	RIJKSWATERSTAAT
SCHAAL 1 : 50000.	DIRECTIE ZEELAND
STROOMSNELHEDEN IN cm/s	MEETDIENST

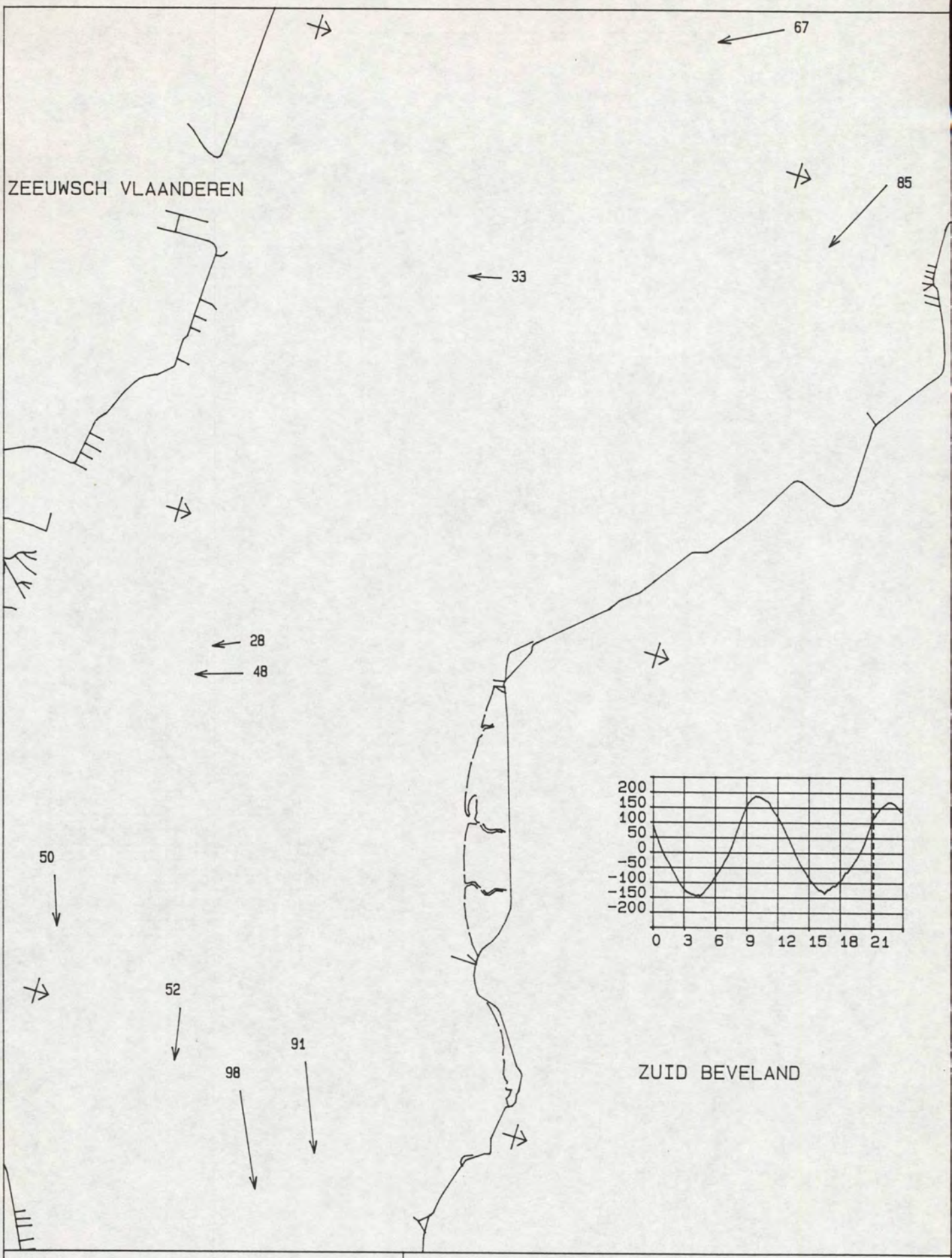

MAANUUR : 10.5	STROOMMETING OSM Kortsluitgeulen
TIJD M.E.T. : 21.08 uur	DATUM : 940405
WATERSTAND TERN : 113 cm	
DIEPTE : GEMIDDELD	RIJKSWATERSTAAT
SCHAAL 1 : 50000.	DIRECTIE ZEELAND
STROOMSNELHEDEN IN cm/s	MEETDIENST

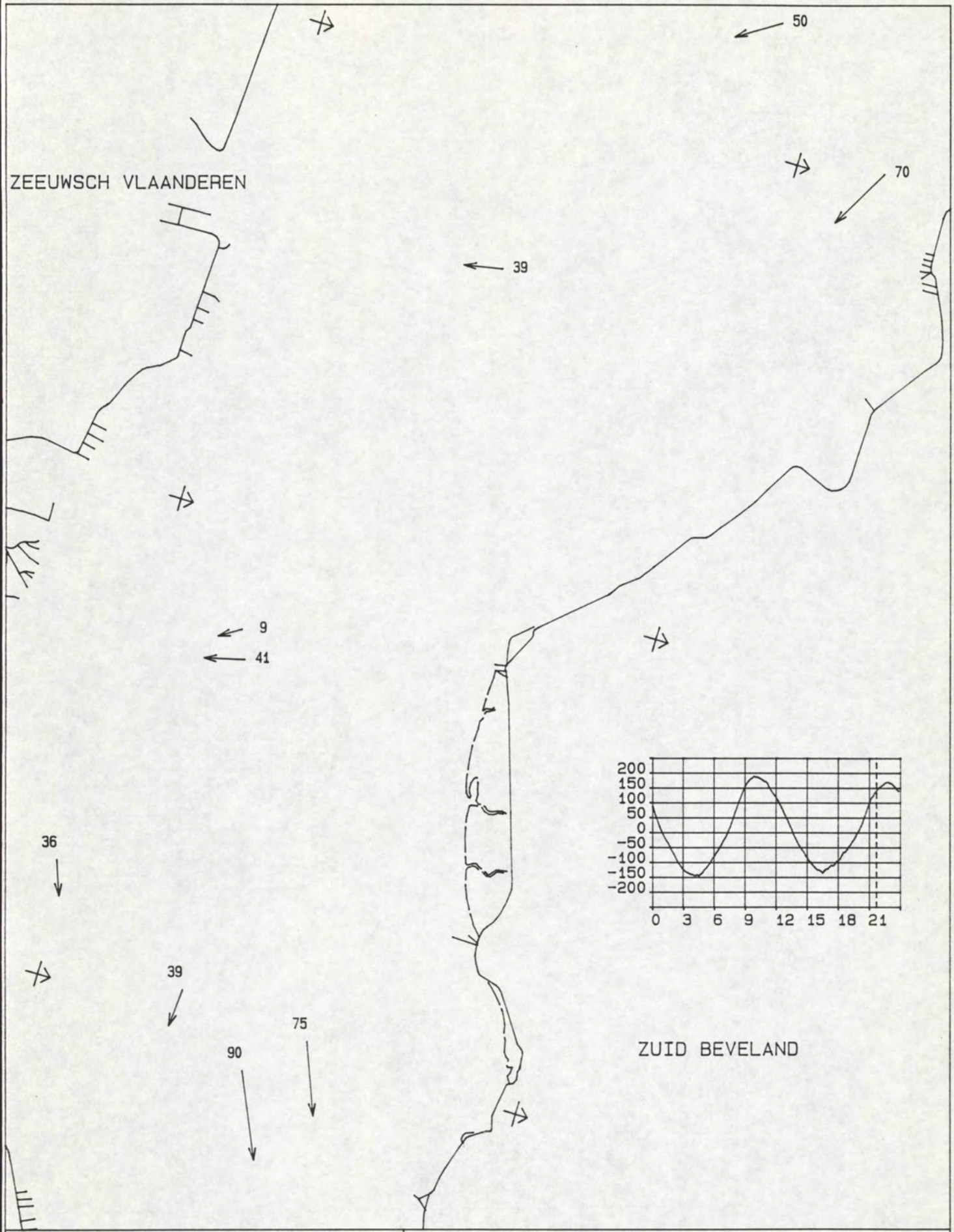

MAANUUR : 11.0	STROOMMETING OSM Kortsluitgeulen
TIJD M.E.T. : 21.40 uur	DATUM : 940405
WATERSTAND TERN : 140 cm	
DIEPTE : GEMIDDELD	RIJKSWATERSTAAT
SCHAAL 1 : 50000.	DIRECTIE ZEELAND
STROOMSNELHEDEN IN cm/s	MEETDIENST

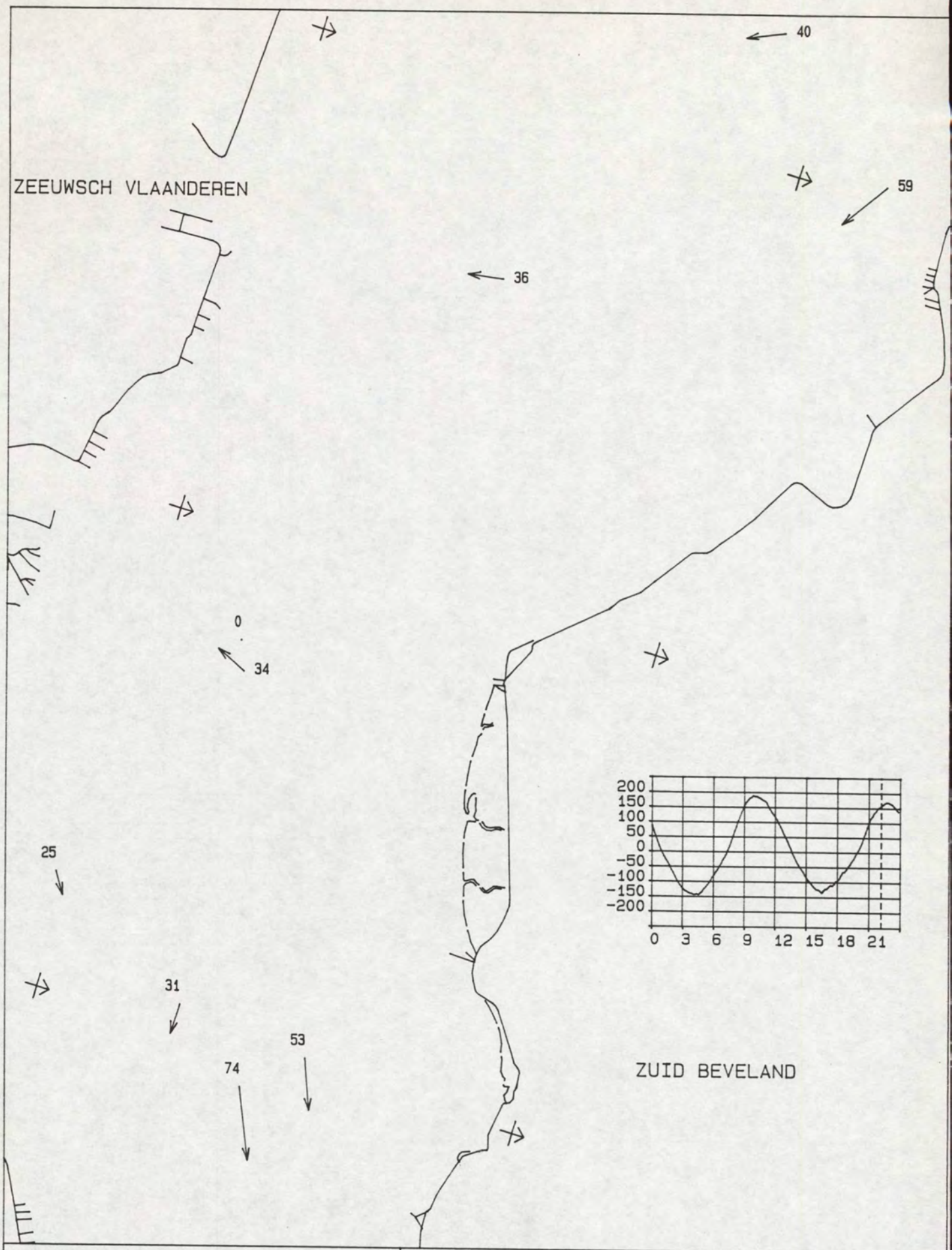

MAANUUR : 11.5	STROOMMETING OSM Kortsluitgeulen
TIJD M.E.T. : 22.13 uur	DATUM : 940405
WATERSTAND TERN : 159 cm	
DIEPTE : GEMIDDELD	RIJKSWATERSTAAT
SCHAAL 1 : 50000.	DIRECTIE ZEELAND
STROOMSNELHEDEN IN cm/s	MEETDIENST

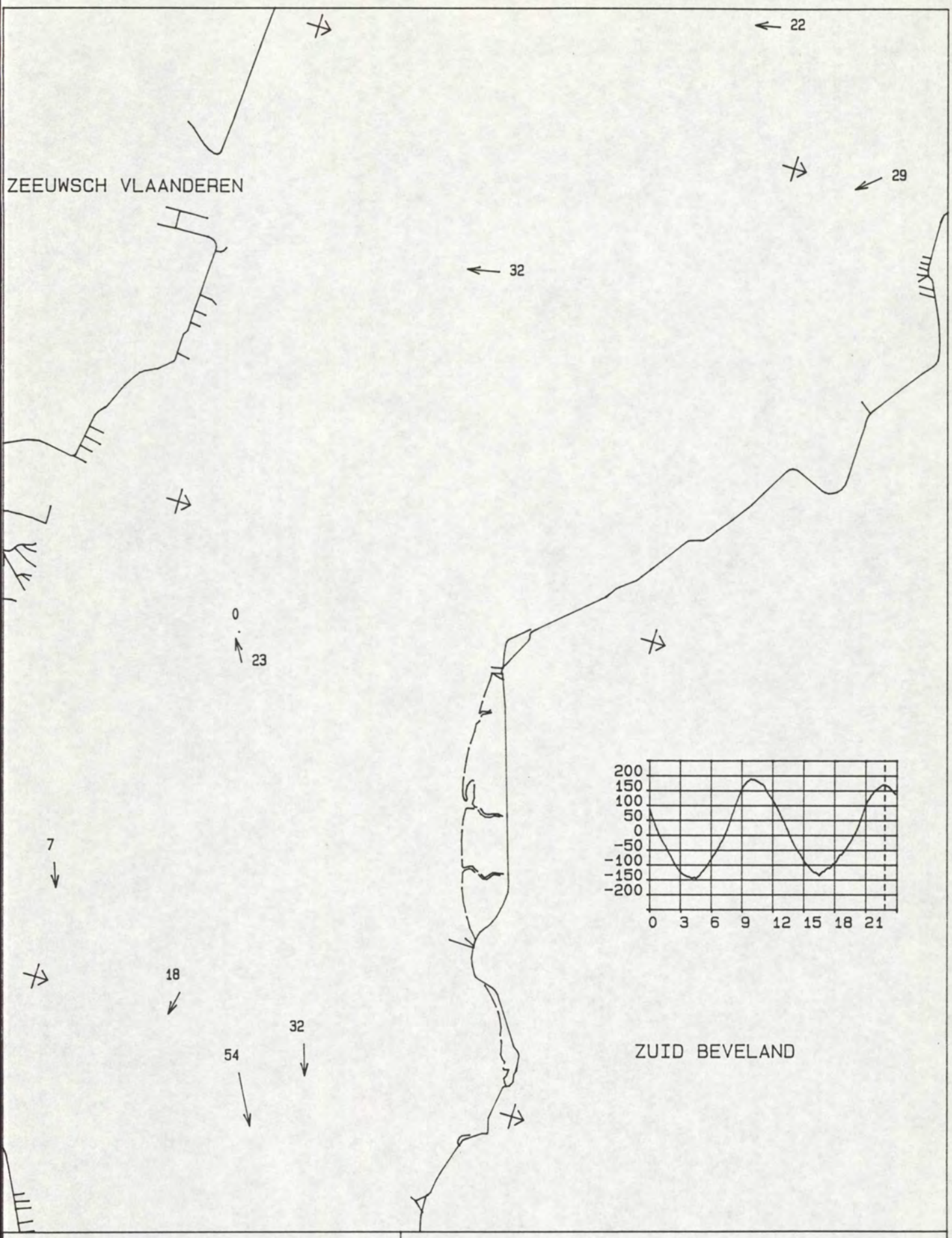

MAANUUR : 0.0	STROOMMETING OSM Kortsluitgeulen
TIJD M.E.T. : 22.45 uur	DATUM : 940405
WATERSTAND TERN : 170 cm	
DIEPTE : GEMIDDELD	RIJKSWATERSTAAT
SCHAAL 1 : 50000.	DIRECTIE ZEELAND
STROOMSNELHEDEN IN cm/s	MEETDIENST

30. Stroombeeld doodtij (boven)

FILENAAM : MAN350.DAT
DATUM UITPRINT : 940520

BEGINDATUM : 940405
EINDDATUM : 940405

****

Waterstands
Stations

VLGNR	STATIONS	SOORT FASE
1	130 TERN	WT02

****

Snelheids
Stations

VLGNR	STATIONS	WEL/GEEN RICHTING	AFSTAND 0-PUNT	RAAINR./ MEETPNT	X-COORD	Y-COORD	SOORT FASE
1	-2123 0123	1	32767	32767- 1	50341.00	377214.00	SG02
2	-2105 0105	1	32767	32767- 2	49874.00	377780.00	SG02
3	-2106 0106	1	32767	32767- 3	49775.00	376458.00	SG02
4	-2119 0119	1	32767	32767- 4	41869.00	377430.00	SG02
5	-2116 0116	1	32767	32767- 6	46403.00	376059.00	SG02
6	-2111 0111	1	32767	32767- 7	48481.00	376993.00	SG02
7	-2112 0112	1	32767	32767- 8	48876.00	374864.00	SG02
8	-2109 0109	1	32767	32767- 9	39867.00	380872.00	SG02
9	-2117 0117	1	32767	32767-10	38669.00	379474.00	SG02

****

Getijverschil
Stations

VLGNR	STATIONS	SOORT FASE
1	130 TERN	HW02

****

FILENAAM : MAN350.DAT
DATUM : 940405

STATION : TERN -2123 0123 -2105 0105 -2106 0106 -2119 0119 -2116 0116 -2111 0111 -2112 0112 -2109 0109 -2117 0117 TERN

NR REC	MU	TIJD MET	WS CM	V CM/S	R GR	V CM/S	R GR	V CM/S	R GR	V CM/S	R GR	V CM/S	R GR	V CM/S	R GR	V CM/S	R GR	V CM/S	R GR	V CM/S	R GR	TV CM
14	3.0	.05	79	90	248	62	258	46	247	47	350	60	336	60	278	81	255	83	298	78	328	-393
15	3.5	.38	24	109	246	76	256	51	267	58	353	70	329	64	275	88	255	91	303	70	337	-393
16	4.0	1.10	-17	118	246	75	256	55	268	59	357	65	331	65	274	81	258	82	305	63	333	-393
17	4.5	1.43	-51	110	246	62	259	44	268	54	353	73	339	58	277	83	258	70	299	84	333	-393
18	5.0	2.15	-87	98	248	53	259	28	259	48	351	70	339	50	280	75	260	43	305	93	335	-393
19	5.5	2.48	-117	85	249	47	259	27	259	36	349	60	338	42	279	59	257	16	290	85	333	-393
20	6.0	3.20	-134	68	249	35	250	13	228	16	348	44	337	25	276	58	261	4	282	59	326	-393
21	6.5	3.53	-142	44	249	13	223	3	215	1	0	37	346	5	266	49	260	-4	127	36	325	-393
22	7.0	4.25	-144	18	266	0	106	-6	105	-3	199	29	347	-2	54	28	261	-18	126	17	334	-393
23	7.5	4.58	-127	-8	62	-21	86	-24	84	-23	167	13	5	-23	98	18	250	-44	134	1	39	334
24	8.0	5.30	-105	-47	71	-45	83	-43	76	-31	171	-3	62	-40	107	0	106	-55	127	-11	130	334
25	8.5	6.03	-75	-74	69	-63	75	-49	76	-29	171	-19	133	-52	103	-17	105	-58	120	-31	148	334
26	9.0	6.35	-46	-70	66	-76	77	-59	83	-23	167	-35	156	-59	104	-33	88	-61	118	-51	159	334
27	9.5	7.08	-12	-77	68	-69	77	-64	81	-28	167	-53	161	-64	106	-41	88	-72	118	-59	165	334
28	10.0	7.40	33	-84	68	-79	77	-69	87	-40	172	-66	163	-71	101	-41	90	-92	122	-81	158	334
29	10.5	8.13	88	-100	69	-98	76	-84	83	-41	167	-60	161	-73	96	-50	72	-120	125	-84	158	334
30	11.0	8.45	137	-104	70	-98	76	-90	83	-52	168	-52	159	-77	95	-43	78	-106	122	-80	155	334
31	11.5	9.18	173	-94	70	-88	78	-83	84	-49	168	-35	162	-61	91	-35	79	-88	119	-59	159	334
32	0.0	9.50	189	-73	71	-70	77	-64	86	-39	173	-15	184	-43	95	-20	66	-60	121	-28	170	334
33	.5	10.22	183	-42	72	-34	77	-31	90	-29	174	0	226	-26	101	8	191	-42	133	-10	202	-324
34	1.0	10.55	172	-4	59	6	209	10	211	-13	201	20	307	-5	96	30	249	-13	152	24	264	-324
35	1.5	11.27	145	32	254	31	258	41	251	3	301	29	309	29	270	37	240	19	288	59	307	-324
36	2.0	11.59	118	76	247	61	256	50	252	20	341	38	315	44	276	62	250	58	293	44	314	-324
37	2.5	12.31	84	84	248	65	261	52	250	36	356	48	332	66	281	67	252	74	294	64	324	-324
38	3.0	13.04	44	98	248	68	257	56	256	49	358	73	331	64	278	73	258	73	300	74	328	-324
39	3.5	13.36	1	101	247	64	259	53	257	61	358	78	339	65	275	86	257	86	299	87	329	-324
40	4.0	14.08	-38	110	247	66	258	54	270	54	356	70	340	62	273	82	260	85	297	85	333	-324
41	4.5	14.41	-66	101	248	58	257	31	260	47	352	67	341	56	279	82	257	74	297	91	336	-324
42	5.0	15.13	-96	89	249	44	258	27	256	35	352	54	339	43	279	73	260	49	312	80	336	-324
43	5.5	15.45	-117	71	250	31	257	25	263	24	350	44	338	32	277	38	259	7	309	72	334	-324
44	6.0	16.17	-129	52	251	24	257	17	262	0	357	28	341	17	267	24	253	2	14	48	326	-324
45	6.5	16.50	-122	20	249	6	249	-9	78	-15	173	20	359	-1	81	15	250	-25	128	15	316	305
46	7.0	17.22	-109	-17	65	-33	77	-32	85	-23	169	13	11	-22	92	1	228	-29	125	5	318	305
47	7.5	17.54	-95	-37	71	-39	77	-31	78	-30	172	6	63	-32	108	-1	110	-34	115	5	36	305
48	8.0	18.27	-68	-61	69	-55	77	-41	71	-28	172	-15	130	-39	105	-18	95	-42	119	-18	141	305
49	8.5	18.59	-49	-59	67	-65	78	-47	80	-18	170	-23	155	-47	100	-22	94	-47	114	-27	155	305
50	9.0	19.31	-22	-61	69	-58	80	-51	82	-22	167	-46	160	-51	104	-37	91	-51	114	-47	152	305
51	9.5	20.04	13	-69	62	-64	78	-53	79	-31	167	-57	159	-58	102	-42	91	-73	122	-59	157	305
52	10.0	20.36	60	-77	68	-72	77	-60	82	-36	166	-65	162	-69	100	-41	86	-90	123	-78	153	305
53	10.5	21.08	113	-99	68	-90	74	-79	81	-36	166	-67	159	-75	98	-56	80	-91	127	-75	148	305
54	11.0	21.40	140	-89	69	-87	74	-70	81	-36	169	-55	160	-67	96	-43	80	-91	128	-51	157	305
55	11.5	22.13	159	-80	69	-61	68	-52	86	-34	171	-9	178	-43	93	-25	75	-76	130	-42	157	305
56	0.0	22.45	170	-55	65	-40	79	-45	88	-30	170	16	282	-27	91	-7	71	-45	136	-21	151	305
57	.5	23.16	161	-23	60	-12	83	-14	91	-8	198	31	299	-5	111	15	266	-10	161	0	202	-347
58	1.0	23.48	140	12	268	29	255	18	256	4	312	33	311	4	256	31	239	2	0	29	300	-347

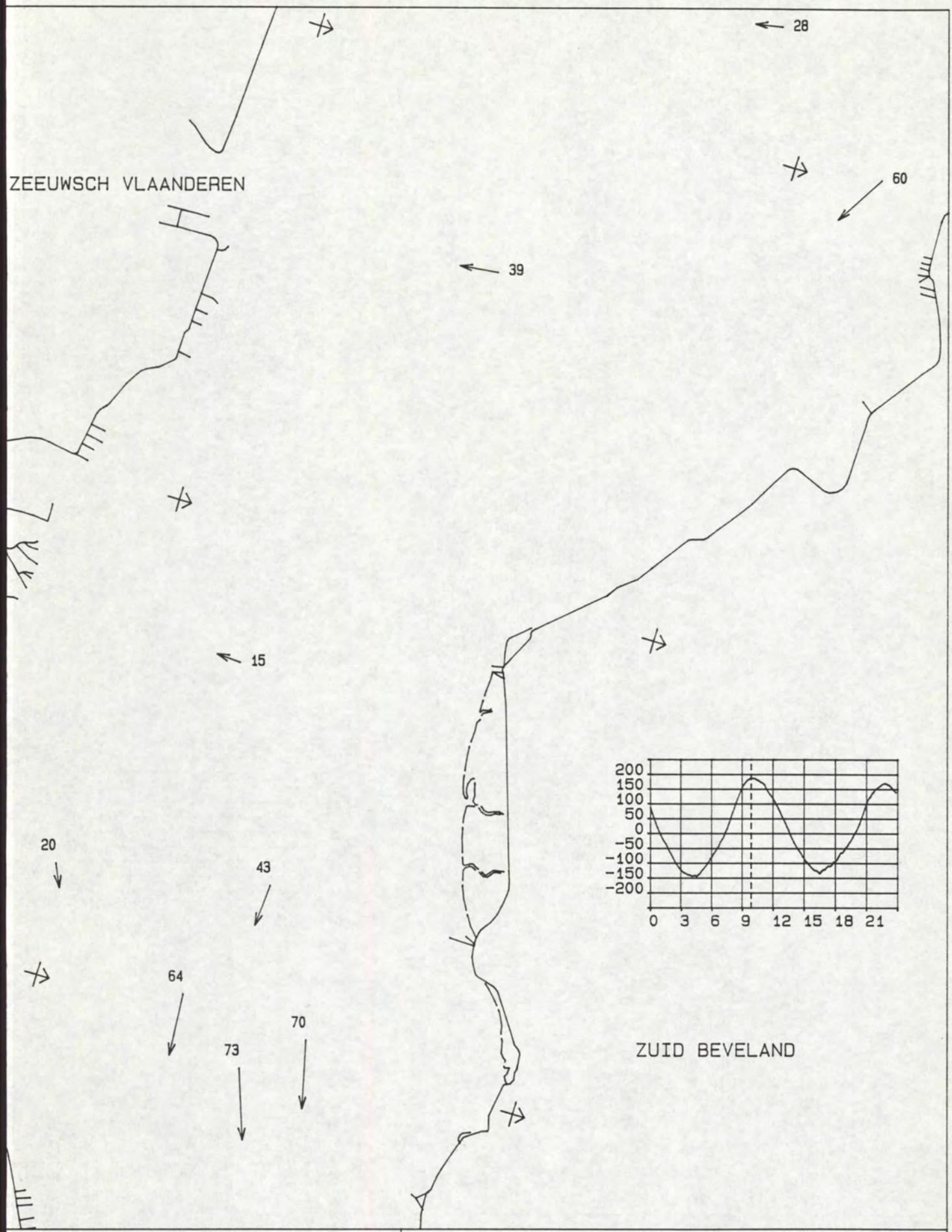

MAANUUR : 0.0	STROOMMETING OSM Kortsluitgeulen
TIJD M.E.T. : 9.50 uur	DATUM : 940405
WATERSTAND TERN : 189 cm	
DIEPTE : GEMIDDELD	RIJKSWATERSTAAT
SCHAAL 1 : 50000.	DIRECTIE ZEELAND
STROOMSNELHEDEN IN cm/s	MEETDIENST

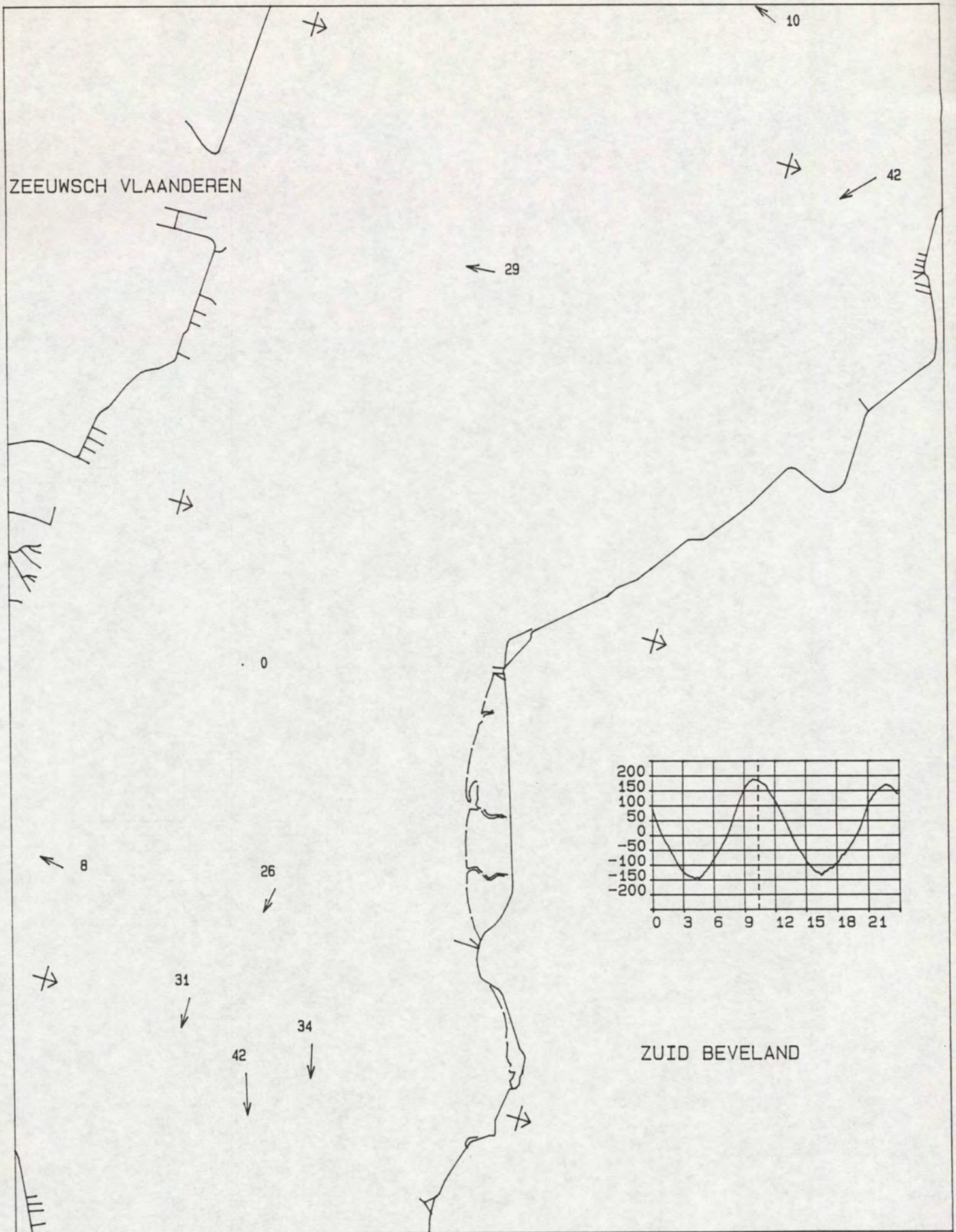

MAANUUR : .5	STROOMMETING OSM Kortsluitgeulen
TIJD M.E.T. : 10.22 uur	DATUM : 940405
WATERSTAND TERN : 183 cm	
DIEPTE : GEMIDDELD	RIJKSWATERSTAAT
SCHAAL 1 : 50000.	DIRECTIE ZEELAND
STROOMSNELHEDEN IN cm/s	MEETDIENST

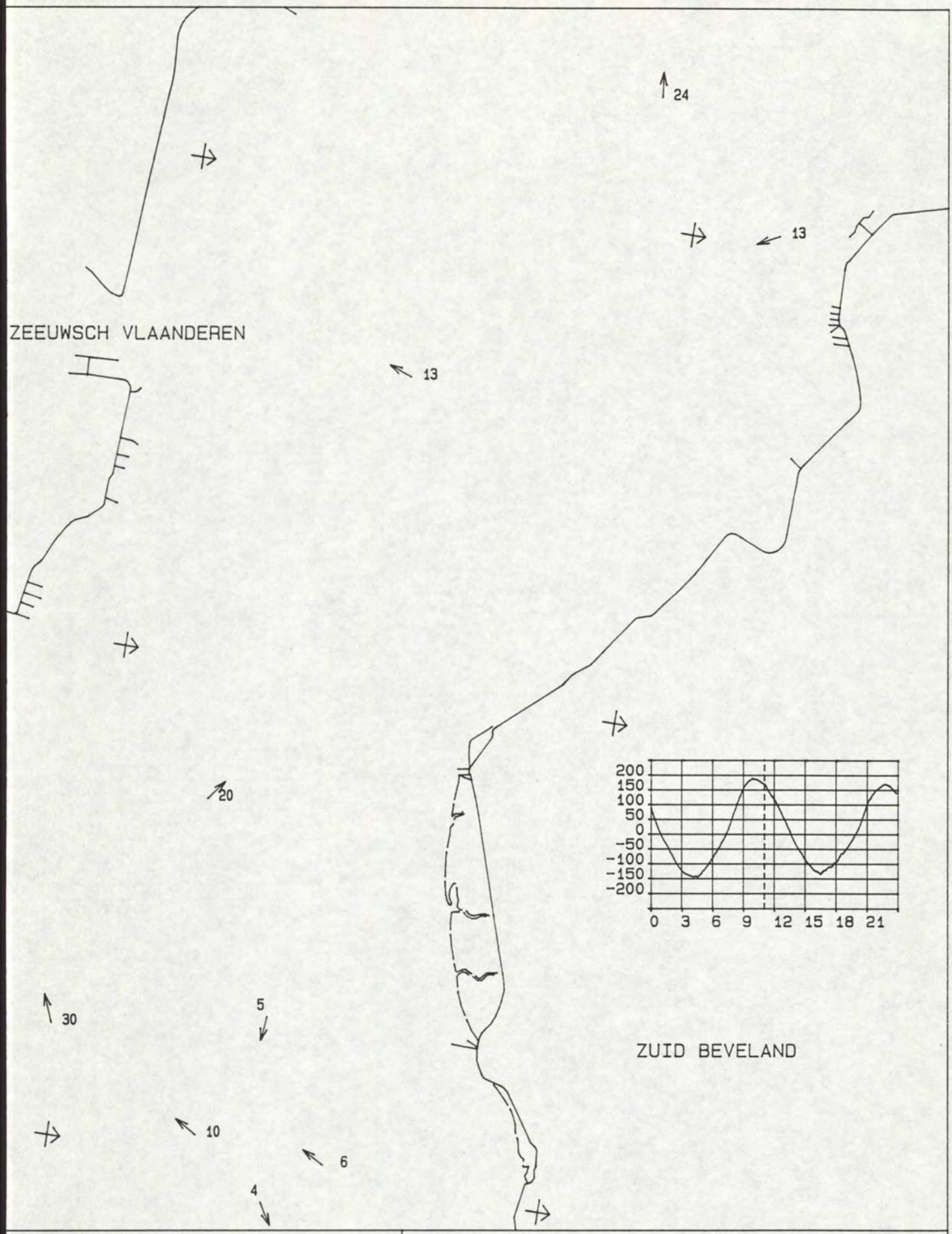

MAANUUR : 1.0	STROOMMETING OSM Kortsluitgeulen
TIJD M.E.T. : 10.55 uur	DATUM : 940405
WATERSTAND TERN : 172 cm	
DIEPTE : GEMIDDELD	RIJKSWATERSTAAT
SCHAAL 1 : 50000.	DIRECTIE ZEELAND
STROOMSNELHEDEN IN cm/s	MEETDIENST

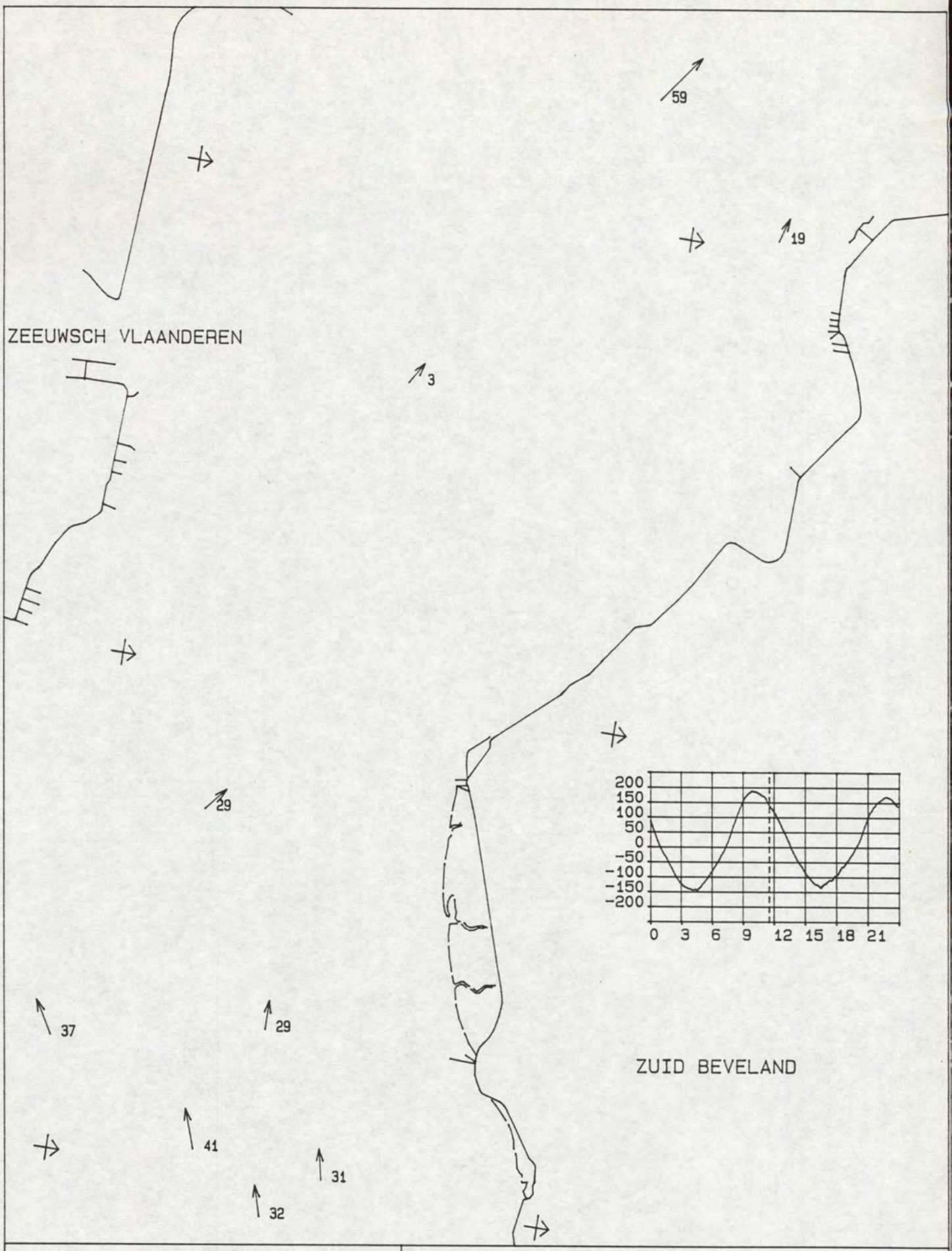

MAANUUR : 1.5	STROOMMETING OSM Kortsluitgeulen
TIJD M.E.T. : 11.27 uur	DATUM : 940405
WATERSTAND TERN : 145 cm	
DIEPTE : GEMIDDELD	RIJKSWATERSTAAT
SCHAAL 1 : 50000.	DIRECTIE ZEELAND
STROOMSNELHEDEN IN cm/s	MEETDIENST

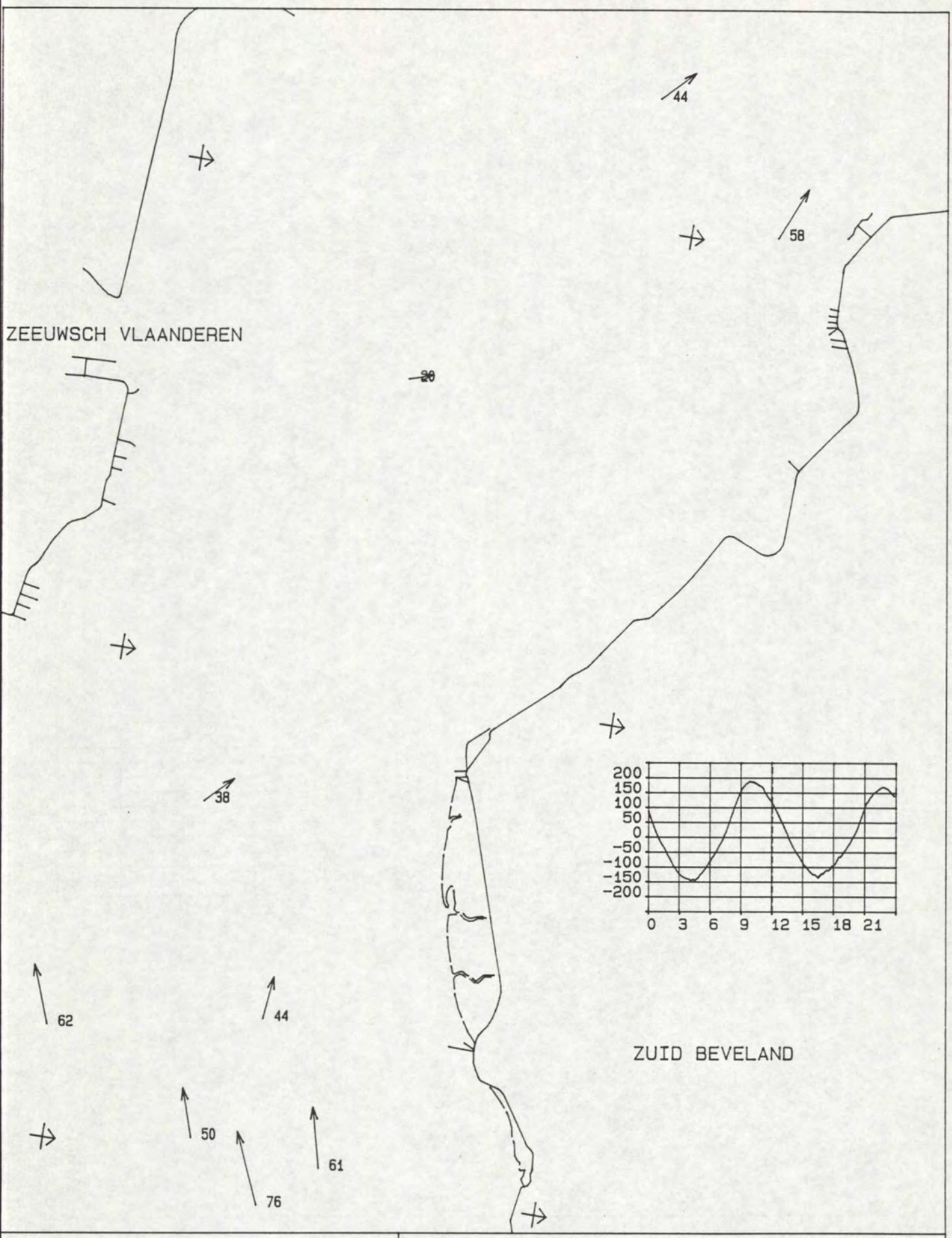

MAANUUR : 2.0	STROOMMETING OSM Kortsluitgeulen
TIJD M.E.T. : 11.59 uur	DATUM : 940405
WATERSTAND TERN : 118 cm	
DIEPTE : GEMIDDELD	RIJKSWATERSTAAT
SCHAAL 1 : 50000.	DIRECTIE ZEELAND
STROOMSNELHEDEN IN cm/s	MEETDIENST

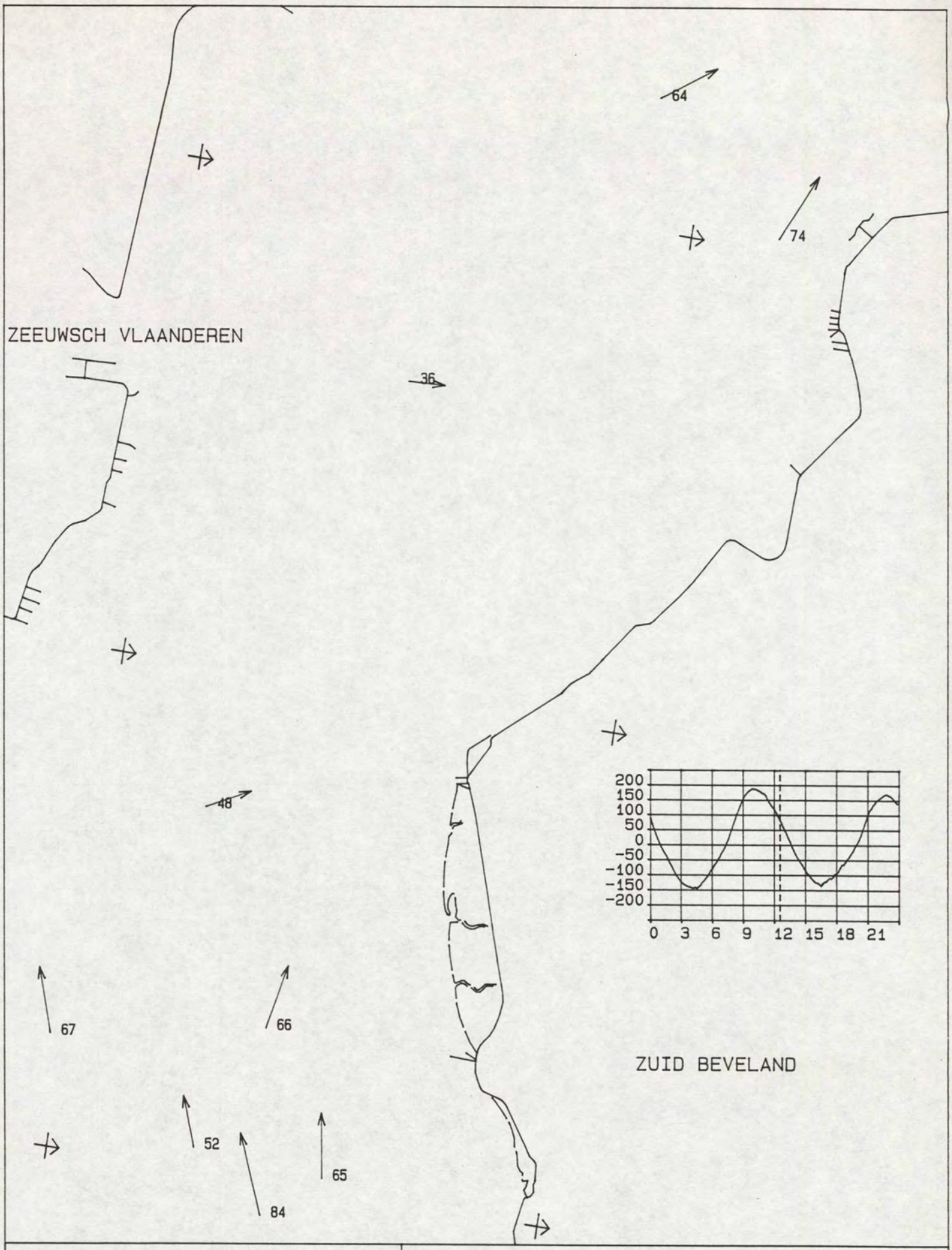

MAANUUR : 2.5	STROOMMETING OSM Kortsluitgeulen
TIJD M.E.T. : 12.31 uur	DATUM : 940405
WATERSTAND TERN : 84 cm	
DIEPTE : GEMIDDELD	RIJKSWATERSTAAT
SCHAAL 1 : 50000.	DIRECTIE ZEELAND
STROOMSNELHEDEN IN cm/s	MEETDIENST

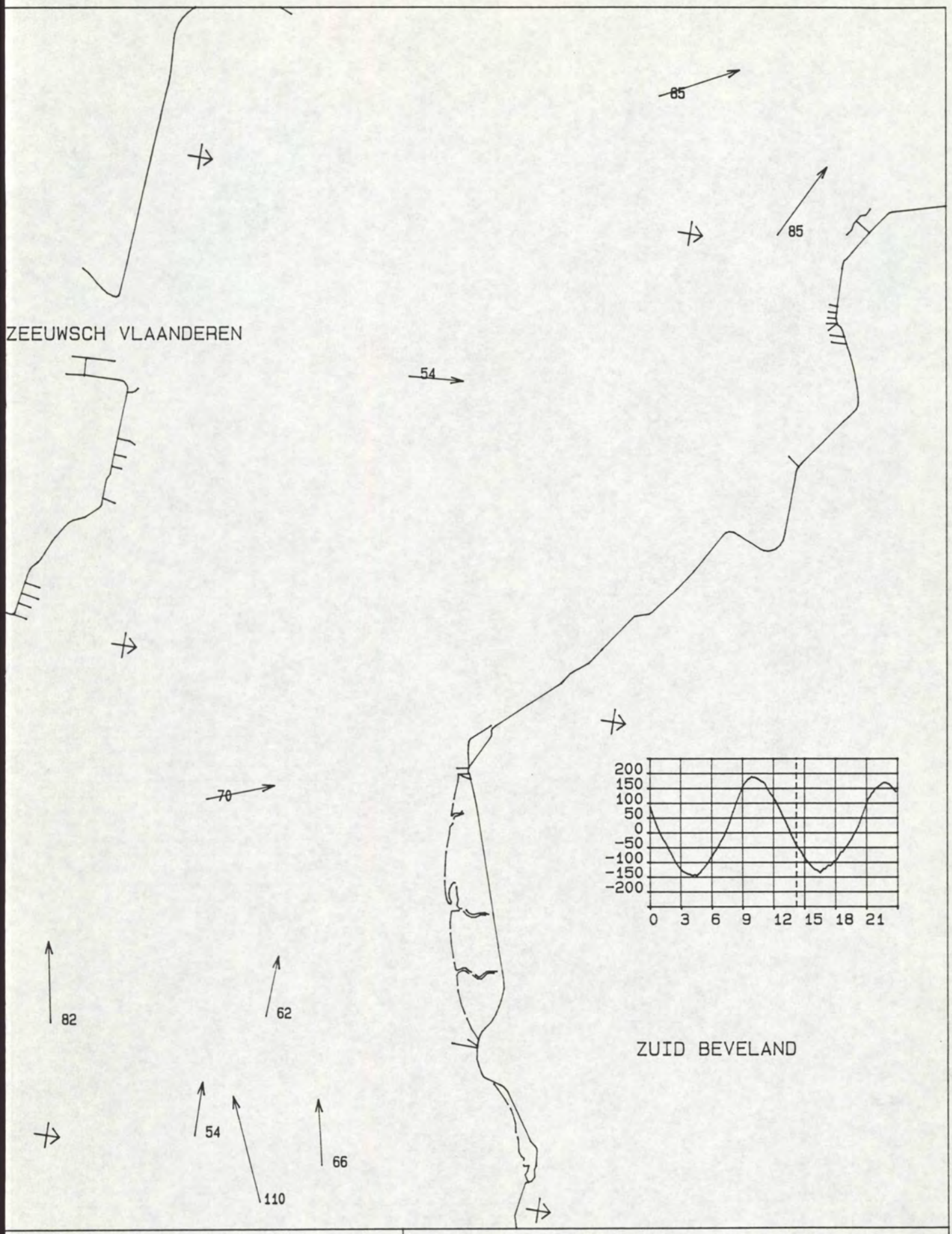

MAANUUR : 4.0	STROOMMETING OSM Kortsluitgeulen
TIJD M.E.T. : 14.08 uur	DATUM : 940405
WATERSTAND TERN : -38 cm	
DIEPTE : GEMIDDELD	RIJKSWATERSTAAT
SCHAAL 1 : 50000.	DIRECTIE ZEELAND
STROOMSNELHEDEN IN cm/s	MEETDIENST

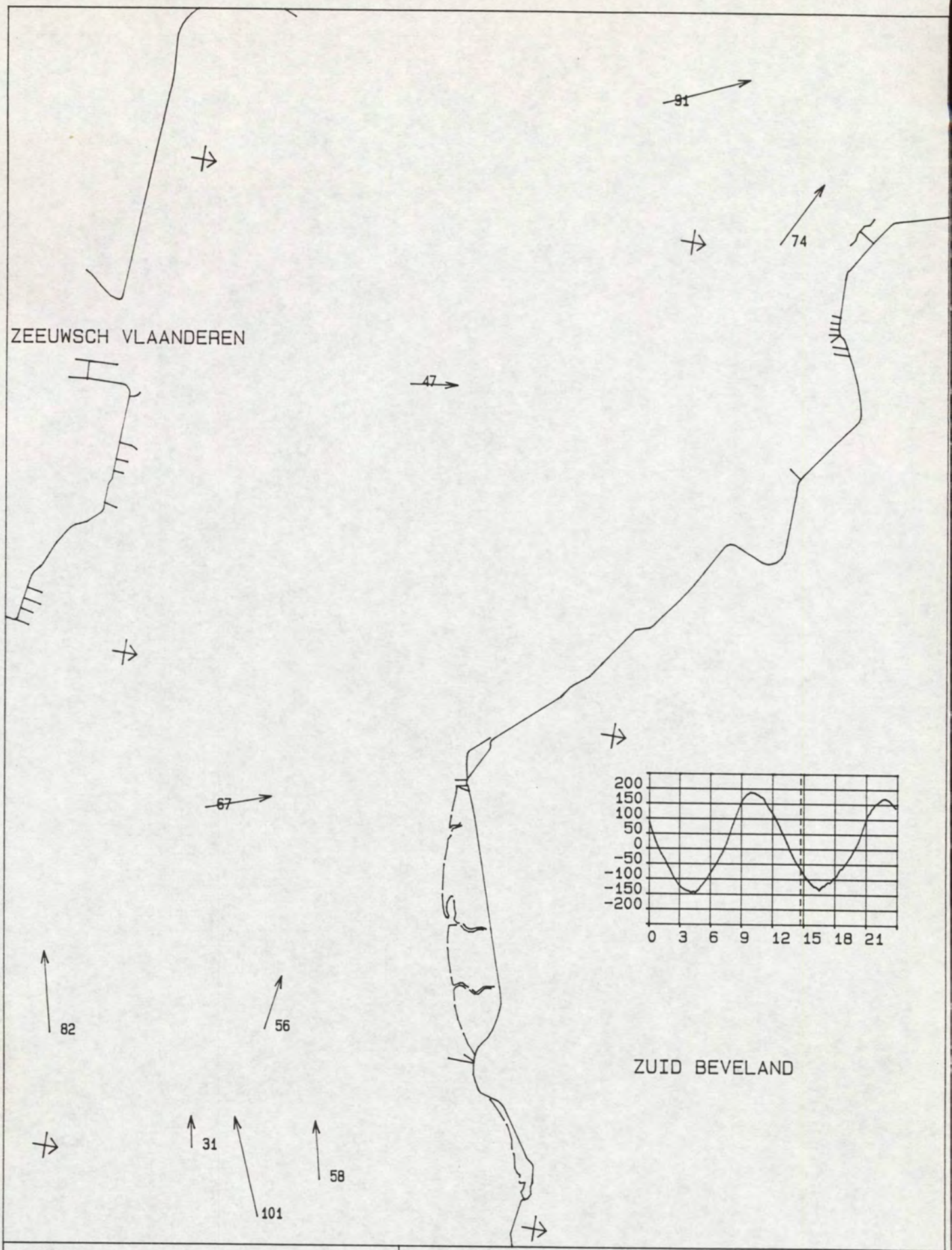

MAANUUR : 4.5	STROOMMETING OSM Kortsluitgeulen
TIJD M.E.T. : 14.41 uur	DATUM : 940405
WATERSTAND TERN : -66 cm	
DIEPTE : GEMIDDELD	RIJKSWATERSTAAT
SCHAAL 1 : 50000.	DIRECTIE ZEELAND
STROOMSNELHEDEN IN cm/s	MEETDIENST

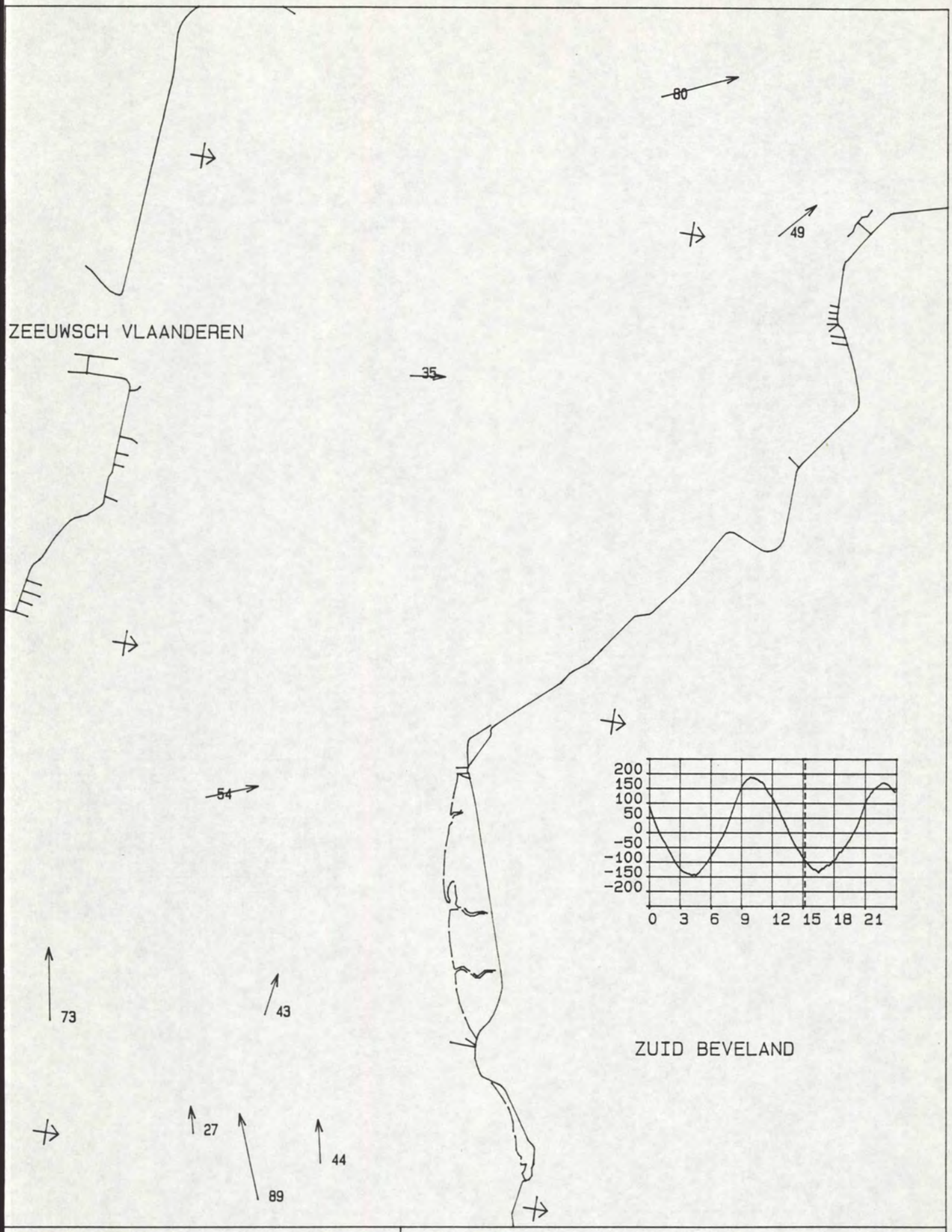

MAANUUR : 5.0	STROOMMETING OSM Kortsluitgeulen
TIJD M.E.T. : 15.13 uur	DATUM : 940405
WATERSTAND TERN : -96 cm	
DIEPTE : GEMIDDELD	RIJKSWATERSTAAT
SCHAAL 1 : 50000.	DIRECTIE ZEELAND
STROOMSNELHEDEN IN cm/s	MEETDIENST

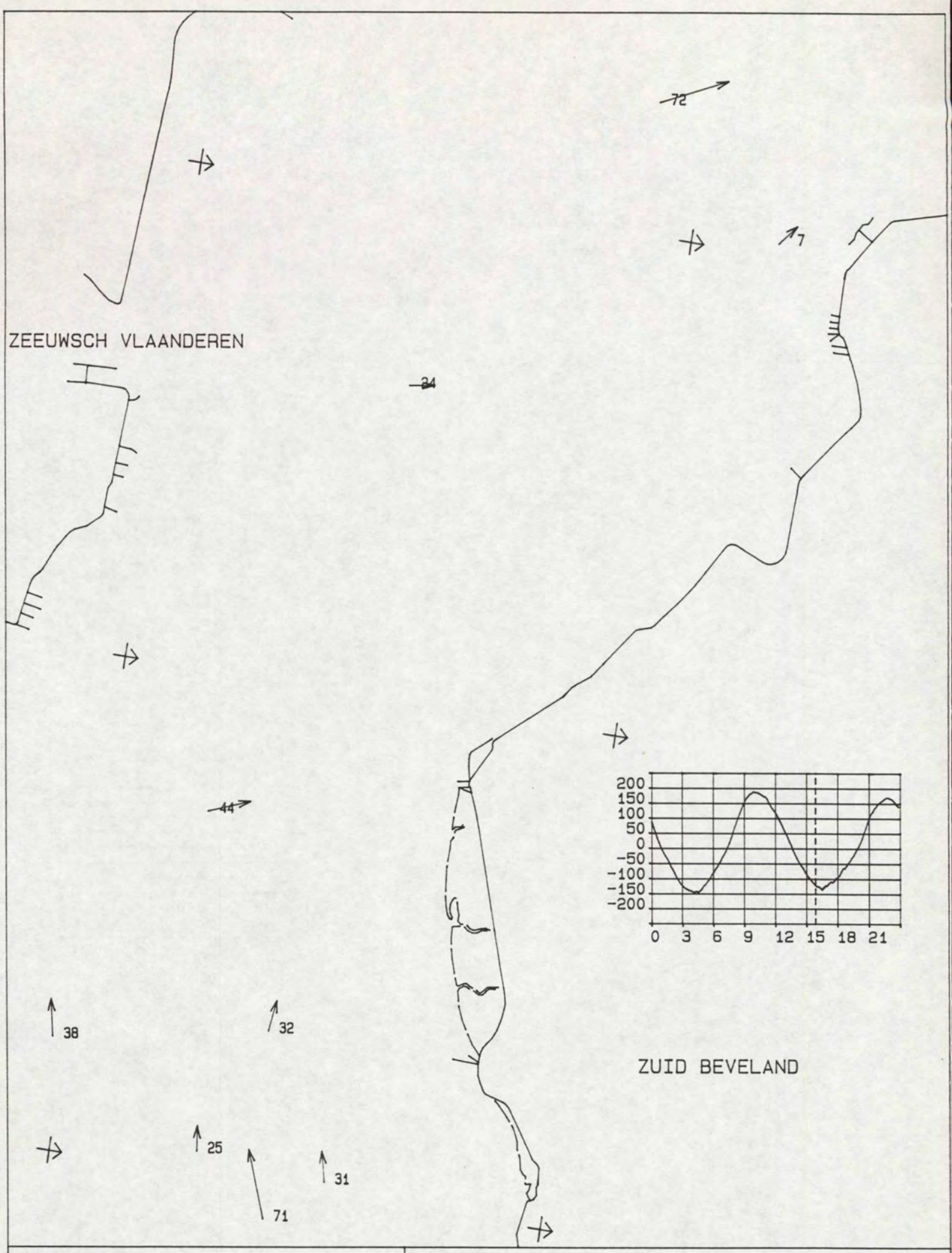

MAANUUR : 5.5	STROOMMETING OSM Kortsluitgeulen
TIJD M.E.T. : 15.45 uur	DATUM : 940405
WATERSTAND TERN : -117 cm	
DIEPTE : GEMIDDELD	RIJKSWATERSTAAT
SCHAAL 1 : 50000.	DIRECTIE ZEELAND
STROOMSNELHEDEN IN cm/s	MEETDIENST

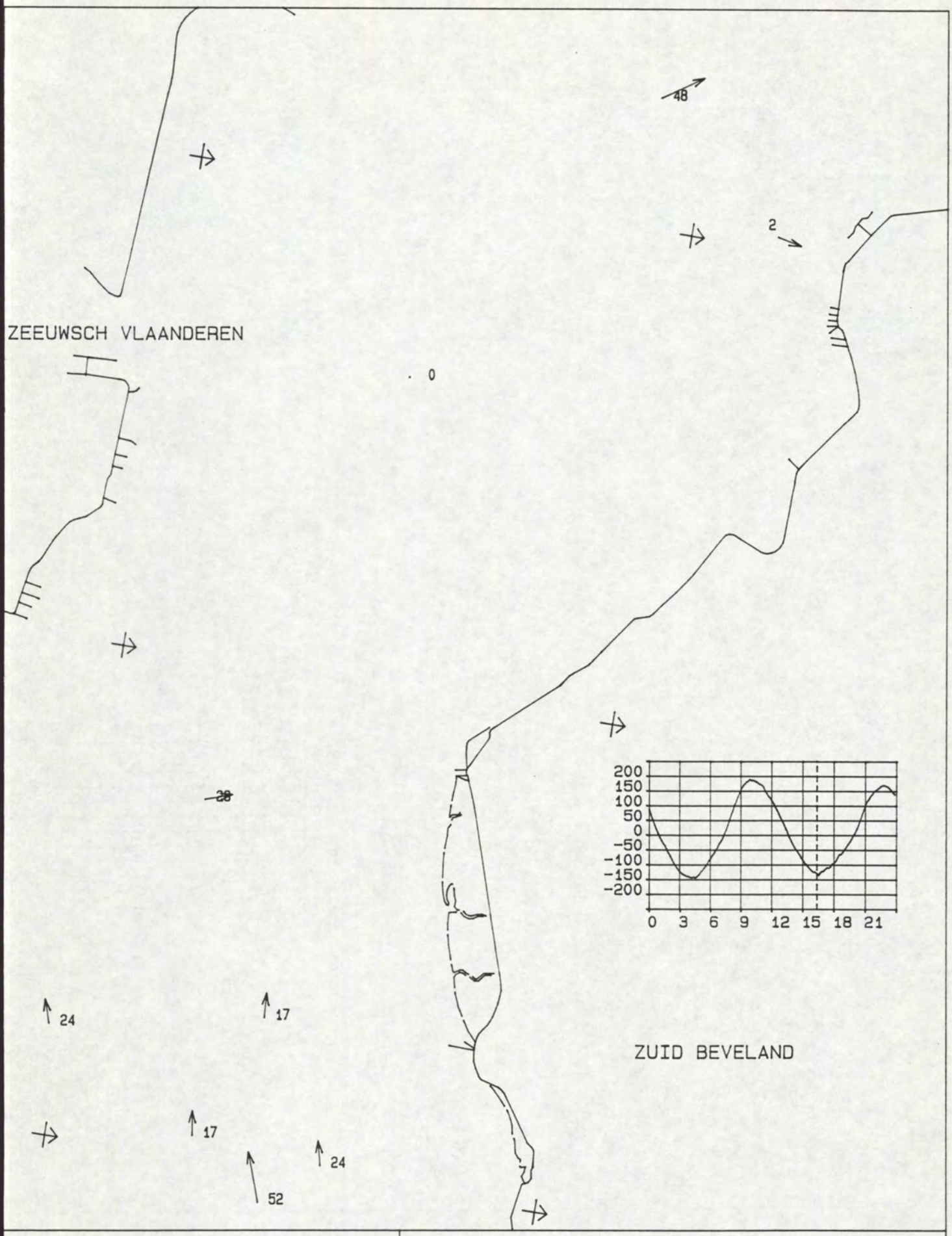

MAANUUR : 6.0	STROOMMETING OSM Kortsluitgeulen
TIJD M.E.T. : 16.17 uur	DATUM : 940405
WATERSTAND TERN : -129 cm	
DIEPTE : GEMIDDELD	RIJKSWATERSTAAT
SCHAAL 1 : 50000.	DIRECTIE ZEELAND
STROOMSNELHEDEN IN cm/s	MEETDIENST

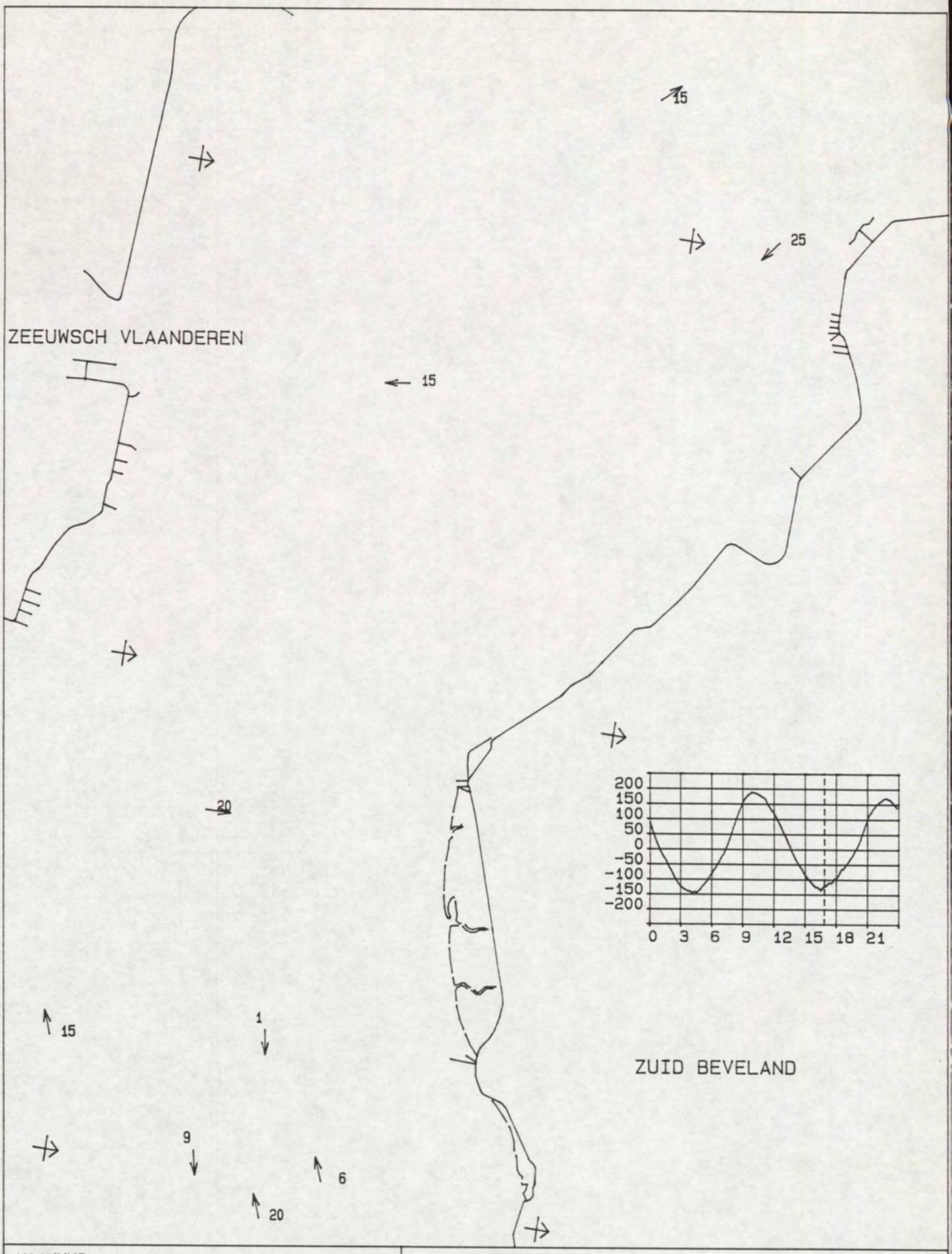

MAANUUR : 6.5	STROOMMETING OSM Kortsluitgeulen
TIJD M.E.T. : 16.50 uur	DATUM : 940405
WATERSTAND TERN : -122 cm	
DIEPTE : GEMIDDELD	RIJKSWATERSTAAT
SCHAAL 1 : 50000.	DIRECTIE ZEELAND
STROOMSNELHEDEN IN cm/s	MEETDIENST

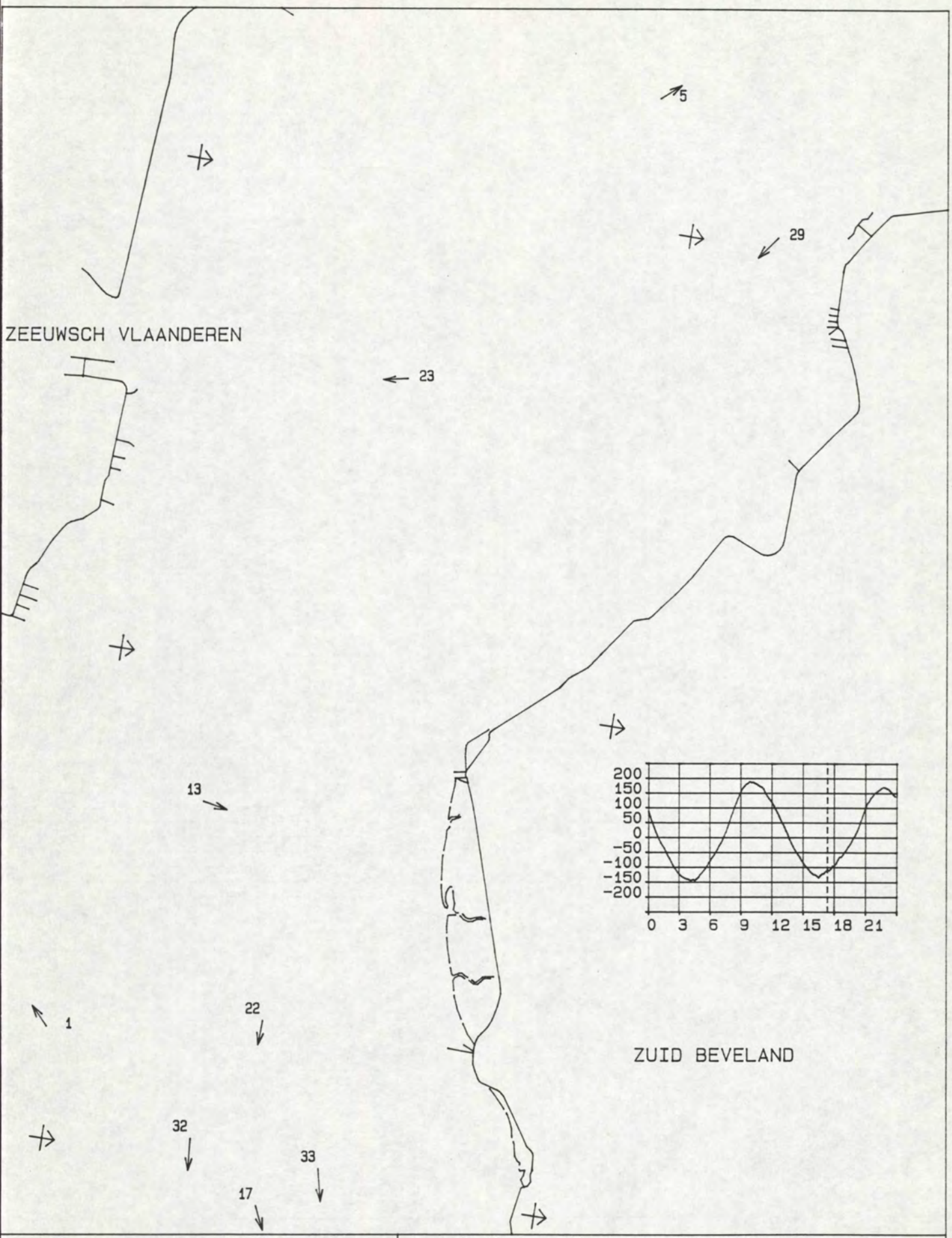

MAANUUR : 7.0	STROOMMETING OSM Kortsluitgeulen
TIJD M.E.T. : 17.22 uur	DATUM : 940405
WATERSTAND TERN : -109 cm	
DIEPTE : GEMIDDELD	RIJKSWATERSTAAT
SCHAAL 1 : 50000.	DIRECTIE ZEELAND
STROOMSNELHEDEN IN cm/s	MEETDIENST

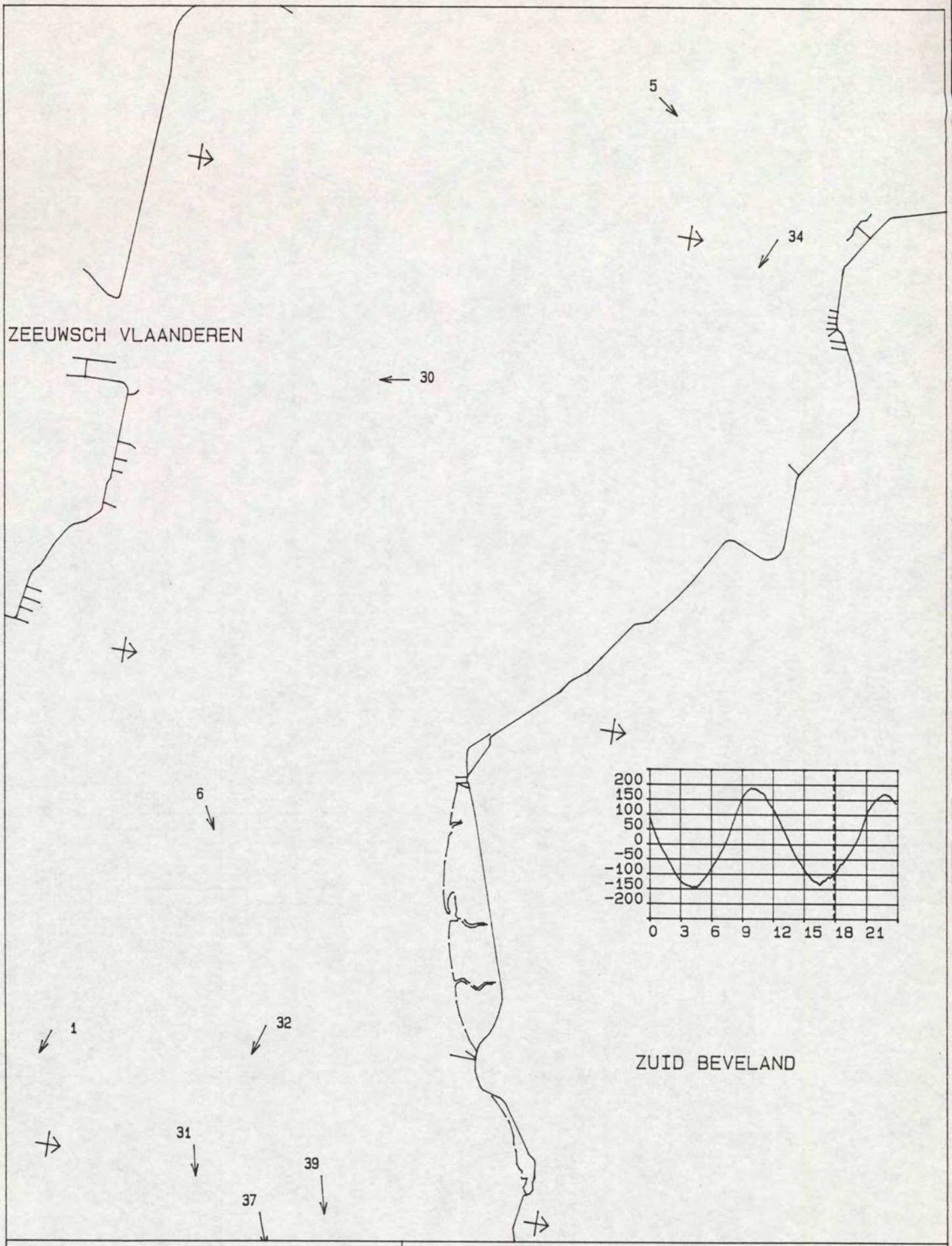

MAANUUR : 7.5	STROOMMETING OSM Kortsluitgeulen
TIJD M.E.T. : 17.54 uur	DATUM : 940405
WATERSTAND TERN : -95 cm	
DIEPTE : GEMIDDELD	RIJKSWATERSTAAT
SCHAAL 1 : 50000.	DIRECTIE ZEELAND
STROOMSNELHEDEN IN cm/s	MEETDIENST

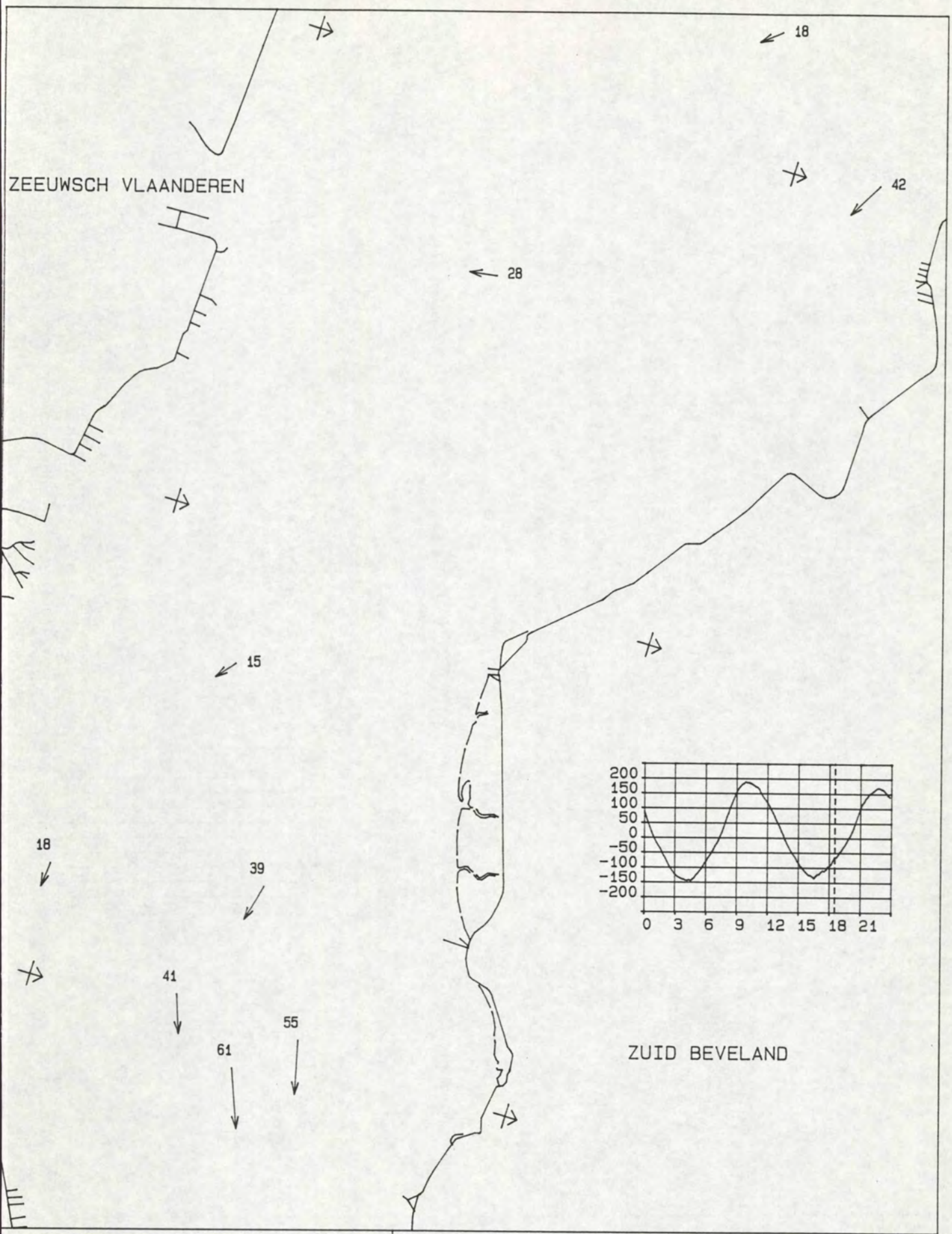

MAANUUR : 8.0	STROOMMETING OSM Kortsluitgeulen
TIJD M.E.T. : 18.27 uur	DATUM : 940405
WATERSTAND TERN : -68 cm	
DIEPTE : GEMIDDELD	RIJKSWATERSTAAT
SCHAAL 1 : 50000.	DIRECTIE ZEELAND
STROOMSNELHEDEN IN cm/s	MEETDIENST

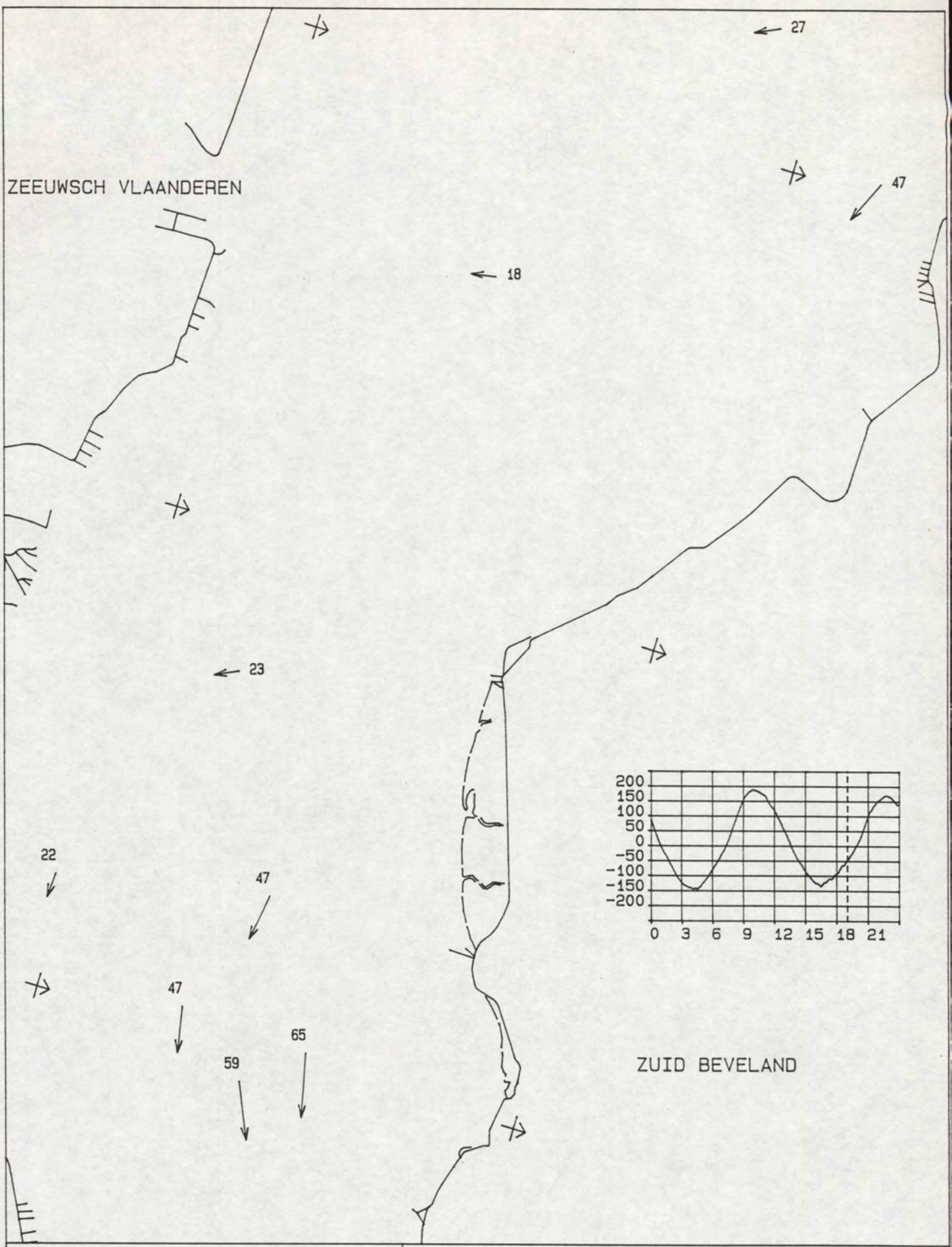

MAANUUR : 8.5	STROOMMETING OSM Kortsluitgeulen
TIJD M.E.T. : 18.59 uur	DATUM : 940405
WATERSTAND TERN : -49 cm	
DIEPTE : GEMIDDELD	RIJKSWATERSTAAT
SCHAAL 1 : 50000.	DIRECTIE ZEELAND
STROOMSNELHEDEN IN cm/s	MEETDIENST

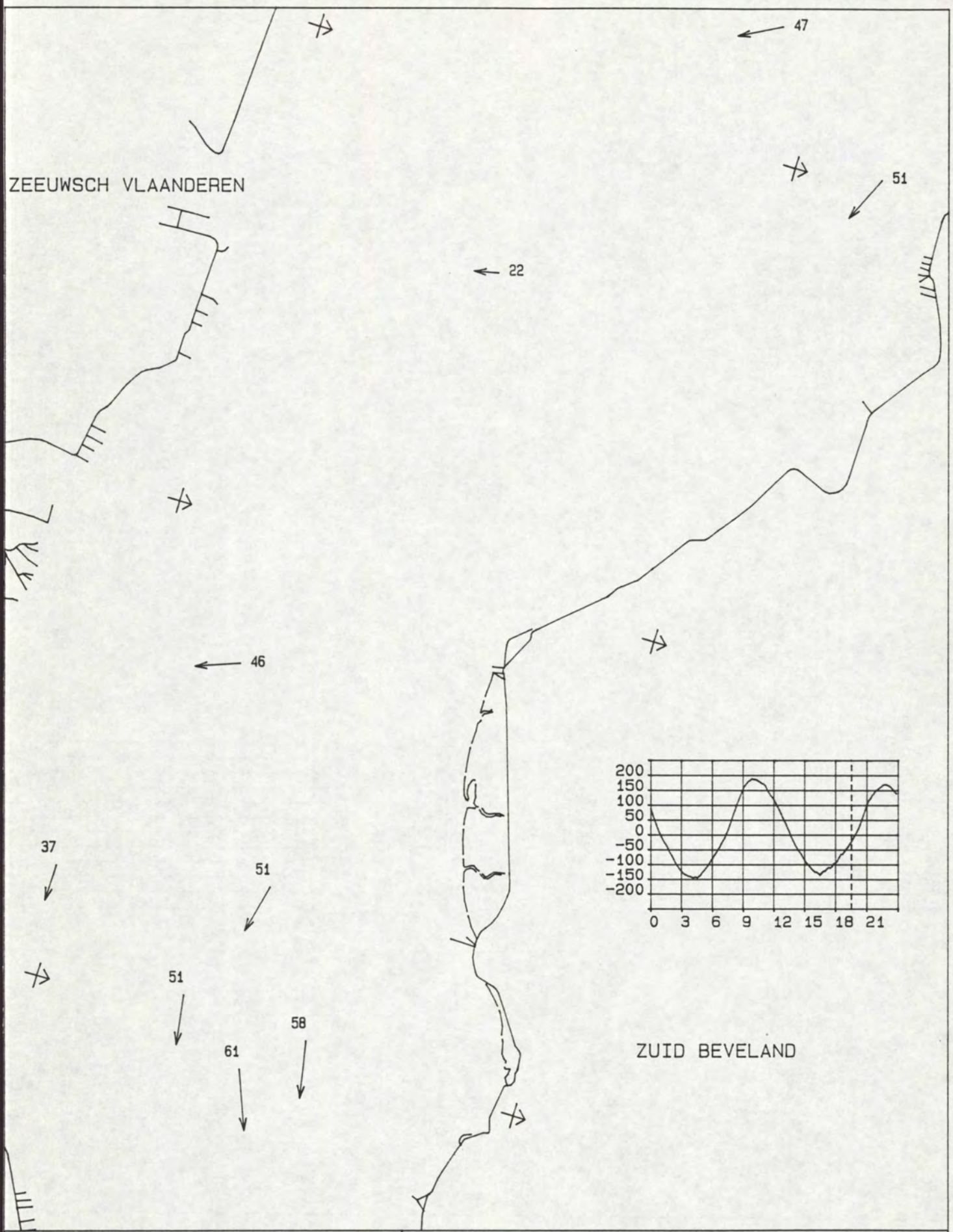

MAANUUR : 9.0	STROOMMETING OSM Kortsluitgeulen
TIJD M.E.T. : 19.31 uur	DATUM : 940405
WATERSTAND TERN : -22 cm	
DIEPTE : GEMIDDELD	RIJKSWATERSTAAT
SCHAAL 1 : 50000.	DIRECTIE ZEELAND
STROOMSNELHEDEN IN cm/s	MEETDIENST

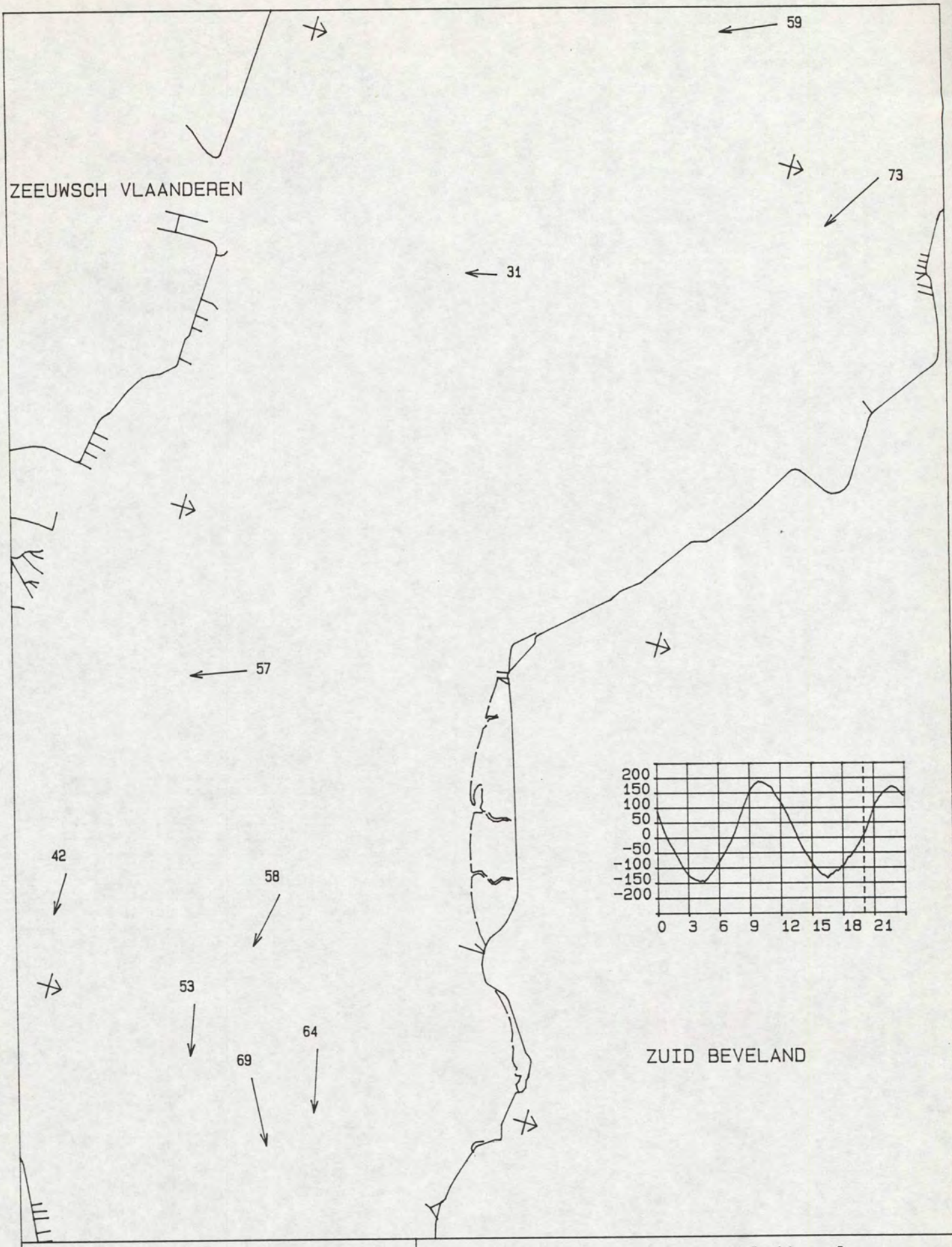

MAANUUR : 9.5	STROOMMETING OSM Kortsluitgeulen
TIJD M.E.T. : 20.04 uur	DATUM : 940405
WATERSTAND TERN : 13 cm	
DIEPTE : GEMIDDELD	RIJKSWATERSTAAT
SCHAAL 1 : 50000.	DIRECTIE ZEELAND
STROOMSNELHEDEN IN cm/s	MEETDIENST

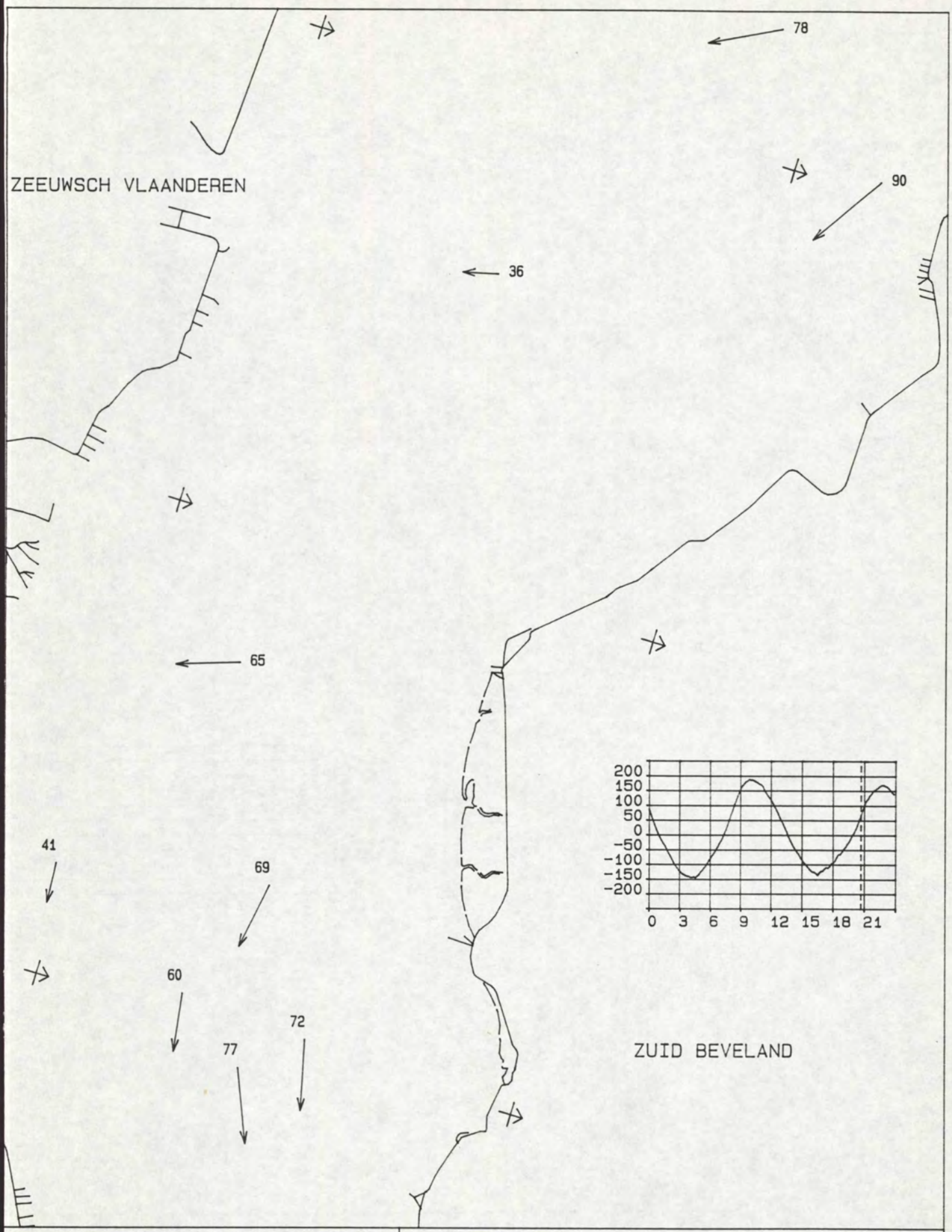

MAANUUR : 10.0	STROOMMETING OSM Kortsluitgeulen
TIJD M.E.T. : 20.36 uur	DATUM : 940405
WATERSTAND TERN : 60 cm	
DIEPTE : GEMIDDELD	RIJKSWATERSTAAT
SCHAAL 1 : 50000.	DIRECTIE ZEELAND
STROOMSNELHEDEN IN cm/s	MEETDIENST

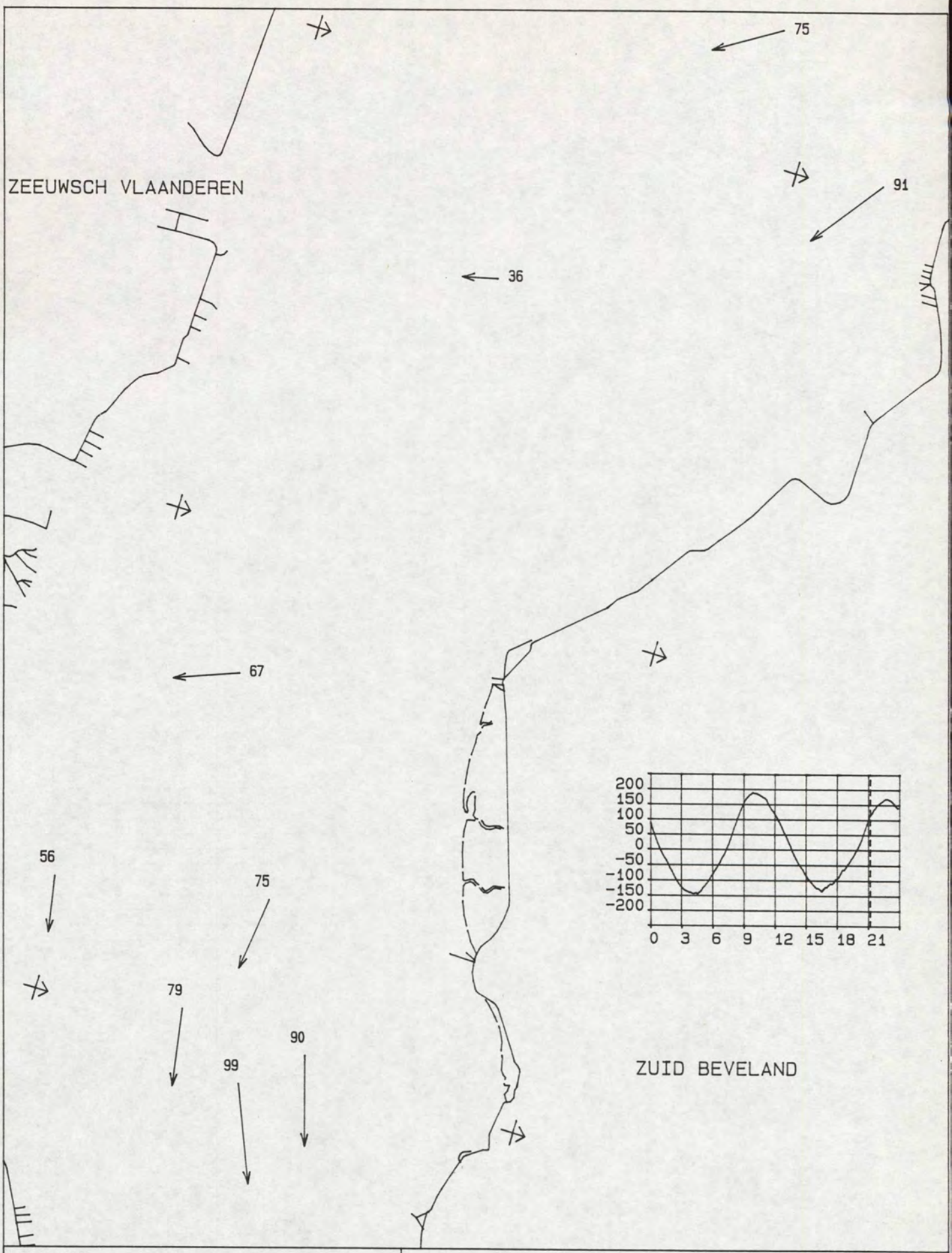

MAANUUR : 10.5	STROOMMETING OSM Kortsluitgeulen
TIJD M.E.T. : 21.08 uur	DATUM : 940405
WATERSTAND TERN : 113 cm	
DIEPTE : GEMIDDELD	RIJKSWATERSTAAT
SCHAAL 1 : 50000.	DIRECTIE ZEELAND
STROOMSNELHEDEN IN cm/s	MEETDIENST

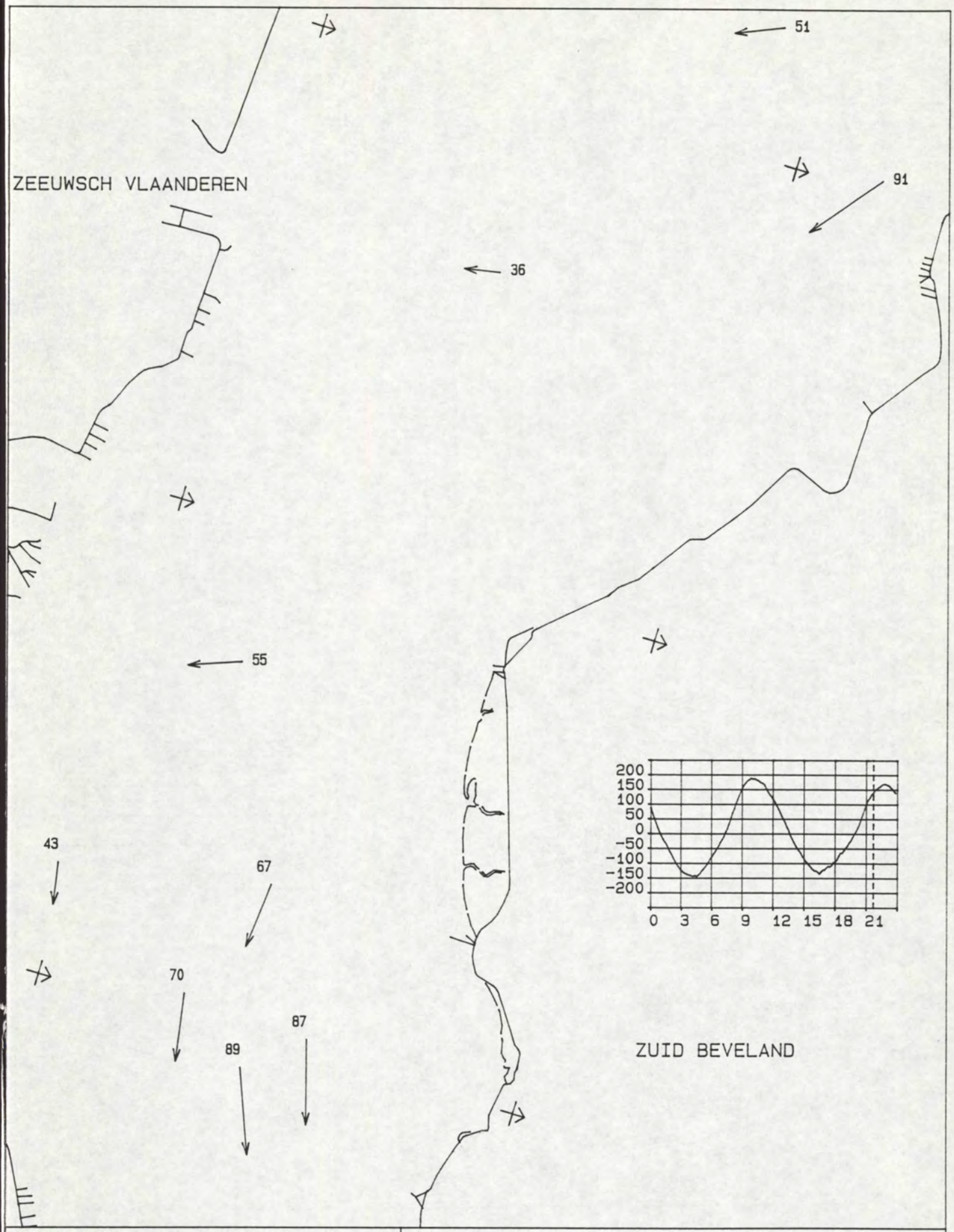

MAANUUR : 11.0	STROOMMETING OSM Kortsluitgeulen
TIJD M.E.T. : 21.40 uur	DATUM : 940405
WATERSTAND TERN : 140 cm	
DIEPTE : GEMIDDELD	RIJKSWATERSTAAT
SCHAAL 1 : 50000.	DIRECTIE ZEELAND
STROOMSNELHEDEN IN cm/s	MEETDIENST

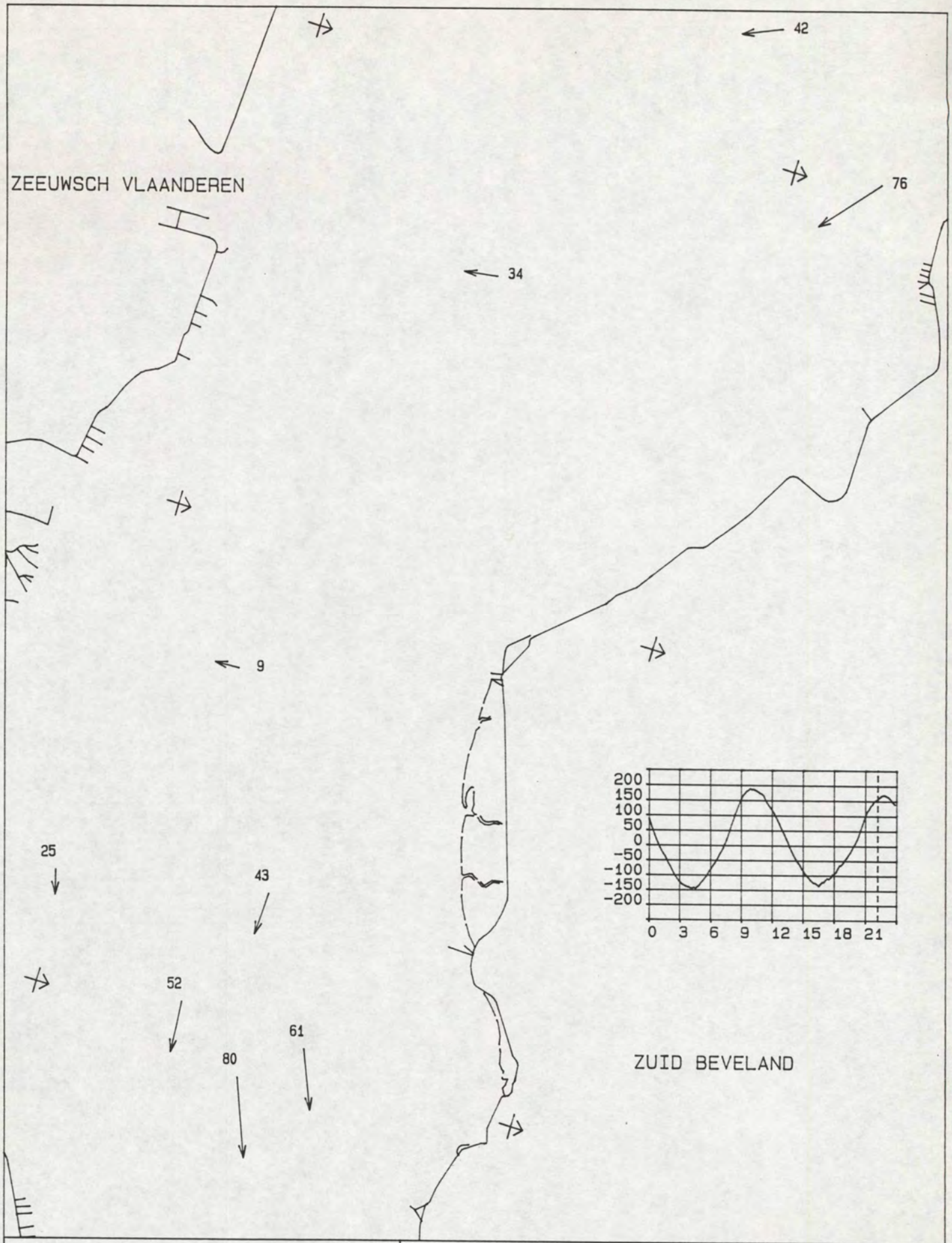

MAANUUR : 11.5	STROOMMETING OSM Kortsluitgeulen
TIJD M.E.T. : 22.13 uur	DATUM : 940405
WATERSTAND TERN : 159 cm	
DIEPTE : GEMIDDELD	RIJKSWATERSTAAT
SCHAAL 1 : 50000.	DIRECTIE ZEELAND
STROOMSNELHEDEN IN cm/s	MEETDIENST

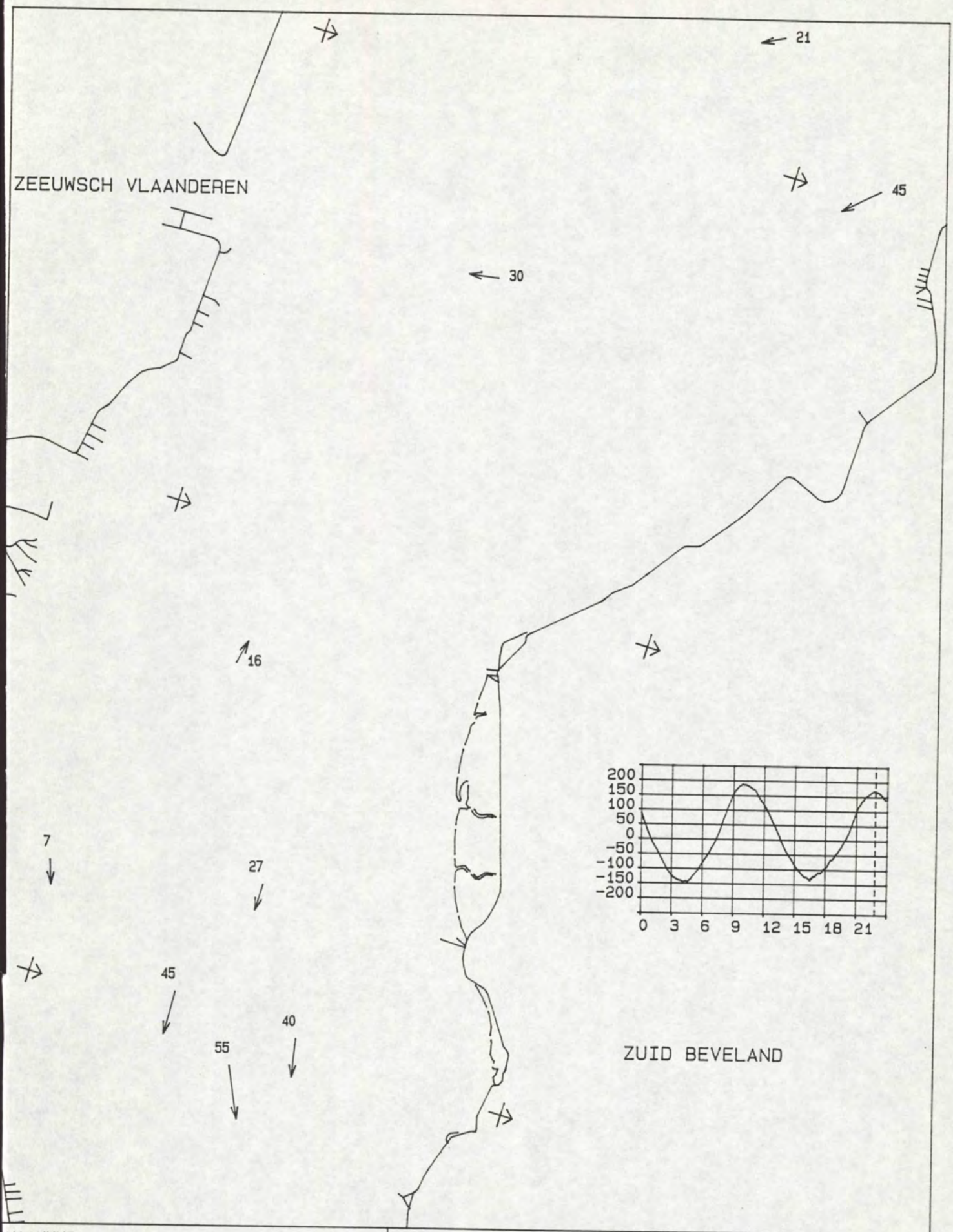

MAANUUR : 0.0	STROOMMETING OSM Kortsluitgeulen
TIJD M.E.T. : 22.45 uur	DATUM : 940405
WATERSTAND TERN : 170 cm	
DIEPTE : GEMIDDELD	RIJKSWATERSTAAT
SCHAAL 1 : 50000.	DIRECTIE ZEELAND
STROOMSNELHEDEN IN cm/s	MEETDIENST