



WERKINGSVERSLAG 2016

I.K.W.V.- SECRETARIAAT STRANDLAAN 3, 8434 WESTENDE (MIDDELKERKE)
TEL. 058/238000 E-MAIL: INFO@IKWV.BE

WWW.IKWV.BE





1. TOELICHTING BIJ HET BELEID VAN DE VERENIGING

1. Aantal bewaakte zones.

Het aantal bewaakte zones blijft gelijk ten opzichte van 2015 met 82 bemande reddersposten. De gezamenlijke lengte van de bewaakte zones is hiermee 28.255 meter.

2. Bewakingstijden en bewakingsperiodes.

De bewakingsuren zijn overal dezelfde, nl. van 10u30 tot 18u30. De bewakingsperiodes verschillen voor wat betreft de maanden mei, juni en september van gemeente tot gemeente.

3. Financieel beleid.

a) Werkingsbijdragen.

De werkingsbijdragen ten laste van alle gemeenten deelnemers voor het jaar 2016 werd vastgesteld op € 107.500,00. De bijdrage van de provincie bedroeg €250.000,00.

Bij de vaststelling van de gemeentelijke bijdrage wordt rekening gehouden met het aantal meter bewaking, het aantal redders en het aantal boten.(statutair voorzien)

vooruitzichten 2017:

De raad van bestuur heeft beslist om de totale werkingsbijdrage namens de gemeente-vennoten voor 2016 te verhogen tot €110.000,00.

b) Subsidies

Structurele ondersteuning afdeling scheepvaartbegeleiding (minister Weyts)

IKWV ontving in 2016 €120.000,00 structurele steun van de afdeling scheepvaartbegeleiding. Hiervan is €48.000,00 bestemd voor de opleiding Redder Aan Zee. Deze structurele steun blijft essentieel om het materiaal up to date te houden.

c) Sponsoring en samenwerkingsovereenkomsten.

Kledij van Scapa – Sports

Door de firma Scapa-Sports werd via sponsoring kledij geleverd met een tegenwaarde van €74.135,00

Samenwerking met de V.M.M

De samenwerking concretiseert zich als volgt:
Affichering van zwemwaterkwaliteit op borden aan de miradors:
De VMM kreeg van IKWV ruimte ter beschikking op de miradorborden voor de affichering van de zwemwaterkwaliteit. VMM betaalt de helft van de kosten voor aankoop van miradorborden.
Het aanbrengen van de analyseresultaten gebeurt door IKWV. De VMM betaalt daarvoor €4.750,00.

Sponsoringovereenkomst met AXA



Sponsoringovereenkomst met Isuzu Benelux

Isuzu Benelux stelt IKWV 11 voertuigen ter beschikking voor de duur van het badseizoen. Deze overeenkomst loopt nog tot en met 2020.



4. Reddingsoefeningen en radiocommunicatie.

Op 4 juli werd te De Haan een radiocommunicatieoefening georganiseerd in het kader van de afsprakenregeling redden van drenkelingen aan zee door de Federale Dienst Openbare Hulpverlening. Op het strand van Oostduinkerke werd op 3 augustus een gelijkaardige oefening gehouden. Het doel van de oefening is het inoefenen en uittesten van de radiocommunicatie tussen hulpdiensten op ZEE, IN DE LUCHT en aan LAND, conform aan de afsprakenregeling betreffende redden aan de Belgische kust. (Van toepassing tussen de Franse en de Nederlandse grens vanaf de waterlijn tot daar waar de middelen van de ondertekende partijen op zee reiken). Deze afspraken zijn noodzakelijk om de meest efficiënte en adequate hulpverlening te kunnen bieden aan de individuele persoon in nood en/of aan een collectief van personen in nood.



5. Personeel.

- Secretaris: mevr. An Beun, statutair voltijds
- Administratief deskundige: dhr. Ivo Muyle, statutair voltijds

2. TOELICHTING BIJ DE WERKING EN DE ORGANISATIE VAN DE VERENIGING

SAMENVATTEND OVERZICHT BEWAAKTE ZONES VOOR BADERS

GEMEENTE	AANTAL BEWAAKTE ZONES	AANTAL METER BEWAAKT	BEWAKINGSPERIODE ALLE POSTEN VAN 1/7 TOT 31/8 UURREGELING OVERAL 10.30 – 18.30
DE PANNE	5	2.300	01/07 – 31/08: alle posten
KOKSIJDE	9	4.930	4/06-5/06 & 11/06-12/06: enkel bij mooi weer: 3 posten : Koksijde-Centrum, Oostduinkerke-Centrum en Sint-Idesbald 18/06-30/06 + 1/09-11/09: 3 posten: Koksijde-Centrum, Oostduinkerke-Centrum en Sint-Idesbald
NIEUWPOORT	5	1.250	01/07 – 31/08: alle posten
MIDDELKERKE	14	5.730	25/6-26/6 + 1/9-4/9: 2 posten: Casino Oost en Meeuwenlaan
OOSTENDE	12	3.830	11-12/06 + 18-19/06 + 25-26/06: 3 posten: (Kemmelberg, Koninginnelaan, Mariakerke)
BREDENE	6	1.340	11-12/06: post 1,2 en naaktstrand 18-19/06: post 1,2 en naaktstrand 25-26/06: post 1,2 en naaktstrand

DE HAAN	11	2.700	5-8/05 + 14-16/5 + 21-22/5 + 28-29/5 + 4-5/6 + 11-12/6 + 18-19/6 + 25-30/6 + 1-4/9 : 2 posten: De Haan centrum en Wenduine centrum
BLANKENBERGE	7	2.100	15/04-29/04: bij uitzonderlijk goed weer. 30/04-1/05 + 5/05-8/05 + 14/05-30/06 + 1/09-18/09: maximum 6 posten
BRUGGE	1	490	25/6-30/6 + 1/09-4/09: 1 post
KNOKKE-HEIST	12	3.585	14-16/05 +21-22/05 + 28-29 /05 + 4-5/06 + 11-12/06 + 17-18/09 op 3 posten (B2 Heist, B6 Albertstrand, B7 Lichttorenplein) 18-30/06 + 01-11/09 op 5 posten (B2, B3, B6, B7 en B9)
TOTAAL	82	28.255	

DETAILOVERZICHT PER GEMEENTE

DE PANNE

NR. EN NAAM VAN DE ZONE	SITUERING VAN DE ZONE	AANTAL METER BEWAAKT	BEWAKINGSPERIODE
R1-Leopold HP	Zeilwagenclub-Bortierplein	500	01/07 - 31/08
R2-West	Bortierplein-Halmenstraat	400	01/07 - 31/08
R3-Centrum HP	Halmenstraat-Walkierstraat	300	01/07 - 31/08
R4-Oost	Walckierstraat-Canadezenplein	500	01/07 - 31/08
R5-Camping	Canadezenplein – grens met St-Idesbald	600	01/07 - 31/08

H.P. : RODE KRUISPOST AANWEZIG

KOKSIJDE

NR. EN NAAM VAN DE ZONE	SITUERING VAN DE ZONE	AANTAL METER BEWAAKT	BEWAKINGSPERIODE
St. Idesbald	Strandlaan	585	18/06 tot 18/09 (HP)
Ster der Zee	Sloepenlaan	650	1/7 - 31/8 - H.P.
Hoge dijk	Zavelplein	665	1/7 - 31/8
Koksijde Centrum	Terlinckplein	440	14/05 tot 16/05 en 18/06 tot 18/09 (HP)
Zouaven	Joststraat	650	1/7 - 31/8 - H.P.
St.André	G. Scotlaan	300	1/7 - 31/8 - H.P.
Oostduinkerke centrum	Astridplein	805	14/05 tot 16/05 en 18/06 tot 18/09 (HP)
Duinpark	Fairybankhelling	350	1/7 - 31/8
Groendijk	Zuidenwindhelling	485	1/7 - 31/8 - H.P.

H.P. : HULPPOSTEN IN EIGEN BEHEER

NIEUWPOORT

NR. EN NAAM VAN DE ZONE	SITUERING VAN DE ZONE	AANTAL METER BEWAAKT	BEWAKINGSPERIODE
Post 1	Hendrikaplein	230	01/7 - 31/8
Post 2	Veurnestraat	230	01/7 - 31/8 - H.P.
Post 3	Henegouwenstraat	290	01/7 - 31/8
Post 4	Leopoldplein	200	01/7 - 31/8 - H.P.
Post 5	Meeuwenlaan	300	01/7 - 31/8

H.P. : RODE KRUISPOST AANWEZIG

MIDDELKERKE

NR. EN NAAM VAN DE ZONE	SITUERING VAN DE ZONE	AANTAL METER BEWAAKT	BEWAKINGSPERIODE
1. Carlton	Middelkerke Oost	400	1/7 - 31/8
2. Excelsior	Middelkerke Oost	400	1/7 - 31/8
3. Casino Oost	Casino Oost	400	25/6 - 4/9 - H.P.
4. Casino West	Casino West	400	1/7 - 31/8 - H.P.
5. Pouletstraat	Middelkerke West	400	1/7 - 31/8
6. Theresiastraat	Middelkerke West	400	1/7 - 31/8
7. Houyouxstraat	Middelkerke West	400	1/7 - 31/8 - H.P.
8. Kwintestraat	Middelkerke West	230	1/7 - 31/8
9. Zeeravenlaan	Rotonde Westende	500	1/7 - 31/8 - H.P.
10. Priorijlaan	Priorijlaan Westende	500	1/7 - 31/8
11. Meeuwenlaan	Meeuwenlaan Westende	500	25/6 - 4/9 - H.P.
12. Flandrialaan	Flandrialaan Westende	400	1/7 - 31/8
13. Surfzone			1/7 - 31/8 - H.P.
14. St.Laureins	St.Laureinsstrand Westende	400	1/7 - 31/8 - H.P.
15. Crystal Palace		400	1/7 - 31/8

H.P. : RODE KRUISPOST AANWEZIG

OOSTENDE

NR. EN NAAM VAN DE ZONE	SITUERING VAN DE ZONE	AANTAL METER BEWAAKT	BEWAKINGSPERIODE
Raversijde		200 m	01/07 - 31/08
Kinkhoorn		420 m	01/07 - 31/08
Diksmuide		370 m	01/07 - 31/08
Mariakerke (H.P.)		480 m	11/06 - 12/06 18/06 - 19/06 25/06 - 26/06 01/07 - 31/08
Northlaan		480 m	01/07 - 31/08
Koninginnelaan		420 m	11/06 - 12/06 18/06 - 19/06 25/06 - 26/06 01/07 - 31/08
Kemmelberg (H.P.)		350 m	11/06 - 12/06 18/06 - 19/06 25/06 - 26/06 01/07 - 31/08
Kursaal		170 m	01/07 - 31/08
Oosthelling (H.P.)		175 m	01/07 - 31/08
Christinastraat		180 m	01/07 - 31/08
Louisastraat (H.P.)		235 m	01/07 - 31/08
Duin & Zee		350 m	01/07 - 31/08

H.P. : RODE KRUISPOST OF VLAAMS KRUIS AANWEZIG

BREDENE

NR. EN NAAM VAN DE ZONE	SITUERING VAN DE ZONE	AANTAL METER BEWAAKT	BEWAKINGSPERIODE
Turkeyen *	Bredene P1	280	1/7 - 31/8
Duingat*	Bredene Hoofdpost P2 +HP	250	1/7 - 31/8
Astrid	Bredene P3	250	1/7 - 31/8
De Droge Opgang	Bredene P4	240	1/7 - 31/8
De Duinpan	Bredene P6	150	1/7 - 31/8
Het Naaktstrand*	Ten oosten van P6	170	1/7 - 31/8

H.P. : HULPPOST AANWEZIG

OPMERKINGEN: (*) de facultatieve openstellingen stonden in functie van de weersomstandigheden

DE HAAN

NR. EN NAAM VAN DE ZONE	SITUERING VAN DE ZONE	AANTAL METER BEWAAKT	BEWAKINGSPERIODE
Vosseslag HP	Oosten van Bredene	250	01/07-31/08
De Haan Post 1	De Haan centrum	250	01/07-31/08
De Haan Post 2	De Haan centrum	250	01/07-31/08
De Haan Post 3	De Haan centrum	250	05-08.05,14-16.05,21-22.05,28-29.05,04-05.06,11-12.06,18-19.06,25. 06-04.09.2016
De Haan Post 4	De Haan centrum	250	01/07-31/08
De Haan Post 5	Ten westen zeedijk De Haan	200	01/07-31/08
Wenduine West	Ten westen rotonde	250	01/07-07/09
Wenduine Alfa	Wenduine centrum	250	01/07-31/08
Wenduine Bravo	Wenduine centrum	250	05-08.05,14-16.05,21-22.05,28-29.05,04-05.06,11-12.06,18-19.06,25.06-04.09.2016
Wenduine Charlie	Wenduine centrum	250	01/07-31/08
Harendijke	Ten westen Blankenberge	250	01/07-31/08

H.P. : HULPPOST AANWEZIG

BLANKENBERGE

NR. EN NAAM VAN DE ZONE	SITUERING VAN DE ZONE	AANTAL METER BEWAAKT	BEWAKINGSPERIODE
HOOFD NR. 0	Staketsel	300	1/7 - 31/8
HOOFD NR. 1	Weststraat	300	15/04-29/04: bij uitzonderlijk goed weer. 30/04-1/05 + 5/05-8/05 + 14/05-30/06 + 1/09-18/09
HOOFD NR. 2	Bakkerstrap	300	15/04-29/04: bij uitzonderlijk goed weer. 30/04-1/05 + 5/05-8/05 + 14/05-30/06 + 1/09-18/09
HOOFD NR. 3	Kerkstraat	300	15/04-29/04: bij uitzonderlijk goed weer. 30/04-1/05 + 5/05-8/05 + 14/05-30/06 + 1/09-18/09
HOOFD NR. 4	Charlierhelling	300	15/04-29/04: bij uitzonderlijk goed weer. 30/04-1/05 + 5/05-8/05 + 14/05-30/06 + 1/09-18/09
HOOFD NR. 5	Artanhelling	300	15/04-29/04: bij uitzonderlijk goed weer. 30/04-1/05 + 5/05-8/05 + 14/05-30/06 + 1/09-18/09
HOOFD NR. 6	PIER	300	1/7 - 31/8

H.P. : HULPPOST AANWEZIG

BRUGGE

NR. EN NAAM VAN DE ZONE	SITUERING VAN DE ZONE	AANTAL METER BEWAAKT	BEWAKINGSPERIODE
BRUGGE	Westkant westelijke havendam	490	26/06 t.e.m.04/09 – H.P.

H.P. : RODE KRUISPOST OF VLAAMS KRUIS AANWEZIG

KNOKKE – HEIST

NR. EN NAAM VAN DE ZONE	SITUERING VAN DE ZONE	AANTAL METER BEWAAKT	BEWAKINGSPERIODE UURREGELING
B1a Heist Centrum	Heist	287,5	1/7-31/8 H.P.
B1b Heist Centrum	Heist	287,5	1/7-31/8 H.P.
B2 Dir.- Gen.Willemspark	Heist	420	1/7-31/8 H.P. 18/6-30/6 en 1/9-11/9 14,15,16,21,22,28,29/ 5- 4,5,11,12/6-17,18/9
B3 Duinbergen Centr.	Duinbergen	460	1/7-31/8 H.P. 18/6-30/6 en 1/9-11/9
B4 Albertstrand Meerlaan	Albertstrand	470	1/7-31/8 H.P.
B5 Albertstrand Casino	Albertstrand	230	1/7-31/8 H.P.
B6 Albertstrand Oost	Albertstrand	220	1/7-31/8 H.P. 18/6-30/6 en 1/9-11/9 14,15,16,21,22,28,29/ 5- 4,5,11,12/6-17,18/9
B7 Knokke Centrum	Knokke	210	1/7-31/8 H.P. 18/6-30/6 en 1/9-11/9 14,15,16,21,22,28,29/ 5- 4,5,11,12/6-17,18/9
B8 Knokke Centrum	Knokke	270	1/7-31/8 H.P.
B9 Zoute	Zoute	250	1/7-31/8 H.P. 18/6-30/6 en 1/9-11/9
B10 Zoute	Zoute	255	1/7-31/8 H.P.
B11 Lekkerbek	Lekkerbek	225	1/7-31/8

INLICHTINGEN MET BETREKKING TOT DE SURFZONES**SAMENVATTEND OVERZICHT**

<u>GEMEENTE</u>	<u>AANTAL ZONES</u>	<u>AANTAL METER BEWAAKT</u>
DE PANNE	1	200
KOKSIJDE	4	800
NIEUWPOORT	0	0
MIDDELKERKE	1	400
OOSTENDE	2	800
BREDENE	1	250
DE HAAN	2	500
BLANKENBERGE	1	500
BRUGGE	1	500
KNOKKE - HEIST	5	1.593
TOTAAL	18	5543

Enkel in de gemeenten De Panne, Koksijde, Middelkerke, De Haan en Blankenberge worden de surfzones bewaakt door redders aangesteld door de gemeente.

DETAILOVERZICHT PER GEMEENTE

DE PANNE

NAAM VAN DE ZONE	SITUERING VAN DE ZONE	AANTAL METER
Surfzone	Tussen Vuurtorenplein en Bortierplein	200

opm.: de bewaking gebeurt door de gemeente

KOKSIJDE

NAAM VAN DE ZONE	SITUERING VAN DE ZONE	AANTAL METER
St.Idesbald - horloge	ten westen van bewaakte zone	200
St.André	Oostduinkerke: ten westen van de bewaakte badzone (G.Scottlaan)	200
Sycod - jachtclub	Alfred Devoslaan Oostduinkerke	200
Windekind	Zuidenwindhelling Oostduinkerke - ten westen van bewaakte zone Groenendijk	200

opm.: de bewaking gebeurt door de gemeente

NIEUWPOORT

geen surfzone

MIDDELKERKE

NAAM VAN DE ZONE	SITUERING VAN DE ZONE	AANTAL METER
13. surfzone	St. Laureinsstrand Westende	400

opm. de bewaking gebeurt door de gemeente

OOSTENDE

NAAM VAN DE ZONE	SITUERING VAN DE ZONE	AANTAL METER
Surfzone West	Luikstraat	400
Surfzone Oost	Oostende renbaan	400

opm. de bewaking gebeurt door V.V.W (concessie)

BREDENE

NAAM VAN DE ZONE	SITUERING VAN DE ZONE	AANTAL METER
Surfzone	Gelegen ten westen van de bewaakte post; 1 "Turkeyen"	250

Opm. de bewaking gebeurt door de privé-vereniging "Twins Watersport" met steun van Bloso.

DE HAAN

NAAM VAN DE ZONE	SITUERING VAN DE ZONE	AANTAL METER
Surfzone De Haan	Ten oosten badzone Charlie	250 (*)
Surfzone Wenduine	Ten oosten badzone post 1	250 (*)

(*) bewaking door gemeente

BLANKENBERGE

NAAM VAN DE ZONE	SITUERING VAN DE ZONE	AANTAL METER
Surfzone	Pier	500 (*)

(*) vermindering tijdelijk wegens werken aan de pier.
opm. de bewaking gebeurt vanaf 2000 door gemeente

BRUGGE

NAAM VAN DE ZONE	SITUERING VAN DE ZONE	AANTAL METER
Surfzone Zeebrugge	Golfbreker 31 tot 32 a	500

bewaking door privé organisatie

KNOKKE -HEIST

NAAM VAN DE ZONE	SITUERING VAN DE ZONE	AANTAL METER
VVW Bloso	Heist, tussen Heldenplein en de Oostelijke dam	400
RBSC	Duinbergen, tussen golfbrekers 3 en 5	460
Channel surfing club	Zoute, tussen golfbrekers 7 en 8	250
RBSC lekkerbek	Lekkerbek, tussen golfbrekers 12 en 13	233
Surfers Paradise	Lekkerbek-Zwin, ten Oosten van golfbreker 13	250

Opm. De surfzones worden aan verenigingen in concessie gegeven. Het lastenboek vermeldt dat deze clubs (plankzeilen en zeilen) zelf dienen in te staan voor bewaking- en reddingsdienst, voor de veiligheid in het algemeen.

AANTAL AANGEWORVEN REDDERS

GEMEENTE	MEI		JUNI		JULI		AUG		SEPT		AANTAL KANDIDATUREN	
	MAN	VR.	MAN	VR.	MAN	VR.	MAN	VR.	MAN	VR.	JULI	AUG
DE PANNE	0	0	0	0	32	19	29	22	0	0	ruim voldoende	voldoende
KOKSIJDE	9	1	11	3	52	33	50	25	22	8	ruim voldoende	ruim voldoende
NIEUWPOORT	0	0	0	0	36	15	33	22	0	0	net voldoende	ruim voldoende
MIDDELKERKE	0	0	5	2	47	19	42	24	4	3	ruim voldoende	ruim voldoende
OOSTENDE	0	0	11	3	73	18	66	25	1	0	ruim voldoende	net voldoende
BREDENE	0	0	5	4	26	9	17	13	0	0	ruim voldoende	ruim voldoende
DE HAAN	13	3	13	3	41	26	45	20	9	3	net voldoende	net voldoende
BLANKENBERGE	6	0	7	0	29	11	27	12	7	0	ruim voldoende	ruim voldoende
BRUGGE	0	0	8	0	21	0	21	0	8	0	net voldoende	net voldoende
KNOKKE-HEIST	10	1	19	3	50	24	42	32	15	7	ruim voldoende	net voldoende
TOTALEN	38	5	79	21	407	174	372	195	66	21		
		43	100		582		567		87			

AANTAL REDDERS DAGELIJKS VAN DIENST

GEMEENTE	MEI	JUNI	JULI	AUGUSTUS	SEPTEMBER
DE PANNE	0	0	37	37	0
KOKSIJDE	9	10	52	52	10
NIEUWPOORT	0	0	27	32	0
MIDDELKERKE	0	7	51	51	7
OOSTENDE	0	14	46	46	0
BREDENE	0	9	19	19	0
DE HAAN	13	13	44	44	12
BLANKENBERGE	6	6	32	31	7
BRUGGE	0	8	12	12	8
KNOKKE-HEIST	11	22	50	50	22
TOTALEN	39	89	370	374	66

TUSSENKOMSTEN VANWEGE DE REDDERS

VOOR VERDWAALDE KINDEREN OP HET STRAND

In bewaakte en onbewaakte zone

GEMEENTE	MEI*	JUNI*	JULI	AUGUSTUS	SEPTEMBER*	TOTAAL
DE PANNE	0	0	94	156	0	250
KOKSIJDE	0	0	47	71	0	118
NIEUWPOORT	0	0	34	72	0	106
MIDDELKERKE	0	0	60	79	0	139
OOSTENDE	0	0	228	284	0	512
BREDENE	0	0	4	20	0	24
DE HAAN	0	0	88	96	0	184
BLANKENBERGE	0	0	126	170	0	296
BRUGGE	0	0	8	14	0	22
KNOKKE-HEIST	0	0	27	27	0	54
TOTALEN	0	0	714	989	0	1703

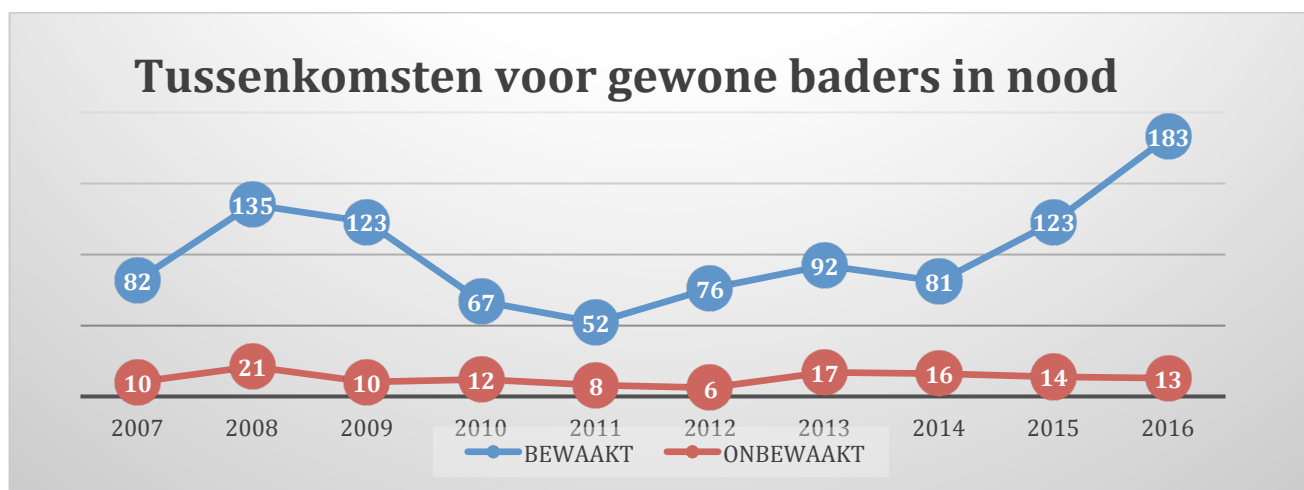
(totaal verdwaalde kinderen in 2015: **1181**)

**De cijfers voor de verdwaalde kinderen in het voor-en naseizoen worden niet opgenomen in de globale statistiek.*



VOOR GEWONE BADERS IN NOOD

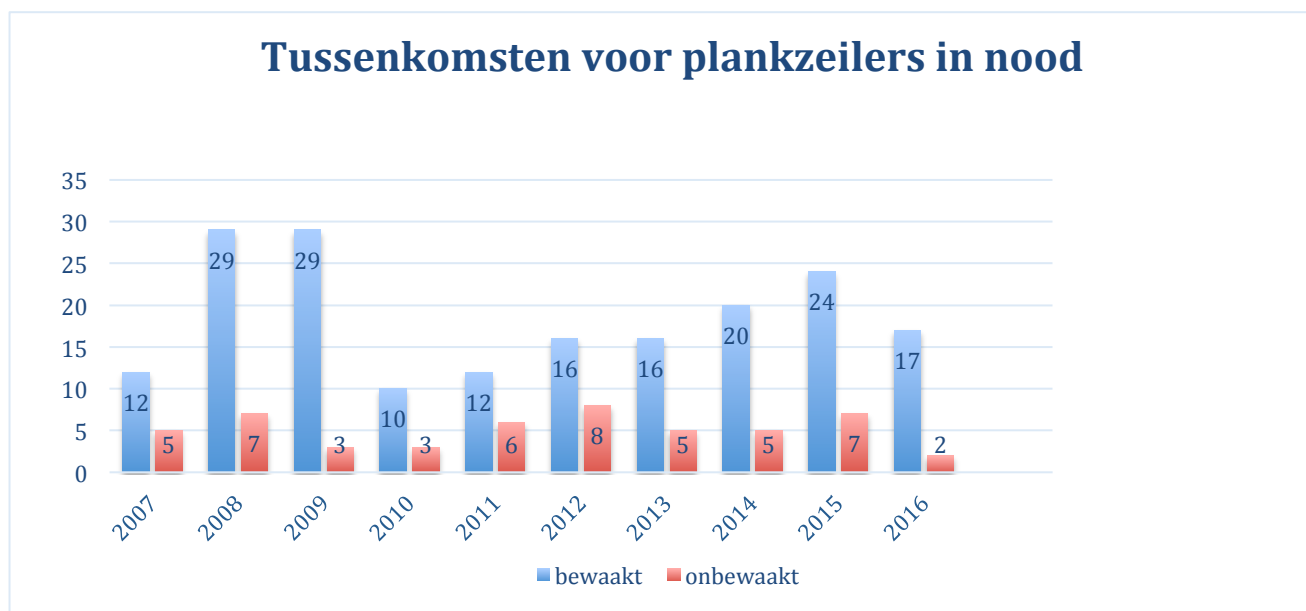
GEMEENTE	BEWAAKTE ZONE					ONBEWAAKTE ZONE				
	MEI	JUNI	JULI	AUG.	SEPT.	MEI	JUNI	JULI	AUG.	SEPT.
DE PANNE	0	0	0	0	0	0	0	0	0	0
KOKSIJDE	0	0	4	9	0	0	0	0	0	0
NIEUWPOORT	0	0	5	1	0	0	0	0	0	0
MIDDELKERKE	0	0	22	12	0	0	0	0	2	1
OOSTENDE	0	0	19	23	0	0	0	0	0	0
BREDENE	0	0	2	4	0	0	0	0	0	0
DE HAAN	0	0	12	7	0	0	0	0	0	0
BLANKENBERGE	2	6	11	8	4	0	1	3	4	1
BRUGGE	0	0	0	0	0	0	0	0	0	0
KNOKKE-HEIST	0	3	17	12	0	0	0	1	0	0
TOTAAL	2	9	92	76	4	0	1	4	6	2



TUSSENKOMSTEN VOOR PLANKZEILERS IN NOOD (*)

GEMEENTE	BEWAAKTE ZONE					ONBEWAAKTE ZONE				
	MEI	JUNI	JULI	AUG.	SEPT.	MEI	JUNI	JULI	AUG.	SEPT.
DE PANNE	0	0	1	0	0	0	0	0	0	0
KOKSIJDE	0	0	1	1	0	0	0	0	1	0
NIEUWPOORT	0	0	2	0	0	0	0	0	0	0
MIDDELKERKE	0	0	4	2	0	0	0	0	1	0
OOSTENDE	0	0	0	0	0	0	0	0	0	0
BREDENE	0	0	0	0	0	0	0	0	0	0
DE HAAN	1	0	0	0	0	0	0	0	0	0
BLANKENBERGE	1	1	2	0	0	0	0	0	0	0
BRUGGE	0	0	0	0	0	0	0	0	0	0
KNOKKE-HEIST	0	0	1	0	0	0	0	0	0	0
TOTAAL	2	1	11	3	0	0	0	0	2	0

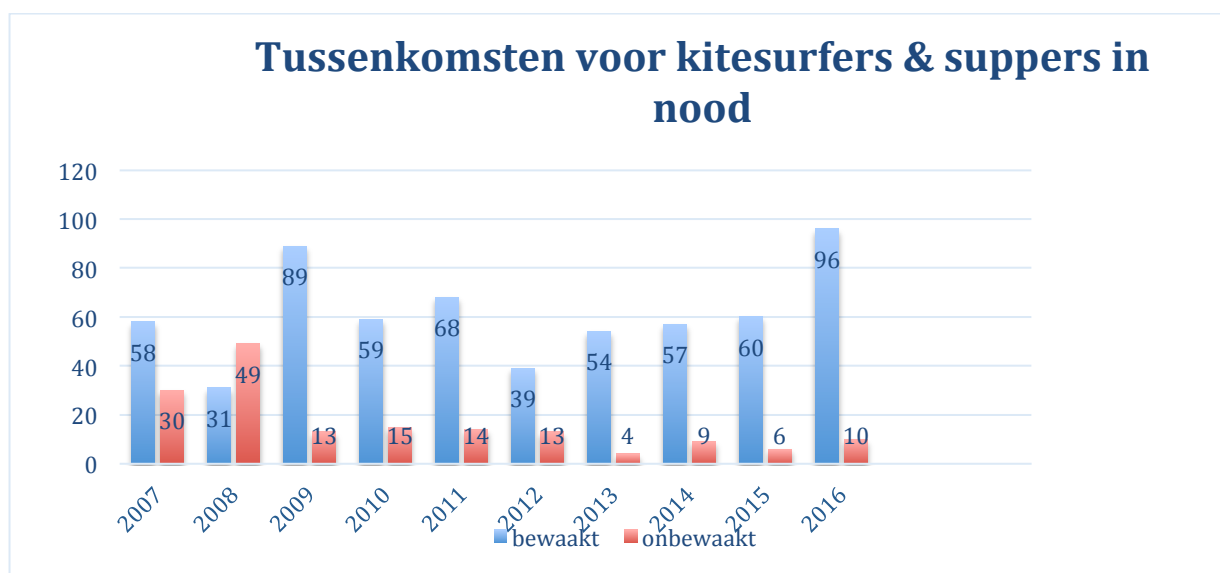
(*) DEZE CIJFERS HEBBEN ENKEL BETREKKING OP DE DOOR IKVV BEWAAKTE ZONES.



VOOR KITESURFERS & SUPPERS IN NOOD (*)

GEMEENTE	BEWAAKTE ZONE					ONBEWAAKTE ZONE				
	MEI	JUNI	JULI	AUG.	SEPT.	MEI	JUNI	JULI	AUG.	SEPT.
DE PANNE	0	0	1	2	0	0	0	0	0	0
KOKSIJDE	0	0	9	3	0	0	2	0	6	0
NIEUWPOORT	0	0	5	3	0	0	0	0	0	0
MIDDELKERKE	0	0	7	10	0	0	0	0	0	0
OOSTENDE	0	0	0	0	0	0	0	0	0	0
BREDENE	0	0	0	0	0	0	0	0	0	0
DE HAAN	0	0	11	8	0	0	0	0	0	0
BLANKENBERGE	4	8	2	1	0	0	0	0	0	0
BRUGGE	0	0	5	4	1	0	0	0	0	0
KNOKKE-HEIST	0	0	3	9	0	0	0	0	0	0
TOTAAL	4	8	43	40	1	0	2	0	8	0

(*) DEZE CIJFERS HEBBEN ENKEL BETREKKING OP DE DOOR IKVV BEWAAKTE ZONES.



VOOR BADERS MET RUBBERBOOTJES EN LUCHTMATRASSEN

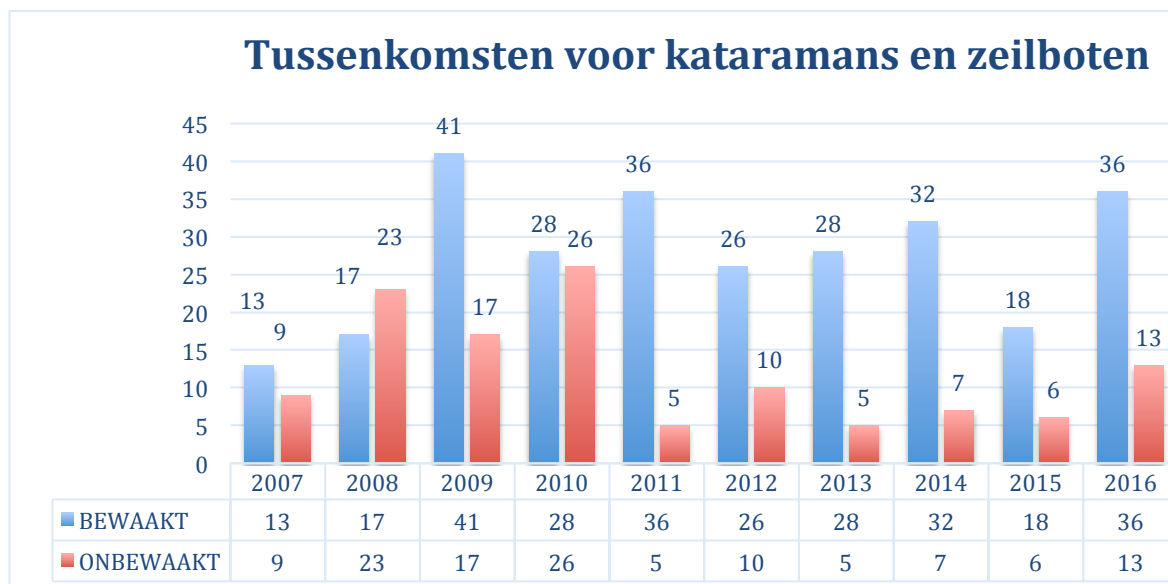
GEMEENTE	BEWAAKTE ZONE					ONBEWAAKTE ZONE				
	MEI	JUNI	JULI	AUG.	SEPT.	MEI	JUNI	JULI	AUG.	SEPT.
DE PANNE	0	0	0	0	0	0	0	0	0	0
KOKSIJDE	0	0	0	2	0	0	0	0	0	0
NIEUWPOORT	0	0	2	1	0	0	0	0	0	0
MIDDELKERKE	0	0	47	3	1	0	0	0	0	1
OOSTENDE	0	0	2	1	0	0	0	0	0	0
BREDENE	0	0	0	0	0	0	0	0	0	0
DE HAAN	0	0	1	0	0	0	0	0	0	0
BLANKENBERGE	0	1	1	3	1	0	2	2	1	0
BRUGGE	0	0	0	0	0	0	0	0	0	0
KNOKKE-HEIST	0	0	0	0	0	0	0	0	0	0
TOTAAL	0	1	53	10	2	0	2	2	1	1



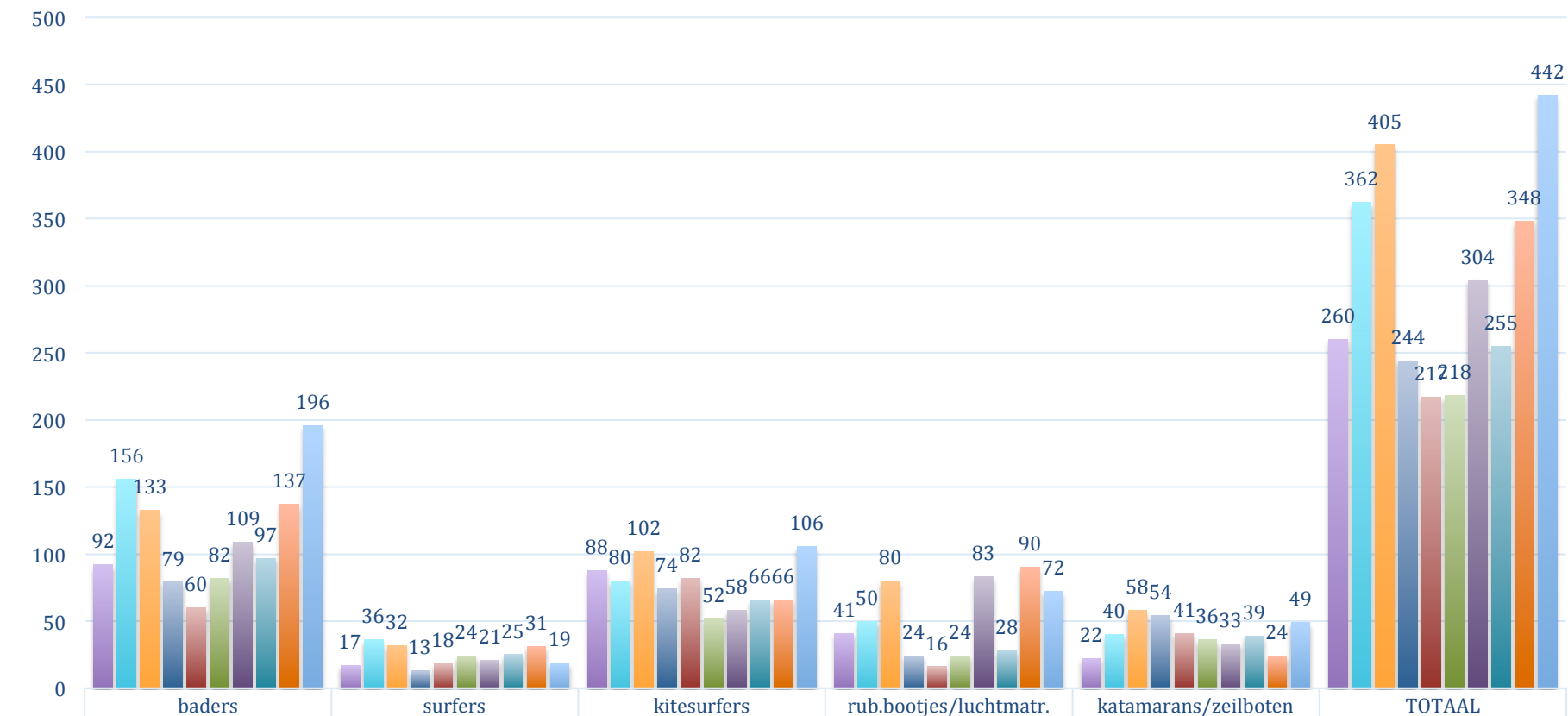
VOOR KATAMARANS EN ZEILBOTEN (*)

GEMEENTE	BEWAAKTE ZONE					ONBEWAAKTE ZONE				
	MEI	JUNI	JULI	AUG.	SEPT.	MEI	JUNI	JULI	AUG.	SEPT.
DE PANNE	0	0	3	3	0	0	0	0	1	0
KOKSIJDE	0	0	3	3	0	0	0	0	1	0
NIEUWPOORT	0	0	2	1	0	0	0	0	0	0
MIDDELKERKE	0	0	0	2	0	0	0	0	0	0
OOSTENDE	0	0	1	1	0	0	0	0	0	0
BREDENE	0	0	0	1	0	0	0	0	0	0
DE HAAN	0	0	0	0	0	0	0	2	9	0
BLANKENBERGE	0	2	0	0	1	0	0	0	0	0
BRUGGE	0	0	0	0	0	0	0	0	0	0
KNOKKE-HEIST	0	0	5	8	0	0	0	0	0	0
TOTAAL	0	2	14	19	1	0	0	2	11	0

(*) DEZE CIJFERS HEBBEN ENKEL BETREKKING OP DE DOOR IKVV BEWAAKTE ZONES



SAMENVATTEND OVERZICHT AANTAL TUSSENKOMSTEN VANWEGE DE REDDERS



	baders	surfers	kitesurfers	rub.bootjes/luchtmatr.	katamarans/zeilboten	TOTAAL
2007	92	17	88	41	22	260
2008	156	36	80	50	40	362
2009	133	32	102	80	58	405
2010	79	13	74	24	54	244
2011	60	18	82	16	41	217
2012	82	24	52	24	36	218

INCIDENTEN MET DODELIJKE AFLOOP
(TIJDENS DE OPENINGSPERIODE VAN HET BADSEIZOEN)

DE PANNE: 1 ongeval

Ongeval:

DATUM EN UUR VAN ONGEVAL: 20/07 12u25.

ZONE WAAR HET ONGEVAL GEBEURDE: R1 Surf/insteekzone.

WEERSOMSTANDIGHEDEN: Zonnig, zeer hete dag, 3Bf ZO.

AARD VAN HET ONGEVAL:

Man komt terug van dagje vissen, tijdens het wachten op de tractor v
ophalen van de boot, krijgt de man hartfalen.

VERLEENDE TUSSENKOMSTEN:

Onmiddellijk is de reanimatie gestart door één redder samen met één
medewerkster.

Dit is na een tijd overgenomen door een toevallig aanwezige spoedver
tot de ambulance en MUG het overnamen.

Helaas zonder gunstig resultaat.

DE HAAN: 1 ongeval

Ongeval:

DATUM EN UUR VAN ONGEVAL: 21/05 – 16u30

ZONE WAAR HET ONGEVAL GEBEURDE: Zeedijk De Haan

WEERSOMSTANDIGHEDEN: /

AARD VAN HET ONGEVAL:

Vrouw bewusteloos op zeedijk ter hoogte van post 3

VERLEENDE TUSSENKOMSTEN:

Redders starten reanimatie, hulpdiensten nemen nadien over. Reanim
verplicht gestopt wegens kaart "GEEN REANIMATIE" met de dood tot g

BIJNA VERDRINKINGEN
(TIJDENS DE OPENINGSPERIODE VAN HET BADSEIZOEN)

MIDDELKERKE: 1 ernstig ongeval

Ongeval:

DATUM EN UUR VAN ONGEVAL: 27/08 - 16u00

ZONE WAAR HET ONGEVAL GEBEURDE: Bewaakte zone 14 – Sint Laureins

WEERSOMSTANDIGHEDEN: OZO 2Bft., matige golfslag

AARD VAN HET ONGEVAL:

Vrouw van ongeveer 40 jaar denkt ten onrechte dat haar zoon in zee verdwenen is, panikeert en zwemt steeds verder en raakt zo zelf in moeilijkheden. Ze wordt door de redders uit het water gehaald. Ze blijkt in shock, hyperventileert en heeft vermoedelijk water binnen.

VERLEENDE TUSSENKOMSTEN(o.a. vanwege welke instanties) en resultaat: HC100/112 wordt verwittigd en vrouw wordt meegenomen ter controle naar het ziekenhuis. Achteraf bleek alles in orde.

BLANKENBERGE: 1 ernstig ongeval

Ongeval:

DATUM EN UUR VAN ONGEVAL: 23/07

ZONE WAAR HET ONGEVAL GEBEURDE: Onbewaakte zone - Wenduinebank

WEERSOMSTANDIGHEDEN: Wisselend bewolkt, ZW 2Bft.

AARD VAN HET ONGEVAL:

Oproep van visser op K67 dat hij thv. Wenduinebank andere overboord gevallen visser niet terug aan boord krijgt en dat de drenkeling bewusteloos is.

VERLEENDE TUSSENKOMSTEN(o.a. vanwege welke instanties) en resultaat: MRCC heeft ons begeleid tot bij het vaartuig, bewusteloze visser aan boord van visserschip geholpen. Controle vitale parameters, stabiele zijlig, toedienen O2, klaarmaken stretcher voor winching naar heli. Debriefing en opvang andere visser. Visser heeft het overleefd. Strandredders Blankenberge met aan boord twee leden vaste kern (beiden verpleegkundigen). Als eerste ter plaatse en leiding rescue. Daarna aankomst VBZR 6 minuten later, aankomst Seaking 7 minuten later, daarna redders De Haan 12 minuten later.

KNOKKE-HEIST: 1 ernstig ongeval

Ongeval:

DATUM EN UUR VAN ONGEVAL: 24/07

ZONE WAAR HET ONGEVAL GEBEURDE: Post 6

WEERSOMSTANDIGHEDEN: Wind west 3-4 Bf., golvende zee, zon

AARD VAN HET ONGEVAL:

Vrouw met hartproblemen bewusteloos uit het water gehaald.

VERLEENDE TUSSENKOMSTEN(o.a. vanwege welke instanties) en resultaat:
Tussenkost van de eerste hulp verlener. Goede afloop.

ANDERE ERNSTIGE ONGEVALLen

(met tussenkomst van de redders en diverse andere diensten)

DE PANNE: 1 ernstig ongeval

Ongeval:

DATUM EN UUR VAN ONGEVAL: 15/08 15u45

ZONE WAAR HET ONGEVAL GEBEURDE: R5 Surfzone

WEERSOMSTANDIGHEDEN Zonnig 4-5 Bf NNO.

AARD VAN HET ONGEVAL:

Tijdens het kruisen van elkaar, komen een catamaran en een kite in aanvaring met elkaar.

Kite zit klem aan de mast van de catamaran en de kiter wordt tientallen meters mee gesleurd.

VERLEENDE TUSSENKOMSTEN(o.a. vanwege welke instanties) en resultaat:
Boot 5 snelt de kiter ter hulp en neemt deze mee aan boord. De kiter is een heel stuk meegesleurd geweest achter de catamaran maar kon tijdig zijn safety trekken en verkeerd in goede gezondheid.
Materiaal wordt later gerecupereerd.

NIEUWPOORT: 2 ernstige ongevallen

Ongeval 1:

DATUM EN UUR VAN ONGEVAL: 25/07/2016- 15u45

ZONE WAAR HET ONGEVAL GEBEURDE: (bewaakte of onbewaakte zone en naam van de zone of nr.)

Bewaakte zone Post 4

WEERSOMSTANDIGHEDEN

Gele vlag. Afwisselend ZW 4 à 5Bft. Middelmattige branding.

AARD VAN HET ONGEVAL:(zeer korte omschrijving a.u.b.)

2 baders (kinderen +- 10 jaar) in nood in bufferzone, door stroming konden zij niet meer terugzwemmen.

VERLEENDE TUSSENKOMSTEN(o.a. vanwege welke instanties) en resultaat:
1 redder uit boot gesprongen en 1 redder op de golfbreker hebben beide kinderen veilig op het strand gebracht. Kinderen voor controle naar EHBO gebracht.

Ongeval 2:

DATUM EN UUR VAN ONGEVAL: 15/08/2016- 17u55

ZONE WAAR HET ONGEVAL GEBEURDE: (bewaakte of onbewaakte zone en naam van de zone of nr.)

Bewaakte zone Post 1

WEERSOMSTANDIGHEDEN

Gele vlag. Zonnig. NO 5 BFT.

AARD VAN HET ONGEVAL:(zeer korte omschrijving a.u.b.)

Man, ter hoogte van de waterlijn, in elkaar gezakt door rugproblemen op het strand.

VERLEENDE TUSSENKOMSTEN(o.a. vanwege welke instanties) en resultaat:

4 redders met draagberie naar EHBO post 1 overgebracht. Nadien vervoerd met ambulance.

MIDDELKERKE: 8 ernstige ongevallen**Ongeval 1:**

DATUM EN UUR VAN ONGEVAL: 14/07/16 – 17u15

ZONE WAAR HET ONGEVAL GEBEURDE: (bewaakte of onbewaakte zone en naam van de zone of nr.)

Bewaakte zone 11 - Meeuwenlaan

WEERSOMSTANDIGHEDEN

/

AARD VAN HET ONGEVAL:(zeer korte omschrijving a.u.b.)

Jonge vrouw (19) bewusteloos in strandbar, vermoedelijk door alcoholintoxicatie.

VERLEENDE TUSSENKOMSTEN(o.a. vanwege welke instanties) en resultaat:

HC100/112 verwittigd. Controle vitale functies tot aankomst MUG. Vrouw wordt meegenomen naar het ziekenhuis. Goede afloop.

Ongeval 2:

DATUM EN UUR VAN ONGEVAL: 17/07/16 - 15u20

ZONE WAAR HET ONGEVAL GEBEURDE: (bewaakte of onbewaakte zone en naam van de zone of nr.)

Bewaakte zone 6 - Johannastraat

WEERSOMSTANDIGHEDEN

/

AARD VAN HET ONGEVAL:(zeer korte omschrijving a.u.b.)

Man onwel in appartement op zeedijk. Externe oproep naar HC100/112. Reddingsdienst wordt verwittigd voor landing MUG-heli.

VERLEENDE TUSSENKOMSTEN(o.a. vanwege welke instanties) en resultaat:
Landingsplaats wordt vrijgemaakt ism. politie. Rookpot ontstoken bij landing op de zeedijk. Beveiling perimter. Verdere afloop niet gekend.

Ongeval 3:

DATUM EN UUR VAN ONGEVAL: 19/07/16 - 17u30

ZONE WAAR HET ONGEVAL GEBEURDE: (bewaakte of onbewaakte zone en naam van de zone of nr.)

Bewaakte zone 9 - Zeeravenlaan

WEERSOMSTANDIGHEDEN

N 2-3 Bf., golfhoogte 0,2m

AARD VAN HET ONGEVAL:(zeer korte omschrijving a.u.b.)

Vrouw van ongeveer 45 jaar valt op golfbreker. Ernstige schaaftwonden.

VERLEENDE TUSSENKOMSTEN(o.a. vanwege welke instanties) en resultaat:
Vrouw wordt naar hulppost gebracht en verzorhgd. Toestand blijft onstabiel en HC100/112 wordt verwittigd en komt ter plaatse. Goede afloop.

Ongeval 4:

DATUM EN UUR VAN ONGEVAL: 20/07/16 - 16u15

ZONE WAAR HET ONGEVAL GEBEURDE: (bewaakte of onbewaakte zone en naam van de zone of nr.)

Bewaakte zone 10 – Priorijlaan Zeedijk

WEERSOMSTANDIGHEDEN

/

AARD VAN HET ONGEVAL:(zeer korte omschrijving a.u.b.)

Vrouw van ongeveer 60 jaar heeft ademhalingsproblemen, transpireert hevig en moet overgeven. Even buiten bewustzijn. Externe oproep naar HC100/112. Reddingsdienst wordt verwittigd voor landing MUG-heli.

VERLEENDE TUSSENKOMSTEN(o.a. vanwege welke instanties) en resultaat:
Controle vitale functies. Vrijmaken landingsplaats MUG-heli. Beveiliging perimeter ism. politie. Verdere afloop niet gekend.

Ongeval 5:

DATUM EN UUR VAN ONGEVAL: 21/07/16 - 10u20

ZONE WAAR HET ONGEVAL GEBEURDE: (bewaakte of onbewaakte zone en naam van de zone of nr.)

Bewaakte zone 10 – Priorijlaan Zeedijk Rauschenbergplein

WEERSOMSTANDIGHEDEN

/

AARD VAN HET ONGEVAL:(zeer korte omschrijving a.u.b.)

Man 60 jaar krijgt hartstilstand in appartementsgebouw. Externe oproep HC100/112.

VERLEENDE TUSSENKOMSTEN(o.a. vanwege welke instanties) en resultaat: Samenwerking met brandweer en politie. Assistentie bijlanding MUG-heli. Bijstand door redder in appartement. Bijstand bij evacuatie en verplaatsen slachtoffer. Ongunstige afloop.

Ongeval 6:

DATUM EN UUR VAN ONGEVAL: 24/08/16

ZONE WAAR HET ONGEVAL GEBEURDE: (bewaakte of onbewaakte zone en naam van de zone of nr.)

Bewaakte zone 5 - Pouilletstraat

WEERSOMSTANDIGHEDEN

Windluw en zeer warm

AARD VAN HET ONGEVAL:(zeer korte omschrijving a.u.b.)

Vrouw van ongeveer 55 jaar onwel geworden op het strand en verliest bewustzijn. Vermoedelijk hitteslag.

VERLEENDE TUSSENKOMSTEN(o.a. vanwege welke instanties) en resultaat: Hulpdiensten verwittigd. Controle vitale functies en vrouw met brancard verplaatst naar schaduw. HC100/112 zendt MUG ter plaatse. Goede afloop

Ongeval 7:

DATUM EN UUR VAN ONGEVAL: 27/08/16

ZONE WAAR HET ONGEVAL GEBEURDE: (bewaakte of onbewaakte zone en naam van de zone of nr.)

Bewaakte zone 13 – Surfzone 500m in zee

WEERSOMSTANDIGHEDEN

Variabele landwind 2Bf. Matige branding.

AARD VAN HET ONGEVAL:(zeer korte omschrijving a.u.b.)

Externe oproep (naar hulppost) dat man in problemen is gekomen op een defecte motorboot.

VERLEENDE TUSSENKOMSTEN(o.a. vanwege welke instanties) en resultaat:
Surfboot (SKB5) ter plaatse gestuurd. Man die onwel is wordt overgezet op de reddingsboot en naar de kant gebracht. HC100/112 wordt verwittigd. Ambulance neemt de man mee. Motorboot wordt naar Nieuwpoort gesleept door Ship Support.

Ongeval 8:

DATUM EN UUR VAN ONGEVAL: 03/09/16

ZONE WAAR HET ONGEVAL GEBEURDE: (bewaakte of onbewaakte zone en naam van de zone of nr.)

Onbewaakte zone 13 - Surfzone

WEERSOMSTANDIGHEDEN

Matige branding. Landwind zwak tot matig.

AARD VAN HET ONGEVAL:(zeer korte omschrijving a.u.b.)

Tijdens spel met raft valt jonge man van 20 jaar op zijn hoofd in ondiep water. Blijkt verlamd te zijn.

VERLEENDE TUSSENKOMSTEN(o.a. vanwege welke instanties) en resultaat:
Surfclub verittigt HC100/112. Hoofdredder ter plaatse. Man kan niet verplaatst worden. MUG-heli landt aan de hoogwaterlijn naast slachtoffer. Samenwerking met brandweer en politie voor inladen slachtoffer en beveiligen van de perimeter. Afloop niet gekend.

OOSTENDE: 1 ernstig ongeval

Ongeval 1:

DATUM EN UUR VAN ONGEVAL: 08/08 – 13u00

ZONE WAAR HET ONGEVAL GEBEURDE: Bewaakte zone – Strandpost 10
Christinastraat

WEERSOMSTANDIGHEDEN: 4 Bft., ZW, zonnig

AARD VAN HET ONGEVAL:(zeer korte omschrijving a.u.b.)

2 kinderen kunnen niet zelfstandig het strand bereiken tgv. Sterke stroming en grote brandingsgolven. 3 redders voeren zwemmende interventie uit. 5 personen naar het ziekenhuis ter controle (2 kinderen + 3redders)

VERLEENDE TUSSENKOMSTEN(o.a. vanwege welke instanties) en resultaat:
8 strandredders + 2 reddingsboten + hoofdredder + 2x EHBO-hulppost + 2 politiecombi's + 2 ambulances.

Verzorging van personen ter plaatse en vervolgens transport naar het ziekenhuis van 5 personen.

BREDENE: 4 ernstige ongevallen

Ongeval 1:

DATUM EN UUR VAN ONGEVAL: 25/08 - 18u00

ZONE WAAR HET ONGEVAL GEBEURDE: Post Naakt

WEERSOMSTANDIGHEDEN: Zonnig en zeer warme dag

AARD VAN HET ONGEVAL:(zeer korte omschrijving a.u.b.)

Man van vooraan in de 60 die niet kan zwemmen komt in de problemen. Hij slaat alarm en de redders komen in actie en brengen de man op het strand. De man is bij bewustzijn maar vertoont tekenen van lichte verwardheid.

VERLEENDE TUSSENKOMSTEN(o.a. vanwege welke instanties) en resultaat:
Zwemmende redding en transport over het strand door de redders.

HC 100/politie opgeroepen door hoofdredder. Man wordt voor check-up naar het ziekenhuis overgebracht. Goede afloop.

Ongeval 2:

DATUM EN UUR VAN ONGEVAL: 29/07

ZONE WAAR HET ONGEVAL GEBEURDE: Post 3

WEERSOMSTANDIGHEDEN: Zonnig

AARD VAN HET ONGEVAL:(zeer korte omschrijving a.u.b.)

Twee kinderen afgedreven richting golfbreker. Werden uit het water gehaald met schaafwonden op de benen.

VERLEENDE TUSSENKOMSTEN(o.a. vanwege welke instanties) en resultaat:
Basisverzorging van de schaafwonden. Goede afloop.

Ongeval 3:

DATUM EN UUR VAN ONGEVAL: 07/08

ZONE WAAR HET ONGEVAL GEBEURDE: Post 6

WEERSOMSTANDIGHEDEN: Zonnig

AARD VAN HET ONGEVAL:(zeer korte omschrijving a.u.b.)

Twee kinderen afgedreven richting golfbreker. Werden uit het water gehaald door PO van betrokken post.

VERLEENDE TUSSENKOMSTEN(o.a. vanwege welke instanties) en resultaat:
Geen externe hulp. Goede afloop.

Ongeval 4:

DATUM EN UUR VAN ONGEVAL: 08/08

ZONE WAAR HET ONGEVAL GEBEURDE: Post 6

WEERSOMSTANDIGHEDEN: Zonnig

AARD VAN HET ONGEVAL:(zeer korte omschrijving a.u.b.)

8-jarige jongen panikeerde thv. de golfbreker toen hij de bevelen van de redder niet onmiddellijk kon opvolgen wegens tegenstroom.

VERLEENDE TUSSENKOMSTEN(o.a. vanwege welke instanties) en resultaat:
Geen externe hulp. Goede afloop.

DE HAAN: 4 ernstige ongevallen

Ongeval 1:

DATUM EN UUR VAN ONGEVAL: 08/08/16 – 17u52

ZONE WAAR HET ONGEVAL GEBEURDE: De Haan – post 2

WEERSOMSTANDIGHEDEN: /

AARD VAN HET ONGEVAL:(zeer korte omschrijving a.u.b.)

Meisje diep in zee raakt niet meer terug. Meisje in paniek.

VERLEENDE TUSSENKOMSTEN(o.a. vanwege welke instanties) en resultaat:
Door redder uit het water gehaald. Meisje bij bewustzijn en naar dokter gevoerd

Ongeval 2:

DATUM EN UUR VAN ONGEVAL: 16/08/16

ZONE WAAR HET ONGEVAL GEBEURDE: De Haan Post 1

WEERSOMSTANDIGHEDEN: /

AARD VAN HET ONGEVAL:(zeer korte omschrijving a.u.b.)
Man bewusteloos in zone stranduitbating.

VERLEENDE TUSSENKOMSTEN(o.a. vanwege welke instanties) en resultaat:
Redders reanimeren met goede afloop. De ziekenwagen vervoert de man waarna hij enkele weken later geopereerd wordt aan het hart.

Ongeval 3:

DATUM EN UUR VAN ONGEVAL: 16/08/16 – 11u30

ZONE WAAR HET ONGEVAL GEBEURDE: De Haan Post 3

WEERSOMSTANDIGHEDEN: /

AARD VAN HET ONGEVAL:(zeer korte omschrijving a.u.b.)
Jongen in nood in zee.

VERLEENDE TUSSENKOMSTEN(o.a. vanwege welke instanties) en resultaat:
Door redder uit water gehaald. Jongen bij bewustzijn en naar dokter gevoerd.

Ongeval 4:

DATUM EN UUR VAN ONGEVAL: 29/08/16 – 16u21

ZONE WAAR HET ONGEVAL GEBEURDE: De Haan Post 3

WEERSOMSTANDIGHEDEN: /

AARD VAN HET ONGEVAL:(zeer korte omschrijving a.u.b.)
Vader en zoon raken bij terugzwemmen in paniek.

VERLEENDE TUSSENKOMSTEN(o.a. vanwege welke instanties) en resultaat:
4 redders halen beiden uit water. Beiden zijn ok doch geschrokken.

BLANKENBERGE: 1 ernstige ongeval

Ongeval 1:

DATUM EN UUR VAN ONGEVAL: 14/09 – 11u20

ZONE WAAR HET ONGEVAL GEBEURDE: Zone Pier - onbewaakt

WEERSOMSTANDIGHEDEN: zonnig

AARD VAN HET ONGEVAL:(zeer korte omschrijving a.u.b.)

Persoon in onbewaakte zone te water gegaan en onder de pier terechtgekomen. Werd door de stroming tegen en onder de pier gedrukt en kon onmogelijk op eigen kracht terug aan land. De vloedstroming dwong de man onder de pier, waar hij zich vastklampte aan één van de pilaren en om hulp riep. Zowel de brandweer als de politie kwamen ter plaatse, maar het was één van de redders van de reddingsdienst die effectief naar de man zwom en hem uit zijn benaderde positie hielp.

VERLEENDE TUSSENKOMSTEN(o.a. vanwege welke instanties) en resultaat: Zwemmende interventie redders.

KNOKKE-HEIST: 2 ernstige ongevallen

Ongeval 1:

DATUM EN UUR VAN ONGEVAL: 20/07

ZONE WAAR HET ONGEVAL GEBEURDE: Post 5

WEERSOMSTANDIGHEDEN: Westenwind, 3 Bf., zon

AARD VAN HET ONGEVAL:(zeer korte omschrijving a.u.b.)

Vrouw met geblokkeerde knie naar de ambulance gebracht.

VERLEENDE TUSSENKOMSTEN(o.a. vanwege welke instanties) en resultaat: Ambulance.

Ongeval 2:

DATUM EN UUR VAN ONGEVAL: 15/08

ZONE WAAR HET ONGEVAL GEBEURDE: Onbewaakte zone naast post 10

WEERSOMSTANDIGHEDEN: NO 4-5 Bf., zon

AARD VAN HET ONGEVAL:(zeer korte omschrijving a.u.b.)

Man met hartproblemen. Was reeds uit het water gehaald. Naar de zeedijk gebracht.

VERLEENDE TUSSENKOMSTEN(o.a. vanwege welke instanties) en resultaat:

Met de jeep brandweer naar de dijk gebracht. Hulp van het MUG-team.

Weggebracht met de ambulance. Verwarring communicatie 112 (verkeerde locatie)

AANTAL REDDERS DIE HET SLACHTOFFER WERDEN VAN EEN ARBEIDSONGEVAL MET WERKVERLET VAN MEER DAN 1 DAG TOT GEVOLG.

Gemeente	2013	2014	2015	2016
De Panne	0	1	0	0
Koksijde	2	2(1*)	0	3
Nieuwpoort	0	1	1	1
Middelkerke	3	4	2	6
Oostende	3(2*)	3	1	3
Bredene	0	0	0	0
De Haan	0	0	1	1
Blankenberge	0	0	0	0
Brugge	0	0	0	1*
Knokke-Heist	4	3	1	2
TOTAAL	12	14	6	17

*= bootongevallen

**AANTAL VERZORGINGEN VOOR DE STEEK VAN DE
PIETERMAN/BEET KWAL**

Gemeente	Pieterman	Kwal
De Panne	12	46
Koksijde	58	105
Nieuwpoort	10	15
Middelkerke	Nb.	Nb.
Oostende	41	56
Bredene	Nb.	Nb.
De Haan	21	289
Blankenberge	10	20
Brugge	0	4
Knokke-Heist	2	300
TOTAAL	154	835

BELANGRIJKE INVESTERINGEN

Via sponsoring werd voorzien in nieuwe kledij voor de redders.

- **Aankoop van 3 reddingsboten::**

Koksijde	SKB5
Blankenberge	SKB5
Zeebrugge	SKB5

- **Aankoop van 3 buitenboordmotoren die als volgt werden verdeeld:**

Gemeente	25PK	40PK	50pk
De Panne			1
Nieuwpoort	1		
De Haan			2
Knokke-Heist	1		

DIEFSTAL EN VANDALISME TEN NADELE VAN IKWV

Gemeente	Aard
DE PANNE	/
KOKSIJDE	Diefstal 2 vlaggen
NIEUWPOORT	/
MIDDELKERKE	/
OOSTENDE	3x inbraak in cabine redders (Raversijde, Kinkhoorn & Diksmuide). Diefstal van divers reddersmateriaal (vlaggen, borden,...)
BREDENE	/
DE HAAN	/
BLANKENBERGE	Portofoon in zee, PV opgesteld
BRUGGE	/
KNOKKE - HEIST	/

POLITIONELE TUSSENKOMSTEN OP VERZOEK VAN DE REDDERS.

Gemeente	<p>Vraag 1: Is er langs het strand politieel toezicht (min of meer bestendig)? Worden de redders op een of andere manier door de politie bijgestaan.</p> <p>Antwoorden</p>	<p>Vraag 2: Moest er tijdens het seizoen beroep gedaan worden op de politie. Hoeveel keer gebeurde dit en waarvoor?</p> <p>Antwoorden</p>
DE PANNE	Op vraag. Soms is er toezicht door de VIP-politie in burger.	Ja, een drie tal keer. Voor verstoring openbare orde, het negeren van de richtlijnen van de redders en voor het verkrijgen van het niet willen geven van identiteit in kader van GAS.
KOKSIJDE	Dit jaar geen politie op het strand. Enkel bij oproepen politie.	/
NIEUWPOORT	Geen politieel toezicht.	1x voor op afstand houden van publiek maar politie was nog niet aanwezig bij het einde van het incident.
MIDDELKERKE	Neen, maar bij opbellen van de politie kwamen ze altijd ter plaatse. De adjunct-hoofdreder kreeg een ASTRID-radio ter beschikking van de korpschef, voornamelijk in het kader van mogelijke terrorismedreiging. Occasioneel werd die ook gebruikt voor rechtstreeks contact, vooral bij verloren gelopen kinderen.	2x voor zorgwekkend verdwijning (waarvan 1x na overleg en door politie werd overgegaan tot procedure drenkeling) 1x voor zedenfeiten
OOSTENDE	Bijstand op telefonische aanvraag.	Tallose keren. Geïntoxiceerde personen (alcohol en/of drugs). Ook bijstand voor langdurig verloren gelopen kinderen (geen aanwijzing in het water). Alle politieinterventies (muv. bijstand verloren gelopen kinderen), spelen zich op het Noordstrand, zijnde de badzones Kursaal, Oosthelling, Christinastraat en Louisastraat.

BREDENE	Gezien de aanhoudende terreurdreiging niveau 3 heeft de politie op maximale mogelijkheid patrouilles uitgevoerd op het strand. Bij problemen kunnen we steeds via het nummer 101 beroep doen op de lokale politie...dit verloopt vlot en gemoedelijk.	/
DE HAAN	Heel af en toe spontane politiepatrouille aanwezig. Bijstand na oproep. Regelmatig toezicht van SPN12	1x voor toerist die sleutels kwijt was. 2x voor verloren gelopen kinderen 1x voor vermeende pedofiel Bij beide reanimaties kwam politie ter plaatse
BLANKENBERGE	Bestendig politieel toezicht	Dagelijks voor allerlei zaken.
BRUGGE	Regelmatig te paard op dijk en strand	1x
KNOKKE - HEIST	Strandpolitie	Enkele malen voor honden. 2x voor diefstal kledij redders 1x voor exhibitionist