

# lom

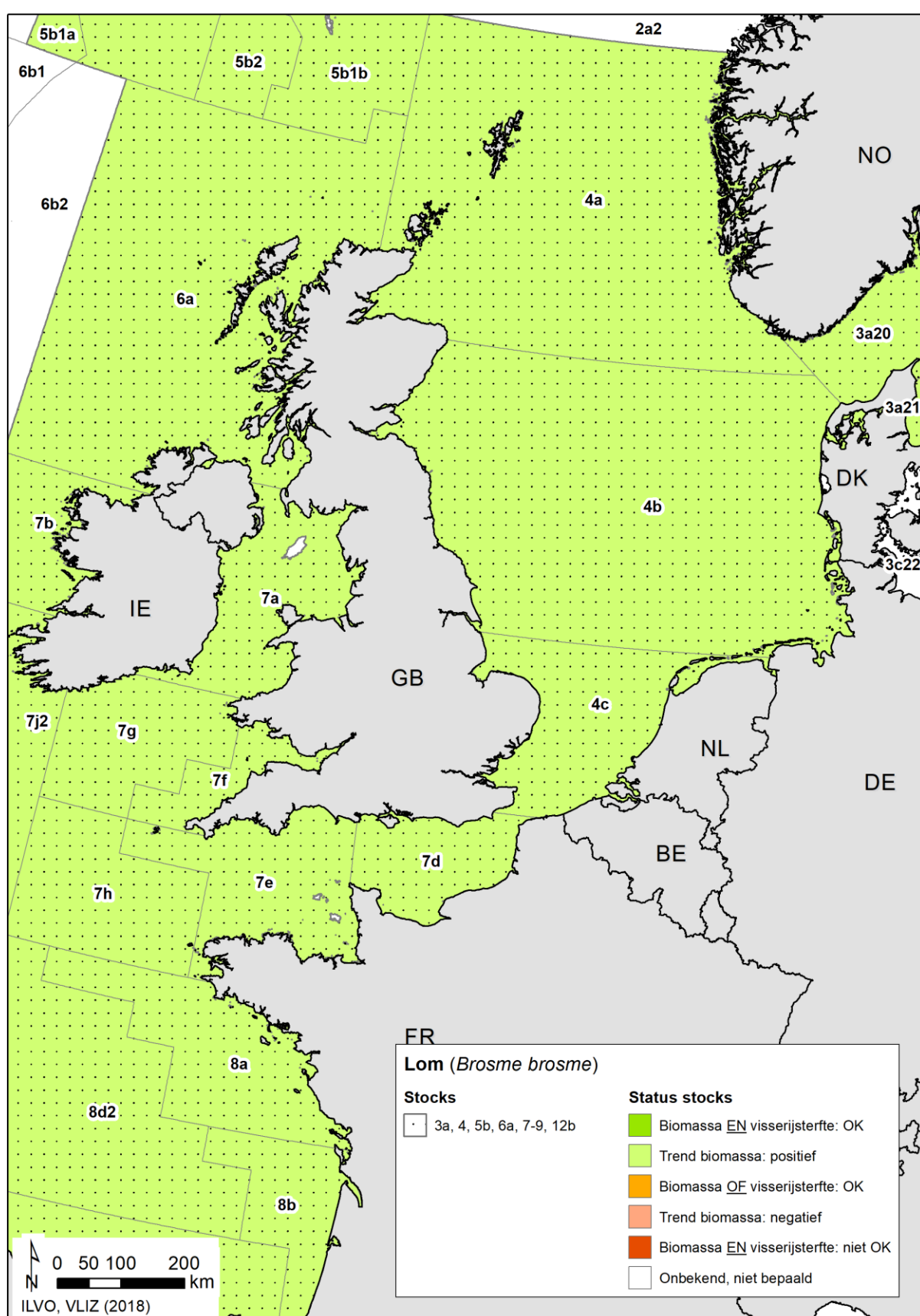
*Brosme brosme*



EN – tusk  
FR – brosmes  
DE – Lumb

Foto: © D. Flesher via Fishbase

## STATUS VAN DE VISBESTANDEN 2018 – BELGISCHE VISGRONDEN

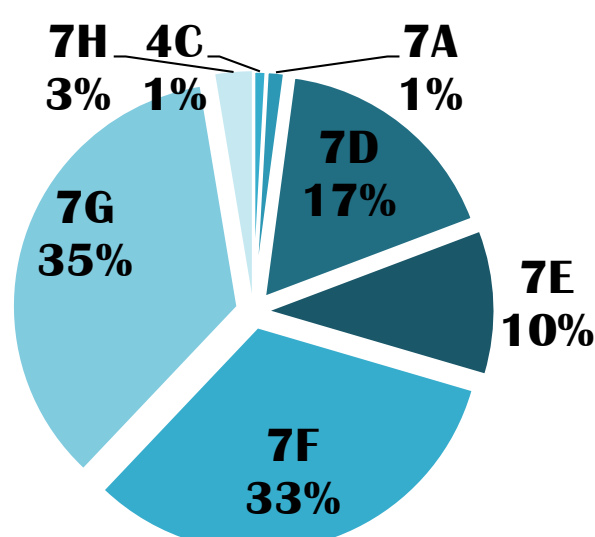


- 3a – Skagerrak en Kattegat
- 4a – Noordelijke Noordzee
- 4b – Centrale Noordzee
- 4c – Zuidelijke Noordzee
- 7a – Ierse zee
- 7d – Oostelijk Engels Kanaal
- 7e – Westelijk Engels Kanaal
- 7f – Bristolkanaal
- 7g – Noordelijke Keltische Zee
- 7h – Zuidelijke Keltische zee
- 7j – Oostelijk deel Zuidwest-Ierland
- 7k – Westelijk deel Zuidwest-Ierland
- 8a – Noordelijke Golf van Biskaje
- 8b – Centrale Golf van Biskaje

Stock of visbestand: Een subpopulatie van een vissoort volgens leefgebied. Een visbestand verschilt vaak genetisch van andere populaties van dezelfde soort of kan andere levenscyclus kenmerken hebben (vb. andere migratiepatronen, periode van kuitschieten).

## Aanvoer door Belgische vissers 2018


**123 kg**  
aangevoerd



## Toegestane vangsten 2019



**TAC**  
Total Allowable Catch



**Quotum**  
per lidstaat

**Geen quotum**

De visserij-informatie per soort wordt jaarlijks gecompileerd op basis van de adviezen van ICES (International Council for the Exploration of the Sea), de aanvoergegevens zoals genoteerd in de logboeken van vissersvaartuigen, de verkoopgegevens van de vismijnen en de jaarlijkse beslissing over vangstquota door de Raad van Europa.



Voor meer info kan u contact opnemen met  
[nancy.fockede@vliz.be](mailto:nancy.fockede@vliz.be)  
[Sofie.Vandendriessche@ilvo.vlaanderen.be](mailto:Sofie.Vandendriessche@ilvo.vlaanderen.be)