



## WERKINGSVERSLAG 2017

I.K.W.V.- SECRETARIAAT STRANDLAAN 3, 8434 WESTENDE (MIDDELKERKE)  
TEL. 058/238000 E-MAIL: INFO@IKWV.BE

**WWW.IKWV.BE**





## **1. TOELICHTING BIJ HET BELEID VAN DE VERENIGING**

### **1. Aantal bewaakte zones.**

Het aantal bewaakte zones blijft gelijk ten opzichte van 2016 met 82 bemande reddersposten. De gezamenlijke lengte van de bewaakte zones is hiermee 28.255 meter.

### **2. Bewakingstijden en bewakingsperiodes.**

De bewakingsuren zijn overal dezelfde, nl. van 10u30 tot 18u30. De bewakingsperiodes verschillen voor wat betreft de maanden mei, juni, september en oktober van gemeente tot gemeente.

### **3. Financieel beleid.**

#### **a) Werkingsbijdragen.**

De werkingsbijdragen ten laste van alle gemeenten deelnemers voor het jaar 2017 werd vastgesteld op € 110.000,00. De bijdrage van de provincie bedroeg €250.000,00.

Bij de vaststelling van de gemeentelijke bijdrage wordt rekening gehouden met het aantal meter bewaking, het aantal redders en het aantal boten (statutair voorzien).

vooruitzichten 2018:

De raad van bestuur heeft beslist om de totale werkingsbijdrage namens de gemeente-vennoten voor 2018 te verhogen tot €150.000,00.

## **b) Subsidies**

### **Structurele ondersteuning afdeling scheepvaartbegeleiding (minister Weyts)**

IKWV ontving in 2017 €120.000,00 structurele steun van de afdeling scheepvaartbegeleiding. Hiervan is €48.000,00 bestemd voor de opleiding Redder Aan Zee. Deze structurele steun blijft essentieel om het materiaal up to date te houden.

## **c) Sponsoring en samenwerkingsovereenkomsten.**

### **Kledij van Scapa – Sports**

Door de firma Scapa-Sports werd via sponsoring kledij geleverd met een tegenwaarde van €98.337,50

### **Samenwerking met de V.M.M**

De samenwerking concretiseert zich als volgt:

Affichering van zwemwaterkwaliteit op borden aan de miradors:

De VMM kreeg van IKWV ruimte ter beschikking op de miradorborden voor de affichering van de zwemwaterkwaliteit. VMM betaalt de helft van de kosten voor aankoop van miradorborden.

Het aanbrenge van de analyseresultaten gebeurt door IKWV. De VMM betaalt daarvoor €5.250,00.

## **Sponsoringovereenkomst met AXA**

AXA betaalde in 2017 een bedrag van €52.595,70 als sponsoring. Hiervoor krijgt AXA Belgium een publicitaire ruimte op de miradors, boten en zwemvesten. Daarnaast betaalt AXA Belgium ook de productiekost van de reddingsgordels.



## **Sponsoringovereenkomst met Isuzu Benelux**

Isuzu Benelux stelt IKWV 11 voertuigen ter beschikking voor de duur van het badseizoen. Deze overeenkomst loopt nog tot en met 2020.



#### **4. Reddingsoefeningen en radiocommunicatie.**

Op 1 juli werd te Middelkerke een radiocommunicatieoefening georganiseerd in het kader van de afsprakenregeling redden van drenkelingen aan zee door de Federale Dienst Openbare Hulpverlening. Op het strand van Zeebrugge werd op 8 augustus een gelijkaardige oefening gehouden. Het doel van de oefening is het inoefenen en uittesten van de radiocommunicatie tussen hulpdiensten op ZEE, IN DE LUCHT en aan LAND, conform aan de afsprakenregeling betreffende reddingen aan de Belgische kust. (Van toepassing tussen de Franse en de Nederlandse grens vanaf de waterlijn tot daar waar de middelen van de ondertekende partijen op zee reiken). Deze afspraken zijn noodzakelijk om de meest efficiënte en adequate hulpverlening te kunnen bieden aan de individuele persoon in nood en/of aan een collectief van personen in nood.

De oefening op 1 juli werd gekoppeld aan het bezoek van het vorstenpaar en hun kinderen aan de reddingsdienst van Middelkerke-Westende.



## **5. Personeel.**

- Secretaris: mevr. An Beun, statutair voltijds
- Administratief deskundige: dhr. Ivo Muyle, statutair voltijds

## 2. TOELICHTING BIJ DE WERKING EN DE ORGANISATIE VAN DE VERENIGING

### SAMENVATTEND OVERZICHT BEWAAKTE ZONES VOOR BADERS

<b>GEMEENTE</b>	<b>AANTAL BEWAAKTE ZONES</b>	<b>AANTAL METER BEWAAKT</b>	<b>BEWAKINGSPERIODE ALLE POSTEN VAN 1/7 TOT 31/8 UURREGELING OVERAL 10.30 – 18.30</b>
<b>DE PANNE</b>	5	2.300	15/06-30/06 +1/09-15/09: 1 post (centrum)
<b>KOKSIJDE</b>	9	4.930	3-5/6 + 10-11/6 + 16-17/9: enkel bij mooi weer: 3 posten: Koksijde-Centrum, Oostduinkerke-Centrum en Sint-Idesbald  15/6-30/6 + 1/9-15/9: 3 posten: Koksijde-Centrum, Oostduinkerke-Centrum en Sint-Idesbald
<b>NIEUWPOORT</b>	5	1.250	1/9-3/9 : alle posten 15/6-30/6 + 4/9-17/9 : post 2
<b>MIDDELKERKE</b>	14	5.730	15-30/6 + 1-15/9: 2 posten: Casino Oost en Meeuwenlaan
<b>OOSTENDE</b>	12	3.830	3-5/6 + 10-11/6 + 17-18/6 + 24-25/6 + 2-3/9 + 9-10/9 + 16-17/9 + 23-24/9 + 30/9-1/10: 3 posten: Kemmelberg, Koninginnelaan, Mariakerke.  Bij goed weer en voldoende personeel ook tijdens weekdagen open.

<b>BREDENE</b>	6	1.340	15-30/06 + 1-15/09 : één post (post 2) tijdens de weekdays drie posten (post 1-2-6) tijdens de weekends
<b>DE HAAN</b>	11	2.700	25-28/5 + 3-5/6 + 10-11/6 + 17-30/6 + 1- 17/9: 2 posten: De Haan centrum en Wenduine centrum
<b>BLANKENBERGE</b>	7	2.100	15/04-28/04: bij uitzonderlijk goed weer. 29-30/4 + 6-7/5 + 13/5- 30/6 + 1-17/9: maximum 6 posten
<b>BRUGGE</b>	1	490	15-30/6 + 1-15/09: één post
<b>KNOKKE-HEIST</b>	12	3.585	13-14/05+20-21/05+25-28/05+3-5/06+10-11/06+16-17/09 op 3 posten (B2 Heist, B6 Albertstrand, B7 Lichttorenplein)  15-30/06+01-15/09 op 5 posten (B2,B3,B6,B7,B9)
<b>TOTAAL</b>	<b>82</b>	<b>28.255</b>	



## **DETAILOVERZICHT PER GEMEENTE**

### **DE PANNE**

<b>NR. EN NAAM VAN DE ZONE</b>	<b>SITUERING VAN DE ZONE</b>	<b>AANTAL METER BEWAAKT</b>	<b>BEWAKINGSPERIODE</b>
R1-Leopold HP	Zeilwagenclub-Bortierplein	500	01/07 - 31/08
R2-West	Bortierplein-Halmenstraat	400	01/07 - 31/08
R3-Centrum HP	Halmenstraat-Walkierstraat	300	15/06 - 15/09
R4-Oost	Walckierstraat-Canadezenplein	500	01/07 - 31/08
R5-Camping	Canadezenplein - grens met St-Idesbald	600	01/07 - 31/08

**H.P. : RODE KRUISPOST AANWEZIG**

## KOKSIJDE

<b>NR. EN NAAM VAN DE ZONE</b>	<b>SITUERING VAN DE ZONE</b>	<b>AANTAL METER BEWAAKT</b>	<b>BEWAKINGSPERIODE</b>
St. Idesbald	Strandlaan	585	25/05 tot 28/05 (HP) & 15/06 tot 15/09
Ster der Zee	Sloepenlaan	650	1/7 - 31/8
Hoge dijk	Zavelplein	665	1/7 - 31/8
Koksijde Centrum	Terlinckplein	440	25/05 tot 28/05 (HP) & 15/06 tot 15/09
Zouaven	Joststraat	650	1/7 - 31/8
St.André	G. Scotlaan	300	1/7 - 31/8 - H.P.
Oostduinkerke centrum	Astridplein	805	25/05 tot 28/05 (HP) & 15/06 tot 15/09
Duinpark	Fairybankhelling	350	1/7 - 31/8
Groendijk	Zuidenwindhelling	485	1/7 - 31/8 - H.P.

**H.P. : HULPPOSTEN IN EIGEN BEHEER**

## NIEUWPOORT

<b>NR. EN NAAM VAN DE ZONE</b>	<b>SITUERING VAN DE ZONE</b>	<b>AANTAL METER BEWAAKT</b>	<b>BEWAKINGSPERIODE</b>
Post 1	Hendrikaplein	230	01/7 - 03/9
Post 2	Veurnestraat	230	15/6 - 17/9 - H.P.
Post 3	Henegouwenstraat	290	01/7 - 03/9
Post 4	Leopoldplein	200	01/7 - 03/9 - H.P.
Post 5	Meeuwenlaan	300	01/7 - 03/9

**H.P. : RODE KRUISPOST AANWEZIG**

## MIDDELKERKE

<b>NR. EN NAAM VAN DE ZONE</b>	<b>SITUERING VAN DE ZONE</b>	<b>AANTAL METER BEWAAKT</b>	<b>BEWAKINGSPERIODE</b>
1. Carlton	Middelkerke	400	1/7 - 31/8
2. Excelsior	Middelkerke	400	1/7 - 31/8
3. Casino Oost	Middelkerke	400	15/6 - 17/9 - H.P.
4. Casino West	Middelkerke	400	1/7 - 31/8 - H.P.
5. Pouletstraat	Middelkerke	400	1/7 - 31/8
6. Johannastraat	Middelkerke	400	1/7 - 31/8
7. Houyouxstraat	Middelkerke	400	1/7 - 31/8 - H.P.
8. Kwintestraat	Middelkerke	230	1/7 - 31/8
9. Zeeravenlaan	Westende	500	1/7 - 31/8 - H.P.
10. Priorijlaan	Westende	500	1/7 - 31/8
11. Meeuwenlaan	Westende	500	15/6 - 17/9 - H.P.
12. Flandrialaan	Westende	400	1/7 - 31/8
13. Surfzone	Westende		1/7 - 31/8 - H.P.
14. St.Laureins	Westende	400	1/7 - 31/8
15. Christal Palace	Lombardsijde	400	1/7 - 31/8

**H.P. : RODE KRUISPOST AANWEZIG**

## OOSTENDE

NR. EN NAAM VAN DE ZONE	SITUERING VAN DE ZONE	AANTAL METER BEWAAKT	BEWAKINGSPERIODE
Raversijde	Raversijde	200 m	01/07 – 31/08
Kinkhoorn	Mariakerke	420 m	01/07 – 31/08
Diksmuide	Mariakerke	370 m	01/07 – 31/08
Mariakerke (H.P.)	Mariakerke	480 m	<p>3-5/6 + 10-11/6 + 17-18/6 + 24-25/6 + 2-3/9 + 9-10/9 + 16-17/9 + 23-24/9 + 30/9-1/10: 3 posten: Kemmelberg, Koninginnelaan, Mariakerke.</p> <p>Bij goed weer en voldoende personeel ook tijdens weekdays open.</p>
Northlaan	Mariakerke	480 m	01/07 – 31/08
Koninginnelaan	Centrum Oostende	420 m	<p>3-5/6 + 10-11/6 + 17-18/6 + 24-25/6 + 2-3/9 + 9-10/9 + 16-17/9 + 23-24/9 + 30/9-1/10: 3 posten: Kemmelberg, Koninginnelaan, Mariakerke.</p> <p>Bij goed weer en voldoende personeel ook tijdens weekdays open.</p>

Kemmelberg (H.P.)	Centrum Oostende	350 m	3-5/6 + 10-11/6 + 17-18/6 + 24-25/6 + 2-3/9 + 9-10/9 + 16-17/9 + 23-24/9 + 30/9-1/10: 3 posten: Kemmelberg, Koninginnelaan, Mariakerke.  Bij goed weer en voldoende personeel ook tijdens weekdays open.  Extra: weekend 14/15-10
Kursaal	Centrum Oostende	170 m	01/07 – 31/08
Oosthelling (H.P.)	Centrum Oostende	175 m	01/07 – 31/08
Christinastraat	Centrum Oostende	180 m	01/07 – 31/08
Louisastraat (H.P.)	Centrum Oostende	235 m	01/07 – 31/08
Duin & Zee	Oostgrens Oostende – grens Bredene	350 m	01/07 – 31/08

**H.P. : RODE KRUISPOST OF VLAAMS KRUIS AANWEZIG**

## BREDENE

<b>NR. EN NAAM VAN DE ZONE</b>	<b>SITUERING VAN DE ZONE</b>	<b>AANTAL METER BEWAAKT</b>	<b>BEWAKINGSPERIODE</b>
Turkeyen *	Bredene P1	280	1/7 - 31/8 +15/6-15/9(weekends)
Duingat*	Bredene Hoofdpost P2 +HP	250	15/6 - 15/9
Astrid	Bredene P3	250	1/7 - 31/8 +15/6-15/9(weekends)
De Droge Opgang	Bredene P4	240	1/7 - 31/8
De Duinpan	Bredene P6	150	1/7 - 31/8 +15/6-15/9(weekends)
Het Naaktstrand*	Ten oosten van P6	170	1/7 - 31/8

**H.P. : HULPPOST AANWEZIG**

OPMERKINGEN: (\*) de facultatieve openstellingen stonden in functie van de weersomstandigheden

## DE HAAN

<b>NR. EN NAAM VAN DE ZONE</b>	<b>SITUERING VAN DE ZONE</b>	<b>AANTAL METER BEWAAKT</b>	<b>BEWAKINGSPERIODE</b>
Vosseslag HP	Oosten van Bredene	250	01/07-31/08
De Haan Post 1	De Haan centrum	250	01/07-31/08
De Haan Post 2	De Haan centrum	250	01/07-31/08
De Haan Post 3	De Haan centrum	250	25/05-28/05 03/06-05/06 10/06-11/06 17/06-30/06 01/07-31/08 01/09-17/09
De Haan Post 4	De Haan centrum	250	01/07-31/08
De Haan Post 5	Ten westen zeedijk De Haan	200	01/07-31/08
Wenduine West	Ten westen rotonde	250	01/07-07/09
Wenduine Alfa	Wenduine centrum	250	01/07-31/08
Wenduine Bravo HP	Wenduine centrum	250	25/05-28/05 03/06-05/06 10/06-11/06 17/06-30/06 01/07-31/08 01/09-17/09
Wenduine Charlie	Wenduine centrum	250	01/07-31/08
Harendijke	Ten westen Blankenberge	250	01/07-31/08

H.P. : HULPPOST AANWEZIG

## BLANKENBERGE

<b>NR. EN NAAM VAN DE ZONE</b>	<b>SITUERING VAN DE ZONE</b>	<b>AANTAL METER BEWAAKT</b>	<b>BEWAKINGSPERIODE</b>
HOOFD NR. 0	Staketsel	300	1/7 - 31/8
HOOFD NR. 1	Weststraat	300	15/04-28/04: bij uitzonderlijk goed weer. 29-30/4 + 6-7/5 + 13/5-30/6 + 1-17/9: maximum 6 posten
HOOFD NR. 2	Bakkerstrap	300	15/04-28/04: bij uitzonderlijk goed weer. 29-30/4 + 6-7/5 + 13/5-30/6 + 1-17/9: maximum 6 posten
HOOFD NR. 3	Kerkstraat	300	15/04-28/04: bij uitzonderlijk goed weer. 29-30/4 + 6-7/5 + 13/5-30/6 + 1-17/9: maximum 6 posten
HOOFD NR. 4	Charlierhelling	300	15/04-28/04: bij uitzonderlijk goed weer. 29-30/4 + 6-7/5 + 13/5-30/6 + 1-17/9: maximum 6 posten
HOOFD NR. 5	Artanhelling	300	15/04-28/04: bij uitzonderlijk goed weer. 29-30/4 + 6-7/5 + 13/5-30/6 + 1-17/9: maximum 6 posten
HOOFD NR. 6	PIER	300	1/7 - 31/8

**H.P. : HULPPOST AANWEZIG**



## **BRUGGE**

<b>NR. EN NAAM VAN DE ZONE</b>	<b>SITUERING VAN DE ZONE</b>	<b>AANTAL METER BEWAAKT</b>	<b>BEWAKINGSPERIODE</b>
BRUGGE	Westkant westelijke havendam	490	15/06 t.e.m.15/09 – H.P.

**H.P. : RODE KRUISPOST OF VLAAMS KRUIS AANWEZIG**

## KNOKKE – HEIST

<b>NR. EN NAAM VAN DE ZONE</b>	<b>SITUERING VAN DE ZONE</b>	<b>AANTAL METER BEWAAKT</b>	<b>BEWAKINGSPERIODE UURREGELING</b>
B1a Heist Centrum	Heist	287,5	1/7-31/8 H.P.
B1b Heist Centrum	Heist	287,5	1/7-31/8 H.P.
B2 Dir.- Gen.Willemspark	Heist	420	1/7-31/8 H.P. 15/6-30/6 en 1/9-11/9 13,14,20,21,25,26,27, 28/5- 3,4,5,10,11/6- 16,17/9
B3 Duinbergen Centr.	Duinbergen	460	1/7-31/8 H.P. 15/6-30/6 en 1/9-15/9
B4 Albertstrand Meerlaan	Albertstrand	470	1/7-31/8 H.P.
B5 Albertstrand Casino	Albertstrand	230	1/7-31/8 H.P.
B6 Albertstrand Oost	Albertstrand	220	1/7-31/8 H.P. 15/6-30/6 en 1/9-11/9 13,14,20,21,25,26,27, 28/5- 3,4,5,10,11/6- 16,17/9
B7 Knokke Centrum	Knokke	210	1/7-31/8 H.P. 15/6-30/6 en 1/9-11/9 13,14,20,21,25,26,27, 28/5- 3,4,5,10,11/6- 16,17/9
B8 Knokke Centrum	Knokke	270	1/7-31/8 H.P.
B9 Zoute	Zoute	250	1/7-31/8 H.P. 15/6-30/6 en 1/9-15/9
B10 Zoute	Zoute	255	1/7-31/8 H.P.
B11 Lekkerbek	Lekkerbek	225	1/7-31/8

## INLICHTINGEN MET BETREKKING TOT DE SURFZONES

### SAMENVATTEND OVERZICHT

<u>GEMEENTE</u>	<u>AANTAL ZONES</u>	<u>AANTAL METER BEWAAKT</u>
<b>DE PANNE</b>	1	250
<b>KOKSIJDE</b>	4	800
<b>NIEUWPOORT</b>	0	0
<b>MIDDELKERKE</b>	1	400
<b>OOSTENDE</b>	2	800
<b>BREDENE</b>	1	250
<b>DE HAAN</b>	2	500
<b>BLANKENBERGE</b>	1	500
<b>BRUGGE</b>	1	490
<b>KNOKKE - HEIST</b>	5	1.593
<b>TOTAAL</b>	<b>18</b>	<b>5543</b>

Enkel in de gemeenten De Panne, Koksijde, Middelkerke, De Haan en Blankenberge worden de surfzones bewaakt door redders aangesteld door de gemeente.

## DETAILOVERZICHT PER GEMEENTE

### DE PANNE

<b>NAAM VAN DE ZONE</b>	<b>SITUERING VAN DE ZONE</b>	<b>AANTAL METER</b>
Surfzone	Tussen Vuurtorenplein en Bortierplein	250

opm.: de bewaking gebeurt door de gemeente

### KOKSIJDE

<b>NAAM VAN DE ZONE</b>	<b>SITUERING VAN DE ZONE</b>	<b>AANTAL METER</b>
St.Idesbald Yachtclub	Ten westen van bewaakte zone	200
St.André	Oostduinkerke: ten westen van de bewaakte badzone (G.Scottlaan)	200
Sycod - jachtclub	Alfred Devoslaan Oostduinkerke	200
Windekind Groenendijk	Zuidenwindhelling Oostduinkerke - ten westen van bewaakte zone Groenendijk	200

opm.: de bewaking gebeurt door de gemeente

### NIEUWPOORT

geen surfzone

### MIDDELKERKE

<b>NAAM VAN DE ZONE</b>	<b>SITUERING VAN DE ZONE</b>	<b>AANTAL METER</b>
13. Surfzone	St. Laureinsstrand Westende	400

opm. de bewaking gebeurt door de gemeente

### OOSTENDE

<b>NAAM VAN DE ZONE</b>	<b>SITUERING VAN DE ZONE</b>	<b>AANTAL METER</b>
Surfzone West	Luikstraat	400
Surfzone Oost	Oostende renbaan	400

opm. de bewaking gebeurt door V.V.W (concessie)

### BREDENE

<b>NAAM VAN DE ZONE</b>	<b>SITUERING VAN DE ZONE</b>	<b>AANTAL METER</b>
Surfzone	Gelegen ten westen van de bewaakte post; 1 "Turkeyen"	250

Opm. de bewaking gebeurt door de privé-vereniging "Twins Watersport" met steun van Bloso.

### DE HAAN

<b>NAAM VAN DE ZONE</b>	<b>SITUERING VAN DE ZONE</b>	<b>AANTAL METER</b>
Surfzone De Haan	Ten oosten badzone Charlie	250 (*)
Surfzone Wenduine	Ten oosten badzone post 1	250 (*)

(\*) bewaking door gemeente

## **BLANKENBERGE**

<b>NAAM VAN DE ZONE</b>	<b>SITUERING VAN DE ZONE</b>	<b>AANTAL METER</b>
Surfzone	Pier	500 (*)

(\*) vermindering tijdelijk wegens werken aan de pier.  
opm. de bewaking gebeurt vanaf 2000 door gemeente

## **BRUGGE**

<b>NAAM VAN DE ZONE</b>	<b>SITUERING VAN DE ZONE</b>	<b>AANTAL METER</b>
Surfzone Zeebrugge	Golfbreker 31 tot 32 a	500

bewaking door privé organisatie

## **KNOKKE -HEIST**

<b>NAAM VAN DE ZONE</b>	<b>SITUERING VAN DE ZONE</b>	<b>AANTAL METER</b>
VVW Bloso	Heist, tussen Heldenplein en de Oostelijke dam	400
RBSC	Duinbergen, tussen golfbrekers 3 en 5	460
Channel surfing club	Zoute, tussen golfbrekers 7 en 8	250
RBSC lekkerbek	Lekkerbek, tussen golfbrekers 12 en 13	233
Surfers Paradise	Lekkerbek-Zwin, ten Oosten van golfbreker 13	250

Opm. De surfzones worden aan verenigingen in concessie gegeven. Het lastenboek vermeldt dat deze clubs (plankzeilen en zeilen) zelf dienen in te staan voor bewaking- en reddingsdienst, voor de veiligheid in het algemeen.

## AANTAL AANGEWORVEN REDDERS

GEMEENTE	MEI		JUNI		JULI		AUG		SEPT		AANTAL KANDIDATUREN	
	MAN	VR.	MAN	VR.	MAN	VR.	MAN	VR.	MAN	VR.	JULI	AUG
DE PANNE	0	0	9	4	30	23	30	22	5	5	ruim voldoende	ruim voldoende
KOKSIJDE	11	3	12	2	54	34	45	32	9	4	ruim voldoende	ruim voldoende
NIEUWPOORT	0	0	7	3	28	19	35	17	5	5	ruim voldoende	ruim voldoende
MIDDELKERKE	1	0	7	5	45	21	43	23	7	5	net voldoende	net voldoende
OOSTENDE	0	0	11	4	73	24	68	28	11	4	ruim voldoende	net voldoende
BREDENE	0	0	13	15	23	13	16	13	11	10	net voldoende	net voldoende
DE HAAN	27	5	27	5	60	30	57	27	20	8	net voldoende	net voldoende
BLANKENBERGE	6	0	7	0	29	11	27	12	7	0	ruim voldoende	ruim voldoende
BRUGGE	0	0	8	0	21	0	21	0	8	0	net voldoende	net voldoende
KNOKKE-HEIST	9	2	28	9	58	28	48	38	24	13	ruim voldoende	net voldoende
<b>TOTALEN</b>	<b>54</b>	<b>10</b>	<b>129</b>	<b>47</b>	<b>421</b>	<b>203</b>	<b>390</b>	<b>212</b>	<b>107</b>	<b>54</b>		
	<b>64</b>		<b>176</b>		<b>624</b>		<b>502</b>		<b>161</b>			

## AANTAL REDDERS DAGELIJKS VAN DIENST

GEMEENTE	MEI	JUNI	JULI	AUGUSTUS	SEPTEMBER
DE PANNE	0	6	37	37	6
KOKSIJDE	9	10	52	52	10
NIEUWPOORT	0	6	27	32	6
MIDDELKERKE	0	7	51	51	7
OOSTENDE	0	15	49	49	15
BREDENE	0	9	19	19	9
DE HAAN	14	14	44	44	12
BLANKENBERGE	6	6	31	32	7
BRUGGE	0	8	12	12	8
KNOKKE-HEIST	11	22	50	50	22
<b>TOTALEN</b>	<b>40</b>	<b>103</b>	<b>372</b>	<b>378</b>	<b>102</b>

## TUSSENKOMSTEN VANWEGE DE REDDERS

### VOOR VERDWAALDE KINDEREN OP HET STRAND

In bewaakte en onbewaakte zone

<b>GEMEENTE</b>	<b>MEI*</b>	<b>JUNI*</b>	<b>JULI</b>	<b>AUGUSTUS</b>	<b>SEPTEMBER*</b>	<b>TOTAAL</b>
<b>DE PANNE</b>	0	0	56	39	0	95
<b>KOKSIJDE</b>	0	0	26	21	0	47
<b>NIEUWPOORT</b>	0	0	27	30	0	57
<b>MIDDELKERKE</b>	0	0	44	51	0	95
<b>OOSTENDE</b>	0	0	107	120	0	227
<b>BREDENE</b>	0	0	1	3	0	4
<b>DE HAAN</b>	12	7	39	68	0	107
<b>BLANKENBERGE</b>	0	0	82	91	0	173
<b>BRUGGE</b>	0	0	8	4	0	12
<b>KNOKKE-HEIST</b>	0	0	21	28	0	49
<b>TOTALEN</b>	<b>0</b>	<b>0</b>	<b>411</b>	<b>455</b>	<b>0</b>	<b>866</b>

(totaal verdwaalde kinderen in 2016: **1703**)

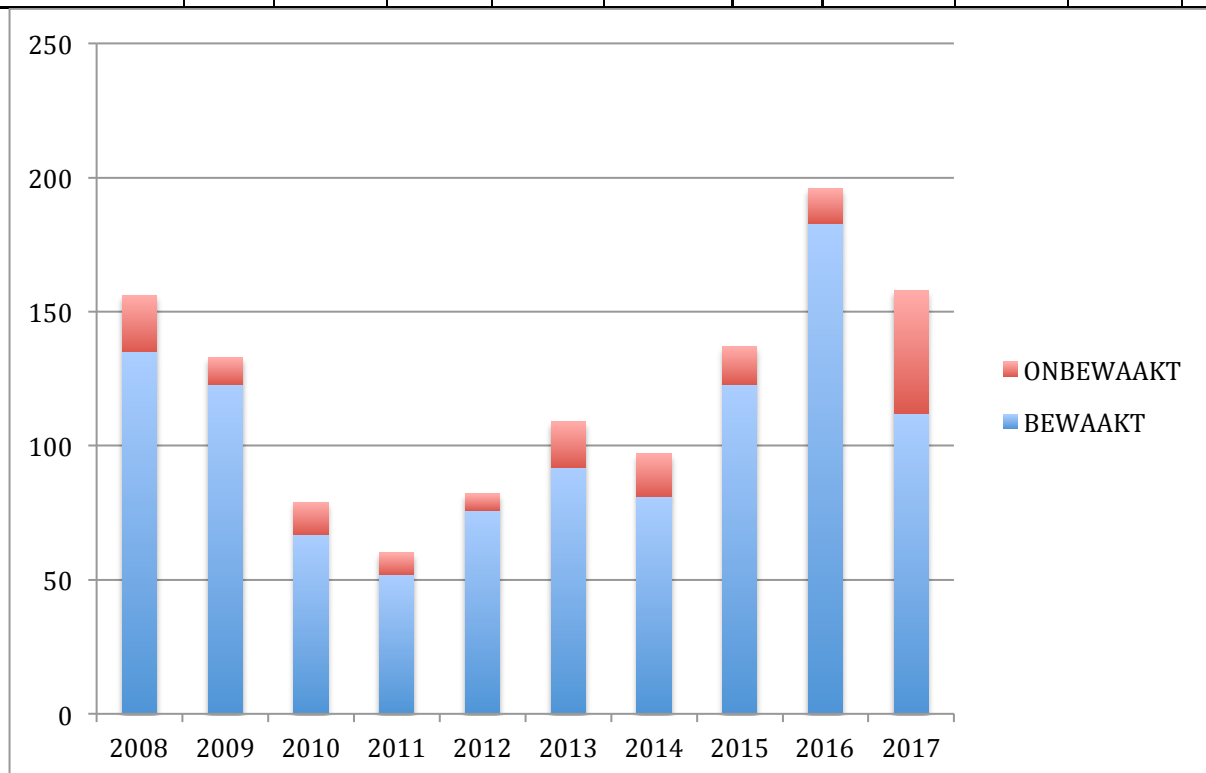
*\*De cijfers voor de verdwaalde kinderen in het voor-en naseizoen worden niet opgenomen in de globale statistiek.*





### VOOR GEWONE BADERS IN NOOD

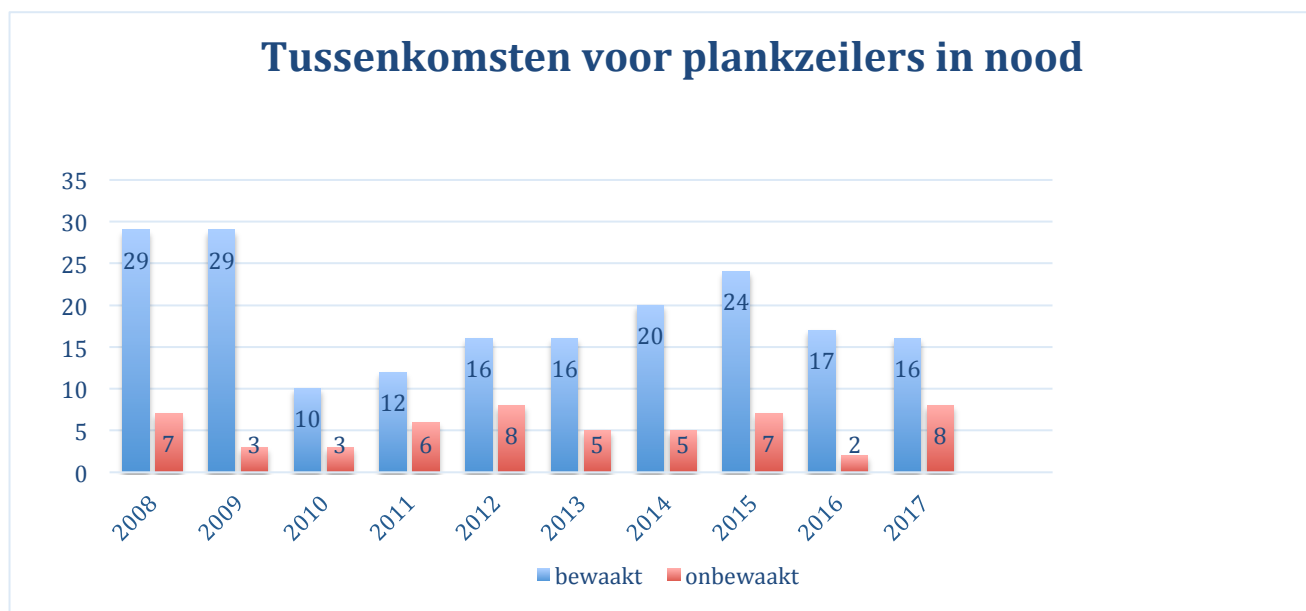
GEMEENTE	BEWAAKTE ZONE					ONBEWAAKTE ZONE				
	MEI	JUNI	JULI	AUG.	SEPT.	MEI	JUNI	JULI	AUG.	SEPT.
DE PANNE	0	0	2	3	0	0	0	0	0	0
KOKSIJDE	0	0	2	3	0	0	0	0	0	0
NIEUWPOORT	0	0	4	7	0	0	0	0	0	0
MIDDELKERKE	0	0	6	1	0	0	0	4	0	0
OOSTENDE	0	2	14	18	0	0	20	4	0	0
BREDENE	0	0	0	0	0	0	0	0	2	0
DE HAAN	0	0	0	2	0	0	0	0	0	0
BLANKENBERGE	2	6	8	8	2	0	1	4	4	0
BRUGGE	0	0	0	0	0	0	0	0	0	0
KNOKKE-HEIST	0	4	8	9	1	4	3	0	0	0
<b>TOTAAL</b>	<b>2</b>	<b>12</b>	<b>44</b>	<b>51</b>	<b>3</b>	<b>4</b>	<b>24</b>	<b>12</b>	<b>6</b>	<b>0</b>



### **VOOR PLANKZEILERS IN NOOD (\*)**

GEMEENTE	BEWAAKTE ZONE					ONBEWAAKTE ZONE				
	MEI	JUNI	JULI	AUG.	SEPT.	MEI	JUNI	JULI	AUG.	SEPT.
DE PANNE	0	0	0	0	0	0	0	0	0	0
KOKSIJDE	0	0	2	3	0	0	0	1	4	0
NIEUWPOORT	0	0	0	0	0	0	0	0	0	0
MIDDELKERKE	0	0	0	0	0	0	0	0	3	0
OOSTENDE	0	0	0	0	0	0	0	0	0	0
BREDENE	0	0	0	0	1	0	0	0	0	0
DE HAAN	0	0	1	1	0	0	0	0	0	0
BLANKENBERGE	1	1	2	0	0	0	0	0	0	0
BRUGGE	0	0	0	0	0	0	0	0	0	0
KNOKKE-HEIST	2	0	2	0	0	0	0	0	0	0
<b>TOTAAL</b>	<b>3</b>	<b>1</b>	<b>7</b>	<b>4</b>	<b>1</b>	<b>0</b>	<b>0</b>	<b>1</b>	<b>7</b>	<b>0</b>

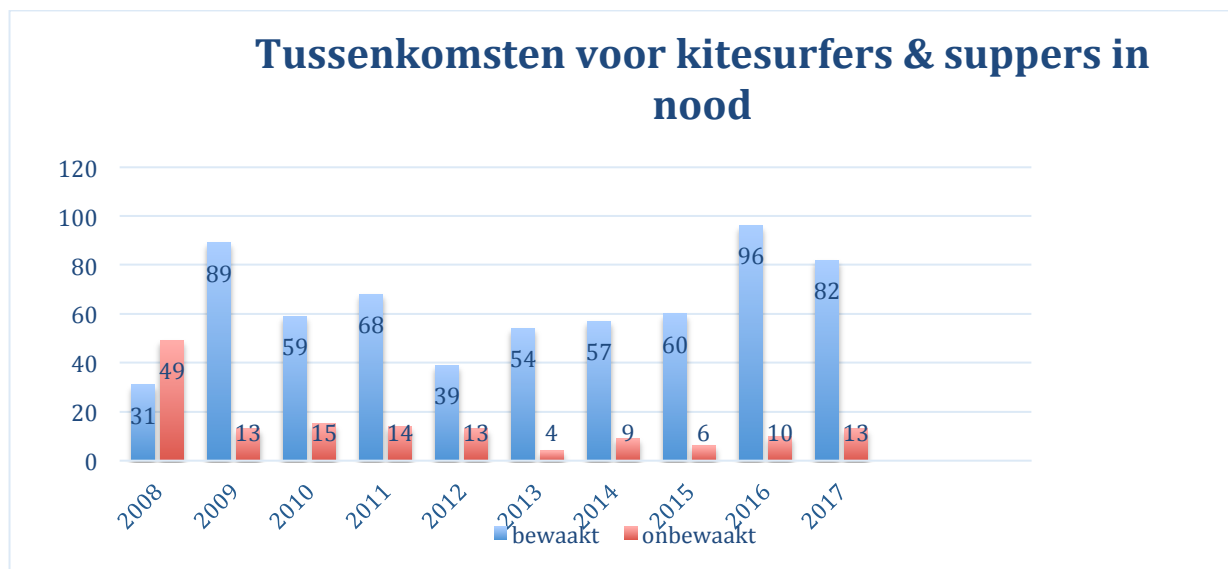
(\*) DEZE CIJFERS HEBBEN ENKEL BETREKKING OP DE DOOR IKVV BEWAAKTE ZONES.



### **VOOR KITESURFERS & SUPPERS IN NOOD (\*)**

GEMEENTE	BEWAAKTE ZONE					ONBEWAAKTE ZONE				
	MEI	JUNI	JULI	AUG.	SEPT.	MEI	JUNI	JULI	AUG.	SEPT.
DE PANNE	0	0	0	0	0	0	0	0	0	0
KOKSIJDE	0	0	8	9	0	0	0	1	4	0
NIEUWPOORT	0	0	0	3	0	0	0	0	0	0
MIDDELKERKE	0	0	21	14	0	0	0	0	0	0
OOSTENDE	0	0	0	0	0	0	0	0	0	0
BREDENE	0	0	0	1	0	0	0	0	0	0
DE HAAN	0	0	0	3	0	0	0	0	0	0
BLANKENBERGE	4	6	2	1	0	0	0	0	0	0
BRUGGE	0	0	5	4	1	0	0	0	0	0
KNOKKE-HEIST	0	0	0	0	0	0	1	4	3	0
<b>TOTAAL</b>	<b>4</b>	<b>6</b>	<b>36</b>	<b>35</b>	<b>1</b>	<b>0</b>	<b>1</b>	<b>5</b>	<b>7</b>	<b>0</b>

(\*) DEZE CIJFERS HEBBEN ENKEL BETREKKING OP DE DOOR IKVV BEWAAKTE ZONES.



**VOOR BADERS MET RUBBERBOOTJES EN LUCHTMATRASSEN**

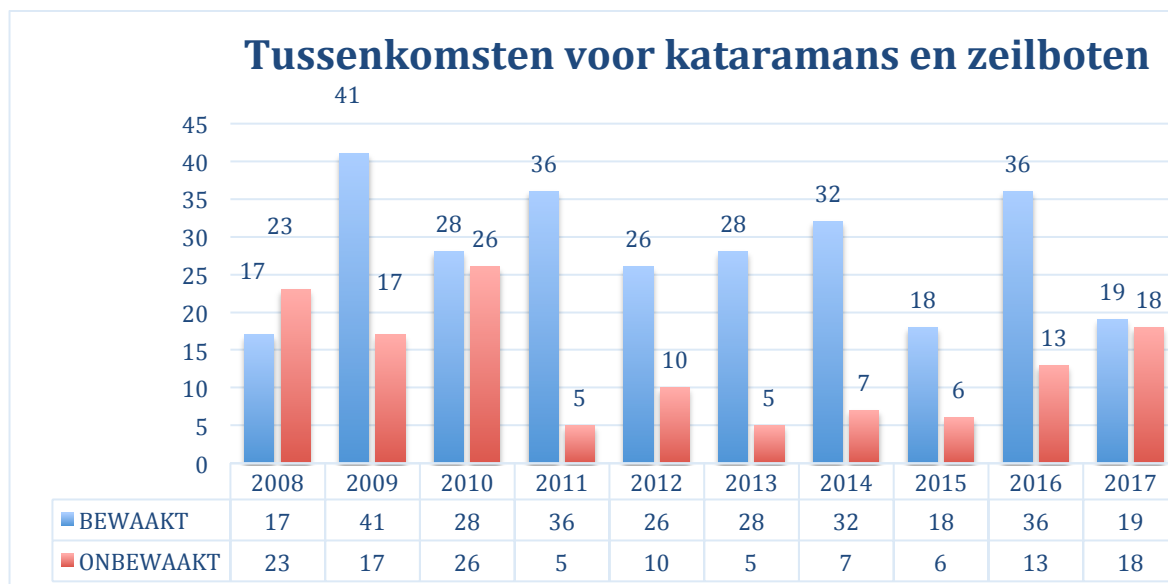
GEMEENTE	BEWAAKTE ZONE					ONBEWAAKTE ZONE				
	MEI	JUNI	JULI	AUG.	SEPT.	MEI	JUNI	JULI	AUG.	SEPT.
DE PANNE	0	0	1	0	1	0	0	0	0	0
KOKSIJDE	0	0	0	4	0	0	0	0	0	0
NIEUWPOORT	0	0	1	4	0	0	0	0	0	0
MIDDELKERKE	0	0	16	3	0	0	0	0	0	0
OOSTENDE	0	0	0	0	0	0	0	0	0	0
BREDENE	0	0	0	0	0	0	0	0	0	0
DE HAAN	0	0	0	0	0	0	0	0	0	0
BLANKENBERGE	0	1	1	3	1	0	2	2	1	0
BRUGGE	0	0	0	0	0	0	0	0	0	0
KNOKKE-HEIST	0	0	0	0	0	0	0	0	0	0
<b>TOTAAL</b>	<b>0</b>	<b>1</b>	<b>19</b>	<b>14</b>	<b>2</b>	<b>0</b>	<b>2</b>	<b>2</b>	<b>1</b>	<b>0</b>



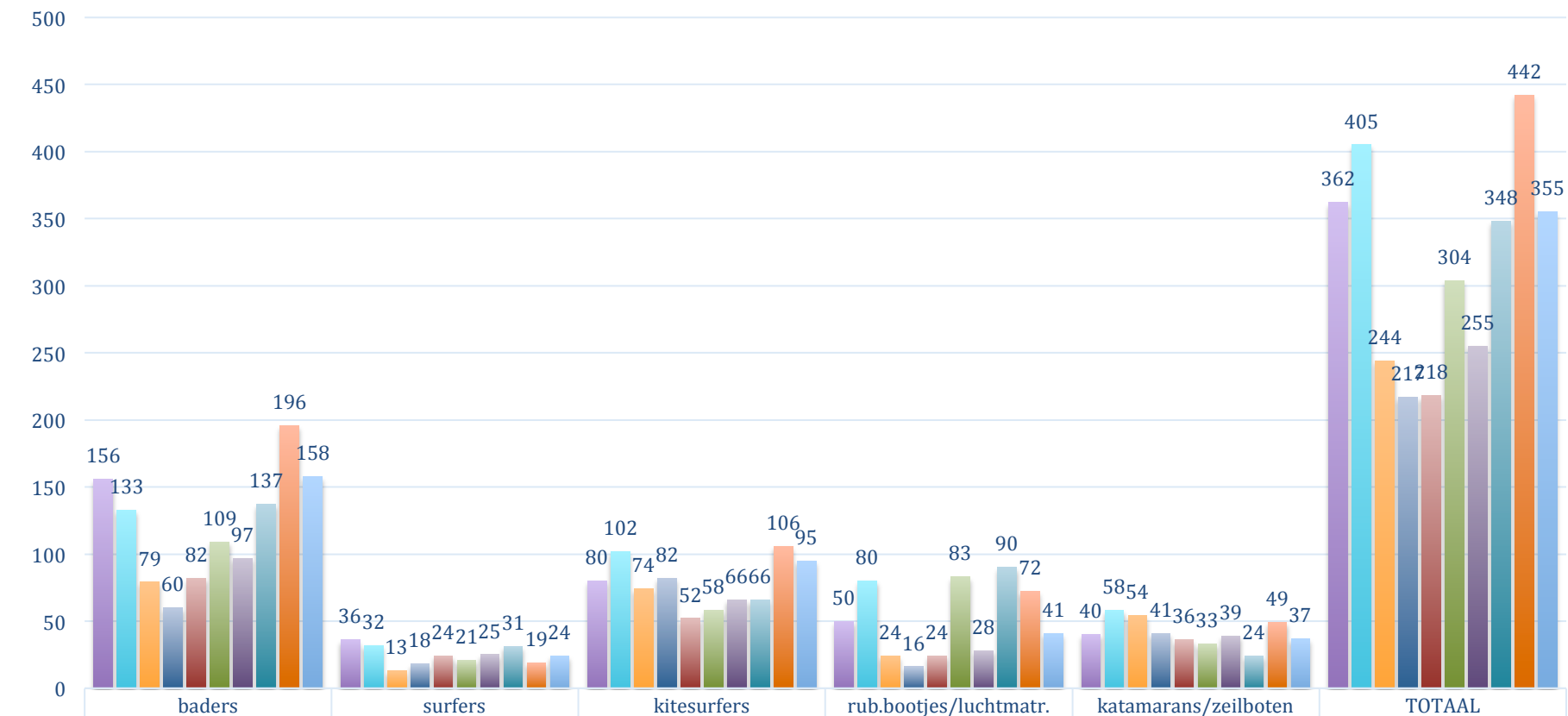
### **VOOR KATAMARANS EN ZEILBOTEN (\*)**

GEMEENTE	BEWAAKTE ZONE					ONBEWAAKTE ZONE				
	MEI	JUNI	JULI	AUG.	SEPT.	MEI	JUNI	JULI	AUG.	SEPT.
DE PANNE	0	0	2	1	0	0	0	0	0	0
KOKSIJDE	0	0	2	6	0	0	0	2	1	0
NIEUWPOORT	0	0	0	1	0	0	0	0	0	0
MIDDELKERKE	0	0	2	0	0	0	0	0	0	0
OOSTENDE	0	0	0	0	0	0	0	0	0	1
BREDENE	0	0	0	0	0	0	0	0	0	0
DE HAAN	0	0	1	1	0	0	0	0	0	0
BLANKENBERGE	0	2	0	0	1	0	0	0	0	0
BRUGGE	0	0	0	0	0	0	0	0	0	0
KNOKKE-HEIST	0	0	0	0	0	0	3	2	9	0
<b>TOTAAL</b>	<b>0</b>	<b>2</b>	<b>7</b>	<b>9</b>	<b>1</b>	<b>0</b>	<b>3</b>	<b>4</b>	<b>10</b>	<b>1</b>

(\*) DEZE CIJFERS HEBBEN ENKEL BETREKKING OP DE DOOR IKVV BEWAAKTE ZONES



## SAMENVATTEND OVERZICHT AANTAL TUSSENKOMSTEN VANWEGE DE REDDERS



	baders	surfers	kitesurfers	rub.bootjes/luchtmatr.	katamarans/zeilboten	TOTAAL
2008	156	36	80	50	40	362
2009	133	32	102	80	58	405
2010	79	13	74	24	54	244
2011	60	18	82	16	41	217
2012	82	24	52	24	36	218
2013	109	21	58	83	33	304

**INCIDENTEN MET DODELIJKE AFLOOP**  
(TIJDENS DE OPENINGSPERIODE VAN HET BADSEIZOEN)

/

**BIJNA VERDRINKINGEN**  
(TIJDENS DE OPENINGSPERIODE VAN HET BADSEIZOEN)

**KOKSIJDE**: 2 bijna verdrinkingen

**Ongeval 1:**

DATUM EN UUR VAN ONGEVAL: 07/07/2017 – 16u40

ZONE WAAR HET ONGEVAL GEBEURDE: (bewaakte of onbewaakte en naam van de zone of nr.) Zouaven (dijk)

WEERSOMSTANDIGHEDEN zonnig AARD VAN HET ONGEVAL: (zeer omschrijving a.u.b.)

Hartfalen

VERLEENDE TUSSENKOMSTEN(o.a. vanwege welke instanties ) en resultaat:

Reanimatie door redder, bijgestaan door ambulancier en nadien MUG- dokter. Goede afloop.

**Ongeval 2:** DATUM EN UUR VAN ONGEVAL: 20/07/2017 – 17u1

ZONE WAAR HET ONGEVAL GEBEURDE: (bewaakte of onbewaakte en naam van de zone of nr.) Koksijde-Centrum (bewaakte zone)

WEERSOMSTANDIGHEDEN bewolkte dag, sterke wind (rode vlag) VAN HET ONGEVAL:(zeer korte omschrijving a.u.b.)

Zelfmoordpoging

VERLEENDE TUSSENKOMSTEN(o.a. vanwege welke instanties ) en resultaat:

Reanimatie door reddingsdienst en terug stabiel. Nadien door MI overgenomen. Afgevoerd naar ziekenhuis.

**MIDDELKERKE:** 1 bijna verdrinking

**Ongeval:**

DATUM EN UUR VAN ONGEVAL: 24/08 – 14u30

ZONE WAAR HET ONGEVAL GEBEURDE: Bewaakte zone Post 4 – Casino West

WEERSOMSTANDIGHEDEN: West –  $\frac{3}{4}$  Bf met matige branding (0,5m)

**AARD VAN HET ONGEVAL:**

Vrouw (20j) wordt bewusteloos uit het water gehaald.

VERLEENDE TUSSENKOMSTEN(o.a. vanwege welke instanties ) en resultaat:

100/112 ter plaatse gevolgd door landing MUG-heli. Goede afloop.



## **ANDERE ERNSTIGE ONGEVALLLEN**

**(met tussenkomst van de redders en diverse andere diensten)**

### **DE PANNE: 3 ernstige ongevallen**

#### **Ongeval 1:**

DATUM EN UUR VAN ONGEVAL: 27/06/17

ZONE WAAR HET ONGEVAL GEBEURDE: Centrum, recht voor post R3  
Centrum

WEERSOMSTANDIGHEDEN: Zonnig, windstil.

AARD VAN HET ONGEVAL: Kindje van 8j kan plotseling zijn hoofd niet bewegen en heeft schrijnende pijn in hoofd en hals.

VERLEENDE TUSSENKOMSTEN: Persoon gestabiliseerd met halskraag, eens de ziekenwagen ter plaatse was nog in vacuummattas gelegd en vervoer ziekenhuis AZ West. Resultaat: Geen feedback ontvangen.

#### **Ongeval 2:**

DATUM EN UUR VAN ONGEVAL: 05/07/2017 16u00.

ZONE WAAR HET ONGEVAL GEBEURDE: R2 West.

WEERSOMSTANDIGHEDEN: Zonnig, 2 Bf Veranderlijke richting.

AARD VAN HET ONGEVAL: Man komt onpasselijk uit het water.  
Vermoeden van hartproblemen.

VERLEENDE TUSSENKOMSTEN: Ziekenwagen en MUG gevraagd. Persoon op brancard naar de hoogwaterlijn getransporteerd, richting plaats waar ziekenwagen ter plaatse komt DP14. Eens persoon overgeladen in ziekenwagen krijgt hij een hartstilstand. Shock van AED en REA worden gestart.

En resultaat: Persoon kan in stabiele toestand naar ziekenhuis.

Twee weken later komt de man ons persoonlijk bedanken.

## **KOKSIJDE: 1 ernstig ongeval**

**Ongeval 1:** DATUM EN UUR VAN ONGEVAL: 18/07/2017 – 14u20

ZONE WAAR HET ONGEVAL GEBEURDE: (bewaakte of onbewaakte zone en naam van de zone of nr.) Koksijde-Centrum (bewaakte zone)

WEERSOMSTANDIGHEDEN zonnig

AARD VAN HET ONGEVAL:(zeer korte omschrijving a.u.b.)

Meegesleurd door sterke stroming

VERLEENDE TUSSENKOMSTEN(o.a. vanwege welke instanties ) en resultaat:

Stabiel gehouden door reddingsdienst. Nadien overgenomen door hulpdiensten en overgebracht naar ziekenhuis.

## **NIEUWPOORT: 2 ernstige ongevallen**

### **Ongeval 1:**

DATUM EN UUR VAN ONGEVAL: 01/07/2017– 14u00

ZONE WAAR HET ONGEVAL GEBEURDE: (bewaakte of onbewaakte zone en naam van de zone of nr.)

Bewaakte zone Post 2

WEERSOMSTANDIGHEDEN:

Gele vlag

AARD VAN HET ONGEVAL:(zeer korte omschrijving a.u.b.)

Gekapseisde zodiac. 2 drenkelingen veilig aan boord gebracht.

VERLEENDE TUSSENKOMSTEN(o.a. vanwege welke instanties ) en resultaat:

EHBO post. Goede afloop.

**Ongeval 2:**

DATUM EN UUR VAN ONGEVAL: 18/08/2017- 15u30

ZONE WAAR HET ONGEVAL GEBEURDE: (bewaakte of onbewaakte zone en naam van de zone of nr.)  
Golfbreker tussen post 1 & 2

WEERSOMSTANDIGHEDEN

Zonnig – geen wind - laagwater

AARD VAN HET ONGEVAL:(zeer korte omschrijving a.u.b.)

Man gevallen van golfbreker en een paar maal bewustzijn verloren.

VERLEENDE TUSSENKOMSTEN(o.a. vanwege welke instanties ) en resultaat:

Redders, adjunct-hoofdredders en EHBO.

Persoon mee laten gaan met ambulance naar ziekenhuis. Goede afloop.

**MIDDELKERKE: 4 ernstige ongevallen**

**Ongeval 1:**

DATUM EN UUR VAN ONGEVAL: 13/07/17 – 15u30

ZONE WAAR HET ONGEVAL GEBEURDE: (bewaakte of onbewaakte zone en naam van de zone of nr.)  
Post 12 - Flandrialaan

WEERSOMSTANDIGHEDEN

(Na) deining (0,6-0,8m) met sterke backwash en onderstroom. Wind var./SSE

AARD VAN HET ONGEVAL:(zeer korte omschrijving a.u.b.)

2 kinderen in nood, net voorbij de brandingszone

VERLEENDE TUSSENKOMSTEN(o.a. vanwege welke instanties ) en resultaat:

Zwemtussenkomst. 100/112 ter plaatse. Kind meegenomen voor observatie.

**Ongeval 2:**

DATUM EN UUR VAN ONGEVAL: 13/07/17 - 11u30

ZONE WAAR HET ONGEVAL GEBEURDE: (bewaakte of onbewaakte zone en naam van de zone of nr.)

Post 3 Casino Oost

WEERSOMSTANDIGHEDEN

/

AARD VAN HET ONGEVAL:(zeer korte omschrijving a.u.b.)

Val fietsende vrouw op zeedijk. Spinaal trauma. Assistentie van hulppost.

VERLEENDE TUSSENKOMSTEN(o.a. vanwege welke instanties ) en resultaat:

MUG ambulance ter plaatse. Blijvend letsel.

### **Ongeval 3:**

DATUM EN UUR VAN ONGEVAL: 19/08/17 - 13u20

ZONE WAAR HET ONGEVAL GEBEURDE: (bewaakte of onbewaakte zone en naam van de zone of nr.)

Post 13 Surfzone

WEERSOMSTANDIGHEDEN

ZW 6Bf zware branding

AARD VAN HET ONGEVAL:(zeer korte omschrijving a.u.b.)

Golfsurfer krijgt plank op hoofd. Zware hoofdwonde.

VERLEENDE TUSSENKOMSTEN(o.a. vanwege welke instanties ) en resultaat:

Door redders aan de kant gebracht. Bloeden gestelpt door hulppost. Meegenomen door 112.

### **Ongeval 4:**

DATUM EN UUR VAN ONGEVAL: 28/08/17 - 18u30

ZONE WAAR HET ONGEVAL GEBEURDE: (bewaakte of onbewaakte zone en naam van de zone of nr.)

Post 7 - Houyouxstraat

WEERSOMSTANDIGHEDEN

/

AARD VAN HET ONGEVAL:(zeer korte omschrijving a.u.b.)

Man krijgt beroerte op zeedijk.

VERLEENDE TUSSENKOMSTEN(o.a. vanwege welke instanties ) en resultaat:

Controle vitale functies. Meegenomen door 112.

### **OOSTENDE: 1 ernstig ongeval**

#### **Ongeval 1:**

DATUM EN UUR VAN ONGEVAL: 19/06 – 18u45

ZONE WAAR HET ONGEVAL GEBEURDE: Badzone Mariakerke, O-zijde

WEERSOMSTANDIGHEDEN: Eonnig, 2Bft., zeevang 0-1

AARD VAN HET ONGEVAL:(zeer korte omschrijving a.u.b.)

Man beslist na bewakingsuren alleen te gaan zwemmen, vermoeden van alcohol intoxicatie, wordt door een voorbijganger uit het water gehaald. Reanimatie van het slachtoffer op het strand.

VERLEENDE TUSSENKOMSTEN(o.a. vanwege welke instanties ) en resultaat:

Brandweer Oostende (duikers + ambulance), Scheepvaartpolitie, Lokale politie Oostende, MUG-dienst.

## **BREDENE: 1 ernstig ongeval**

### **Ongeval 1:**

DATUM EN UUR VAN ONGEVAL: 19/08 - 17u00

ZONE WAAR HET ONGEVAL GEBEURDE: Onbewaakte zone tussen post 3 en 4

WEERSOMSTANDIGHEDEN: Zonnig maar enorm veel wind. Rode vlag ganse dag gehesen, nog nasleep van springtij. Enorm zware zee.

AARD VAN HET ONGEVAL:(zeer korte omschrijving a.u.b.)  
Het was bijna laagwater. Twee kinderen van 4 en 5 jaar respectievelijk zijn in de onbewaakte zone te water gegaan. Geen ouders te bespeuren. De redders zijn er naar toe gegaan maar door de hevige zee zijn de kinderen verrast geweest en onmiddellijk de zee ingetrokken. Het ene jongetje was al dieper dan de andere. Redders hebben hen op het droge gehaald en toen pas zijn uit de duinen de ouders tevoorschijn gekomen.

VERLEENDE TUSSENKOMSTEN(o.a. vanwege welke instanties ) en resultaat:

Kinderen zijn meegenomen met de ambulance en hebben beide nog een nacht moeten blijven om secundaire verdrinking te voorkomen.

## **BLANKENBERGE: 2 ernstige ongevallen**

### **Ongeval 1:**

DATUM EN UUR VAN ONGEVAL: nb

ZONE WAAR HET ONGEVAL GEBEURDE: Onbewaakte zone pier

WEERSOMSTANDIGHEDEN: perfect zonnige dag

AARD VAN HET ONGEVAL:(zeer korte omschrijving a.u.b.)  
Persoon in bewaakte zone te water gegaan. Werd door stroming gegrepen en kon onmogelijk op eigen kracht terug aan land.

VERLEENDE TUSSENKOMSTEN(o.a. vanwege welke instanties ) en resultaat: zwemmende redders interventie

**Ongeval 2:**

DATUM EN UUR VAN ONGEVAL: 19/07

ZONE WAAR HET ONGEVAL GEBEURDE: 2

WEERSOMSTANDIGHEDEN: mooi

AARD VAN HET ONGEVAL:(zeer korte omschrijving a.u.b.)  
Man van 130kg verzwikt enkel aan golfbreker.

VERLEENDE TUSSENKOMSTEN(o.a. vanwege welke instanties ) en  
resultaat: Redders spalken voet en verzorgen transport.

**KNOKKE-HEIST: 2 ernstige ongevallen****Ongeval 1:**

DATUM EN UUR VAN ONGEVAL: 18/06 – 14u

ZONE WAAR HET ONGEVAL GEBEURDE: Post 9 Zoute

WEERSOMSTANDIGHEDEN: Kalme zee

AARD VAN HET ONGEVAL:(zeer korte omschrijving a.u.b.)  
Man met knie uit de kom.

VERLEENDE TUSSENKOMSTEN(o.a. vanwege welke instanties ) en  
resultaat:  
Redders + ambulance.

**Ongeval 2:**

DATUM EN UUR VAN ONGEVAL: 20/08 – 15u

ZONE WAAR HET ONGEVAL GEBEURDE: Post 5 Albertstrand

WEERSOMSTANDIGHEDEN: Gele vlag

AARD VAN HET ONGEVAL:(zeer korte omschrijving a.u.b.)  
Jongen gevallen met ribfractuur.

VERLEENDE TUSSENKOMSTEN(o.a. vanwege welke instanties ) en  
resultaat:  
Redders + ambulance.

**AANTAL REDDERS DIE HET SLACHTOFFER WERDEN VAN EEN  
ARBEIDSONGEVAL MET WERKVERLET VAN MEER DAN 1 DAG TOT  
GEVOLG.**

Gemeente	2014	2015	2016	2017
De Panne	1	0	0	0
Koksijde	2(1*)	0	3	1
Nieuwpoort	1	1	1	0
Middelkerke	4	2	6	5
Oostende	3	1	3	1
Bredene	0	0	0	0
De Haan	0	1	1	1
Blankenberge	0	0	0	0
Brugge	0	0	1*	0
Knokke-Heist	3	1	2	2
TOTAAL	14	6	17	10

\*= bootongevallen



**AANTAL VERZORGINGEN VOOR DE STEEK VAN DE  
PIETERMAN/BEET KWAL**

Gemeente	Pieterman	Kwal
De Panne	8	9
Koksijde	19	29
Nieuwpoort	0	2
Middelkerke	7	15
Oostende	5	7
Bredene	5	17
De Haan	5	43
Blankenberge	1	12
Brugge	0	4
Knokke-Heist	2	20
<b>TOTAAL</b>	<b>52</b>	<b>159</b>



## BELANGRIJKE INVESTERINGEN

Via sponsoring werd voorzien in nieuwe kledij voor de redders.

- **Aankoop van 2 reddingsboten::**

Koksijde	4m20
Knokke-Heist	4m20

- **Aankoop van 8 buitenboordmotoren die als volgt werden verdeeld:**

Gemeente	25PK	40PK	50pk
Koksijde			1
Middelkerke	1		1
Oostende	1		
Bredene	2		
De Haan	2		

## DIEFSTAL EN VANDALISME TEN NADELE VAN IKWV

Gemeente	Aard
<b>DE PANNE</b>	/
<b>KOKSIJDE</b>	Geval van vandalisme
<b>NIEUWPOORT</b>	Diefstal van een misthoorn en 2 vlaggen
<b>MIDDELKERKE</b>	/
<b>OOSTENDE</b>	/
<b>BREDENE</b>	/
<b>DE HAAN</b>	/
<b>BLANKENBERGE</b>	/
<b>BRUGGE</b>	/
<b>KNOKKE - HEIST</b>	/

**POLITIONELE TUSSENKOMSTEN OP VERZOEK VAN DE REDDERS**

Gemeente	<b>Vraag 1:</b> Is er langs het strand politieel toezicht (min of meer bestendig)? Worden de redders op een of andere manier door de politie bijgestaan. <b>Antwoorden</b>	<b>Vraag 2:</b> Moest er tijdens het seizoen beroep gedaan worden op de politie. Hoeveel keer gebeurde dit en waarvoor? <b>Antwoorden</b>
<b>DE PANNE</b>	Neen, enkel op vraag. Wel vragende partij van politie te paard.	1x voor persoon met ethyl intoxicatie 1x voor nalatigheid van de begeleiders van mindervalide persoon
<b>KOKSIJDE</b>	Neen	10tal keer voor verloren gelopen kinderen
<b>NIEUWPOORT</b>	Sporadisch toezicht. Soms bij verloren gelopen kinderen en incidenten op de zeedijk.	1x voor vandalisme 1x voor verloren gelopen kind
<b>MIDDELKERKE</b>	Neen, maar bij opbellen van de politie kwamen ze altijd ter plaatse. De adjunct-hoofdredder kreeg een ASTRID-radio ter beschikking van de korpschef, voornamelijk in het kader van mogelijke terrorismedreiging. Occasioneel werd die ook gebruikt voor rechtstreeks contact, vooral bij verloren gelopen kinderen.	1x voor twee kitters die instructies van redders negeerden 1x voor kind van vier jaar die meermaals achtergelaten werd op het strand door vader 1x voor start zoekactie naar vierjarig meisje.
<b>OOSTENDE</b>	Bijstand op telefonische aanvraag. Regelmatig patrouilles op de zeedijk.	1x voor openbare dronkenschap op het strand, niet naleven van richtlijnen strandredders. Meerdere maal assistentie bij het leeghalen van verboden zwemzones.
<b>BREDENE</b>	In de mate van het mogelijke werd een patrouille op het strand gestuurd. Op het naaktstrand zijn er dan ook nog mensen van de recherche in burger.	Er werd af en toe beroep gedaan op de politie. Dronken baders, mensen lastig vallen, verloren gelopen kinderen, agressieve personen als we iemand aan het verzorgen waren.
<b>DE HAAN</b>	Heel af en toe spontane politiepatrouille aanwezig. Bijstand na oproep.	1x voor gestolen rugzak 1x voor vandalisme aan redderscabine

	Regelmatig toezicht van SPN12	1x voor wildkamperen op het strand
<b>BLANKENBERGE</b>	Bestendig politieel toezicht	Dagelijks voor allerlei zaken.
<b>BRUGGE</b>	Regelmatig te paard op dijk en strand	1x
<b>KNOKKE - HEIST</b>	Strandpolitie met radioverbinding.	2x voor dronken persoon 1x voor honden 1x voor verloren gelopen kind