

WERKINGSVERSLAG 2018

I.K.W.V.- SECRETARIAAT STRANDLAAN 3, 8434 WESTENDE (MIDDELKERKE)
TEL. 058/238000 E-MAIL: INFO@IKWV.BE

WWW.IKWV.BE





1. TOELICHTING BIJ HET BELEID VAN DE VERENIGING

1. Aantal bewaakte zones.

Het aantal bewaakte zones stijgt ten opzichte van 2017 tot 83 bemande reddersposten. De gezamenlijke lengte van de bewaakte zones is hiermee 28.530 meter.

2. Bewakingstijden en bewakingsperiodes.

De bewakingsuren zijn overal dezelfde, nl. van 10u30 tot 18u30.
De bewakingsperiodes verschillen voor wat betreft de maanden mei, juni, september en oktober van gemeente tot gemeente.

3. Financieel beleid.

a) Werkingsbijdragen.

De werkingsbijdragen ten laste van alle gemeenten deelnemers voor het jaar 2018 werd vastgesteld op € 160.000,00. De bijdrage van de provincie bedroeg €250.000,00.

Bij de vaststelling van de gemeentelijke bijdrage wordt rekening gehouden met het aantal meter bewaking, het aantal redders en het aantal boten (statutair voorzien).

vooruitzichten 2019:

De raad van bestuur heeft beslist om de totale werkingsbijdrage namens de gemeente-vennoten voor 2019 te verhogen tot €162.500,00.

b) Subsidies

Structurele ondersteuning afdeling scheepvaartbegeleiding (minister Weyts)

IKWV ontving in 2018 €120.000,00 structurele steun van de afdeling scheepvaartbegeleiding. Hiervan is €48.000,00 bestemd voor de opleiding Redder Aan Zee. Deze structurele steun blijft essentieel om het materiaal up to date te houden.

c) Sponsoring en samenwerkingsovereenkomsten.

Kledij van Scapa – Sports

De samenwerkingsovereenkomst met Scapa Sports en IKWV dat liep sinds 2003 werd in 2018 overgenomen door AXA Belgium. Vanaf seizoen 2019 voorziet AXA Belgium een volledig nieuwe outfit voor alle redders aan zee. De overeenkomst zal minimaal lopen tot en met seizoen 2024.

Samenwerking met de V.M.M

De samenwerking concretiseert zich als volgt:
Affichering van zwemwaterkwaliteit op borden aan de miradors:
De VMM kreeg van IKWV ruimte ter beschikking op de miradorborden voor de affichering van de zwemwaterkwaliteit. VMM betaalt de helft van de kosten voor aankoop van miradorborden.
Het aanbrenge van de analyseresultaten gebeurt door IKWV. De VMM betaalt daarvoor €5.750,00.

Sponsoringovereenkomst met AXA

AXA betaalde in 2018 een bedrag van €55.731,77 als sponsoring. Hiervoor krijgt AXA Belgium een publicitaire ruimte op de miradors, boten en zwemvesten. Daarnaast betaalt AXA Belgium ook de productiekost van de reddingsgordels.



Sponsoringovereenkomst met Isuzu Benelux

Isuzu Benelux stelt IKWV 11 voertuigen ter beschikking voor de duur van het badseizoen. Deze overeenkomst loopt nog tot en met 2020.



4. Reddingsoefeningen en radiocommunicatie.

Op 10 juli werd te Middelkerke een radiocommunicatieoefening georganiseerd in het kader van de afsprakenregeling redden van drenkelingen aan zee door de Federale Dienst Openbare Hulpverlening. Op het strand van Blankenberge werd op 14 augustus een gelijkaardige oefening gehouden. Het doel van de oefening is het inoefenen en uittesten van de radiocommunicatie tussen hulpdiensten op ZEE, IN DE LUCHT en aan LAND, conform aan de afsprakenregeling betreffende reddingen aan de Belgische kust. (Van toepassing tussen de Franse en de Nederlandse grens vanaf de waterlijn tot daar waar de middelen van de ondertekende partijen op zee reiken). Deze afspraken zijn noodzakelijk om de meest efficiënte en adequate hulpverlening te kunnen bieden aan de individuele persoon in nood en/of aan een collectief van personen in nood.



5. Personeel.

- Secretaris: mevr. An Beun, statutair voltijds
- Administratief deskundige: dhr. Ivo Muyle, statutair voltijds

2. TOELICHTING BIJ DE WERKING EN DE ORGANISATIE VAN DE VERENIGING

SAMENVATTEND OVERZICHT BEWAAKTE ZONES VOOR BADERS

GEMEENTE	AANTAL BEWAAKTE ZONES	AANTAL METER BEWAAKT	BEWAKINGSPERIODE ALLE POSTEN VAN 1/7 TOT 31/8 UURREGELING OVERAL 10.30 – 18.30
DE PANNE	5	2.300	16/06-29/06 +3/09-16/09: 1 post (centrum)
KOKSIJDE	9	4.930	19-21/5 + 2-3/6 +9-10/6: enkel bij mooi weer: 3 posten: Koksijde-Centrum, Oostduinkerke-Centrum en Sint-Idesbald 15-30/6 + 1-16/9: 3 posten: Koksijde-Centrum, Oostduinkerke-Centrum en Sint-Idesbald
NIEUWPOORT	5	1.250	30/6-2/9 : ALLE POSTEN 15/6-29/6 + 3/9-16/9 : post 2
MIDDELKERKE	14	5.730	15-30/6 + 1-16/9 : 2 posten: Casino Oost en Meeuwenlaan

OOSTENDE	13	4.105	<p>10-13/5 +19-21/5 + 1/6 + 4-8/6 + 11-15/6 + 17-21/9 + 24-28/9: enkel bij mooi weer: 3 posten: Mariakerke, Koninginnelaan en Kemmelberg</p> <p>2-3/6 + 9-10/6 +16-29/6 + 3-16/9 + 22-23/9 + 29-30/9 : 3 posten: Mariakerke, Koninginnelaan en Kemmelberg</p> <p>30/6 + 1-2/9 : alle posten</p>
BREDENE	6	1.340	<p>16-17/6 +23-24/6 +8-9/9 + 15-16/9 : drie posten 18-22/6 + 25-29/6 + 3-7/9 + 10-14/9: één post 30/6 + 1-2/9 : alle posten</p>
DE HAAN	11	2.700	<ul style="list-style-type: none"> • 10 mei t/m 13 mei, 19 mei t/m 21 mei, 26+27 mei, 2+3 juni, 9+10 juni, 15 juni t/m 30 juni 2018 : <ul style="list-style-type: none"> - 1 post in De Haan-Centrum; - 1 post in Wenduine-Centrum; • 1 juli t/m 31 augustus 2018: alle posten + Rode kruisposten; • 1 september t/m 16 september 2018; <ul style="list-style-type: none"> - 1 post in De Haan - Centrum; - 1 post in Wenduine-Centrum.
BLANKENBERGE	7	2.100	<p>28/4-1/5 + 5-6/5 + 10/5-30/6 + 1-16/9: maximum 6 bewaakte zones (tussen pier en staketsel)</p>

BRUGGE	1	490	16/06-29/06 +3/09-16/09: 1 post
KNOKKE-HEIST	12	3.585	10-13/5 + 19-21/5 + 26-27/5 + 2-3/6 & 9-10/6 op 3 posten (B2 Heist, B6 Albertstrand, B7 Lichttorenplein) 15-30/6+1-16/9 op 5 posten (B2,B3,B6,B7,B9) Heist, Duinbergen, Albertstrand, Lichttorenplein, Zoute)
TOTAAL	83	28.530	

DETAILOVERZICHT PER GEMEENTE

DE PANNE

NR. EN NAAM VAN DE ZONE	SITUERING VAN DE ZONE	AANTAL METER BEWAAKT	BEWAKINGSPERIODE
R1-Leopold HP	Zeilwagenclub-Bortierplein	500	30/06 – 02/09
R2-West	Bortierplein-Halmenstraat	400	30/06 – 02/09
R3-Centrum HP	Halmenstraat-Walkierstraat	300	16/06 – 16/09
R4-Oost	Walckierstraat-Canadezenplein	500	30/06 – 02/09
R5-Camping	Canadezenplein – grens met St-Idesbald	600	30/06 – 02/09

H.P. : RODE KRUISPOST AANWEZIG

KOKSIJDE

NR. EN NAAM VAN DE ZONE	SITUERING VAN DE ZONE	AANTAL METER BEWAAKT	BEWAKINGSPERIODE
St. Idesbald	Strandlaan	585	15/06 tot 16/09 (HP)
Ster der Zee	Sloepenlaan	650	1/7 - 31/8 (HP)
Hoge dijk	Zavelplein	665	1/7 - 31/8
Koksijde Centrum	Terlinckplein	440	15/06 tot 16/09 (HP)
Zouaven	Joststraat	650	1/7 - 31/8 (HP)
St.André	G. Scotlaan	300	1/7 - 31/8 - H.P.
Oostduinkerke centrum	Astridplein	805	15/06 tot 16/09 (HP)
Duinpark	Fairybankhelling	350	1/7 - 31/8
Groendijk	Zuidenwindhelling	485	1/7 - 31/8 - H.P.

H.P. : HULPPOSTEN IN EIGEN BEHEER

NIEUWPOORT

NR. EN NAAM VAN DE ZONE	SITUERING VAN DE ZONE	AANTAL METER BEWAAKT	BEWAKINGSPERIODE
Post 1	Hendrikaplein	230	01/7 - 02/9
Post 2	Veurnestraat	230	15/6 - 16/9 - H.P.
Post 3	Henegouwenstraat	290	01/7 - 02/9
Post 4	Leopoldplein	200	01/7 - 02/9 - H.P.
Post 5	Meeuwenlaan	300	01/7 - 02/9

H.P. : RODE KRUISPOST AANWEZIG

MIDDELKERKE

NR. EN NAAM VAN DE ZONE	SITUERING VAN DE ZONE	AANTAL METER BEWAAKT	BEWAKINGSPERIODE
1. Carlton	Middelkerke	400	1/7 - 31/8
2. Excelsior	Middelkerke	400	1/7 - 31/8
3. Casino Oost	Middelkerke	400	15/6 - 16/9 - H.P.
4. Casino West	Middelkerke	400	1/7 - 31/8 - H.P.
5. Pouletstraat	Middelkerke	400	1/7 - 31/8
6. Johannastraat	Middelkerke	400	1/7 - 31/8
7. Houyouxstraat	Middelkerke	400	1/7 - 31/8 - H.P.
8. Kwintestraat	Middelkerke	230	1/7 - 31/8
9. Zeeravenlaan	Westende	500	1/7 - 31/8 - H.P.
10. Priorijlaan	Westende	500	1/7 - 31/8
11. Meeuwenlaan	Westende	500	15/6 - 16/9 - H.P.
12. Flandrialaan	Westende	400	1/7 - 31/8
13. Surfzone	Westende		1/7 - 31/8 - H.P.
14. St.Laureins	Westende	400	1/7 - 31/8
15. Christal Palace	Lombardsijde	400	1/7 - 31/8

H.P. : RODE KRUISPOST AANWEZIG

OOSTENDE

NR. EN NAAM VAN DE ZONE	SITUERING VAN DE ZONE	AANTAL METER BEWAAKT	BEWAKINGSPERIODE
Raversijde	Raversijde	200 m	30/06 – 02/09
Kinkhoorn	Mariakerke	420 m	30/06 – 02/09
Diksmuide	Mariakerke	370 m	30/06 – 02/09
Mariakerke (H.P.)	Mariakerke	480 m	10-13/5 +19-21/5 + 1/6 + 4-8/6 + 11-15/6 + 17-21/9 + 24-28/9: enkel bij mooi weer: 3 posten: Mariakerke, Koninginnelaan en Kemmelberg 2-3/6 + 9-10/6 +16-29/6 + 3-16/9 + 22-23/9 + 29-30/9 :
Northlaan	Mariakerke	480 m	30/06 – 02/09
Koninginnelaan	Centrum Oostende	420 m	10-13/5 +19-21/5 + 1/6 + 4-8/6 + 11-15/6 + 17-21/9 + 24-28/9: enkel bij mooi weer: 3 posten: Mariakerke, Koninginnelaan en Kemmelberg 2-3/6 + 9-10/6 +16-29/6 + 3-16/9 + 22-23/9 + 29-30/9

Kemmelberg (H.P.)	Centrum Oostende	350 m	10-13/5 +19-21/5 + 1/6 + 4-8/6 + 11-15/6 + 17- 21/9 + 24-28/9: enkel bij mooi weer: 3 posten: Mariakerke, Koninginnelaan en Kemmelberg 2-3/6 + 9-10/6 +16-29/6 + 3-16/9 + 22-23/9 + 29-30/9
Kursaal	Centrum Oostende	170 m	30/06 – 02/09
Oosthelling (H.P.)	Centrum Oostende	175 m	30/06 – 02/09
Christinastraat	Centrum Oostende	180 m	30/06 – 02/09
Louisastraat (H.P.)	Centrum Oostende	235 m	30/06 – 02/09
Fort Napoleon	Oostgrens Oostende – grens Bredene	275 m	30/06 – 02/09
Duin & Zee	Oostgrens Oostende – grens Bredene	350 m	30/06 – 02/09

H.P. : RODE KRUISPOST OF VLAAMS KRUIS AANWEZIG

BREDENE

NR. EN NAAM VAN DE ZONE	SITUERING VAN DE ZONE	AANTAL METER BEWAAKT	BEWAKINGSPERIODE
Turkeyen *	Bredene P1	280	1/7 - 31/8 +15/6-16/9(weekends)
Duingat*	Bredene Hoofdpost P2 +HP	250	15/6 - 15/9
Astrid	Bredene P3	250	1/7 - 31/8 +15/6-16/9(weekends)
De Droge Opgang	Bredene P4	240	1/7 - 31/8
De Duinpan	Bredene P6	150	1/7 - 31/8 +15/6-16/9(weekends)
Het Naaktstrand*	Ten oosten van P6	170	1/7 - 31/8

H.P. : HULPPOST AANWEZIG

OPMERKINGEN: (*) de facultatieve openstellingen stonden in functie van de weersomstandigheden

DE HAAN

NR. EN NAAM VAN DE ZONE	SITUERING VAN DE ZONE	AANTAL METER BEWAAKT	BEWAKINGSPERIODE
Vosseslag HP	Oosten van Bredene	250	01/07-31/08
De Haan Post 1	De Haan centrum	250	01/07-31/08
De Haan Post 2	De Haan centrum	250	01/07-31/08
De Haan Post 3	De Haan centrum	250	10/05-13/05 19/05-21/05 26/05-27/05 02/06-03/06 09/06-10/06 15/06-16/09
De Haan Post 4	De Haan centrum	250	01/07-31/08
De Haan Post 5	Ten westen zeedijk De Haan	200	01/07-31/08
Wenduine West	Ten westen rotonde	250	01/07-31/08
Wenduine Alfa	Wenduine centrum	250	01/07-31/08
Wenduine Bravo HP	Wenduine centrum	250	10/05-13/05 19/05-21/05 26/05-27/05 02/06-03/06 09/06-10/06 15/06-16/09
Wenduine Charlie	Wenduine centrum	250	01/07-31/08
Harendijke	Ten westen Blankenberge	250	01/07-31/08

H.P. : HULPPOST AANWEZIG

BLANKENBERGE

NR. EN NAAM VAN DE ZONE	SITUERING VAN DE ZONE	AANTAL METER BEWAAKT	BEWAKINGSPERIODE
HOOFD NR. 0	Staketsel	300	1/7 - 31/8
HOOFD NR. 1	Weststraat	300	28/4-1/5 + 5-6/5 + 10/5-30/6 + 1-16/9: maximum 6 bewaakte zones (tussen pier en staketsel)
HOOFD NR. 2	Bakkerstrap	300	28/4-1/5 + 5-6/5 + 10/5-30/6 + 1-16/9: maximum 6 bewaakte zones (tussen pier en staketsel)
HOOFD NR. 3	Kerkstraat	300	28/4-1/5 + 5-6/5 + 10/5-30/6 + 1-16/9: maximum 6 bewaakte zones (tussen pier en staketsel)
HOOFD NR. 4	Charlierhelling	300	28/4-1/5 + 5-6/5 + 10/5-30/6 + 1-16/9: maximum 6 bewaakte zones (tussen pier en staketsel)
HOOFD NR. 5	Artanhelling	300	28/4-1/5 + 5-6/5 + 10/5-30/6 + 1-16/9: maximum 6 bewaakte zones (tussen pier en staketsel)
HOOFD NR. 6	PIER	300	1/7 - 31/8

H.P. : HULPPOST AANWEZIG

BRUGGE

NR. EN NAAM VAN DE ZONE	SITUERING VAN DE ZONE	AANTAL METER BEWAAKT	BEWAKINGSPERIODE
BRUGGE	Westkant westelijke havendam	490	15/06 t.e.m.16/09 - H.P.

H.P. : RODE KRUISPOST OF VLAAMS KRUIS AANWEZIG

KNOKKE – HEIST

NR. EN NAAM VAN DE ZONE	SITUERING VAN DE ZONE	AANTAL METER BEWAAKT	BEWAKINGSPERIODE UURREGELING
B1a Heist Centrum	Heist	287,5	1/7-31/8 H.P.
B1b Heist Centrum	Heist	287,5	1/7-31/8 H.P.
B2 Dir.- Gen.Willemspark	Heist	420	1/7-31/8 H.P. 15/6-30/6 en 1/9-16/9 10,11,12,13,19,20,21, 26,27/5- 2,3,9,10/6
B3 Duinbergen Centr.	Duinbergen	460	1/7-31/8 H.P. 15/6-30/6 en 1/9-16/9
B4 Albertstrand Meerlaan	Albertstrand	470	1/7-31/8 H.P.
B5 Albertstrand Casino	Albertstrand	230	1/7-31/8 H.P.
B6 Albertstrand Oost	Albertstrand	220	1/7-31/8 H.P. 15/6-30/6 en 1/9-16/9 10,11,12,13,19,20,21, 26,27/5- 2,3,9,10/6
B7 Knokke Centrum	Knokke	210	1/7-31/8 H.P. 15/6-30/6 en 1/9-16/9 10,11,12,13,19,20,21, 26,27/5- 2,3,9,10/6
B8 Knokke Centrum	Knokke	270	1/7-31/8 H.P.
B9 Zoute	Zoute	250	1/7-31/8 H.P. 15/6-30/6 en 1/9-16/9
B10 Zoute	Zoute	255	1/7-31/8 H.P.
B11 Lekkerbek	Lekkerbek	225	1/7-31/8

INLICHTINGEN MET BETREKKING TOT DE SURFZONES**SAMENVATTEND OVERZICHT**

<u>GEMEENTE</u>	<u>AANTAL ZONES</u>	<u>AANTAL METER BEWAAKT</u>
DE PANNE	1	250
KOKSIJDE	4	800
NIEUWPOORT	0	0
MIDDELKERKE	1	400
OOSTENDE	2	800
BREDENE	1	250
DE HAAN	2	500
BLANKENBERGE	1	500
BRUGGE	1	490
KNOKKE - HEIST	5	1.593
TOTAAL	18	5543

Enkel in de gemeenten De Panne, Koksijde, Middelkerke, De Haan en Blankenberge worden de surfzones bewaakt door redders aangesteld door de gemeente.

DETAILOVERZICHT PER GEMEENTE

DE PANNE

NAAM VAN DE ZONE	SITUERING VAN DE ZONE	AANTAL METER
Surfzone	Tussen Vuurtorenplein en Bortierplein	250

opm.: de bewaking gebeurt door de gemeente

KOKSIJDE

NAAM VAN DE ZONE	SITUERING VAN DE ZONE	AANTAL METER
St.Idesbald Yachtclub	Ten westen van bewaakte zone	200
St.André	Oostduinkerke: ten westen van de bewaakte badzone (G.Scottlaan)	200
Sycod - jachtclub	Alfred Devoslaan Oostduinkerke	200
Windekind Groenendijk	Zuidenwindhelling Oostduinkerke - ten westen van bewaakte zone Groenendijk	200

opm.: de bewaking gebeurt door de gemeente

NIEUWPOORT

geen surfzone

MIDDELKERKE

NAAM VAN DE ZONE	SITUERING VAN DE ZONE	AANTAL METER
13. Surfzone	St. Laureinsstrand Westende	400

opm. de bewaking gebeurt door de gemeente

OOSTENDE

NAAM VAN DE ZONE	SITUERING VAN DE ZONE	AANTAL METER
Surfzone West	Luikstraat	400
Surfzone Oost	Oostende renbaan	400

opm. de bewaking gebeurt door V.V.W (concessie)

BREDENE

NAAM VAN DE ZONE	SITUERING VAN DE ZONE	AANTAL METER
Surfzone	Gelegen ten westen van de bewaakte post; 1 "Turkeyen"	250

Opm. de bewaking gebeurt door de privé-vereniging "Twins Watersport" met steun van Bloso.

DE HAAN

NAAM VAN DE ZONE	SITUERING VAN DE ZONE	AANTAL METER
Surfzone De Haan	Ten oosten badzone Charlie	250 (*)
Surfzone Wenduine	Ten oosten badzone post 1	250 (*)

(*) bewaking door gemeente

BLANKENBERGE

NAAM VAN DE ZONE	SITUERING VAN DE ZONE	AANTAL METER
Surfzone	Pier	500 (*)

(*) vermindering tijdelijk wegens werken aan de pier.
opm. de bewaking gebeurt vanaf 2000 door gemeente

BRUGGE

NAAM VAN DE ZONE	SITUERING VAN DE ZONE	AANTAL METER
Surfzone Zeebrugge	Golfbreker 31 tot 32 a	500

bewaking door privé organisatie

KNOKKE -HEIST

NAAM VAN DE ZONE	SITUERING VAN DE ZONE	AANTAL METER
VVW Bloso	Heist, tussen Heldenplein en de Oostelijke dam	400
RBSC	Duinbergen, tussen golfbrekers 3 en 5	460
Channel surfing club	Zoute, tussen golfbrekers 7 en 8	250
RBSC lekkerbek	Lekkerbek, tussen golfbrekers 12 en 13	233
Surfers Paradise	Lekkerbek-Zwin, ten Oosten van golfbreker 13	250

Opm. De surfzones worden aan verenigingen in concessie gegeven. Het lastenboek vermeldt dat deze clubs (plankzeilen en zeilen) zelf dienen in te staan voor bewaking- en reddingsdienst, voor de veiligheid in het algemeen.

AANTAL AANGEWORVEN REDDERS

GEMEENTE	MEI		JUNI		JULI		AUG		SEPT		AANTAL KANDIDATUREN	
	MAN	VR.	MAN	VR.	MAN	VR.	MAN	VR.	MAN	VR.	JULI	AUG
DE PANNE	0	0	8	3	27	23	29	21	6	3	ruim voldoende	ruim voldoende
KOKSIJDE	4	0	12	8	48	32	46	32	12	6	ruim voldoende	net voldoende
NIEUWPOORT	0	0	8	3	28	23	28	21	7	4	ruim voldoende	ruim voldoende
MIDDELKERKE	0	0	7	4	59	25	67	17	9	5	ruim voldoende	onvoldoende
OOSTENDE	12	3	12	3	78	40	77	41	11	4	ruim voldoende	net voldoende
BREDENE	0	0	13	15	23	13	16	13	11	10	net voldoende	onvoldoende
DE HAAN	22	10	22	10	58	26	59	25	12	12	net voldoende	net voldoende
BLANKENBERGE	7	0	7	0	29	11	27	12	7	0	ruim voldoende	ruim voldoende
BRUGGE	0	0	6	2	15	6	13	8	5	3	ruim voldoende	ruim voldoende
KNOKKE-HEIST	8	3	24	9	54	30	56	28	28	14	net voldoende	net voldoende
TOTALEN	53	16	119	54	419	229	418	218	108	61		
	69		173		648		636		169			

AANTAL REDDERS DAGELIJKS VAN DIENST

GEMEENTE	MEI	JUNI	JULI	AUGUSTUS	SEPTEMBER
DE PANNE	0	6	37	37	6
KOKSIJDE	4	10	52	52	10
NIEUWPOORT	0	6	35	35	6
MIDDELKERKE	0	7	51	51	7
OOSTENDE	15	15	54	54	15
BREDENE	0	9	19	19	9
DE HAAN	15	15	54	54	14
BLANKENBERGE	7	7	32	33	7
BRUGGE	0	5	11	11	5
KNOKKE-HEIST	11	22	50	50	22
TOTALEN	52	117	395	396	101

TUSSENKOMSTEN VANWEGE DE REDDERS

VOOR VERDWAALDE KINDEREN OP HET STRAND

In bewaakte en onbewaakte zone

GEMEENTE	MEI*	JUNI*	JULI	AUGUSTUS	SEPTEMBER*	TOTAAL
DE PANNE	0	0	107	53	0	161
KOKSIJDE	0	0	72	48	0	120
NIEUWPOORT	0	0	34	38	0	72
MIDDELKERKE	0	0	60	61	0	121
OOSTENDE	0	0	402	223	0	625
BREDENE	0	0	11	4	0	15
DE HAAN	0	0	110	48	0	158
BLANKENBERGE	0	0	250	119	0	369
BRUGGE	0	0	15	2	0	17
KNOKKE-HEIST	0	0	39	12	0	451
TOTALEN	0	0	1100	608	0	<u>1708</u>

(totaal verdwaalde kinderen in 2017: **866**)

**De cijfers voor de verdwaalde kinderen in het voor-en naseizoen worden niet opgenomen in de globale statistiek.*



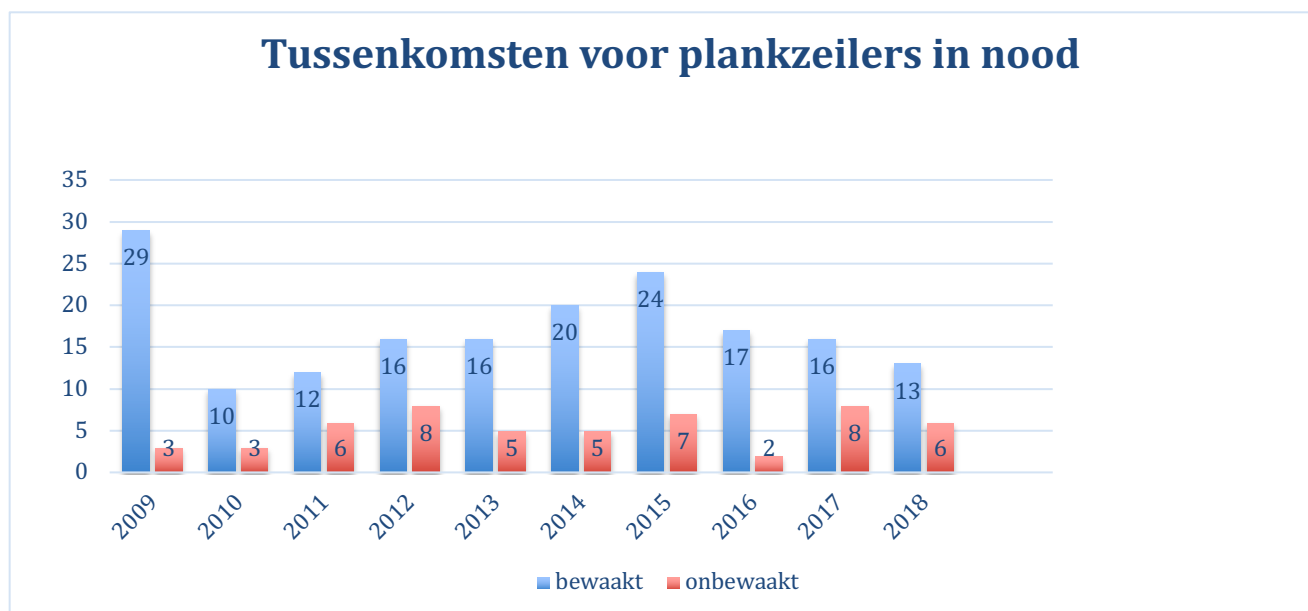
VOOR GEWONE BADERS IN NOOD

GEMEENTE	<u>BEWAAKTE ZONE</u>					<u>ONBEWAAKTE ZONE</u>				
	<u>MEI</u>	<u>JUNI</u>	<u>JULI</u>	<u>AUG.</u>	<u>SEPT.</u>	<u>MEI</u>	<u>JUNI</u>	<u>JULI</u>	<u>AUG.</u>	<u>SEPT.</u>
DE PANNE	0	1	6	6	1	0	0	0	0	0
KOKSIJDE	0	1	10	7	0	0	0	0	0	0
NIEUWPOORT	0	0	3	2	0	0	0	0	0	0
MIDDELKERKE	0	0	14	4	0	0	0	1	0	0
OOSTENDE	0	1	7	5	0	0	0	6	2	0
BREDENE	0	0	16	6	0	0	0	2	0	0
DE HAAN	0	0	4	3	0	0	0	0	0	0
BLANKENBERGE	2	4	11	7	2	0	3	2	1	0
BRUGGE	0	0	2	2	0	0	0	0	0	0
KNOKKE-HEIST	0	0	8	2	0	0	0	0	1	0
TOTAAL	2	7	71	44	3	0	3	11	4	0

VOOR PLANKZEILERS IN NOOD (*)

GEMEENTE	BEWAAKTE ZONE					ONBEWAAKTE ZONE				
	MEI	JUNI	JULI	AUG.	SEPT.	MEI	JUNI	JULI	AUG.	SEPT.
DE PANNE	0	0	0	0	0	0	0	0	0	0
KOKSIJDE	0	0	0	0	0	0	0	2	0	0
NIEUWPOORT	0	0	1	0	0	0	0	0	0	0
MIDDELKERKE	0	0	3	2	0	0	0	0	1	0
OOSTENDE	0	0	0	0	0	0	0	1	2	0
BREDENE	0	0	1	3	0	0	0	0	0	0
DE HAAN	0	1	0	0	0	0	0	0	0	0
BLANKENBERGE	0	0	0	0	0	0	0	0	0	0
BRUGGE	0	0	0	0	0	0	0	0	0	0
KNOKKE-HEIST	0	0	2	0	0	0	0	0	0	0
TOTAAL	0	1	7	5	0	0	0	3	3	0

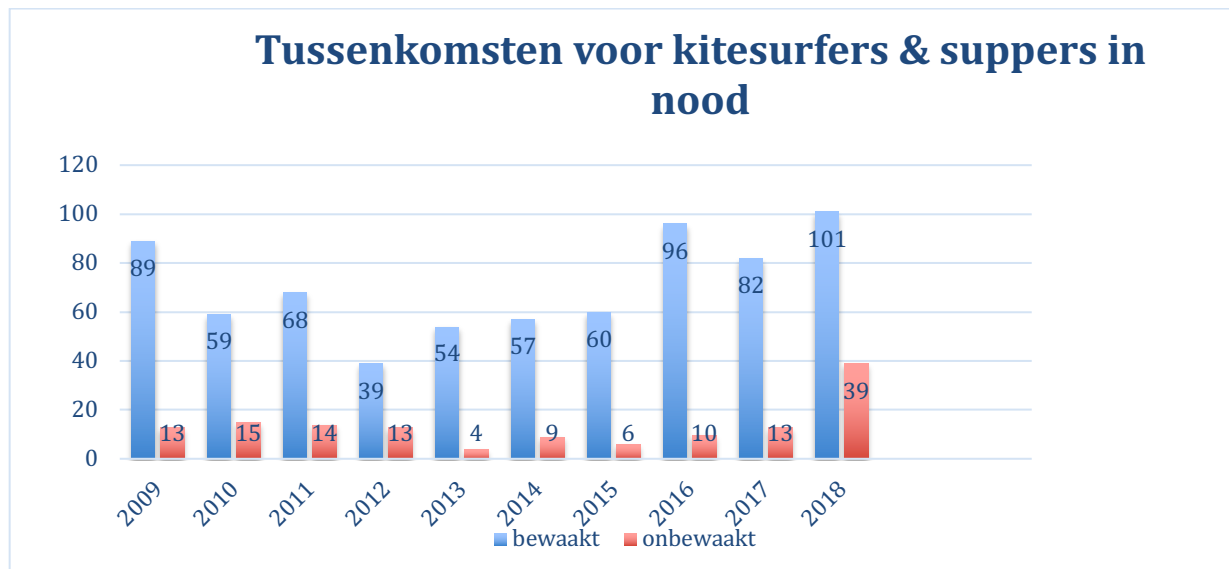
(*) DEZE CIJFERS HEBBEN ENKEL BETREKKING OP DE DOOR IKVV BEWAAKTE ZONES.



VOOR KITESURFERS & SUPPERS IN NOOD (*)

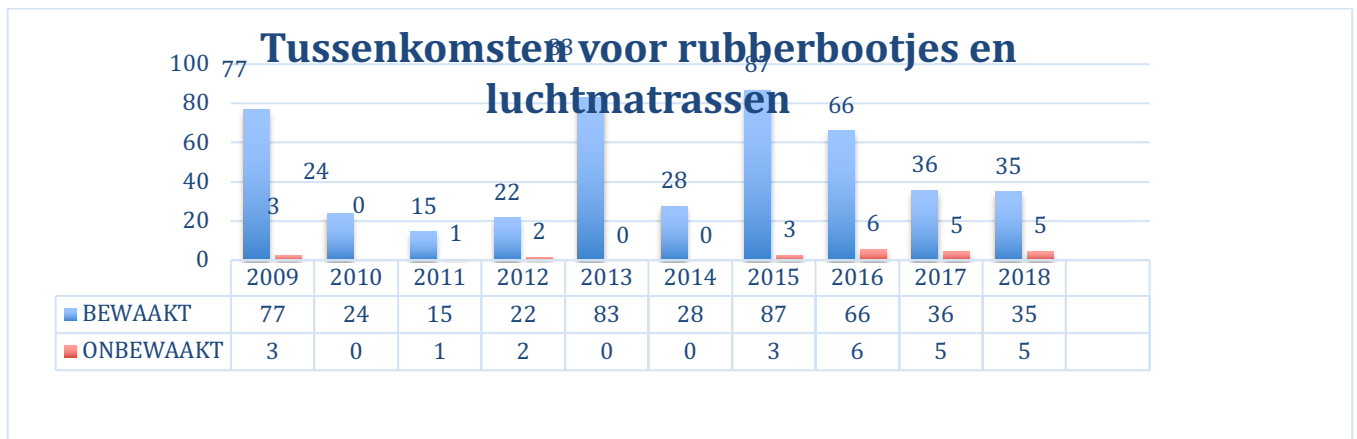
GEMEENTE	BEWAAKTE ZONE					ONBEWAAKTE ZONE				
	MEI	JUNI	JULI	AUG.	SEPT.	MEI	JUNI	JULI	AUG.	SEPT.
DE PANNE	0	1	2	2	0	0	0	0	0	0
KOKSIJDE	0	0	6	26	0	0	0	9	12	1
NIEUWPOORT	0	0	0	0	0	0	0	0	0	0
MIDDELKERKE	0	0	19	14	0	0	0	4	4	1
OOSTENDE	0	0	0	0	0	0	0	0	0	0
BREDENE	0	0	0	1	0	0	0	0	0	0
DE HAAN	0	1	2	1	0	0	0	0	0	0
BLANKENBERGE	3	4	4	1	1	2	3	2	1	0
BRUGGE	0	0	2	3	0	0	0	0	0	0
KNOKKE-HEIST	0	0	4	4	0	0	0	0	0	0
TOTAAL	3	6	39	52	1	2	3	15	17	2

(*) DEZE CIJFERS HEBBEN ENKEL BETREKKING OP DE DOOR IKVV BEWAAKTE ZONES.



VOOR BADERS MET RUBBERBOOTJES EN LUCHTMATRASSEN

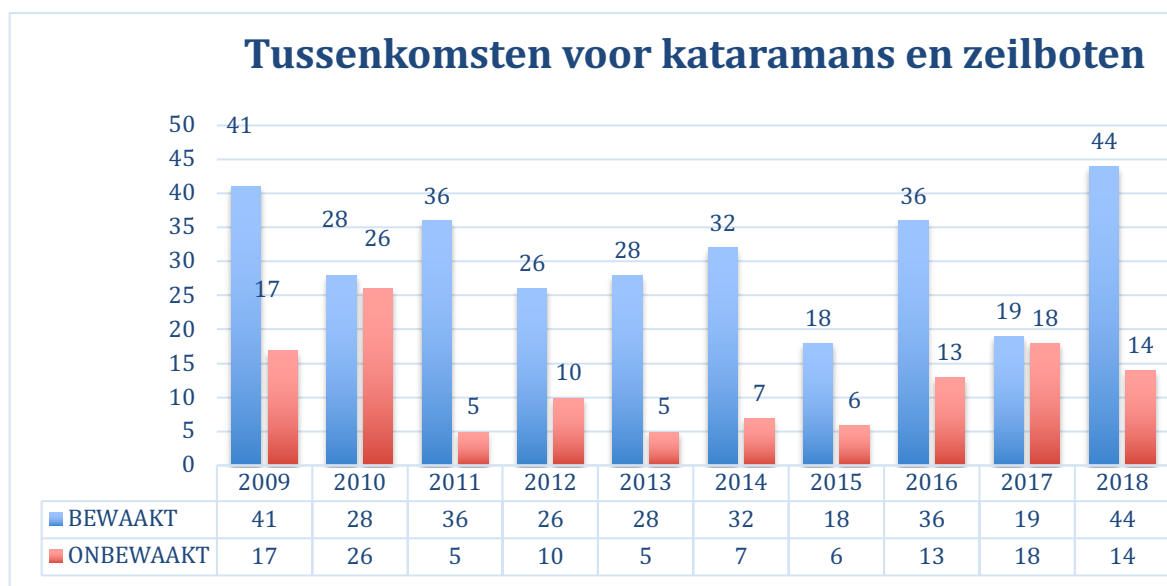
GEMEENTE	BEWAAKTE ZONE					ONBEWAAKTE ZONE				
	MEI	JUNI	JULI	AUG.	SEPT.	MEI	JUNI	JULI	AUG.	SEPT.
DE PANNE	0	1	0	0	0	0	0	0	0	0
KOKSIJDE	0	0	1	3	0	0	0	1	0	0
NIEUWPOORT	0	0	2	1	0	0	0	0	0	0
MIDDELKERKE	0	0	3	1	0	0	0	0	1	0
OOSTENDE	0	1	0	1	0	0	0	0	0	0
BREDENE	0	0	6	5	0	0	0	0	0	0
DE HAAN	0	0	0	0	0	0	0	0	0	0
BLANKENBERGE	0	2	3	1	0	0	1	2	0	0
BRUGGE	0	0	0	0	0	0	0	0	0	0
KNOKKE-HEIST	0	0	3	1	0	0	0	0	0	0
TOTAAL	0	4	18	13	0	0	1	3	1	0



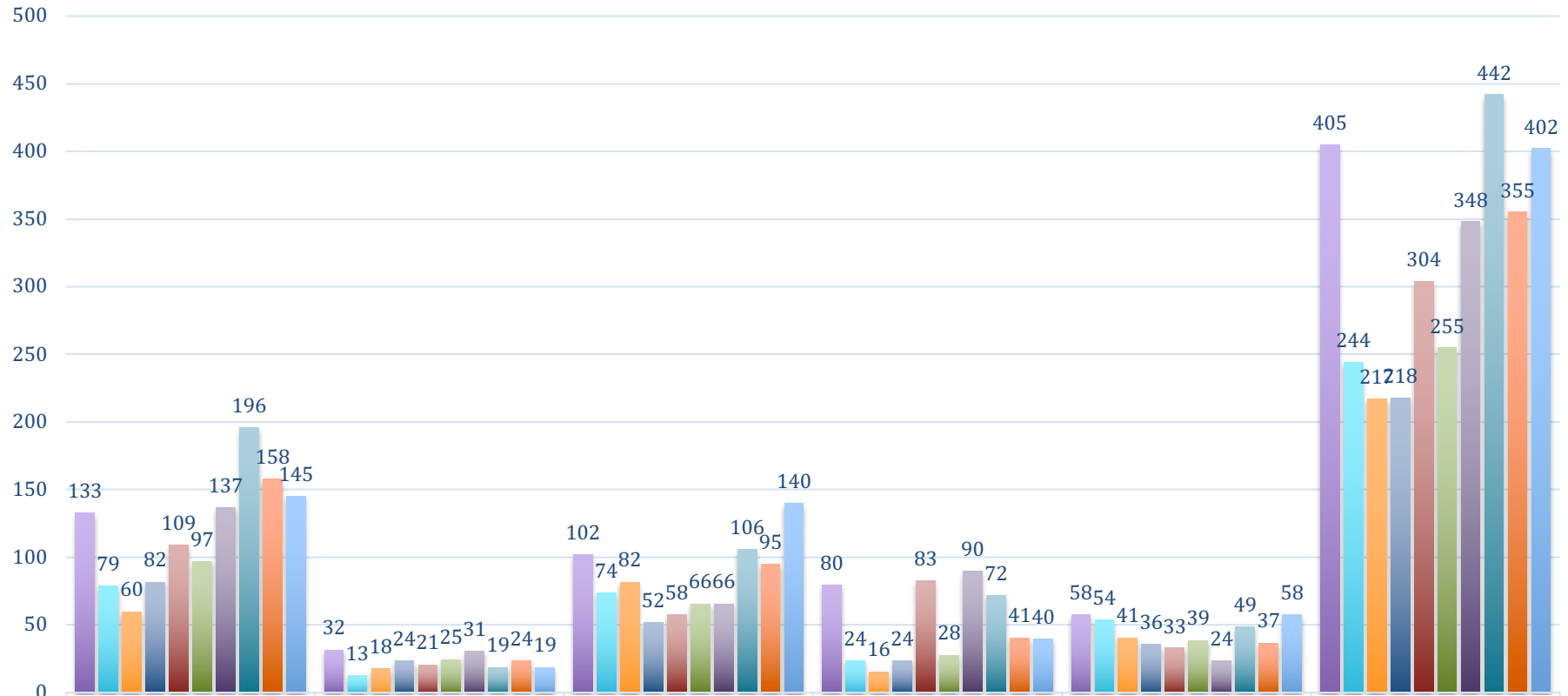
VOOR KATAMARANS EN ZEILBOTEN (*)

GEMEENTE	BEWAAKTE ZONE					ONBEWAAKTE ZONE				
	MEI	JUNI	JULI	AUG.	SEPT.	MEI	JUNI	JULI	AUG.	SEPT.
DE PANNE	0	1	1	4	0	0	0	0	0	0
KOKSIJDE	0	0	5	5	0	0	0	2	3	0
NIEUWPOORT	0	0	0	0	0	0	0	0	0	0
MIDDELKERKE	0	0	2	0	0	0	0	2	2	0
OOSTENDE	0	0	0	0	0	0	0	0	1	0
BREDENE	0	0	3	2	0	0	0	0	0	0
DE HAAN	0	0	2	2	0	0	0	0	0	0
BLANKENBERGE	0	1	2	0	0	0	2	1	1	0
BRUGGE	0	0	0	0	0	0	0	0	0	0
KNOKKE-HEIST	0	1	6	6	1	0	0	0	0	0
TOTAAL	0	3	21	19	1	0	2	5	7	0

(*) DEZE CIJFERS HEBBEN ENKEL BETREKKING OP DE DOOR IKVV BEWAAKTE ZONES



SAMENVATTEND OVERZICHT AANTAL TUSSENKOMSTEN VANWEGE DE REDDERS



	baders	surfers	kitesurfers	rub.bootjes/luchtmatr.	katamarans/zeilboten	TOTAAL
2009	133	32	102	80	58	405
2010	79	13	74	24	54	244
2011	60	18	82	16	41	217
2012	82	24	52	24	36	218
2013	109	21	58	83	33	304
2014	97	25	66	28	39	255
2015	137	31	66	90	24	348
2016	196	19	106	72	49	442
2017	158	24	95	41	37	355
2018	145	19	140	40	58	402

INCIDENTEN MET DODELIJKE AFLOOP
(TIJDENS DE OPENINGSPERIODE VAN HET BADSEIZOEN)

/

BIJNA VERDRINKINGEN
(TIJDENS DE OPENINGSPERIODE VAN HET BADSEIZOEN)

KOKSIJDE: 1 bijna verdrinking

Ongeval 1:

DATUM EN UUR VAN ONGEVAL: 23/07 – 17u55

ZONE WAAR HET ONGEVAL GEBEURDE: (bewaakte of onbewaakte zone en naam van de zone of nr.) Reddingspost Koksijde-centrum, op het strand aan de waterlijn, laagwater.

WEERSOMSTANDIGHEDEN Zonning, wenstwind 2-3Bf, 25°C

AARD VAN HET ONGEVAL:(zeer korte omschrijving a.u.b.)

Verdrinking van twee jongens 8-9 jaar.

VERLEENDE TUSSENKOMSTEN(o.a. vanwege welke instanties) en resultaat:

Uit het water gehaald door de redders, reanimatie gestart bij één slachtoffer door de redders en hulppost met AED, assistentie van de ambulanciers (er waren 2 ziekenwagen opgeroepen), overname van de spoedarts die met de MUG was meegekomen, op zijn verzoek wordt de MUG-heli geannuleerd. Er volgde een tweede reanimatie in de ziekenwagen op de dijk onder leiding van de spoedarts. Brandweer kwam ook met de jeep ter plaatse op het strand om de hulpdiensten te ondersteunen.

OOSTENDE: 1 bijna verdrinking

Ongeval:

DATUM EN UUR VAN ONGEVAL: 26/07 – 13u00

ZONE WAAR HET ONGEVAL GEBEURDE: strandpost Christinastraat - Louisastraat

WEERSOMSTANDIGHEDEN: 2 Bft, ONO, zonnig

AARD VAN HET ONGEVAL:

Bewusteloze man in het water, te midden badgasten, opgemerkt door bootredders. Opstart interventie vanuit zeezijde. Bewusteloos slachtoffer aan land gebracht, opstart reanimatie.

VERLEENDE TUSSENKOMSTEN(o.a. vanwege welke instanties) en resultaat:

8 strandredders + 1 reddingsboot + 1 (adj)hoofdredder + 2x EHBO hulppost + ambulance + MUG-dienst + Beachteam (opvorderen handdoeken/p rasol om zone af te schermen). Na succesvolle reanimatie (20min) transport naar ziekenhuis.

KNOKKE-HEIST: 1 bijna verdrinking

Ongeval:

DATUM EN UUR VAN ONGEVAL: 05/08

ZONE WAAR HET ONGEVAL GEBEURDE: onbewaakte zone oostelijk van post 10 Zoute

WEERSOMSTANDIGHEDEN: Noordoost 2 Bft licht golvend groene vlag

AARD VAN HET ONGEVAL:

Kind van 4 jaar meerdere keren ongecontroleerd ondergegaan, waarbij het bewustzijn wegviel. Een waakzame vrouw heeft het geholpen en de zoon heeft de redders verwittigd. De moeder bevond zich boven op het strand.

VERLEENDE TUSSENKOMSTEN(o.a. vanwege welke instanties) en resultaat:

Eerste hulppost met zuurstof en AED samen met de redders. Ziekenwagen en MUG.

ANDERE ERNSTIGE ONGEVALLen

(met tussenkomst van de redders en diverse andere diensten)

DE PANNE: 2 ernstige ongevallen

Ongeval 1:

DATUM EN UUR VAN ONGEVAL: 30/06/18

ZONE WAAR HET ONGEVAL GEBEURDE: R2

WEERSOMSTANDIGHEDEN: Zonnig, 4 Bf Oost

AARD VAN HET ONGEVAL: 50-jarige dame gegrepen door de stroming en kan niet op eigen krachten terug geraken en slaat in paniek. Twee redders gaan te water en B3 wordt ter versterking gestuurd. Redders stabiliseren de dame en wordt opgepikt door B3. Dame is helemaal uitgeput en wordt voor verdere verzorging naar de hulppost gebracht en opgevolgd.

VERLEENDE TUSSENKOMSTEN: Redding, nazorg en begeleiding. Goede afloop.

Ongeval 2:

DATUM EN UUR VAN ONGEVAL: 11/08/2018

ZONE WAAR HET ONGEVAL GEBEURDE: R4

WEERSOMSTANDIGHEDEN: Zonnig, 4 Bf WZW

AARD VAN HET ONGEVAL: Twee mannen raken in moeilijkheden door de stroming. B3 & B4 zijn op dit moment bezig met vaartraining en zijn dus binnen de minuut ter plaatse. Elk neemt één drenkeling aan boord. Een blijkt hartpatiënt te zijn en wordt naar de hulppost gebracht voor monitoring. Achteraf bleek vooral paniek en hyperventilatie te zijn.

VERLEENDE TUSSENKOMSTEN: Redding, nazorg en opvolging.

KOKSIJDE: 3 ernstig ongevallen

Ongeval 1:

DATUM EN UUR VAN ONGEVAL: 06/07 – 18u35

ZONE WAAR HET ONGEVAL GEBEURDE: (bewaakte of onbewaakte zone en naam van de zone of nr.) Koksijde-Centrum (bewaakte zone)

WEERSOMSTANDIGHEDEN zoning, lichte wind (2-3Bf)

AARD VAN HET ONGEVAL:(zeer korte omschrijving a.u.b.)

Half slapend, bewusteloos meisje gevonden op strand, vertoonde oververhittingsverschijnselen.

VERLEENDE TUSSENKOMSTEN(o.a. vanwege welke instanties) en resultaat:

Politie werd verittigd alsook de ambulance. 19u15 werd de moeder gevonden, meegenomen met de ambulance voor verdere verzorgingen.

Ongeval 2:

DATUM EN UUR VAN ONGEVAL: 15/07 – 10u45

ZONE WAAR HET ONGEVAL GEBEURDE: (bewaakte of onbewaakte zone en naam van de zone of nr.) Op de grens van Koksijde-centrum met Hoge Dijk, in de bewaakte zone aan de waterlijn.

WEERSOMSTANDIGHEDEN zoning, met matige wind uit N/NO

AARD VAN HET ONGEVAL:(zeer korte omschrijving a.u.b.)

Twee meisjes van ongeveer 13 jaar komen in moeilijkheden ter hoogte van de zandbank op Koksijde-Centrum

VERLEENDE TUSSENKOMSTEN(o.a. vanwege welke instanties) en resultaat:

Een man houdt twee meisjes boven water en komt zelf in de problemen. Drie redders springen de man ter hulp. Ze halen de man bij bewustzijn uit het water en leggen hem in stabiele zijlig. De twee meisjes waren allebei in paniek en hadden flink wat water binnen gekregen. De hulppost van Koksijde-Centrum heeft de meisjes gecontroleerd en dan de hulpdiensten gebeld, er werd een ambulance uitgestuurd die wel een half uur op zich liet wachten (kwam van Gistel). De man en de meisjes zijn voor de zekerheid meegenomen geweest naar het ziekenhuis.

Ongeval 3:

DATUM EN UUR VAN ONGEVAL: 28/07 – 17u45

ZONE WAAR HET ONGEVAL GEBEURDE: (bewaakte of onbewaakte zone en naam van de zone of nr.) Ter hoogte van de golfbreker op de grens van Ster der Zee en Hoge Dijk.

WEERSOMSTANDIGHEDEN bewolkt met opklaringen, stevige wind uit het westen (5-6Bf)

AARD VAN HET ONGEVAL:(zeer korte omschrijving a.u.b.)

Twee baders negeren de richtlijnen van de redders op de post Ster der Zee en drijven af op de golfbreker. Eénmaal op de golfbreker raken ze in paniek en geraken vast.

VERLEENDE TUSSENKOMSTEN(o.a. vanwege welke instanties) en resultaat:

Twee redders van Ster der Zee en één redder van Hoge Dijk springen in het water en halen de twee slachtoffers in kopgreep uit het water. De slachtoffers zijn een man van ongeveer 25 jaar en een meisje van 17 jaar, ze zijn beiden in paniek en hun hele lichaam zit onder de schaafwonden. Ook redster Hoste Clarisse heeft veel schaafwonden opgelopen. De hoofdredder komt met de jeep ter plaatse en neemt de twee slachtoffers en de gewonde redster mee voor verdere verzorging naar de hulppost van Koksijde-Centrum. Er werd niet gebeld naar de 112.

MIDDELKERKE: 7 ernstige ongevallen

Ongeval 1:

DATUM EN UUR VAN ONGEVAL: 07/07 - 17u

ZONE WAAR HET ONGEVAL GEBEURDE: (bewaakte of onbewaakte zone en naam van de zone of nr.)

Post 12 - Flandrialaan

WEERSOMSTANDIGHEDEN

NO, 4Bf

AARD VAN HET ONGEVAL:(zeer korte omschrijving a.u.b.)

Oudere man afgedreven anar strandhoofd.

VERLEENDE TUSSENKOMSTEN(o.a. vanwege welke instanties) en resultaat:

Succesvolle zweminterventie

Ongeval 2:

DATUM EN UUR VAN ONGEVAL: 01/07 - 17u00

ZONE WAAR HET ONGEVAL GEBEURDE: (bewaakte of onbewaakte zone en naam van de zone of nr.)

Post 9 Zeeravenlaan

WEERSOMSTANDIGHEDEN

ONO, 3Bf

AARD VAN HET ONGEVAL:(zeer korte omschrijving a.u.b.)
Vijf personen afgedreven door stroming.

VERLEENDE TUSSENKOMSTEN(o.a. vanwege welke instanties) en
resultaat:
Zweminterventie door 3 redders.

Ongeval 3:

DATUM EN UUR VAN ONGEVAL: 01/07 - 17u45

ZONE WAAR HET ONGEVAL GEBEURDE: (bewaakte of onbewaakte zone
en naam van de zone of nr.)
Post 4 Casino Oost

WEERSOMSTANDIGHEDEN
Ono, 3Bf

AARD VAN HET ONGEVAL:(zeer korte omschrijving a.u.b.)
Kind (10 jaar) afgedreven in branding.

VERLEENDE TUSSENKOMSTEN(o.a. vanwege welke instanties) en
resultaat:
Door redders aan de kant gebracht. Bloeden gestelpt door hulppost.
Zweminterventie

Ongeval 4:

DATUM EN UUR VAN ONGEVAL: 24/07 – 17u35

ZONE WAAR HET ONGEVAL GEBEURDE: (bewaakte of onbewaakte zone
en naam van de zone of nr.)
Onbewaakte zone Lombardsijde, halve mijl in zee.

WEERSOMSTANDIGHEDEN
NW, 2Bf

AARD VAN HET ONGEVAL:(zeer korte omschrijving a.u.b.)
Man over boord.

VERLEENDE TUSSENKOMSTEN(o.a. vanwege welke instanties) en
resultaat:
Oudere man opgepikt en terug aan boord gebracht.

Ongeval 5:

DATUM EN UUR VAN ONGEVAL: 13/07 - 15u30

ZONE WAAR HET ONGEVAL GEBEURDE: (bewaakte of onbewaakte zone en naam van de zone of nr.)

Post 8 Kwintestraat

WEERSOMSTANDIGHEDEN

N, 3Bf

AARD VAN HET ONGEVAL:(zeer korte omschrijving a.u.b.)

Meisje (4 jaar) kopje onder in de branding.

VERLEENDE TUSSENKOMSTEN(o.a. vanwege welke instanties) en resultaat:

Zweminterventie

Ongeval 6:

DATUM EN UUR VAN ONGEVAL: 20/08 - 11u45

ZONE WAAR HET ONGEVAL GEBEURDE: (bewaakte of onbewaakte zone en naam van de zone of nr.)

Post 11 Meeuwenlaan

WEERSOMSTANDIGHEDEN

/

AARD VAN HET ONGEVAL:(zeer korte omschrijving a.u.b.)

Vrouw valt op golfbreker.

VERLEENDE TUSSENKOMSTEN(o.a. vanwege welke instanties) en resultaat:

112 ter plaatse.

Ongeval 7:

DATUM EN UUR VAN ONGEVAL: 5/08 - 15u

ZONE WAAR HET ONGEVAL GEBEURDE: (bewaakte of onbewaakte zone en naam van de zone of nr.)

Post 11 Meeuwenlaan

WEERSOMSTANDIGHEDEN

NO, 4Bf, gele vlag

AARD VAN HET ONGEVAL:(zeer korte omschrijving a.u.b.)
Jongen (12 jaar) negeerde instructies van redders en raakt in moeilijkheden (blijkt autistisch)

VERLEENDE TUSSENKOMSTEN(o.a. vanwege welke instanties) en resultaat:
Zweminterventie, opvolging hulppost.

OOSTENDE: 9 ernstige ongevallen

ongeval 1:

DATUM EN UUR VAN ONGEVAL: 1 juli 2018

ZONE WAAR HET ONGEVAL GEBEURDE: (bewaakte of onbewaakte zone en naam van de zone of nr.)
Strandpost Diksmuide

WEERSOMSTANDIGHEDEN
4 Bft., ONO, zonnig

AARD VAN HET ONGEVAL:(zeer korte omschrijving a.u.b.)
3 badgasten in nood, afdrijven richting strandhoofd

VERLEENDE TUSSENKOMSTEN(o.a. vanwege welke instanties) en resultaat:
6 strandredders + 1x EHBO-hulppost + ambulance

ongeval 2:

DATUM EN UUR VAN ONGEVAL: 1 juli 2018

ZONE WAAR HET ONGEVAL GEBEURDE: (bewaakte of onbewaakte zone en naam van de zone of nr.)
Strandpost Fort Napoleon

WEERSOMSTANDIGHEDEN
4 Bft., ONO, zonnig

AARD VAN HET ONGEVAL:(zeer korte omschrijving a.u.b.)
4 badgasten in onbewaakte zone, komen tegen rotsen terecht van Oostelijke strekdam.

VERLEENDE TUSSENKOMSTEN(o.a. vanwege welke instanties) en resultaat:

5 strandredders + 1 (adj.-)hoofdreder + 1x EHBO-hulppost Bredene + ambulance + MUG-dienst + R6 Orka + Brandweer Oostende

ongeval 3:

DATUM EN UUR VAN ONGEVAL: 2 juli 2018, 15u45

ZONE WAAR HET ONGEVAL GEBEURDE: (bewaakte of onbewaakte zone en naam van de zone of nr.)

Strandpost Diksmuide

WEERSOMSTANDIGHEDEN

3 Bft., ONO, zonnig

AARD VAN HET ONGEVAL:(zeer korte omschrijving a.u.b.)

Bewusteloze dame aangetroffen op het strand. Zeer moeilijk wekbaar.

Transport naar ziekenhuis

VERLEENDE TUSSENKOMSTEN(o.a. vanwege welke instanties) en resultaat:

4 strandredders + 1 (adj.-)hoofdreder + 1x EHBO-hulppost + ambulance + MUG-dienst

ongeval 4:

DATUM EN UUR VAN ONGEVAL: 17 juli 2018, 10u15

ZONE WAAR HET ONGEVAL GEBEURDE: (bewaakte of onbewaakte zone en naam van de zone of nr.)

Strandpost Louisastraat

WEERSOMSTANDIGHEDEN

4 Bft., WZW, zonnig

AARD VAN HET ONGEVAL:(zeer korte omschrijving a.u.b.)

Ouder persoon in problemen tegenaan westelijke strekdam.

Bij aankomst strandredders op het strand, onmiddellijk opstart interventie.

VERLEENDE TUSSENKOMSTEN(o.a. vanwege welke instanties) en resultaat:
4 strandredders + 2 reddingsboten + 1 (adj.-)hoofdreder + 1x EHBO-hulp
post + ambulance + politie

ongeval 5:

DATUM EN UUR VAN ONGEVAL: 24 juli 2018, 17u45

ZONE WAAR HET ONGEVAL GEBEURDE: (bewaakte of onbewaakte zone en naam van de zone of nr.)
EHBO-hulp
post Mariakerke

WEERSOMSTANDIGHEDEN
n.v.t.

AARD VAN HET ONGEVAL:(zeer korte omschrijving a.u.b.)
Kind met gedaald bewustzijn en ademhalingsproblemen, anafylactische shock na insectenbeet.

VERLEENDE TUSSENKOMSTEN(o.a. vanwege welke instanties) en resultaat:
2 strandredders + 1 (adj.-)hoofdreder + 1x EHBO-hulp
post + ambulance + MUG-dienst

ongeval 6:

DATUM EN UUR VAN ONGEVAL: 1 augustus 2018, 14u20

ZONE WAAR HET ONGEVAL GEBEURDE: (bewaakte of onbewaakte zone en naam van de zone of nr.)
Strandpost Louisastraat

WEERSOMSTANDIGHEDEN
n.v.t.

AARD VAN HET ONGEVAL:(zeer korte omschrijving a.u.b.)
Diabetespatiënt met ernstige hypoglycemie.

VERLEENDE TUSSENKOMSTEN(o.a. vanwege welke instanties) en resultaat:
3 strandredders + 1 (adj.-)hoofdreder + 1x EHBO-hulp
post + ambulance + MUG-dienst

ongeval 7:

DATUM EN UUR VAN ONGEVAL: 2 augustus 2018, 10u50

ZONE WAAR HET ONGEVAL GEBEURDE: (bewaakte of onbewaakte zone en naam van de zone of nr.)
EHBO-hulppost Mariakerke

WEERSOMSTANDIGHEDEN
n.v.t.

AARD VAN HET ONGEVAL:(zeer korte omschrijving a.u.b.)
Kind met gedaald bewustzijn en ademhalingsproblemen, anafylactische shock na insectenbeet.

VERLEENDE TUSSENKOMSTEN(o.a. vanwege welke instanties) en resultaat:
2 strandredders + 1 (adj.-)hoofdredder + 1x EHBO-hulppost + ambulance + MUG-dienst

ongeval 8:

DATUM EN UUR VAN ONGEVAL: 8 augustus 2018, 17u10

ZONE WAAR HET ONGEVAL GEBEURDE: (bewaakte of onbewaakte zone en naam van de zone of nr.)
Voor havengeul Oostende, Radartoren

WEERSOMSTANDIGHEDEN
4-5 Bft.,W, zonnig

AARD VAN HET ONGEVAL:(zeer korte omschrijving a.u.b.)
2 personen in nood tussen Laterale boei en radartoren. T.h.v. kop Oostelijke strekdam.

VERLEENDE TUSSENKOMSTEN(o.a. vanwege welke instanties) en resultaat:
3 reddingsboten + 1 (adj.-)hoofdredder + ambulance + MUG-dienst + brandweer Oostende + R6 Orka + O119

ongeval 9:

DATUM EN UUR VAN ONGEVAL: *14 augustus 2018, 13u35*

ZONE WAAR HET ONGEVAL GEBEURDE: (bewaakte of onbewaakte zone en naam van de zone of nr.)

Strandpost Christinastraat

WEERSOMSTANDIGHEDEN

n.v.t.

AARD VAN HET ONGEVAL:(zeer korte omschrijving a.u.b.)

Volwassen persoon met zware epileptische aanval. 1^{ste} maal.

VERLEENDE TUSSENKOMSTEN(o.a. vanwege welke instanties) en resultaat:

2 strandredders + 1x EHBO-hulp post + 1 (adj.-)hoofdreder + ambulance + MUG-dienst

BLANKENBERGE: 1 ernstig ongeval

Ongeval 1:

DATUM EN UUR VAN ONGEVAL: 04/08

ZONE WAAR HET ONGEVAL GEBEURDE: Zone 4

WEERSOMSTANDIGHEDEN: Stevige wind, laag water

AARD VAN HET ONGEVAL:(zeer korte omschrijving a.u.b.)

4 kinderen naast de golfbreker werden naar buiten getrokken door de stroming.

VERLEENDE TUSSENKOMSTEN(o.a. vanwege welke instanties) en

resultaat: Verschillende redders te water, alle drenkelingen veilig uit water.

KNOKKE-HEIST: 4 ernstige ongevallen

Ongeval 1:

DATUM EN UUR VAN ONGEVAL: 07/07

ZONE WAAR HET ONGEVAL GEBEURDE: bewaakte zone post 7

WEERSOMSTANDIGHEDEN: Licht bewolkt en kalm weer

AARD VAN HET ONGEVAL:(zeer korte omschrijving a.u.b.)

Kind met gebroken been naar de ambulance en dronken mevrouw naar ambulance.

VERLEENDE TUSSENKOMSTEN(o.a. vanwege welke instanties) en resultaat:

Redders + ambulance

Ongeval 2:

DATUM EN UUR VAN ONGEVAL: 26/07

ZONE WAAR HET ONGEVAL GEBEURDE: bewaakte zone post 7

WEERSOMSTANDIGHEDEN: Mooi weer, kalm

AARD VAN HET ONGEVAL:(zeer korte omschrijving a.u.b.)

Vrouw met hartproblemen

VERLEENDE TUSSENKOMSTEN(o.a. vanwege welke instanties) en resultaat:

Redders en ziekenwagen.

Ongeval 3:

DATUM EN UUR VAN ONGEVAL: 29/07

ZONE WAAR HET ONGEVAL GEBEURDE: bewaakte zone post 10

WEERSOMSTANDIGHEDEN: Half bewolkt ZW 3-5 Bf

AARD VAN HET ONGEVAL:(zeer korte omschrijving a.u.b.)

Bewusteloze vrouw op het strand.

VERLEENDE TUSSENKOMSTEN(o.a. vanwege welke instanties) en resultaat:

Redders met eerste hulppost.

Ongeval 4:

DATUM EN UUR VAN ONGEVAL: 12/08

ZONE WAAR HET ONGEVAL GEBEURDE: bewaakte zone post 10

WEERSOMSTANDIGHEDEN: Half bewolkt ZW 2-3 Bf

AARD VAN HET ONGEVAL:(zeer korte omschrijving a.u.b.)

Man met hartproblemen.

VERLEENDE TUSSENKOMSTEN(o.a. vanwege welke instanties) en resultaat:

Redders en eerste hulp, vervolgens MUG.

AANTAL REDDERS DIE HET SLACHTOFFER WERDEN VAN EEN ARBEIDSONGEVAL MET WERKVERLET VAN MEER DAN 1 DAG TOT GEVOLG.

Gemeente	2015	2016	2017	2018
De Panne	0	0	0	4
Koksijde	0	3	1	4
Nieuwpoort	1	1	0	1
Middelkerke	2	6	5	2
Oostende	1	3	1	7
Bredene	0	0	0	3
De Haan	1	1	1	1
Blankenberge	0	0	0	0
Brugge	0	1*	0	1
Knokke-Heist	1	2	2	3
TOTAAL	6	17	10	26

*= bootongevallen

**AANTAL VERZORGINGEN VOOR DE STEEK VAN DE
PIETERMAN/BEET KWAL**

Gemeente	Pieterman	Kwal
De Panne	15	344
Koksijde	50	454
Nieuwpoort	50	63
Middelkerke	17	48
Oostende	/	/
Bredene	12	120
De Haan	24	89
Blankenberge	2	18
Brugge	0	5
Knokke-Heist	2	100
TOTAAL	172	1241



BELANGRIJKE INVESTERINGEN

Via sponsoring werd voorzien in nieuwe kledij voor de redders.

- **Aankoop van 3 reddingsboten en 1 rescue-jetscooter:**

De Panne	5m20
Middelkerke	4m20
Middelkerke	5m20
De Haan	JET

- **Aankoop van 10 buitenboordmotoren die als volgt werden verdeeld:**

Gemeente	25PK	40PK	50pk
De Panne	1		
Nieuwpoort	1	1	
Middelkerke	1	1	
Oostende	3		
Bredene	2		

DIEFSTAL EN VANDALISME TEN NADELE VAN IKWV

Gemeente	Aard
DE PANNE	/
KOKSIJDE	/
NIEUWPOORT	/
MIDDELKERKE	/
OOSTENDE	/
BREDENE	/
DE HAAN	/
BLANKENBERGE	/
BRUGGE	/
KNOKKE - HEIST	/

POLITIONELE TUSSENKOMSTEN OP VERZOEK VAN DE REDDERS

Gemeente	Vraag 1: Is er langs het strand politieel toezicht (min of meer bestendig)? Worden de redders op een of andere manier door de politie bijgestaan. Antwoorden	Vraag 2: Moest er tijdens het seizoen beroep gedaan worden op de politie. Hoeveel keer gebeurde dit en waarvoor? Antwoorden
DE PANNE	Neen, nooit. Desondanks dat ze nu een 4x4 ter beschikking hebben. Ze komen wel ter plaatse op aanvraag.	Enkele keren, voor dronken badgasten, groep vluchtelingen en bijstand bij GAS-boete.
KOKSIJDE	Neen	Aantal keer als ondersteuning bij het zoeken naar verloren gelopen personen.
NIEUWPOORT	Weinig tot geen, enkel in geval van lastige toeristen, diefstal ea.	1x voor aanrijding met go-cart op zeedijk
MIDDELKERKE	Geen toezicht maar bij vraag tot bijstand komt politie direct ter plaatse.	1x voor honden op het strand 1x voor agressie onder toeristen 1x voor verbale agressie tegen redders
OOSTENDE	Bijstand op telefonische aanvraag.	Talloze keren. Voor geïntoxiceerde personen (alcohol of drugs), bijstand bij langdurig verloren gelopen kinderen, gauwdiefstallen op het strand, voor fysiek en verbaal geweld jegens personeel strandreddingsdienst.
BREDENE	Tijdens de zomer zijn er geregeld politiepatrouilles die het volledige strand afwandelen. Heel veel controles in burger op het naaktstrand.	Politie moest verschillende keren ingeschakeld worden. Dronken mensen, vechtpartijen, zoekacties, aanranding in de duinen, diefstal, verloren gelopen kinderen, verdwenen volwassenen.

DE HAAN	Heel af en toe spontane politiepatrouille aanwezig. Bijstand na oproep. Regelmatig toezicht van SPN12	1x voor problemen aan beachbar 1x voor vandalisme aan redderscabine 1x voor gestolen rugzak uithulpst.
BLANKENBERGE	Bestendig politieel toezicht	Dagelijks voor allerlei zaken.
BRUGGE	Politie te paard op het strand (2 namiddagen in de week)	3x voor illegale personen
KNOKKE - HEIST	Strandpolitie met radioverbinding.	1x voor onwillige bader 2x voor honden 2x voor verloren gelopen kind