



Wrakkenregister

Nederlands Continentaal Plat
en Westerschelde

Koninklijke Marine Dienst der Hydrografie

NOON

*434 TERSCHELLING - GERMANBIGHT TSS. VUILE GROND.

Aanbrengen, een symbool voor vuile grond, op:

a. 53-32,84N 5-20,35E (M08-3033);

b. 53-33,09N 5-21,12E (M08-3031).

Betreft:

Ned. krt(n). : 2593(INT 1414)[412/02].

Boekwerk(en), : HP 39 - Wrakkenreg., 2002, blz. 49.

Bron : BDS 0961/02.

*436 VERSCHENEN WRAKKENREGISTER.

HP 39 "Wrakkenregister. Nederlands Continentaal Plat en Westerschelde".

Hernieuwde uitgave, augustus 2002.

Prijs € 39,28 (excl. BTW).

Noot: De coördinaten in dit boekwerk zijn volgens het "World Geodetic System 1984" (WGS 84).

N.B. Op dit boekwerk is nog van kracht de BAZ: 434/02.

Hierdoor vervalt de vorige uitgave.

Aanvragen moeten worden gericht, door:

a. officiële instanties (uitgezonderd schepen en instellingen van de Koninklijke Marine), aan:

Chef der Hydrografie, Badhuisweg 167, Postbus 90704, 2509 LS Den Haag;

b. particulieren, aan de agenten.

Betreft:

Boekwerk(en) : HP 39 - Wrakkenreg., 2002,; HP 7 - Cat. Ned. publ., 2002, blz. 32.

*437 NOORDZEE. DIVERSE WRAKKEN.

Vorig BAZ: 384, 385, 408, 411/02.

1. Aanbrengen, een gevaarcirkeltje met een diepte "Wk", op:

a. 52-36,36N 3-24,56E, 29m 5dm (P08-3017);

b. 53-47,14N 4-53,73E, 34m (L06-3024);

c. 53-49,07N 4-53,78E, 36m (L06-3025);

d. 53-52,31N 5-04,77E, 34m (M01-3027);

e. 53-56,03N 5-07,20E, 35m (M01-3028);

f. 54-15,15N 5-09,17E, 40m (G13-3022);

g. 54-16,28N 5-10,07E, 38m (G13-3023).

2. Aanbrengen, een symbool voor vuile grond, op:

a. 52-08,03N 3-51,08E (P18-3018);

b. 54-10,91N 5-18,78E (G13-3021).

3. Op 53-50,27N 4-59,48E aanbrengen een gevaarcirkeltje met een veilige diepte van 32m "Wk" (L03-3026).

4. Wijzigen, op:

a. ± 53-40,9N 4-48,3E, 32m in 31m (L06-3000);

b. ± 53-43,9N 4-52,9E, 28m in 33m (L06-90);

c. ± 53-51,2N 4-56,8E, het symbool voor ongevaarlijk wrak in een symbool voor vuile grond (L03-178);

d. ± 54-14,5N 5-26,9E, het ongekarteerde symbool in een gevaarcirkeltje met een diepte van 39m "Wk" (G14-293).

Betreft:

Boekwerk(en) : HP 39 - Wrakkenreg., 2002, blz. 18,27,28,41,80,90.

Bron : BDS 0818, 0887, 0937/02.

*443 HP 39 "WRAKKENREGISTER NEDERLANDS CONTINENTAAL PLAT EN WESTERSCHDELDE" ED. 2002.

Wijzigen, het symbool voor ongevaarlijk wrak in een liggend streepje, op:

- a. ± 53-49,0N 4-56,4E (L06-162);
- b. ± 53-55,9N 5-00,9E (M01-224);
- c. ± 53-57,0N 5-04,9E (M01-233).

Betreft:

Boekwerk(en) : HP 39 - Wrakkenreg., 2002, blz. 28, 41.
Bron : BDS 0818, 0887 en 0937/02.

*450 NOORD VAN AMELAND. WRAK.

Vorig BAZ: 378(P)/02 vervalt.

Op 53-28,87N 5-53,16E aanbrengen een gevaarcirkeltje met een diepte van 6m 4dm "Wk"(M12-3011).

Betreft:

Ned. krt(n). : 1458[413/02]; 2593(INT 1414)[434/02].
Hyd. krt(n). : 1811.10[431/02].
Boekwerk(en) : HP 39 - Wrakkenreg., 2002, blz. 57.
Bron : BDS 0970/02.

*467 N VAN "EAST FRIESLAND TSS". WRAKKEN.

1. Aanbrengen, een gevaarcirkeltje met een diepte "Wk", op:
 - a. 54-15,54N 5-34,65E, 37m (G14-3029);
 - b. 54-14,76N 5-51,04E, 36m (G15-3036);
 - c. 54-18,70N 5-40,98E, 38m (G15-3037).
2. Op 54-09,56N 5-33,92E aanbrengen een symbool voor vuile grond (G17-3035).

Betreft:

Ned. krt(n). : 1037(INT 1045)[453/02](voor 1); 1507(INT 1419)[Hern. uitgave].
Boekwerk(en) : HP 39 - Wrakkenreg., 2002, blz. 18 t/m 20.
Bron : BDS 1153/02.

*507 OFF TEXEL TSS. OFF BROWN RIDGE TSS. WRAKKEN.

Vorig BAZ: 452(P)/02 vervalt.

1. Aanbrengen, een gevaarcirkeltje met een diepte, op:
 - a. 52-52,17N 4-06,38E, 26m 5dm, "Wk" (Q01-3038);
 - b. 52-53,70N 3-26,36E, 24m, "Obstn" (P02-3039);
 - c. 52-46,53N 3-23,19E, 38m, "Wk" (P05-3040);
 - d. 52-46,56N 3-21,54E, 39m, "Wk" (P05-3041);
 - e. 52-42,24N 3-22,65E, 33m, "Wk" (P05-3042).
2. Wijzigen, de volgende wrakdiepten, op:
 - a. ± 52-57,02N 3-57,48E, 24m in 22m 5dm (P03-647);
 - b. ± 52-58,98N 4-06,17E, 23m in 22m (Q01-697);
 - c. ± 52-52,00N 4-06,38E, 28m in 26m 5dm.

Betreft:

Ned. krt(n). : 1505(INT 1420)[486/02](voor 1b); 2322(INT 1415)[474/02](voor 1b t/m 1e,2).
Hyd. krt(n). : 1801.1[504/02](voor 1,2a,2b).
Boekwerk(en) : HP 39 - Wrakkenreg., 2002, blz. 77,78,90,91 (voor 1,2a,2b).
Bron : BDS 1188/02.

*550 OFF TEXEL TSS. WRAKKEN.

1. Aanbrengen, een gevaarcirkeltje met een diepte "Wk", op:
 - a. 52-57,60N 4-20,97E, 25m (Q02-668);
 - b. 53-02,40N 4-17,38E, 31m (L16-2767);
 - c. 53-08,40N 4-24,78E, 26m 5dm (L17-3046);

- d. 53-07,99N 4-21,23E, 31m (L17-3047);
- e. 53-07,20N 4-22,18E, 28m 5dm (L17-3048).
- 2. Aanbrengen, een gevaarcirkeltje met een diepte "Obstn", op:
 - a. 53-03,77N 4-08,53E, 25m 5dm;
 - b. 53-08,91N 4-16,38E, 32m (L16-3045);
 - c. 53-06,38N 4-22,91E, 27m (L17-3049);
 - d. 53-04,50N 4-23,44E, 28m 5dm (L17-3050);
 - e. 53-00,44N 4-22,96E, 27m 5dm (L17-3051).
- 3. Wijzigen, op:
 - a. ± 52-55,49N 3-54,15E, 23m 5dm in 24m 5dm (P03-635);
 - b. ± 52-58,10N 4-21,00E, Wks in Wk;
 - c. ± 52-58,06N 4-22,93E, 26m in 25m (Q02-669);
 - d. ± 52-59,41N 4-17,44E, 29m in 28m (Q01-722);
 - e. ± 53-03,77N 4-15,40E, 26m in 25m 5dm (L16-892);
 - f. ± 53-06,86N 4-31,22E, 22m in 21m (L17-926);
 - g. ± 52-53,90N 4-20,52E, het gevaarcirkeltje met een diepte 23m 5dm "Wk" in een symbool voor vuile grond (Q02-2809).
- 4. Schrapen, op:
 - a. ± 53-03,77N 4-15,40E, de afgedregde wrakdiepte van 26m;
 - b. ± 52-53,90N 4-20,52E, het gevaarcirkeltje met een diepte van 23m 5dm "Wk";
 - c. ± 52-56,60N 4-02,38E, het gevaarcirkeltje met een diepte van 27m 5dm "Wk";
 - d. ± 52-52,25N 4-00,75E, het gevaarcirkeltje met een diepte van 24m "Wk";
 - e. ± 53-03,36N 4-08,43E, het gevaarcirkeltje met een veilige diepte van 22m "Obstn".
- 5. Wijzigen, het gevaarcirkeltje met een diepte "Wk" door een liggend streepje, op:
 - a. ± 52-56,6N 4-02,4E, (Q01-648);
 - b. ± 52-52,3N 4-00,7E, (Q01-2356).
- 6. Wijzigen, het gevaarcirkeltje met een veilige diepte van 22m "Wk" in een gevaarcirkeltje met een diepte van 25m 5dm "Obstn" en tevens de positie wijzigen in 53-03,8N 4-08,5E (L16-2997).

Betreft:

Ned. krt(n). : 1035 (INT 1046) [546/02] (voor 3a, 4a, 4b, 4e);
 1505 (INT 1420) [546/02] (voor 3a); 2322 (INT
 1415) [523/02] (voor 1a, 1b, 2a, 2d, 2e, 3a t/m
 3e, 3g, 4c, 4d, 4e); 2593 (INT 1414) [462/02] (voor
 1, 2b t/m 2e, 3b t/m 3f).

Boekwerk(en) : HP 39 - Wrakkenreg., 2002, blz. 36, 37, 38,
 39, 77, 90, 91, 92, 95 (voor 1, 2b t/m
 2e, 3a, 3c t/m 3g, 5, 6).

Bron : BDS 1300/02.

*557 WESTERSCHELDE. SPIJKERPLAAT EN SPRINGERGEUL. WRAKKEN.

1. Op ± 51-25,65N 3-38,49E wijzigen de wrakdiepte van 1m 2dm in 0m 9dm (S11-1568).
2. Op 51-22,84N 3-42,64E aanbrengen een gevaarcirkeltje met een afgedregde diepte van 4m 2dm "Wk".
3. Op ± 51-22,84N 3-42,64E het liggende streepje vervangen door een gevaarcirkeltje met een afgedregde diepte van 4m 2dm "Wk" (S12-1353).

Betreft:

Ned. krt(n). : 120 (INT 1479) [530/02] (voor 1, 2).

Hyd. krt(n). : 1801.4 [530/02] (voor 1, 2); 1803.2 [530/02] (voor
 1, 2).

Boekwerk(en) : HP 39 - Wrakkenreg., 2002, blz. 129 en 132
 (voor 1, 3).

Bron : Bass 091/02 Vlissingen; BDS 1327/02.

*558 MONDING OOSTERSCHELDE. ROOMPOT. WRAK.

Op ± 51-36,55N 3-38,38E het symbool voor gevaarlijk wrak wijzigen in een gevaarcirkeltje met een afgedregde diepte van 1m 5dm "Wk" (S08-1698).

Betreft:

Ned. krt(n). : 110(INT 1473)[504/02] met plan A.
Hyd. krt(n). : 1801.5[557/02].
Boekwerk(en) : HP 39 - Wrakkenreg., 2002, blz. 123.
Bron : Bass 091/02 Vlissingen; BDS 1327/02.

*580 W VAN NOORDERHAAKS. WRAKKEN.

1. Op 52-56,99N 4-34,91E aanbrengen een symbool voor vuile grond.
2. Op 53-02,61N 4-32,50E aanbrengen een gevaarcirkeltje met een veilige diepte van 21m "Wk".
3. Wijzigen, het ongekarteerde symbool, op:
 - a. ± 53-02,7N 4-32,4E, in een gevaarcirkeltje met een veilige diepte van 21m "Wk" (L17-882);
 - b. ± 52-57,0N 4-35,0E, in een symbool voor vuile grond (Q02-652).

Betreft:

Ned. krt(n). : 1546(INT 1470)[422/02] (voor 1,2).
Hyd. krt(n). : 1801.10[568/02] (voor 1); 811.2[577/0] (voor1).
Boekwerk(en) : HP 39 - Wrakkenreg., 2002, blz. 37 en
92 (voor 3).
Bron : BDS 729/02.

*594 AANLOOP EUROPOORT. MAAS WEST ANKERGEBIED. VUILE GROND.

Op 51-57,70N 3-45,60E aanbrengen een symbool voor vuile grond (S03-3089).

Betreft:

Ned. krt(n). : 110(INT 1473)[558/02]; 122(INT 1472)[395/02].
Hyd. krt(n). : 1801.6[580/02]; 1801.7[580/02].
Boekwerk(en) : HP 39 - Wrakkenreg., 2002, blz. 118.
Bron : Kustwachtcentrum Den Helder; BDS 1272/02.

*595 NORTH HINDER NORTH TSS. WRAKKEN.

1. Op 52-21,91N 3-25,62E aanbrengen een symbool voor vuile grond.
2. Op ± 52-20,43N 3-10,11E wijzigen de wrakdiepte 35m in 34m (P10-2490).
3. Op 52-13,21N 3-13,09E aanbrengen een symbool voor een wrak met een minst gelode diepte van 35m.
4. Wijzigen, in kolom 5, de liggende streepjes, in:
 - a. symbool voor een vuile grond (P11-769);
 - b. symbool voor een wrak met minst gelode diepte van 35m (P13-2493).

Betreft:

Ned. krt(n). : 1035(INT 1046)[579/02] (voor 2); 2322(INT 1415)[571/02] (voor 1); 3371(INT 1416)[579/02] (voor 3).
Boekwerk(en) : HP 39 - Wrakkenreg., 2002, blz 81,83 (voor 2 en 4).
Bron : BDS 1458/02.

*618 E VAN NORTH HINDER NORTH TSS. OBSTRUCTIES.

1. Op ± 52-12,35N 3-21,96E wijzigen het symbool obstructie, diepte onbekend in een symbool voor obstructie, met een minste diepte 25m (P14-2889).
2. Op ± 52-12,85N 3-21,87E wijzigen het symbool voor vuile grond in een symbool voor obstructie, met een veilige diepte 27m (P14-2888).
3. Op ± 52-12,90N 3-21,95E schrappen het symbool voor vuile

grond.
Betreft:
Ned. krt(n). : 1035(INT 1046)[607/02](voor 1,3); 2322(INT 1415)[611/02](voor 1,2); 3371(INT 1416)[607/02](voor 1,2).
Hyd. krt(n). : 1801.1[616/02](voor 1,3).
Boekwerk(en) : HP 39 - Wrakkenreg., 2002, blz. 84 (voor 1,2).
Bron : BDS 1571/02.

*62 WESTGAT SCHIERMONNIKOOG. WRAK. BETONNING GEWIJZIGD.

1. Op 53-28,23N 6-05,08E aanbrengen een W-card. drijfbaken.
2. Op ± 53-28,26N 6-05,47E schrappen het E-card. drijfbaken W.
3. Op 53-28,26N 6-05,12E aanbrengen een symbool voor een wrak met een veilige diepte van 2m 5dm.
4. Op ± 53-28,25N 6-05,23E schrappen het symbool voor zichtbaar wrak.
5. Wijzigen van wrak (N10-383) in:
 - a. kolom 3, 53-28,2N in 53-28,3N;
 - b. kolom 4, 6-05,2E in 6-05,1E;
 - c. kolom 5, het symbool voor zichtbaar wrak in een symbool voor een wrak met een veilige diepte van 2m 5dm.

Betreft:
Ned. krt(n). : 1458[479/02](voor 1 t/m 4).
Hyd. krt(n). : 1812.2[633/02](voor 1 t/m 4);
1812.3[633/02](voor 1 t/m 4);
1812.8[633/02](voor 1 t/m 4).
Boekwerk(en) : HP 39 - Wrakkenreg., 2002, blz. 72 (voor 5).
Bron : Berna ADF 002/03 Leeuwarden; BDS 0033/03 en 0043/03.

*87 FRIESLAND JUNCTION. WRAK. BOEIEN.

1. Op 54-02,12N 4-45,85E (voor krt. 1035 en 1037: 54-02,17N 4-45,94E) aanbrengen een symbool voor een gevaarlijk wrak (F18-3099).
 2. Aanbrengen, de volgende lichtboeien, op:
 - a. 54-02,08N 4-45,63E (voor krt. 1035 en 1037: 54-02,13N 4-45,72E), W-card.: Q(9)15s met Racon (D);
 - b. 54-02,16N 4-46,04E, E-card.: Q(3)10s
- N.B. Binnenkort worden nog een N-card., S-card. en E-card. lichtboei gelegd.

Betreft:
Ned. krt(n). : 1014(INT 1043)[50/03](voor 1,2a); 1035(INT 1046)[68/03](voor 1,2a); 1037(INT 1045)[68/03](voor 1,2a); 1507(INT 1419)[68/03].
Boekwerk(en) : HP 39 - Wrakkenreg., 2002, blz. 18 (voor 1).
Bron : Kustwachtcentrum; Berna 3/03 Den Helder; BDS 0114/03.

*129 WESTERSCHELDE. BOCHT VAN WALSOORDEN. WRAKOPRUIMINGSWERKZAAMHEDEN.

Vorig BaZ: 103(T)/03 vervalt.
De wrakopruimingswerkzaamheden zijn beëindigd, de betonning is teruggelegd in de oorspronkelijke positie en het verboden gebied is opgeheven.
Op ± 51-23,09N 4-02,12E schrappen het wrak met een minst gelode diepte van 12m 3dm (T10-1363).
Betreft:
Ned. krt(n). : 120(INT 1479)[97/03].
Hyd. krt(n). : 1803.3[97/03].
Boekwerk(en) : HP 39 - Wrakkenreg., 2002, blz. 139.
Bron : Bass 012/03 Vlissingen; BDS 0230/03.

*258 WESTERSCHELDE. PAS VAN TERNEUZEN. GAT VAN OSSENISSE. HONTE.
WRAKKEN.

Wijzigen, de volgende wrakken, op:

- a. ± 51-26,50N 3-59,99E, het ongevaarlijke wrak in een wrak met een veilige diepte van 12m 8dm (T10-1608);
- b. ± 51-26,48N 3-37,89E, het gevaarlijke wrak in een wrak met een minst gelode diepte van 11m 5dm (S11-1598);
- c. ± 51-22,35N 3-55,92E, het ongevaarlijke wrak in een wrak met een minst gelode diepte van 11m 4dm (S12-1303).

Betreft:

Ned. krt(n). : 116[H.uitgave] (voor b); 120(INT 479) [222/03].
Hyd. krt(n). : 1801.4[217/03] (voor b); 1803.2[235/03] (voor b); 1803.3[235/03] (voor a,c) met plan Hansweert (voor a); 1803.8[235/03] (voor b).
Boekwerk(en) : HP 39 - Wrakkenreg., 2002, blz. 129, 132 en 141.
Bron : BDS 0468/03.

*259 ZUIDERHAAKS. WRAK. LICHTBOEI.

Vorig BaZ: 141(T)/03 vervalt.

De gele spitse tonnen A en B zijn opgenomen.

1. Op ± 52-55,72N 4-32,89E het gevaarlijke wrak wijzigen in een wrak met een veilige diepte van 16m 6dm.
2. Op ± 52-55,73N 4-32,75E schrappen de W-card. lichtboei Wreck.
3. Op 52-55,7N 4-32,9E aanbrengen een wrak met een veilige diepte van 16m 6dm (Q02-3103).

Betreft:

Ned. krt(n). : 1546(INT 1470) [249/03] (voor 1,2); 2322(INT 1415) [245/03] (voor 1,2).
Hyd. krt(n). : 1811.8[252/03] (voor 1,2).
Boekwerk(en) : HP 39 - Wrakkenreg., 2002, blz. 95 (voor 3).
Bron : Berna 014/03 Den Helder; BDS 0451 en 0551/03.

*281 FRIESLAND JUNCTION. NOORD HINDER NORTH TSS. WRAKKEN GEWIJZIGD.

1. Op ± 53-57,10N 4-34,68E wijzigen de obstructie in een obstructie met minst gelode diepte van 41m.
2. Op ± 52-41,66N 3-10,99E wijzigen de diepte van het wrak met een minst gelode diepte van 35m in 34m.
3. Op 52-10,74N 2-53,51E aanbrengen een wrak met een minst gelode diepte van 32m.
4. Aanbrengen/wijzigen, de volgende obstructie/wrakken, op:
 - a. 53-57,1N 4-34,7E, aanbrengen een wrak met een minst gelode diepte van 41m (L02-3096);
 - b. 52-10,7N 2-53,5E, wijzigen het niet gekarteerde wrak in een wrak met een minst gelode diepte van 32m (O15-2521);
 - c. 52-41,6N 3-10,9E, aanbrengen een wrak met een minst gelode diepte van 34m (P04-2498).

Betreft:

Ned. krt(n). : 1035(INT 1046) [255/03] (voor 1,2); 1037(INT 1045) [260/03] (voor 1); 1507(INT 1419) [234/03] (voor 1); 3371(INT 1416) [117/03] (voor 3).
Boekwerk(en) : HP 39 - Wrakkenreg., 2002, blz. 26, 74 en 78 (voor 4).
Bron : Hydrografische opneming; BDS 0469/03.

*316 NORTH HINDER NORTH TSS. WRAKDIEPTE WIJZIGEN.

Op ± 52-12,91N 3-12,69E wijzigen de diepte van het wrak met een minst gelode diepte van 31m in "29m 5dm" (P13-2494).

Betreft:

Ned. krt(n). : 3371(INT 1416) [281/03].
Boekwerk(en) : HP 39 - Wrakkenreg., 2002, blz. 83.
Bron : BDS 0711/03.

*320 NOORD HINDER SOUTH TSS. EUROGEUL. WRAKKEN.

1. Aanbrengen, een wrak met een minst gelode diepte, op:
 - a. 51-46,14N 2-43,42E, 28m 5dm;
 - b. 51-46,88N 2-43,09E, 37m (R06-3139);
 - c. 51-46,45N 2-41,48E, 33m (R06-3140);
 - d. 51-51,82N 3-10,07E, 32m;
 - e. 51-52,93N 3-16,77E, 28m (S01-3137);
 - f. 51-52,92N 3-16,96E, 27m 5dm (S01-3138);
 - g. 51-58,55N 3-38,66E, 25m (S02-3136).
2. Op 51-52,92N 3-16,96E aanbrengen een symbool met een minst gelode diepte van 27m 5dm "Wks".
3. Op ± 51-53,45N 2-49,44E wijzigen de diepte van het wrak met een minst gelode diepte van 27m 5dm in 27m (R03-1802).
4. Op 51-51,8N 3-10,1E wijzigen het symbool voor niet gekarteerd wrak in een wrak met een gelode diepte van 32m (S01-2884).

Betreft:

Ned. krt(n). : 1035(INT 1046) [297/03] (voor 1a,3); 110(INT 1473) [277/03] (voor 1d,1e,1f); 122(INT 1472) [70/03] (voor 1g); 2322(INT 1415) [276/03] (voor 1g); 3371(INT 1416) [316/03] (voor 1b,1c,1g,2,3).
Hyd. krt(n). : 1801.1[277/03] (voor 3); 1801.6[277/03] (voor 1g).
Boekwerk(en) : HP 39 - Wrakkenreg., 2002, blz. 111,112,114,115 (voor 1b,1c,1e,1f,1g,3,4).
Bron : BDS 0616/03.

HP 39



Wrakkenregister

Nederlands Continentaal Plat
en Westerschelde

Koninklijke Marine | Dienst der Hydrografie


38866

N
O
O
N

Wrakkenregister

Netherlands Continental Shelf
and Westerschelde

RAZ. 346-03



Auteursrechten zijn voorbehouden ten behoeve van de Staat der Nederlanden
Netherlands Crown copyright reserved

CORRECTIELIJST (Record of corrections)

Bijgewerkt tot wekelijkse uitgave nr. 26/2002 van de BaZ
Corrected up to and including weekly edition No. 26/2002 of the Netherlands Notices to Mariners

BaZ nr. (Neth. NtM no.)	Pagina (page)	BaZ nr. (Neth. NtM no.)	Pagina (page)

INHOUDSOPGAVE

	pagina page
Correctielijst	2
 <u>ALGEMENE INFORMATIE</u>	
Inleiding	4
Verkoop van het product	4
Correcties	4
Procedure om aanvullende wrakinformatie te verkrijgen	4
Indeling van het Wrakkenregister	5
Positienauwkeurigheid	5
Blokindeling van het Nederlands Continentale Plat	7
Verklaring gebruikte symbolen	8
 <u>WRAKKENREGISTER</u>	
Blok A	11
Blok B	12
Blok D	12
Blok E	12
Blok F	15
Blok G	18
Blok J	20
Blok K	21
Blok L	26
Blok M	41
Blok N	61
Blok O	74
Blok P	77
Blok Q	90
Blok R	111
Blok S	113
Blok T	135
Blok Y	141
 <u>ALFABETISCHE NAMENLIJST</u>	 143

CONTENTS

Record of corrections	
 <u>GENERAL INFORMATION</u>	
Introduction	
Sale of product	
Corrections	
Procedure to become additional wreck information	
Incorporation of Wrakkenregister	
Position accuracy	
Zoning Netherlands Continental Shelf	
Explanation codes used	
 <u>WRAKKENREGISTER</u>	
Block A	
Block B	
Block D	
Block E	
Block F	
Block G	
Block J	
Block K	
Block L	
Block M	
Block N	
Block O	
Block P	
Block Q	
Block R	
Block S	
Block T	
Block Y	
 <u>ALFABETICAL LIST OF SHIPS' NAMES</u>	

ALGEMENE INFORMATIE

Inleiding

Het 'Wrakkenregister' is tot stand gekomen naar aanleiding van vele vragen die wij ontvingen van de visserij, offshore en duikers.

Er wordt in deze publicatie onderscheid gemaakt tussen gekarteerde en niet-gekarteerde wrakken. Gekarteerde wrakken kunnen een gevaar opleveren voor de scheepvaart; dit in tegenstelling tot de niet-gekarteerde wrakken die veelal verzand zijn.

Gekarteerde wrakken worden in kolom 5 aangeduid met het symbool zoals gekarteerd in de meest recente en grootst-schalige zeekaart. Niet gekarteerde wrakken worden in deze kolom aangeduid door middel van een liggend streepje.

De dieptes van gekarteerde wrakken zijn herleid tot het kaartreductievlak GLLWS (Gemiddeld Laag Laagwater Spring) De dieptes worden gegeven in meters en indien van toepassing in tienden van meters.

Note: Volgens Nederlandse wetgeving kunnen er in sommige gevallen bepaalde regels gelden met betrekking tot het duiken op wrakken.

Verkoop van het product

Het 'Wrakkenregister' (HP39) is te verkrijgen door:

- Overheidsinstanties: bij de Dienst der Hydrografie van de Koninklijke Marine, Postbus 90704, 2509 LS Den Haag; tel. 070 – 3162811; fax 070 – 3162767 / 3162843; E-mail: info@hydro.nl
- Particulieren: bij de A-agentschappen zoals genoemd in de 'Catalogus Nederlandse zeekaarten en andere hydrografische publicaties' (HP7) of op Internetpagina: www.hydro.nl

Correcties

Om het 'Wrakkenregister' up-to-date te houden is het nodig om de 'Berichten aan Zeevarenden' (BaZ) te raadplegen. Hierin kan men de correcties op het 'Wrakkenregister' vinden. De BaZ worden wekelijks uitgegeven en worden tevens gepubliceerd op Internetpagina: www.hydro.nl

Procedure om aanvullende wrakinformatie te verkrijgen

Naast de informatie die in deze publicatie over wrakken wordt gegeven, bestaat de mogelijkheid om, tegen betaling, aanvullende wrakinformatie te verkrijgen (zie HP7). Deze aanvullende wrakinformatie bestaat over het algemeen uit survey-gegevens die benodigd zijn om het wrak te kunnen karteren. Gegevens over het type en naam van het schip, lading en datum van zinken enz., zijn vaak onbekend.

Er wordt geen informatie verstrekt over wrakken die buiten de grenzen van het Nederlands Continentale Plat liggen. Hiervoor dient men zich te wenden tot de autoriteiten van het desbetreffende land.

GENERAL INFORMATION

Introduction

The 'Wrakkenregister' has been achieved with reference to many asked questions from fishery, offshore and divers.

Distinction has been made between chartered wrecks and non chartered wrecks. Chartered wrecks could be of any danger to shipping in contrast with non chartered wrecks which are generally silted up with sand.

Chartered wrecks are indicated (column 5) with the symbol as chartered in the most recent and largest scale nautical chart. Non chartered wrecks are indicated (column 5) by a small dash.

The depths of chartered wrecks are reduced to chart datum MLLWS (Mean Lower Low Water Spring) The depths are given in metres and if applicable in tenth of metres.

Note: According to Netherlands legislation it is possible that certain rules are in force which have reference to wreck diving.

Sale of product

The 'Wrakkenregister' (HP39) is obtainable from:

- Government departments: from 'Dienst der Hydrografie' van de Koninklijke Marine, Postbus 90704, 2509 LS Den Haag, The Netherlands; tel. 070 - 3162811; fax 070 – 3162767 / 3162843; E-mail: info@hydro.nl
- Private persons: from the A-agencies as mentioned the 'Catalogue of nautical charts and nautical publications' (HP7) or Website: www.hydro.nl

Corrections

To keep the 'Wrakkenregister' up-to-date it is necessary to consult 'Berichten aan Zeevarenden' (BaZ; *Netherlands Notices to Mariners*) in which applicable corrections will be published. The BaZ are issued weekly and are also published on Website: www.hydro.nl

Procedures to become additional wreck-information

Besides the information given in the 'Wrakkenregister' it is possible to become additional wreck-information at payment (see HP7). The additional information mainly consists of survey-data necessary to compile nautical charts. Information concerning type, name of vessel, cargo and date of sinking etc. are mostly unknown.

Information of wrecks laying outside the Netherlands Continental Shelf will not be supplied. Therefore one should consult the responsible authorities of the country concerned.

De aanvraag moet schriftelijk gericht worden aan:

Dienst der Hydrografie,
Afdeling Inwinning,
Postbus 90704,
2509 LS Den Haag
Nederland of via
E-mail: info@hydro.nl
Telefax: 070 - 3162843

Het verzoek dient de volgende informatie te bevatten:

- a. bij afzonderlijke wrakken:
 - bij voorkeur het wraknummer of
 - de naam van het schip of
 - de geografische positie
- b. per op te vragen gebied
 - de geografische posities van de linker onder- en rechter bovenhoek van het betreffende gebied of
 - het bloknummer(s)

Indeling van het 'Wrakkenregister'

De indeling van het 'Wrakkenregister' is overeenkomstig de blokindeling van het Nederlands Continentale Plat (zie de illustratie op pagina 7). Elk hoofdblok is daarbij ingedeeld in een aantal kleinere blokonderdelen. De hoofdblokken zijn te herkennen aan een kapitale letter. De blokonderdelen van een hoofdblok zijn te herkennen aan dezelfde letter van het betreffende hoofdblok in combinatie met een cijfer. Alleen indien er één of meer wrakken in een blokonderdeel liggen, wordt dit blok en de desbetreffende wrakinformatie opgenomen in het 'Wrakkenregister'. De hoofd- en blokonderdelen zijn alfabetisch en numeriek gerangschikt.

De gegevens van de wrakken worden als volgt in kolommen ingedeeld:

Kolom 1:	wraknummer
Kolom 2:	naam van het schip
Kolom 3:	noorderbreedte (in graden, minuten en tienden van minuten – WGS84)
Kolom 4:	oosterlengte (in graden, minuten en tienden van minuten – WGS84)
Kolom 5:	symbool zoals gekarteerd op de meest recente en grootst-schalige kaart

Het laatste gedeelte van het 'Wrakkenregister' bestaat uit een alfabetische scheepsnamenlijst. Elke scheepsnaam is aangevuld met het wraknummer en het blokonderdeel waarin het ligt.

Positienuwkeurigheid

- De geografische posities van wrakken zijn gegeven ten opzichte van de geodetische datum WGS84. Zie ook de 'Berichten aan Zeevarenden' (BaZ) nr. 23 en/of de Catalogus (HP7) en/of Internetpagina: www.hydro.nl
- De geografische posities zijn gebaseerd op surveys van uiteenlopende datum en kwaliteit. In de loop van

The request must be in writing and addressed to:

Dienst der Hydrografie,
Afdeling Inwinning,
Postbus 90704,
2509 LS Den Haag
The Netherlands or via
E-mail: info@hydro.nl
Telefax: 070 - 3162843

The request should include the following information:

- a. separate wrecks
 - by preference the wrecknumber or
 - the name of the vessel or
 - the geographic position
- b. by area
 - The geographic positions of the lower left and upper right corner of the area or
 - the blocknumber(s)

Incorporation of 'Wrakkenregister'

The incorporation of 'Wrakkenregister' is corresponding with the zoning of the Netherlands Continental Shelf (see the illustration on page 7). The zoning exists of several main blocks. Each main block has been subdivided in a number of smaller blocks. The main blocks can be identified by a capital letter. The smaller blocks of each main block can be identified by the same letter in combination with a number. Only when one or more wrecks are laying in a subdivided block, this block and the concerning wreck-information will be mentioned in the 'Wrakkenregister'. The blocks are arranged in alphabetical and numerical order.

The information of the wrecks have been arranged as follows:

Column 1:	wreck-number
Column 2:	wreck-name
Column 3:	north latitude (degrees, minutes and tenth of minutes – WGS84)
Column 4:	east longitude (degrees, minutes and tenth of minutes – WGS84)
Column 5:	symbol as charted in the most recent and largest scale nautical chart

The last part of the 'Wrakkenregister' consists of a alphabetical index of wreck-names. Each wreck-name has been supplemented with the wreck-number and the subdivided block identification number.

Position accuracy

- The geographic positions of the wrecks are given with respect to horizontal datum WGS84. See also 'Berichten aan Zeevarenden' (BaZ; *Netherlands Notices to Mariners*) No. 23 and/or Catalogue (HP7) and/ or Website: www.hydro.nl
- The geographic positions are based on surveys which divergent in date and quality. Through out the years

vele jaren zijn diverse plaatsbepalingssystemen gebruikt om wrakken te lokaliseren. In het verleden waren er sommige plaatsbepalingssystemen/-methoden die minder nauwkeurig waren dan het huidige plaatsbepalingssysteem (D)GPS. Van een groot aantal wrakken moet de positie nog opnieuw bepaald worden met (D)GPS. Men moet er rekening mee houden dat van een wrak slechts één positie wordt gegeven, terwijl in werkelijkheid de afmetingen van het wrak een groter gebied bestrijken.

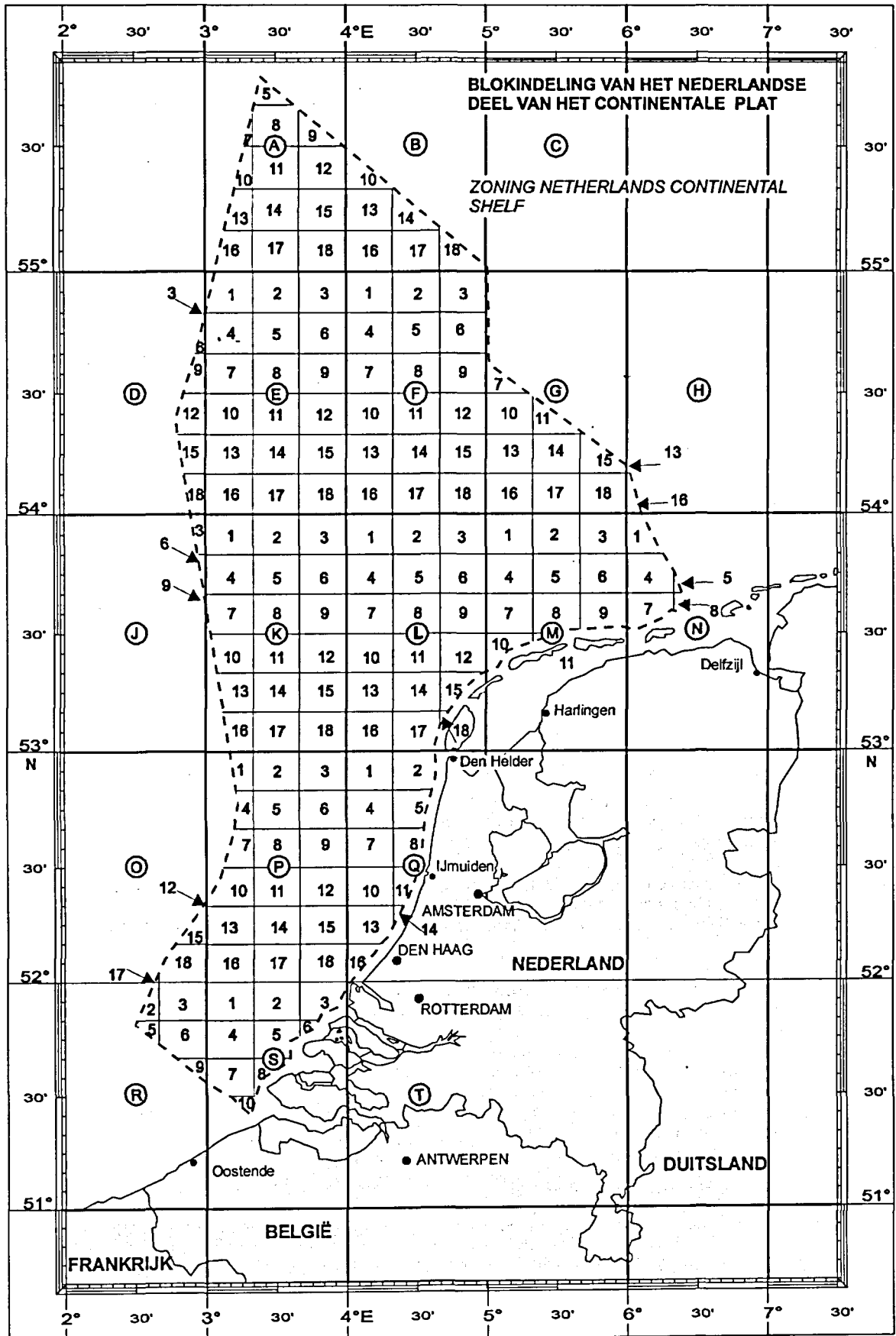
- Om redenen zoals boven genoemd worden zeevarenden aangeraden om te allen tijde wrakken op een veilige afstand te passeren.
- Ook uit oogpunt van goed zeemanschap moet omzichtig in de nabijheid van scheepswrakken genavigeerd worden vanwege veranderende wrakdiepten, drijvende visnetten boven wrakken, enz.

several position fixing systems have been used to locate these wrecks. In the past some of the position fixing systems were less accurate than the modern position fixing system (D)GPS. A lot of wrecks has still to be re-located with (D)GPS. One should bear in mind that only one position of the wreck is given while in reality the dimensions of a wreck cover a larger area.









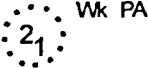
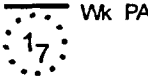


- For reasons as mentioned above navigators should always pass charted wrecks at a safe distance.
- Also from a good seamanship point of view one should always navigate very carefully near wrecks on account of changing wreck-depths, drifting fishingnets above wrecks, etc.

Hoewel aan de totstandkoming van deze hydrografische publicatie de grootst mogelijke zorg is besteed, kunnen er onjuistheden in voorkomen, bijvoorbeeld te wijten aan recente lokale veranderingen, onjuiste van derden verkregen gegevens etc. Voor dergelijke eventuele onjuistheden en daaruit voortvloeiende gevolgen wordt geen aansprakelijkheid aanvaard.

Although this nautical publication has been compiled with the greatest possible care, inaccuracies may occur therein due to recent local changes, incorrect data obtained from third parties etc. For those possible inaccuracies and the resulting consequences no liability will be accepted.



Verklaring gebruikte symbolen - Explanation codes used

Symbol - Symbol	Omschrijving - Description
*	droogvallende steen/bunker <i>rock/block house which covers and uncovers</i>
* Bunker	droogvallende bunker <i>block house which covers and uncovers</i>
* Bunkers	droogvallende bunkers <i>block houses which covers and uncovers</i>
	zichtbaar wrak (wrak waarvan delen van de romp of bovenbouw bij kaartpeil zichtbaar zijn) <i>wreck showing any portion of hull or superstructure at level of chart datum</i>
	gevaarlijk wrak, diepte onbekend <i>dangerous wreck, depth unknown</i>
	gevaarlijk wrak, diepte onbekend, positie bij benadering <i>dangerous wreck, depth unknown, position approximate</i>
	gevaarlijk wrak, diepte onbekend, bestaan twijfelachtig <i>dangerous wreck, depth unknown, existence doubtful</i>
	wrak, waarvan mast(en) zichtbaar is/zijn bij kaartpeil <i>wreck showing mast or masts above chart datum only</i>
	wrak met minst gelode diepte <i>wreck, least depth known by sounding only</i>
	wrak met aangegeven minste diepte, afgedregd met dregtuig of door duiker <i>wreck, least depth known, swept by wire drag or diver</i>
	wrak waarvan de diepte onbekend is, maar waarvan een veilige diepte als aangegeven verondersteld mag worden <i>wreck, least depth unknown, but considered to have a safe clearance to the depth shown</i>
	wrak met minst gelode diepte, positie bij benadering <i>wreck, least depth known by sounding only, position approximate</i>
	wrak waarvan de diepte onbekend is, maar waarvan een veilige diepte als aangegeven verondersteld mag worden, positie bij benadering <i>wreck, least depth unknown, but considered to have a safe clearance to the depth shown, position approximate</i>
	steen, met minst gelode diepte <i>stone, least depth known by sounding only</i>
	steen, met aangegeven minste diepte, afgedregd met dregtuig of door duiker <i>stone, least depth known, swept by wire drag or diver</i>









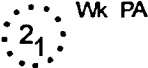
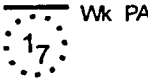


Verklaring gebruikte symbolen - Explanation codes used

Symbol - Symbol Omschrijving - Description

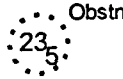
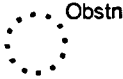
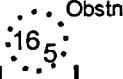
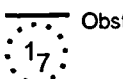
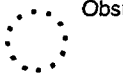

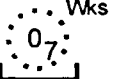






	obstructie, minste diepte bekend <i>obstruction, least depth known</i>
	obstructie, diepte onbekend <i>obstruction, least depth unknown</i>
	obstructie met aangegeven minste diepte, afgedregd met dregtuig of door duiker <i>obstruction, least depth known, swept by wire drag or diver</i>
	obstructie waarvan de diepte onbekend is, maar waarvan een veilige diepte als aangegeven verondersteld mag worden <i>obstruction, least depth unknown, but considered to have a safe clearance to the depth shown</i>
	obstructie, diepte onbekend, positie bij benadering <i>obstruction, least depth unknown, position approximate</i>
	wrakken/wrakresten met minst gelode diepte <i>wrecks/remains of wrecks, least depth known by sounding only</i>
	wrakken/wrakresten met aangegeven minste diepte, afgedregd met dregtuig of door duiker <i>wrecks/remains of wrecks, least depth known, swept by wire drag or diver</i>
	ongevaarlijk wrak, diepte onbekend, maar aangenomen mag worden: diepte groter dan 20m <i>non-dangerous wreck, depth unknown, but thought to be more than 20 metres</i>
	ongevaarlijk wrak, diepte onbekend, maar aangenomen mag worden: diepte groter dan 20m, positie bij benadering <i>non-dangerous wreck, depth unknown, but thought to be more than 20 metres, position approximate</i>
	ongevaarlijk wrak, diepte onbekend, maar aangenomen mag worden: diepte groter dan 20m, bestaan twijfelachtig <i>non-dangerous wreck, depth unknown, but thought to be more than 20 metres, existence doubtful</i>
	Wrakresten, vuile grond, niet gevaarlijk voor bovenwaterscheepvaart, maar te vermijden bij ankeren, vissen etc <i>remains of wreck or other foul area, non dangerous to navigation but to be avoided by vessels anchoring, trawling etc</i>
	Wrakresten, vuile grond, niet gevaarlijk voor bovenwaterscheepvaart, maar te vermijden bij ankeren, vissen etc, met minst gelode diepte <i>remains of wreck or other foul area, non dangerous to navigation but to be avoided by vessels anchoring, trawling etc, least depth known by sounding only</i>
	Wrakresten, vuile grond, niet gevaarlijk voor bovenwaterscheepvaart, maar te vermijden bij ankeren, vissen etc, met aangegeven minste diepte, afgedregd met dregtuig of door duiker <i>remains of wreck or other foul area, non dangerous to navigation but to be avoided by vessels anchoring, trawling etc, least depth known, swept by wire drag or diver</i>

Verklaring gebruikte symbolen - Explanation codes used

Symbol - Symbol Omschrijving - Description

*		droogvallende steen/bunker <i>rock/block house which covers and uncovers</i>
* Bunker		droogvallende bunker <i>block house which covers and uncovers</i>
* Bunkers		droogvallende bunkers <i>block houses which covers and uncovers</i>
		zichtbaar wrak (wrak waarvan delen van de romp of bovenbouw bij kaartpeil zichtbaar zijn) <i>wreck showing any portion of hull or superstructure at level of chart datum</i>
		gevaarlijk wrak, diepte onbekend <i>dangerous wreck, depth unknown</i>
	PA	gevaarlijk wrak, diepte onbekend, positie bij benadering <i>dangerous wreck, depth unknown, position approximate</i>
	ED	gevaarlijk wrak, diepte onbekend, bestaan twijfelachtig <i>dangerous wreck, depth unknown, existence doubtful</i>
	Mt	wrak, waarvan mast(en) zichtbaar is/zijn bij kaartpeil <i>wreck showing mast or masts above chart datum only</i>
	Wk	wrak met minst gelode diepte <i>wreck, least depth known by sounding only</i>
	Wk	wrak met aangegeven minste diepte, afgedregd met dregtuig of door duiker <i>wreck, least depth known, swept by wire drag or diver</i>
	Wk	wrak waarvan de diepte onbekend is, maar waarvan een veilige diepte als aangegeven verondersteld mag worden <i>wreck, least depth unknown, but considered to have a safe clearance to the depth shown</i>
	Wk PA	wrak met minst gelode diepte, positie bij benadering <i>wreck, least depth known by sounding only, position approximate</i>
	Wk PA	wrak waarvan de diepte onbekend is, maar waarvan een veilige diepte als aangegeven verondersteld mag worden, positie bij benadering <i>wreck, least depth unknown, but considered to have a safe clearance to the depth shown, position approximate</i>
	St	steen, met minst gelode diepte <i>stone, least depth known by sounding only</i>
	St	steen, met aangegeven minste diepte, afgedregd met dregtuig of door duiker <i>stone, least depth known, swept by wire drag or diver</i>

Verklaring gebruikte symbolen - Explanation codes used

Symbol - Symbol	Omschrijving - Description
 Obstn	obstructie, minste diepte bekend <i>obstruction, least depth known</i>
 Obstn	obstructie, diepte onbekend <i>obstruction, least depth unknown</i>
 Obstn	obstructie met aangegeven minste diepte, afgedregd met dregtuig of door duiker <i>obstruction, least depth known, swept by wire drag or diver</i>
 Obstn	obstructie waarvan de diepte onbekend is, maar waarvan een veilige diepte als aangegeven verondersteld mag worden <i>obstruction, least depth unknown, but considered to have a safe clearance to the depth shown</i>
 Obstn PA	obstructie, diepte onbekend, positie bij benadering <i>obstruction, least depth unknown, position approximate</i>
 Wks	wrakken/wrakresten met minst gelode diepte <i>wrecks/remains of wrecks, least depth known by sounding only</i>
 Wks	wrakken/wrakresten met aangegeven minste diepte, afgedregd met dregtuig of door duiker <i>wrecks/remains of wrecks, least depth known, swept by wire drag or diver</i>
	ongevaarlijk wrak, diepte onbekend, maar aangenomen mag worden: diepte groter dan 20m <i>non-dangerous wreck, depth unknown, but thought to be more than 20 metres</i>
 PA	ongevaarlijk wrak, diepte onbekend, maar aangenomen mag worden: diepte groter dan 20m, positie bij benadering <i>non-dangerous wreck, depth unknown, but thought to be more than 20 metres, position approximate</i>
 ED	ongevaarlijk wrak, diepte onbekend, maar aangenomen mag worden: diepte groter dan 20m, bestaan twijfelachtig <i>non-dangerous wreck, depth unknown, but thought to be more than 20 metres, existence doubtful</i>
	Wrakresten, vuile grond, niet gevaarlijk voor bovenwaterscheepvaart, maar te vermijden bij ankeren, vissen etc <i>remains of wreck or other foul area, non dangerous to navigation but to be avoided by vessels anchoring, trawling etc</i>
 (18.5)	Wrakresten, vuile grond, niet gevaarlijk voor bovenwaterscheepvaart, maar te vermijden bij ankeren, vissen etc, met minst gelode diepte <i>remains of wreck or other foul area, non dangerous to navigation but to be avoided by vessels anchoring, trawling etc, least depth known by sounding only</i>
 (7.3)	Wrakresten, vuile grond, niet gevaarlijk voor bovenwaterscheepvaart, maar te vermijden bij ankeren, vissen etc, met aangegeven minste diepte, afgedregd met dregtuig of door duiker <i>remains of wreck or other foul area, non dangerous to navigation but to be avoided by vessels anchoring, trawling etc, least depth known, swept by wire drag or diver</i>

Wraknr.	Scheepsnaam	Breedte (N)	Lengte (E)	Symbol
---------	-------------	-------------	------------	--------

Blok A

A09

2871	-	55°30'.2	3°54'.7	30 _s Wk
------	---	----------	---------	--------------------

A11

321	-	55°22'.0	3°23'.4	—
-----	---	----------	---------	---

A12

2553	-	55°24'.6	3°48'.8	29 _s Wk
------	---	----------	---------	--------------------

2872	-	55°21'.9	3°40'.6	28 _s Wk
------	---	----------	---------	--------------------

A14

2801	-	55°12'.5	3°32'.5	24 _s Wk
------	---	----------	---------	--------------------

2802	-	55°10'.0	3°35'.2	25 _s Wk
------	---	----------	---------	--------------------

2803	-	55°15'.6	3°31'.8	25 _s Wk
------	---	----------	---------	--------------------

A15

2891	-	55°19'.8	3°48'.3	27 _s Wk
------	---	----------	---------	--------------------

2892	-	55°16'.9	3°50'.6	37 _s Wk
------	---	----------	---------	--------------------

A17

2798	-	55°02'.7	3°36'.3	38 _s Wk
------	---	----------	---------	--------------------

2799	-	55°00'.6	3°31'.9	36 _s Wk
------	---	----------	---------	--------------------

A18

2893	-	55°06'.8	3°58'.4	45 _s Wk
------	---	----------	---------	--------------------

Wraknr.	Scheepsnaam	Breedte (N)	Lengte (E)	Symbol
---------	-------------	-------------	------------	--------

Blok B

B13

2583	U 50	55°15'.0	4°09'.9	35 Wk PA
------	------	----------	---------	----------

B16

319	Tjerimai	55°00'.0	3°59'.9	—
320	San Miguel	55°06'.0	4°00'.9	—
2584	-	55°03'.5	4°03'.9	—
2963	-	55°06'.1	4°09'.3	45 Wk

Blok D

D09

307	-	54°30'.2	2°49'.8	29 ₅ Wk
308	-	54°30'.3	2°49'.5	—
2960	-	54°30'.2	2°50'.4	30 Wk

D15

2558	-	54°16'.3	2°56'.6	47 Wk
------	---	----------	---------	-------

D18

253	-	54°02'.0	2°57'.2	—
-----	---	----------	---------	---

Blok E

E01

2800	-	54°52'.2	3°13'.4	32 Wk
------	---	----------	---------	-------

Wraknr.	Scheepsnaam	Breedte (N)	Lengte (E)	Symbol
---------	-------------	-------------	------------	--------

Blok E

E02

87	-	54°55'.0	3°22'.4	 Obsn
----	---	----------	---------	--

E04

2905	-	54°47'.3	3°17'.9	 Obsn
------	---	----------	---------	--

E05


315	Lucia Hendrika(HD 50)	54°45'.6	3°36'.9	 Wk
-----	-----------------------	----------	---------	--


E07

310	Barton Queen	54°39'.0	3°17'.9	—
-----	--------------	----------	---------	---

E09

2578	Liza Olesen	54°34'.7	3°43'.3	
------	-------------	----------	---------	---

2579	-	54°31'.4	3°44'.2	
------	---	----------	---------	---

2967	Windfjord	54°39'.6	3°50'.7	 Wk
------	-----------	----------	---------	--

E11

306	King William	54°28'.8	3°24'.9	—
-----	--------------	----------	---------	---

E12

2964	-	54°25'.9	3°45'.2	 Wk
------	---	----------	---------	--

E13

2720	Bellona	54°14'.0	3°12'.9	 PA
------	---------	----------	---------	--

Wraknr.	Scheepsnaam	Breedte (N)	Lengte (E)	Symbol
---------	-------------	-------------	------------	--------

Blok E

E14

297	British Columbia	54°16'.8	3°25'.2	—
302	Suffolk Warrior	54°19'.9	3°31'.7	35 Wk

E15

280	Elbe	54°09'.9	3°46'.2	30 Wk
288	UC 91 (Submarine)	54°14'.1	3°55'.5	—
295	Editha	54°16'.0	3°45'.9	—
2561	-	54°19'.1	3°41'.0	42 Wk
2564	-	54°18'.2	3°45'.4	37 Wk
2565	-	54°14'.6	3°47'.0	39 Wk
2577	-	54°18'.5	3°43'.2	29 Wk

E16

250	-	54°00'.8	3°10'.9	—
-----	---	----------	---------	---

E17

265	-	54°07'.0	3°25'.8	—
-----	---	----------	---------	---

E18

258	-	54°02'.2	3°39'.9	—
2563	-	54°08'.2	3°41'.7	37 Wk
2576	-	54°07'.5	3°53'.4	Obstn

Wraknr.	Scheepsnaam	Breedte (N)	Lengte (E)	Symbol
---------	-------------	-------------	------------	--------

Blok F

F01

2483	Inger Christina	54°51'.9	4°18'.9	□
2961	-	54°57'.2	4°04'.2	⊙ ⁴⁴ Wk
2962	-	54°57'.5	4°03'.9	⊙ ⁴⁴ Wk

F03

317	-	54°54'.5	4°45'.9	—
318	UC 40 (Submarine)	54°55'.0	4°47'.9	—

F04

314	-	54°45'.0	4°13'.9	□
-----	---	----------	---------	---

F05

316	Bounty	54°46'.0	4°24'.7	□
-----	--------	----------	---------	---

F06

311	Feistein	54°41'.3	4°47'.9	⊙ ²⁸ Wk
-----	----------	----------	---------	--------------------

F09

2724	-	54°32'.9	4°45'.9	⊙ ⁴⁵ Wk
------	---	----------	---------	--------------------

F10

303	Betkina	54°20'.0	4°09'.9	—
305	Urania	54°27'.0	4°07'.9	⊕ PA
309	-	54°29'.5	4°11'.9	⊙ ⁴⁵ Wk

Wraknr.	Scheepsnaam	Breedte (N)	Lengte (E)	Symbol
---------	-------------	-------------	------------	--------

Blok F

F10

2525	-	54°23'.8	4°07'.2	43 Wk
------	---	----------	---------	-------

F11

304	Grietje (WR 182)	54°23'.0	4°26'.9	30 Wk PA
-----	------------------	----------	---------	----------

F13

283	-	54°10'.2	4°17'.0	44 Wk
289	U 21 (Submarine)	54°15'.0	3°59'.9	—
290	-	54°14'.4	4°12'.1	48 Wk
298	Pinguin	54°18'.1	4°13'.9	—
2566	-	54°17'.4	4°02'.9	46 Wk
2571	-	54°15'.5	4°16'.9	45 Wk

F14

2502	-	54°10'.4	4°38'.8	46 Obstr
2503	-	54°10'.5	4°39'.0	—
2504	-	54°10'.3	4°38'.7	—
2505	-	54°10'.2	4°38'.6	—

F15

284	Pusnes	54°10'.5	4°53'.9	40 Wk
286	-	54°12'.0	4°49'.0	PA
291	-	54°15'.5	4°55'.3	39 Wk

Wraknr.	Scheepsnaam	Breedte (N)	Lengte (E)	Symbol
---------	-------------	-------------	------------	--------

Blok F

F15

292	Bjella	54°15'.3	4°59'.0	36 Wk
296	Raagan	54°16'.1	4°44'.7	35 Wk
299	-	54°19'.3	4°41'.8	++
300	-	54°19'.4	4°55'.4	—
720	-	54°17'.5	4°48'.9	44 Wk
2948	-	54°17'.3	4°56'.9	—
2959	-	54°10'.9	4°54'.8	43 Wk

F16

542	-	54°00'.8	4°14'.5	45 Wk
2567	-	54°08'.9	4°08'.3	39 Wk
2568	-	54°03'.3	4°13'.1	—
2569	-	54°03'.4	4°14'.7	40 Wk
2570	-	54°02'.9	4°14'.3	43 Wk

F17

251	-	54°01'.0	4°24'.9	—
259	-	54°02'.9	4°27'.1	43 Wk
260	-	54°04'.5	4°26'.9	32 Wk

F18

202	-	54°05'.5	4°59'.2	40 Wk
-----	---	----------	---------	-------

Wraknr.	Scheepsnaam	Breedte (N)	Lengte (E)	Symbol
---------	-------------	-------------	------------	--------

Blok F

F18

254	Willem Senior (SCH 225)	54°01'.5	4°44'.2	⊙ ³⁹ Wk
261	-	54°04'.1	4°45'.5	⊙ ³⁹ Wk
264	-	54°05'.8	4°44'.4	—
266	-	54°06'.9	4°48'.2	—
693	-	54°09'.5	4°45'.8	⊙ ⁴⁴ Wk

Blok G

G10

2835	Holy Spirit	54°23'.0	5°11'.9	—
------	-------------	----------	---------	---

G11

2728	OYHMC (callsign)	54°28'.0	5°19'.9	—
------	------------------	----------	---------	---

G13

287	Anna Mona (Esbjerg 628)	54°13'.0	5°14'.9	—
301	-	54°19'.0	4°59'.9	—
2496	Nordland	54°17'.0	4°59'.9	—
2556	Nord Lys	54°14'.9	5°00'.1	⊙ ³⁰ Wk

G14

293	-	54°14'.5	5°26'.9	—
-----	---	----------	---------	---




Wraknr.	Scheepsnaam	Breedte (N)	Lengte (E)	Symbol
---------	-------------	-------------	------------	--------

Blok G











G15

285	-	54°11'.0	5°54'.8	 Wk
-----	---	----------	---------	--

G16

219	-	54°01'.9	5°00'.9	 Wk
255	-	54°02'.1	5°07'.2	 Wk
262	-	54°04'.0	5°09'.9	—
268	-	54°07'.7	5°18'.6	 Wk




G17

21	-	54°08'.0	5°33'.2	—
220	-	54°05'.0	5°29'.9	 Wk
226	-	54°07'.9	5°34'.0	
248	-	54°00'.1	5°27'.0	 Wk
256	-	54°01'.6	5°23'.4	 Wk
257	-	54°02'.2	5°25'.4	 Wk
263	-	54°03'.5	5°36'.8	 Wk
269	-	54°07'.7	5°21'.1	—
270	-	54°07'.9	5°33'.7	 Wk
271	-	54°07'.9	5°34'.8	 Wk
272	-	54°07'.9	5°34'.8	 Wk
273	-	54°08'.3	5°35'.2	 Wk





Wraknr.	Scheepsnaam	Breedte (N)	Lengte (E)	Symbol
---------	-------------	-------------	------------	--------

Blok G

G17

274	-	54°08'.3	5°34'.7	 Wk
275	-	54°08'.3	5°36'.7	—
279	-	54°08'.7	5°37'.8	 Wk
281	-	54°09'.8	5°32'.3	 Wk
282	-	54°09'.8	5°32'.4	—

G18

252	Insulaner	54°01'.2	5°48'.7	 Wk
267	-	54°07'.4	5°56'.1	—
276	-	54°07'.6	5°54'.1	 Wk
277	-	54°07'.7	5°54'.6	 Wk
278	-	54°07'.6	5°56'.0	 Wk

Blok J

J03

230	Stanislaw du Bois	53°57'.5	2°59'.3	 Wk
2778	Gressholm	53°55'.1	2°54'.8	

J06

2686	Herakles (Z 45)	53°48'.9	2°57'.4	 Wk
------	-----------------	----------	---------	--

Wraknr.	Scheepsnaam	Breedte (N)	Lengte (E)	Symbol
---------	-------------	-------------	------------	--------

Blok J

J09


381	-	53°38'.2	2°58'.4	 Wk
-----	---	----------	---------	--

Blok K

K01

16	Britta	53°56'.9	3°09'.7	 Wk
----	--------	----------	---------	--

41	-	53°52'.9	3°10'.8	 Wk
----	---	----------	---------	--

187	-	53°52'.1	3°07'.0	 Wk
-----	---	----------	---------	--

236	-	53°58'.5	3°01'.7	++
-----	---	----------	---------	----

K02

176	-	53°50'.8	3°37'.9	
-----	---	----------	---------	---

2638	H. Brok	53°58'.1	3°33'.6	 Wk
------	---------	----------	---------	--

K03

177	-	53°51'.0	3°42'.9	—
-----	---	----------	---------	---

197	-	53°52'.0	3°55'.2	++
-----	---	----------	---------	----

213	Zuiderkruis	53°55'.0	3°51'.9	++
-----	-------------	----------	---------	----

221	-	53°55'.9	3°54'.5	 Wk
-----	---	----------	---------	--

K04

101	-	53°45'.9	3°01'.2	 Wk
-----	---	----------	---------	--

134	Kingston	53°47'.0	3°00'.7	 Wk
-----	----------	----------	---------	--

Wraknr.	Scheepsnaam	Breedte (N)	Lengte (E)	Symbol
---------	-------------	-------------	------------	--------

Blok K

K04

161	-	53°48'.9	3°16'.9	—
-----	---	----------	---------	---

K05

68	-	53°42'.8	3°33'.7	⊙ ₃₆ Wk
----	---	----------	---------	--------------------

2726	-	53°45'.5	3°34'.2	⊙ ₃₆ Wk
------	---	----------	---------	--------------------

K06

43	-	53°42'.1	3°58'.9	—
----	---	----------	---------	---

88	-	53°43'.7	3°59'.8	⊙ ₃₉ Wk
----	---	----------	---------	--------------------

112	Michel S	53°45'.0	3°49'.9	⊙ ₃₂ Wk
-----	----------	----------	---------	--------------------

1467	-	53°40'.2	3°58'.7	⊙ ₂₄ Obstr
------	---	----------	---------	-----------------------

K07

347	Hellenic	53°37'.0	3°06'.9	—
-----	----------	----------	---------	---

1100	-	53°38'.6	3°11'.1	⊙ ₃₇ Wk
------	---	----------	---------	--------------------

2448	Janne Maria (UK 185)	53°32'.0	3°12'.5	⊙ ₂₄ Wk
------	----------------------	----------	---------	--------------------

2733	Christine-H (GY 412)	53°37'.8	3°14'.5	⊙ ₂₇ Wk
------	----------------------	----------	---------	--------------------

2831	-	52°39'.6	3°01'.1	—
------	---	----------	---------	---

K08

348	-	53°36'.8	3°35'.8	⊙ ₃₆ Wk
-----	---	----------	---------	--------------------

491	-	53°34'.7	3°34'.9	⊙ ₂₉ Wk
-----	---	----------	---------	--------------------

916	-	53°37'.3	3°28'.8	⊙ ₃₇ Wk
-----	---	----------	---------	--------------------

Wraknr.	Scheepsnaam	Breedte (N)	Lengte (E)	Symbol
---------	-------------	-------------	------------	--------

Blok K

K08

2439	-	53°31'.1	3°38'.6	(30) Wk
2988	-	53°34'.6	3°38'.5	(31) Wk

K09

17	-	53°33'.8	3°53'.6	(33) Wk
20	-	53°33'.5	3°52'.7	(33) Wk
487	-	53°34'.7	3°51'.6	(33) Wk
488	-	53°35'.1	3°47'.9	(34) Wk
489	-	53°34'.5	3°41'.9	(34) Wk
490	-	53°34'.5	3°41'.9	(34) Wk
541	-	53°34'.2	3°42'.4	(34) Wk
575	-	53°33'.3	3°42'.5	—
576	-	53°33'.3	3°42'.3	(27 ₅) Wk
2418	-	53°30'.0	3°52'.9	—
2449	-	53°32'.4	3°40'.8	(27) Wk
2450	-	53°31'.7	3°44'.0	(27) Wk

K10

35	-	53°20'.4	3°14'.4	—
748	Interocean 2	53°29'.2	3°17'.2	(8 ₉) Obstr
1949	Alpha-H	53°27'.2	3°03'.5	(17) Wk

Wraknr.	Scheepsnaam	Breedte (N)	Lengte (E)	Symbol
---------	-------------	-------------	------------	--------

Blok K

K11

620	-	53°28'.3	3°23'.7	⊙ ₃₀ Wk
621	-	53°28'.1	3°28'.5	⊙ ₂₉ Wk

K12

577	-	53°25'.5	3°40'.4	⊙ ₂₆ Wk
606	-	53°26'.7	3°45'.3	⊙ ₂₈ Wk
622	-	53°27'.5	3°42'.6	⊙ ₂₇ Wk
623	-	53°27'.7	3°52'.4	—
820	-	53°24'.0	3°57'.9	—
2293	-	53°26'.6	3°47'.9	⊙ ₂₃ Wk
2419	-	53°29'.9	3°52'.8	—

K13

2486	Spera B	53°18'.0	3°18'.9	—
------	---------	----------	---------	---

K14

998	Nicolaas	53°15'.0	3°26'.4	—
1008	Jannie Jacoba (KW 4)	53°15'.7	3°24'.8	⊙ ₂₇ Wk
1016	Inge (VM 41)	53°16'.8	3°37'.6	⊙ ₂₁ Wk
2721	Arcola	53°16'.8	3°38'.4	⊙ ₁₇ Wk

K15

956	-	53°12'.3	3°58'.9	⊙ ₂₆ Wk
-----	---	----------	---------	--------------------

Wraknr.	Scheepsnaam	Breedte (N)	Lengte (E)	Symbol
---------	-------------	-------------	------------	--------

Blok K

K15

999	-	53°15'.0	3°50'.9	—
1009	-	53°16'.5	3°57'.9	—
1017	-	53°17'.0	3°53'.9	—

K16

908	-	53°05'.0	3°17'.0	⊙ ₂₅ Wk
2713	-	53°04'.2	3°13'.9	⊙ ₂₃ Wk

K17

9	-	53°05'.1	3°21'.2	⊙ ₂₆ Wk
735	-	53°01'.0	3°33'.9	—
736	Janet (KU 93)	53°00'.6	3°34'.8	⊙ ₂₂ Wk
890	-	53°03'.7	3°22'.0	⊙ ₂₉ Wk
891	-	53°03'.7	3°30'.9	—

K18

742	-	53°01'.5	3°57'.9	—
743	-	53°02'.0	3°58'.9	—
909	-	53°04'.6	3°42'.8	—
918	-	53°06'.3	3°51'.5	⊙ ₁₈ Wk
1027	S115, 117, 118, 119	53°06'.9	3°40'.0	—
2796	-	53°06'.6	3°44'.0	⊙ ₂₆ Obstr

Wraknr.	Scheepsnaam	Breedte (N)	Lengte (E)	Symbol
---------	-------------	-------------	------------	--------

Blok K

K18

2806	-	53°03'.1	3°59'.0	⏏
------	---	----------	---------	---

Blok L

L01

15	Rotna	53°51'.7	4°08'.1	⊙ ₂₉ Wk
222	-	53°55'.8	4°05'.1	⊙ ₃₉ Wk
231	-	53°57'.0	4°17'.9	—
544	-	53°59'.3	4°14'.6	⊙ ₄₄ Wk

L02

22	-	53°55'.5	4°37'.7	⊙ ₄₀ Wk
188	Stienke Sabiena	53°50'.1	4°35'.7	⊙ ₃₉ Wk
198	-	53°53'.1	4°25'.9	—
223	-	53°56'.3	4°35'.1	—
232	Senator Westphal	53°57'.3	4°30'.0	—
237	-	53°57'.8	4°33'.7	⊙ ₄₁ Wk
238	Carnoustie	53°58'.1	4°38'.4	⊙ ₃₄ Wk
242	-	53°58'.6	4°33'.3	⊙ ₄₃ Wk
243	-	53°59'.2	4°34'.7	⊙ ₄₂ Wk
543	-	53°58'.4	4°22'.3	⊙ ₄₂ Wk

Wraknr.	Scheepsnaam	Breedte (N)	Lengte (E)	Symbol
---------	-------------	-------------	------------	--------

Blok L

L03

178	M 40	53°51'.2	4°56'.8	++
239	-	53°58'.0	4°41'.2	—
247	-	53°59'.6	4°40'.0	⊙ ³¹ Wk
1754	-	53°59'.7	4°42'.3	⊙ ⁴⁰ Wk

L04

69	-	53°43'.4	4°06'.7	—
113	-	53°44'.9	4°09'.8	⊙ ³⁶ Wk
114	-	53°45'.0	4°17'.9	—

L05

89	-	53°43'.9	4°22'.6	⊙ ³⁶ Wk
102	Mahren	53°45'.9	4°31'.6	—
135	Westland	53°47'.0	4°20'.0	—





L06

44	-	53°42'.0	4°51'.9	—
45	Kerwood	53°42'.0	4°54'.9	—
46	-	53°42'.0	4°57'.9	—
90	-	53°43'.9	4°52'.9	⊙ ²⁸ Wk
116	-	53°46'.2	4°48'.5	⊙ ³³ Wk
117	-	53°46'.0	4°48'.4	⊙ ³³ Wk






Wraknr.	Scheepsnaam	Breedte (N)	Lengte (E)	Symbol
---------	-------------	-------------	------------	--------

Blok L




L06

118	-	53°46'.0	4°49'.1	 Wk
146	-	53°48'.4	4°49'.1	 Wk
162	M 39	53°49'.0	4°56'.4	++
2550	Anna (WR 70)	53°42'.6	4°48'.6	 Wk
3000	-	53°40'.9	4°48'.3	 Wk

L07

11	-	53°37'.5	4°12'.0	 Wk
12	-	53°38'.1	4°11'.5	 Wk
14	-	53°37'.4	4°18'.8	 Wk
382	-	53°37'.6	4°04'.7	 Wk
486	Marie Anne	53°35'.0	4°14'.9	—
504	Lady Odile	53°33'.7	4°17'.4	 Wk
2451	-	53°32'.0	4°07'.9	—
2452	-	53°32'.0	4°11'.9	—

L08

13	-	53°36'.8	4°25'.9	 Wk
86	-	53°36'.4	4°28'.2	 Obstr
574	-	53°33'.4	4°27'.1	 Wk
1078	-	53°32'.3	4°26'.4	++

Wraknr.	Scheepsnaam	Breedte (N)	Lengte (E)	Symbol
---------	-------------	-------------	------------	--------

Blok L

L09

385	-	53°38'.0	4°48'.9	—
438	-	53°35'.6	4°55'.1	—
485	-	53°34'.9	4°55'.7	⊙ ₁₇ Wk
540	-	53°33'.8	4°48'.5	⊙ ₂₁ Wk
1079	-	53°31'.8	4°44'.3	⊙ ₂₃ Wk
2421	-	53°30'.0	4°55'.2	—
2795	-	53°36'.6	4°54'.5	⊙ ₂₂ Wk
2832	-	53°36'.2	4°55'.2	⊙ ₂₃ Wk
2834	-	53°34'.3	4°48'.5	⊙ ₂₂ Wk

L10

578	Stormvogel (IJM 9)	53°25'.6	4°09'.2	⊙ ₁₄ Wk
-----	--------------------	----------	---------	--------------------

L11

33	Wim (KW 103)	53°20'.2	4°29'.8	—
34	-	53°20'.0	4°19'.9	—
579	-	53°26'.1	4°32'.7	⊙ ₂₄ Wk
581	-	53°25'.5	4°38'.9	—
608	-	53°26'.9	4°39'.2	⊙ ₂₆ Wk
624	-	53°28'.0	4°19'.9	—
625	-	53°28'.0	4°37'.9	—

Wraknr.	Scheepsnaam	Breedte (N)	Lengte (E)	Symbol
---------	-------------	-------------	------------	--------

Blok L

L11

794	Monarch	53°21'.5	4°39'.4	—
809	-	53°23'.0	4°30'.9	—
810	-	53°23'.0	4°34'.9	—
821	-	53°24'.5	4°31'.4	—
822	-	53°23'.5	4°39'.4	—
845	-	53°24'.7	4°38'.7	—
846	-	53°24'.5	4°38'.4	—
1052	Colonia	53°28'.7	4°26'.9	⊙ ₂₁ Wk
1053	-	53°28'.8	4°32'.7	⊙ ₂₄ Wk
2475	-	53°22'.8	4°32'.2	⊙ ₂₅ Wk
2791	-	53°21'.7	4°31'.1	⊙ ₂₂ Obstn
2792	-	53°21'.7	4°31'.7	⊙ ₂₁ Obstn
2793	-	53°21'.6	4°32'.8	⊙ ₂₁ Obstn
2794	-	53°24'.4	4°37'.2	⊙ ₂₂ Wk

L12

29	-	53°20'.2	4°53'.1	—
580	Hermann Helene	53°25'.5	4°50'.9	⊙ ₂₃ Wk
582	-	53°25'.5	4°52'.6	⊙ ₂₀ Wk
583	Lowe	53°25'.6	4°58'.8	⊙ ₂₀ Wk
609	-	53°27'.4	4°44'.6	⊙ ₂₃ Wk

Wraknr.	Scheepsnaam	Breedte (N)	Lengte (E)	Symbol
---------	-------------	-------------	------------	--------

Blok L













L12

610	-	53°27'.0	4°48'.9	—
611	-	53°26'.7	4°51'.1	—
612	-	53°26'.9	4°51'.5	—
613	-	53°27'.0	4°53'.9	⊙ ₂₃ Wk
626	-	53°27'.9	4°45'.7	⊙ ₂₂ Wk
627	-	53°27'.7	4°49'.3	⊙ ₁₉ Wk
628	-	53°28'.0	4°54'.9	—
629	-	53°27'.5	4°55'.5	—
630	-	53°28'.0	4°57'.9	—
631	-	53°28'.3	4°59'.3	—
632	-	53°27'.5	4°59'.1	—
753	-	53°20'.5	4°57'.8	⊙ ₁₃ Wk
783	-	53°20'.9	4°56'.5	—
795	-	53°21'.7	4°41'.2	—
796	Max Gundelach	53°21'.9	4°54'.4	⊙ ₁₈ Wk
798	UB 61	53°22'.0	4°58'.9	⊙ ₁₃ Wk
811	-	53°23'.1	4°49'.6	⊙ ₂₀ Wk
823	-	53°24'.0	4°45'.9	—
824	-	53°24'.3	4°47'.2	—
825	-	53°24'.0	4°55'.1	—

Wraknr.	Scheepsnaam	Breedte (N)	Lengte (E)	Symbol
---------	-------------	-------------	------------	--------

Blok L

L12

847	-	53°25'.0	4°47'.4	—
848	-	53°25'.2	4°52'.6	 Wk
849	-	53°24'.8	4°52'.6	—
850	Boulogne 4	53°25'.0	4°58'.4	—
1040	-	53°20'.2	4°46'.7	 Wk
1042	-	53°27'.4	4°50'.8	 Wk
1054	Els Teekman	53°28'.6	4°45'.6	 Wk
1062	-	53°29'.8	4°56'.9	 Wk
1063	-	53°29'.6	4°58'.4	 Wk
2403	-	53°28'.7	4°42'.0	—
2404	Desterra	53°29'.2	4°47'.0	—
2405	-	53°29'.0	4°49'.5	—
2406	-	53°28'.5	4°52'.6	—
2420	-	53°29'.7	4°50'.8	 Wk
2466	-	53°27'.8	4°49'.2	 Wk
2707	-	53°24'.0	4°43'.1	—
2819	-	53°22'.1	4°58'.8	 Wk
2820	-	53°25'.6	4°56'.4	 Wk
2823	-	53°22'.4	4°59'.3	 Wk
2824	-	53°22'.4	4°59'.0	 Wk

Wraknr.	Scheepsnaam	Breedte (N)	Lengte (E)	Symbol
---------	-------------	-------------	------------	--------

Blok L



L12

2825	-	53°22'.5	4°58'.6	 Wk
2827	-	53°22'.9	4°58'.5	 Wk

L13

941	-	53°19'.0	4°17'.9	—
957	Voorwaarts	53°12'.3	4°13'.7	—
962	-	53°19'.0	4°17'.9	—
971	Arion	53°13'.0	4°18'.4	—
972	-	53°12'.9	4°18'.3	—

L14

31	-	53°19'.5	4°31'.9	—
808	-	53°18'.0	4°34'.6	—
938	-	53°19'.0	4°32'.0	—
944	Drie Gebroeders	53°10'.2	4°24'.5	—
946	-	53°10'.3	4°38'.6	—
951	-	53°11'.0	4°28'.4	—
952	-	53°11'.4	4°33'.9	—
958	-	53°11'.8	4°23'.3	—
959	-	53°12'.2	4°28'.8	
960	-	53°12'.2	4°34'.6	 Wk

Wraknr.	Scheepsnaam	Breedte (N)	Lengte (E)	Symbol
---------	-------------	-------------	------------	--------

Blok L

L14

973	-	53°12'.7	4°26'.8	26 Wk
986	-	53°14'.4	4°24'.7	—
987	-	53°13'.8	4°30'.0	—
988	-	53°14'.5	4°26'.1	—
1000	Poolster (IJM II)	53°14'.7	4°34'.6	25 Wk
1001	Hermann Hinrich	53°14'.9	4°39'.8	19 Wk
1011	-	53°16'.0	4°36'.9	—
1012	Aline Woerman	53°16'.4	4°39'.6	22 Wk
1030	-	53°11'.0	4°34'.6	—
1033	-	53°18'.6	4°39'.4	24 Wk
2482	-	53°19'.7	4°33'.2	24 Wk
2896	-	53°17'.7	4°30'.7	24 Wk
2897	-	53°13'.3	4°27'.7	25 Wk
2947	-	53°16'.5	4°31'.6	25 Wk













L15

28	-	53°19'.7	4°54'.3	—
30	-	53°19'.7	4°40'.4	—
415	-	53°14'.6	4°50'.9	9 Wk
754	Frans Naerebout	53°19'.7	4°58'.9	—
797	-	53°18'.3	4°56'.7	—

Wraknr.	Scheepsnaam	Breedte (N)	Lengte (E)	Symbol
---------	-------------	-------------	------------	--------

Blok L

L15

953	Willy Janine	53°10'.9	4°49'.2	 Wk
954	Mercur	53°11'.3	4°52'.2	
961	-	53°12'.4	4°43'.5	—
963	-	53°11'.8	4°48'.2	
964	-	53°11'.8	4°48'.1	
975	-	53°12'.8	4°44'.3	 Wk
976	-	53°13'.0	4°45'.9	—
977	Stanley	53°13'.0	4°50'.0	 Wk
978	Iceland	53°12'.6	4°49'.5	—
979	Oakford	53°12'.7	4°49'.9	 Wk
980	-	53°12'.5	4°50'.9	—
981	Tangoy	53°13'.1	4°51'.1	—
989	-	53°13'.5	4°50'.1	 Mt
990	-	53°13'.6	4°52'.8	—
1002	Else Kuhlke ?	53°17'.4	4°50'.5	—
1003	Margariti	53°15'.0	4°53'.1	
1013	-	53°16'.0	4°47'.4	—
1019	Stormarn	53°16'.9	4°43'.8	 Wk
1020	Prinses Beatrix (KW 72)	53°17'.3	4°48'.8	 Wk
1021	Surrey ?	53°16'.9	4°58'.5	

Wraknr.	Scheepsnaam	Breedte (N)	Lengte (E)	Symbol
---------	-------------	-------------	------------	--------

Blok L

L15

1022	Drawa	53°17'.5	4°59'.4	⊗
1028	Wilna	53°17'.6	4°57'.0	—
1032	Wiking ?	53°17'.7	4°47'.6	—
1034	-	53°19'.1	4°41'.8	⊗ ₂₃ Wk
1035	Vittorio Z	53°18'.8	4°52'.0	⊗ ₁₁ Wk
1036	Herta	53°19'.2	4°59'.3	⊠
1039	-	53°19'.5	4°41'.0	⊗ _{24₅} Wk
2616	Baden	53°13'.6	4°41'.5	⊗ _{12₁} Wk
2821	-	53°14'.4	4°45'.8	⊗ _{16₁} Wk
2822	-	53°18'.2	4°46'.8	⊗ ₁₈ Wk
2847	Linito	53°13'.2	4°46'.9	⊠

L16

698	-	53°00'.4	4°14'.3	—
718	-	53°00'.0	3°59'.9	—
723	Karhula	53°00'.0	4°18'.9	—
737	Neptune (Z 540)	53°00'.7	4°12'.0	⊗ ₂₇ Wk
738	-	53°00'.9	4°16'.7	⊗ ₃₁ Wk
878	-	53°02'.7	3°59'.9	—
879	-	53°03'.0	4°14'.9	—
892	Activ	53°03'.8	4°15'.4	⊗ ₂₆ Wk

Wraknr.	Scheepsnaam	Breedte (N)	Lengte (E)	Symbol
---------	-------------	-------------	------------	--------

Blok L

L16

919	Ella	53°06'.5	4°17'.4	29 ₅ Wk
925	Nautilus	53°07'.3	4°12'.3	18 ₃ Wk
2761	-	53°07'.6	4°18'.5	30 Wk
2767	-	53°02'.4	4°17'.4	—
2997	-	53°03'.3	4°08'.4	22 Wk
2998	-	53°04'.7	4°13'.4	27 Wk

L17

724	-	53°00'.3	4°20'.3	26 ₅ Wk
725	E 17	53°00'.4	4°34'.4	19 ₉ Wk
727	-	53°00'.1	4°36'.0	—
739	Renate Leonhardt	53°01'.3	4°35'.0	14 Wk
744	-	53°02'.0	4°23'.3	—
745	-	53°01'.5	4°33'.9	—
746	Batavier II	53°01'.8	4°39'.3	6 Wk
747	-	53°02'.4	4°38'.6	—
880	-	53°03'.6	4°21'.7	28 ₅ Wk
881	-	53°03'.1	4°27'.9	24 ₅ Wk
882	-	53°02'.7	4°32'.4	—
883	-	53°03'.0	4°38'.6	13 ₇ Wk
884	Zinnia (Z 775)	53°02'.6	4°39'.3	11 ₂ Wk

Wraknr.	Scheepsnaam	Breedte (N)	Lengte (E)	Symbol
---------	-------------	-------------	------------	--------

Blok L

L17

894	-	53°04'.3	4°28'.5	21 ₅ Wk
895	-	53°03'.5	4°27'.9	—
896	-	53°08'.1	4°22'.1	30 ₅ Wk
897	-	53°03'.6	4°30'.7	13 ₉ Wk
898	-	53°03'.5	4°31'.5	—
899	Tiny Simone (WR 34)	53°03'.6	4°30'.8	11 ₅ Wk
900	-	53°03'.8	4°34'.2	—
901	Renate Leonardt ??	53°03'.9	4°35'.6	—
910	Ardanult	53°04'.7	4°25'.4	26 Wk
912	-	53°04'.6	4°38'.3	10 ₆ Wk
913	-	53°05'.2	4°38'.8	—
920	-	53°05'.9	4°25'.0	—
921	-	53°05'.8	4°24'.8	—
922	-	53°05'.5	4°34'.1	—
926	-	53°06'.8	4°31'.2	22 Wk
927	-	53°06'.8	4°33'.2	20 ₄ Wk
928	-	53°06'.4	4°37'.0	17 ₂ Wk
933	IJM 373	53°03'.9	4°30'.2	—
934	Capella	53°08'.5	4°33'.3	—
935	-	53°08'.0	4°34'.4	—

Wraknr.	Scheepsnaam	Breedte (N)	Lengte (E)	Symbol
---------	-------------	-------------	------------	--------

Blok L

L17

936	-	53°08'.2	4°36'.0	18 ₉ Wk
940	-	53°08'.9	4°36'.1	12 ₉ Wk
945	Elbe	53°09'.6	4°31'.6	17 ₁ Wk
947	-	53°09'.9	4°39'.3	18 ₃ Wk
2515	-	53°03'.5	4°39'.3	13 ₁ Obstr
2760	-	53°07'.4	4°24'.4	29 ₅ Wk
2775	-	53°09'.5	4°38'.8	—
2841	-	53°00'.4	4°35'.5	15 ₈ Wk
2843	-	53°01'.2	4°36'.0	15 ₅ Wk

L18

729	-	53°00'.0	4°48'.0	11 ₅ St
730	-	53°00'.2	4°49'.3	—
731	-	53°00'.4	4°50'.9	++
741	-	53°01'.2	4°53'.3	—
749	-	53°02'.4	4°41'.0	—
750	-	53°02'.4	4°41'.1	++ PA
751	-	53°01'.6	4°41'.6	—
885	-	53°03'.4	4°42'.4	—
902	Maartje	53°03'.7	4°40'.1	9 ₄ Wk
903	-	53°04'.1	4°43'.2	—

Wraknr.	Scheepsnaam	Breedte (N)	Lengte (E)	Symbol
---------	-------------	-------------	------------	--------

Blok L

L18

914	Rigel	53°04'.6	4°43'.6	
929	-	53°06'.8	4°56'.0	-
942	Silvia	53°09'.3	4°42'.5	Wk
948	-	53°09'.8	4°43'.1	-
1670	-	53°04'.6	4°56'.7	Obstr
2549	Benbrack	53°08'.6	4°47'.8	
2617	Hoydal	53°06'.5	4°45'.6	
2618	-	53°09'.2	4°48'.5	
2695	-	53°03'.9	4°43'.2	St
2696	-	53°02'.4	4°42'.3	
2697	-	53°02'.4	4°42'.3	Bunkers
2698	-	53°02'.4	4°42'.3	
2699	-	53°01'.9	4°42'.2	
2700	-	53°01'.8	4°42'.2	Bunkers
2701	-	53°01'.8	4°42'.2	
2702	-	53°00'.8	4°42'.3	Bunker
2836	-	53°01'.3	4°49'.7	Obstr
2986	-	53°07'.2	4°45'.1	

Wraknr.	Scheepsnaam	Breedte (N)	Lengte (E)	Symbol
---------	-------------	-------------	------------	--------

Blok M

M01

170	-	53°50'.0	5°07'.9	—
179	-	53°51'.0	5°11'.9	—
189	Kirona	53°52'.0	5°07'.9	—
214	-	53°55'.0	5°01'.1	—
215	-	53°55'.0	5°11'.9	—
224	-	53°55'.9	5°00'.9	++
233	-	53°57'.0	5°04'.9	++
244	-	53°58'.9	5°17'.1	35 Wk

M02

216	-	53°55'.4	5°25'.4	—
225	-	53°55'.5	5°25'.3	—
234	Maria Johanna (HD 17)	53°56'.7	5°24'.7	22 Wk
235	M 41	53°57'.4	5°38'.4	—
240	-	53°57'.7	5°32'.1	30 _s Wk
2596	Ra	53°55'.6	5°27'.8	++
2957	-	53°50'.5	5°39'.2	30 _s Wk

M03

180	-	53°51'.0	5°46'.9	—
199	Hanna Berit	53°53'.4	5°52'.6	24 Wk

Wraknr.	Scheepsnaam	Breedte (N)	Lengte (E)	Symbol
---------	-------------	-------------	------------	--------

Blok M

M03

1277	-	53°53'.8	5°55'.4	
2523	Elvie	53°54'.2	5°50'.6	
2572	Helen May	53°50'.6	5°48'.5	

M04

47	-	53°41'.8	5°06'.9	
70	-	53°43'.3	5°09'.8	
110	Towing Witch/Charlie	53°49'.0	5°10'.9	—
119	-	53°45'.7	5°02'.9	—
1124	-	53°40'.0	5°12'.9	—
1125	-	53°40'.0	5°17'.9	—
1142	-	53°40'.6	5°10'.9	—
1143	-	53°41'.0	5°11'.9	—
2470	-	53°40'.5	5°15'.9	—
2629	-	53°49'.6	5°13'.5	
2725	-	53°45'.0	5°15'.9	—

M05

48	Holland 8	53°41'.9	5°24'.8	
50	-	53°41'.6	5°38'.5	
91	-	53°44'.0	5°33'.2	—

Wraknr.	Scheepsnaam	Breedte (N)	Lengte (E)	Symbol
---------	-------------	-------------	------------	--------

Blok M

M05

136	-	53°47'.3	5°36'.2	—
185	-	53°43'.4	5°38'.1	—
1126	-	53°40'.0	5°34'.9	—
1144	-	53°40'.6	5°37'.4	⊙ ₂₁ Wk
1145	-	53°41'.3	5°36'.5	⊙ ₂₂ Wk

M06

51	-	53°42'.1	5°55'.0	—
53	-	53°42'.5	5°59'.6	—
71	-	53°42'.7	5°42'.1	⊙ ₂₅ Wk
72	-	53°43'.1	5°42'.7	⊙ ₂₂ Wk
73	Hansa ?	53°43'.0	5°54'.9	—
74	-	53°42'.6	5°56'.4	—
92	-	53°44'.5	5°41'.7	—
93	-	53°43'.5	5°54'.1	—
94	-	53°44'.4	5°54'.8	⊙ ₂₄ Wk
115	-	53°45'.0	5°46'.4	—
137	-	53°46'.8	5°57'.8	⊙ ₂₆ Wk
147	-	53°47'.6	5°58'.1	⊙ ₂₄ Wk
148	-	53°48'.5	5°59'.4	—
893	-	53°44'.3	5°48'.6	⊙ ₂₆ Wk

Wraknr.	Scheepsnaam	Breedte (N)	Lengte (E)	Symbol
---------	-------------	-------------	------------	--------

Blok M

M06

1129	-	53°40'.0	5°43'.9	—
1130	-	53°40'.0	5°48'.9	—
1131	Jonge Albert (UK 91)	53°40'.4	5°55'.7	23 _s Wk
1146	-	53°41'.0	5°39'.9	—
1147	-	53°41'.1	5°43'.9	21 _s Wk
1148	-	53°41'.4	5°44'.1	24 Wk
1149	-	53°41'.4	5°51'.7	22 _s Wk
1150	-	53°40'.5	5°52'.0	—
2472	-	53°48'.2	5°49'.1	22 Wk
2473	-	53°48'.0	5°49'.9	—
2474	Maria van Hattem	53°48'.4	5°47'.8	26 Wk
2607	-	53°42'.0	5°40'.6	—

M07

32	-	53°36'.3	5°13'.6	—
351	-	53°37'.6	5°09'.4	—
352	-	53°36'.6	5°09'.7	22 Wk
353	-	53°36'.6	5°11'.4	—
354	-	53°37'.0	5°15'.7	—
386	-	53°37'.9	5°05'.0	—
436	-	53°35'.9	5°13'.1	17 _g Wk

Wraknr.	Scheepsnaam	Breedte (N)	Lengte (E)	Symbol
---------	-------------	-------------	------------	--------

Blok M

M07

437	-	53°35'.4	5°10'.8	—
483	-	53°34'.6	5°13'.0	21 ₅ Wk
484	-	53°34'.8	5°05'.8	16 Wk
505	-	53°34'.1	5°08'.5	19 ₉ Wk
537	Peto	53°33'.8	5°14'.4	—
538	-	53°33'.6	5°09'.7	18 Wk
539	-	53°33'.9	5°09'.4	19 ₈ Wk
567	Euroland	53°32'.5	5°12'.2	20 ₄ Wk
568	-	53°32'.9	5°10'.4	20 Wk
569	-	53°33'.1	5°09'.4	—
570	-	53°33'.4	5°07'.5	19 ₈ Wk
571	-	53°32'.7	5°07'.0	19 ₅ Wk
572	-	53°33'.1	5°05'.0	19 ₈ Wk
573	West Arrada	53°31'.4	5°03'.1	—
1064	Steinbutt	53°30'.2	5°06'.4	20 ₄ Wk
1065	Zukunft	53°30'.1	5°09'.2	—
1069	-	53°31'.4	5°09'.3	22 Wk
1070	Carona	53°31'.2	5°10'.1	17 ₄ Wk
1071	Leda	53°31'.3	5°12'.4	16 ₇ Wk
1072	Kueta Haya	53°30'.9	5°12'.5	19 ₈ Wk

Wraknr.	Scheepsnaam	Breedte (N)	Lengte (E)	Symbol
---------	-------------	-------------	------------	--------

Blok M

M07

1080	-	53°32'.0	5°06'.3	21 ₅ Wk
1081	Iraja	53°31'.6	5°10'.8	19 ₃ Wk
1082	Miami	53°32'.2	5°12'.1	20 ₃ Wk
1101	-	53°39'.0	5°02'.5	27 Wk
1102	-	53°39'.3	5°10'.2	25 Wk
1103	-	53°39'.1	5°13'.1	—
1104	Bibet (Esbjerg 491)	53°39'.1	5°14'.1	—
1105	-	53°39'.2	5°18'.3	23 Wk
1106	-	53°39'.4	5°18'.5	—
2423	-	53°30'.4	5°07'.8	—
2424	-	53°30'.2	5°17'.9	—
2440	-	53°30'.6	5°00'.9	21 ₅ Wk
2441	Heidrun	53°30'.9	5°01'.9	—
2442	-	53°30'.9	5°05'.1	—
2454	-	53°31'.8	5°11'.4	—
2471	-	53°39'.7	5°16'.9	25 Wk
2477	-	53°34'.7	5°13'.2	21 Wk
2478	-	53°34'.5	5°13'.0	21 Wk
2479	-	53°33'.6	5°10'.2	21 Wk
2480	-	53°33'.5	5°10'.1	22 Wk

Wraknr.	Scheepsnaam	Breedte (N)	Lengte (E)	Symbol
---------	-------------	-------------	------------	--------

Blok M

M07

2481	-	53°34'.3	5°07'.9	18 ₇ Wk
------	---	----------	---------	--------------------

M08

355	-	53°36'.8	5°23'.1	23 Wk
356	-	53°37'.0	5°25'.9	—
357	-	53°36'.9	5°30'.4	22 ₅ Wk
358	-	53°37'.2	5°34'.4	—
359	-	53°36'.9	5°34'.4	—
360	-	53°37'.3	5°35'.1	19 Wk
361	-	53°36'.5	5°35'.6	19 ₄ Wk
362	-	53°36'.9	5°39'.0	—
387	-	53°37'.6	5°24'.4	—
388	-	53°38'.3	5°33'.1	—
389	-	53°38'.3	5°32'.7	23 ₅ Wk
390	-	53°38'.5	5°36'.9	—
428	-	53°35'.9	5°28'.8	—
429	-	53°36'.0	5°25'.1	23 ₅ Wk
430	-	53°36'.1	5°25'.3	23 Wk
431	WR 47	53°36'.0	5°24'.9	—
432	-	53°36'.0	5°25'.1	—
433	-	53°36'.0	5°23'.9	—

Wraknr.	Scheepsnaam	Breedte (N)	Lengte (E)	Symbol
---------	-------------	-------------	------------	--------

Blok M

M08

434	-	53°36'.2	5°24'.4	—
435	-	53°35'.7	5°19'.9	—
481	-	53°35'.1	5°29'.6	⊙ ₂₈ Wk
482	-	53°35'.1	5°27'.4	—
498	-	53°35'.9	5°26'.7	—
532	Victoria City	53°33'.8	5°37'.3	⊙ ₁₆ Wk
533	-	53°34'.0	5°35'.4	—
534	Sierra Umbria	53°33'.5	5°33'.2	⊙ _{16_g} Wk
535	-	53°33'.7	5°28'.4	⊙ _{19_g} Wk
536	-	53°34'.2	5°27'.6	—
560	Cristel	53°32'.8	5°37'.7	—
1073	-	53°30'.5	5°29'.3	⊙ ₂₁
1083	-	53°32'.0	5°31'.1	⊙ _{17_g} Obstr
1107	-	53°39'.2	5°32'.0	⊙ ₂₅ Wk
1108	-	53°38'.9	5°34'.0	—
1109	-	53°39'.0	5°34'.9	—
1110	-	53°38'.7	5°39'.2	—
1127	-	53°39'.6	5°37'.0	—
1128	-	53°39'.8	5°37'.3	—
1632	-	53°37'.8	5°34'.4	—

Wraknr.	Scheepsnaam	Breedte (N)	Lengte (E)	Symbool
---------	-------------	-------------	------------	---------

Blok M

M08

2425	-	53°30'.5	5°29'.3	—
2426	-	53°30'.5	5°29'.4	—
2443	-	53°30'.8	5°32'.7	—
2444	-	53°30'.8	5°33'.4	—
2455	-	53°31'.7	5°39'.7	—
2476	-	53°38'.3	5°29'.6	⊙ ²³ Wk
2605	-	53°35'.4	5°37'.0	—
2722	Wotan	53°31'.9	5°23'.2	⊙ ¹⁸ Wk

M09

208	-	53°31'.1	5°59'.4	—
363	-	53°37'.4	5°44'.7	⊙ ²³ Wk
364	-	53°37'.1	5°48'.3	⊙ ²² Wk
365	-	53°37'.1	5°49'.1	⊙ ²³ Wk
366	-	53°37'.1	5°49'.5	⊙ ²¹ Wk
391	-	53°37'.9	5°44'.6	⊙ ²⁰ Wk
392	Eurabia Sun	53°37'.7	5°56'.3	⊙ ¹¹ Wk
424	-	53°36'.2	5°58'.9	—
425	-	53°35'.8	5°58'.3	—
426	-	53°35'.8	5°58'.4	—
427	-	53°35'.7	5°44'.2	—

Wraknr.	Scheepsnaam	Breedte (N)	Lengte (E)	Symbol
---------	-------------	-------------	------------	--------

Blok M

M09

477	-	53°35'.1	5°58'.6	19 ₆ Wk
478	-	53°35'.4	5°59'.4	21 Wk
479	Elphis	53°35'.1	5°57'.0	10 ₁ Wk
480	-	53°35'.8	5°48'.1	22 ₅ Wk
497	-	53°35'.7	5°44'.2	—
503	Stavfjord	53°34'.1	5°54'.9	—
530	Oriente	53°34'.3	5°57'.0	12 ₇ Wk
531	Gruno	53°34'.0	5°52'.3	12 Wk
558	-	53°33'.1	5°51'.8	—
559	-	53°33'.4	5°45'.3	18 ₆ Wk
561	-	53°32'.6	5°52'.6	—
562	-	53°32'.6	5°52'.1	11 ₄ Wk
563	-	53°32'.6	5°51'.2	—
564	-	53°33'.4	5°45'.1	—
565	-	53°32'.9	5°42'.6	20 Wk
566	-	53°33'.1	5°41'.9	—
1074	-	53°31'.0	5°44'.0	12 ₃ Wk
1111	-	53°38'.5	5°43'.2	20 ₂ Wk
1112	-	53°39'.3	5°46'.7	—
2428	-	53°30'.0	5°44'.9	—

Wraknr.	Scheepsnaam	Breedte (N)	Lengte (E)	Symbol
---------	-------------	-------------	------------	--------

Blok M

M09

2445	-	53°31'.1	5°49'.4	—
2446	-	53°31'.3	5°56'.0	—
2603	-	53°35'.1	5°46'.3	—
2604	-	53°35'.3	5°47'.6	—
2606	-	53°37'.2	5°52'.8	—
2610	-	53°35'.2	5°47'.5	⊙ ₂₂ Wk
2777	-	53°34'.6	5°59'.1	⊞















M10

132	Severine	53°21'.1	5°02'.0	—
584	Garnes	53°26'.1	5°05'.3	⊙ ₂₀ Wk
585	Minister Achenbach	53°25'.9	5°07'.7	⊙ ₁₉ Wk
586	-	53°26'.2	5°08'.7	—
587	Thasos	53°25'.8	5°09'.9	—
589	Stolzenfels	53°26'.2	5°09'.9	⊙ ₇ Wk
590	-	53°25'.9	5°10'.2	⊙ ₉ Wk
591	-	53°26'.4	5°09'.5	⊙ ₁₅ Wk
592	-	53°25'.9	5°14'.2	⊙
614	Wieringen 93	53°27'.4	5°09'.0	⊙ ₁₂ Wk
633	-	53°27'.4	5°01'.9	⊙ ₁₇ Wk
756	Johanna	53°20'.2	5°08'.4	—

Wraknr.	Scheepsnaam	Breedte (N)	Lengte (E)	Symbol
---------	-------------	-------------	------------	--------

Blok M















M10

758	Won 2	53°20'.4	5°09'.9	
784	Ecuador	53°21'.1	5°02'.0	 Mt
785	Edorado	53°20'.9	5°03'.1	 Wk
786	Hansa	53°21'.0	5°04'.8	 Wk
787	Carl	53°20'.7	5°06'.8	—
788	-	53°20'.7	5°16'.5	—
789	-	53°20'.7	5°16'.1	—
790	Walsum 10	53°20'.8	5°15'.7	 Wk
799	Heinz Otto	53°21'.5	5°02'.9	 PA
800	Lutine	53°21'.5	5°03'.7	
812	-	53°23'.0	5°03'.0	
813	Harold (AL 19)	53°23'.3	5°06'.3	—
814	-	53°23'.3	5°06'.9	
826	Ansi	53°24'.4	5°01'.5	 Wk
827	Katowice	53°23'.6	5°06'.4	
828	West Aleta	53°24'.5	5°06'.8	 Wk
829	-	53°24'.1	5°07'.1	
830	Livania	53°24'.1	5°11'.4	—
831	Elsie	53°24'.3	5°12'.0	
832	Vidar	53°24'.4	5°14'.9	—

Wraknr.	Scheepsnaam	Breedte (N)	Lengte (E)	Symbol
---------	-------------	-------------	------------	--------

Blok M









M10

851	Wilfried	53°25'.0	5°01'.2	 Wk
852	-	53°24'.6	5°01'.5	—
853	West Falia	53°24'.8	5°03'.0	 Wk
854	-	53°25'.0	5°02'.8	—
855	-	53°24'.8	5°04'.6	—
856	-	53°24'.7	5°04'.4	 Wk
857	Otto	53°24'.5	5°06'.3	 Wk
858	-	53°24'.7	5°07'.3	 Wk
859	Mula	53°25'.2	5°07'.8	 Wk
860	Courier Robert Lea	53°24'.5	5°09'.1	—
861	-	53°24'.8	5°14'.4	—
862	-	53°25'.4	5°14'.4	 Wk
863	-	53°25'.2	5°15'.0	
864	-	53°24'.9	5°15'.0	
865	-	53°25'.0	5°14'.9	—
866	Oka 18	53°25'.0	5°17'.9	
1041	-	53°26'.2	5°08'.4	 Wk
1043	Heinrich Onnen (AL 37)	53°28'.2	5°04'.1	 Wk
1044	Ilona	53°28'.1	5°04'.6	 Wk
1045	-	53°27'.9	5°08'.3	 Wk



Wraknr.	Scheepsnaam	Breedte (N)	Lengte (E)	Symbol
---------	-------------	-------------	------------	--------

Blok M

M10

1055	-	53°29'.0	5°04'.8	 Wk
1056	-	53°29'.1	5°07'.7	 Wk
2216	Boetak	53°21'.2	5°14'.9	—
2407	-	53°28'.7	5°08'.5	—
2408	Express (IJM 10)	53°29'.0	5°18'.9	—
2422	-	53°29'.9	5°04'.7	—
2575	Westland	53°26'.9	5°15'.7	 Wk
2705	Boetak	53°21'.2	5°14'.9	
2790	-	53°25'.7	5°10'.4	 Wk
2805	Edmi ?	53°20'.8	5°01'.2	 Wk
2817	-	53°26'.5	5°10'.3	 Wk
2818	-	53°26'.7	5°09'.8	 Wk





M11

349	-	53°27'.9	5°33'.6	—
593	-	53°26'.1	5°24'.2	
594	Arad	53°26'.3	5°25'.4	 Wk
595	-	53°25'.9	5°34'.9	—
615	-	53°27'.4	5°31'.4	—
617	-	53°26'.8	5°27'.6	—
760	-	53°20'.2	5°34'.0	—

Wraknr.	Scheepsnaam	Breedte (N)	Lengte (E)	Symbol
---------	-------------	-------------	------------	--------

Blok M




M11

761	-	53°20'.1	5°37'.1	—
762	-	53°20'.2	5°38'.9	—
791	-	53°21'.0	5°36'.1	—
801	-	53°21'.6	5°26'.3	—
802	-	53°21'.9	5°38'.0	—
815	-	53°22'.7	5°22'.0	—
833	-	53°23'.6	5°26'.8	—
834	-	53°24'.1	5°36'.7	—
835	-	53°23'.8	5°39'.5	—
867	Katharina	53°25'.1	5°36'.7	—
1026	-	53°22'.5	5°33'.9	—
1031	Svanen	53°27'.1	5°22'.1	—
1057	-	53°28'.6	5°22'.4	 Wk
1058	-	53°29'.2	5°33'.3	
1059	Nobis	53°29'.1	5°35'.5	
1066	Panagathos	53°29'.5	5°34'.6	
2409	-	53°29'.1	5°20'.2	—
2410	Brittannia	53°29'.1	5°23'.8	—
2412	Alexa	53°29'.1	5°34'.0	—
2413	Gerard (IJM 167)	53°28'.7	5°34'.8	—

Wraknr.	Scheepsnaam	Breedte (N)	Lengte (E)	Symbol
---------	-------------	-------------	------------	--------

Blok M

M11

2414	-	53°29'.3	5°35'.3	—
2427	-	53°29'.5	5°33'.5	—
2787	Aurora (LO 2)	53°29'.5	5°34'.7	
2816	-	53°28'.4	5°20'.7	 Wk
2876	-	53°27'.7	5°25'.9	 Obstr









M12

596	-	53°25'.8	5°44'.9	—
597	-	53°26'.0	5°50'.5	—
598	-	53°26'.4	5°52'.2	—
616	-	53°26'.6	5°53'.4	—
792	-	53°21'.2	5°42'.7	—
803	-	53°22'.3	5°41'.2	—
804	-	53°22'.3	5°43'.1	—
805	-	53°21'.9	5°44'.9	—
816	-	53°23'.4	5°42'.4	—
817	-	53°23'.0	5°45'.6	—
818	-	53°23'.2	5°48'.0	—
836	-	53°23'.5	5°44'.1	—
837	-	53°24'.4	5°44'.1	—
838	-	53°23'.9	5°46'.3	—

Wraknr.	Scheepsnaam	Breedte (N)	Lengte (E)	Symbol
---------	-------------	-------------	------------	--------

Blok M

M12

839	-	53°24'.3	5°48'.3	—
840	-	53°23'.6	5°49'.9	—
841	-	53°24'.1	5°51'.8	—
868	Willem Barentz	53°24'.5	5°41'.9	—
869	-	53°24'.9	5°46'.4	—
870	-	53°25'.4	5°48'.5	—
871	-	53°24'.8	5°50'.2	—
872	-	53°25'.3	5°52'.2	—
873	-	53°24'.6	5°53'.6	—
1046	-	53°28'.3	5°49'.9	
1047	-	53°28'.3	5°55'.6	
1048	-	53°28'.3	5°55'.9	 Obstrn
1049	-	53°28'.3	5°56'.6	
1050	Hanine No. 1055	53°28'.3	5°58'.7	
1060	-	53°29'.0	5°52'.5	
1067	Eurosee	53°29'.9	5°40'.4	 Wk
2415	Sandy Hook	53°28'.6	5°56'.7	

M13

755	Noordzee	53°19'.5	5°00'.2	—
759	-	53°19'.6	5°16'.6	 Wk

Wraknr.	Scheepsnaam	Breedte (N)	Lengte (E)	Symbool
---------	-------------	-------------	------------	---------

Blok M






M13

777	-	53°16'.8	5°15'.2	—
923	-	53°18'.5	5°07'.2	—
932	De Twaalf Apostelen	53°18'.9	5°05'.9	—
937	Montrose	53°19'.4	5°01'.2	—
955	-	53°11'.4	5°04'.7	—
965	-	53°12'.0	5°01'.5	—
966	-	53°11'.8	5°08'.3	—
982	-	53°13'.4	5°02'.8	—
983	-	53°12'.5	5°05'.5	—
984	-	53°12'.5	5°08'.2	—
991	-	53°13'.8	5°08'.5	—
992	-	53°14'.5	5°09'.9	—
993	-	53°13'.9	5°12'.4	—
994	-	53°14'.1	5°15'.7	—
995	-	53°14'.2	5°16'.4	—
1004	-	53°15'.1	5°00'.4	—
1005	-	53°14'.5	5°10'.1	—
1006	-	53°15'.3	5°11'.3	—
1007	-	53°15'.1	5°19'.3	—
1010	Delfzijl 51	53°17'.8	5°16'.6	—

Wraknr.	Scheepsnaam	Breedte (N)	Lengte (E)	Symbol
---------	-------------	-------------	------------	--------

Blok M

M13

1014	-	53°15'.5	5°15'.4	—
1024	-	53°17'.2	5°12'.4	
1025	-	53°17'.0	5°12'.9	—
1029	Hawk	53°18'.1	5°06'.6	—
1037	-	53°18'.7	5°02'.6	 9 ^{Wk}
1038	Navigatie	53°18'.7	5°04'.7	 10 ^{Wk}
2487	Johanna	53°18'.5	5°09'.2	
2768	Blue Stone	53°18'.7	5°08'.3	




M14

27	-	53°19'.4	5°32'.4	—
924	-	53°18'.9	5°26'.0	—
968	-	53°11'.5	5°24'.3	—
969	-	53°12'.1	5°24'.2	—
970	-	53°12'.2	5°25'.1	—
974	-	53°18'.3	5°33'.9	—
996	-	53°13'.7	5°24'.4	—
997	-	53°13'.8	5°26'.3	—
1015	-	53°16'.4	5°21'.4	—

Wraknr.	Scheepsnaam	Breedte (N)	Lengte (E)	Symbool
---------	-------------	-------------	------------	---------

Blok M

M16

734	-	53°00'.8	5°11'.0	 Obstn
752	-	53°02'.4	5°14'.5	—
887	-	53°03'.0	5°15'.5	—
888	-	53°03'.3	5°16'.0	—
889	-	53°03'.3	5°15'.9	
904	-	53°04'.5	5°05'.9	—
905	-	53°03'.4	5°16'.4	—
906	-	53°04'.0	5°17'.5	—
917	Koophandel	53°04'.5	5°04'.9	—
930	Elsiena Geertruida	53°06'.5	5°18'.1	—
931	-	53°06'.7	5°17'.9	—
939	-	53°08'.1	5°00'.5	—
2453	-	53°00'.0	4°59'.9	—
2543	-	53°03'.6	5°03'.1	

M17

907	-	53°04'.1	5°21'.1	—
943	Tenigina	53°09'.2	5°23'.9	—
949	-	53°09'.7	5°23'.2	—

Wraknr.	Scheepsnaam	Breedte (N)	Lengte (E)	Symbol
---------	-------------	-------------	------------	--------

Blok N

N01

171	Lenna ?	53°50'.0	6°13'.9	—
205	-	53°54'.5	6°13'.4	—
245	-	53°59'.0	6°09'.9	—

N04

52	-	53°42'.5	5°59'.9	—
54	-	53°42'.0	6°09'.9	—
55	-	53°41'.6	6°12'.6	—
56	-	53°42'.0	6°13'.1	23 ₅ Wk
57	-	53°42'.1	6°12'.5	23 ₅ Wk
58	-	53°42'.3	6°14'.3	—
59	-	53°42'.1	6°13'.6	22 ₅ Wk
60	-	53°42'.4	6°18'.1	19 ₅ Wk
61	-	53°42'.1	6°18'.9	23 ₅ Wk
75	-	53°42'.8	6°02'.2	21 ₅ Wk
76	-	53°42'.9	6°02'.8	20 ₅ Wk
77	-	53°42'.8	6°13'.1	18 ₅ Wk
78	-	53°42'.5	6°14'.2	24 ₅ Wk
79	Jodelta	53°43'.4	6°14'.3	17 ₅ Wk
80	Nordmark	53°43'.0	6°15'.6	16 ₅ Wks
95	-	53°44'.5	6°08'.6	24 ₅ Wk

Wraknr.	Scheepsnaam	Breedte (N)	Lengte (E)	Symbol
---------	-------------	-------------	------------	--------

Blok N

N04

96	-	53°44'.8	6°09'.1	25 Wk
97	-	53°45'.0	6°11'.1	—
98	-	53°45'.3	6°11'.7	—
99	-	53°45'.0	6°13'.9	—
103	-	53°44'.0	6°15'.4	—
120	-	53°45'.5	5°59'.9	—
121	-	53°45'.6	6°02'.7	23 Wk
122	-	53°46'.1	6°02'.9	25 Wk
123	-	53°45'.6	6°05'.2	26 ₅ Wk
124	E 3	53°45'.6	6°11'.7	24 Wk
125	-	53°45'.5	6°17'.5	—
138	-	53°47'.0	6°09'.8	—
149	-	53°47'.6	6°00'.9	—
150	-	53°47'.6	6°02'.6	27 Wk
163	-	53°49'.2	6°00'.7	—
164	-	53°48'.6	6°10'.1	27 Wk
1132	Bornriff (ZK 44)	53°40'.3	6°06'.9	22 Wk
1133	Schute	53°40'.3	6°14'.4	17 ₅ Wk
1151	-	53°40'.5	6°02'.4	—
1152	-	53°41'.0	6°04'.0	16 ₆ Wk

Wraknr.	Scheepsnaam	Breedte (N)	Lengte (E)	Symbol
---------	-------------	-------------	------------	--------

Blok N

N04

1153	Karly 3	53°41'.5	6°06'.4	—
1154	-	53°41'.3	6°13'.5	—
1155	-	53°41'.4	6°14'.9	—
1387	-	53°44'.8	6°10'.6	⊙ ₂₀ Wk
2597	-	53°43'.5	6°13'.9	⊙ ₂₄ Wk
2611	-	53°41'.8	6°05'.6	⊙ ₂₂ Wk
2620	-	53°49'.1	6°11'.5	⊙ ₂₂ Obstr
2844	-	53°41'.6	6°07'.7	▧
2845	-	53°40'.3	6°08'.2	—
2846	-	53°41'.3	6°04'.8	▧
2868	-	53°41'.2	6°12'.7	▧ (21.0)


N05

62	-	53°42'.0	6°19'.9	—
81	-	53°43'.1	6°19'.9	⊙ ₁₉ Wk
82	-	53°42'.3	6°21'.2	⊙ ₁₈ Wk
83	M 1	53°43'.0	6°33'.2	—
84	Albatros	53°43'.1	6°33'.5	—
104	-	53°44'.0	6°23'.1	—
105	-	53°44'.0	6°23'.8	—
126	-	53°46'.4	6°22'.7	—


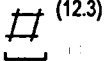



Wraknr.	Scheepsnaam	Breedte (N)	Lengte (E)	Symbool
---------	-------------	-------------	------------	---------

Blok N

N05

127	-	53°46'.4	6°24'.5	—
141	-	53°46'.5	6°25'.5	—
142	-	53°47'.1	6°30'.0	—
143	-	53°47'.0	6°31'.9	—
156	-	53°48'.4	6°39'.0	—
167	-	53°49'.0	6°35'.9	—
173	-	53°49'.8	6°31'.8	—
1134	Sperrbrecher 161	53°40'.4	6°20'.2	 Wk
1135	-	53°40'.4	6°20'.7	—
1136	-	53°40'.5	6°31'.2	—
1139	-	53°40'.1	6°39'.3	—
2727	-	53°42'.6	6°21'.2	—















N07

201	Janne Malene	53°31'.0	6°05'.5	
207	-	53°35'.1	6°18'.1	 (12.3)
209	-	53°31'.6	6°09'.2	
367	VP 1252	53°36'.4	6°02'.8	 Wk
393	-	53°38'.1	6°00'.0	—
394	Wilhelm Luhring	53°38'.2	6°00'.3	 Wk
395	-	53°35'.4	6°00'.8	—

Wraknr.	Scheepsnaam	Breedte (N)	Lengte (E)	Symbol
---------	-------------	-------------	------------	--------

Blok N

N07

411	Widar	53°36'.3	6°19'.5	 Wk
412	Sperrbrecher 138	53°35'.9	6°16'.7	 Wk
413	-	53°35'.5	6°16'.9	—
414	-	53°36'.0	6°13'.9	—
416	-	53°35'.7	6°11'.3	 Wk
417	-	53°36'.1	6°11'.1	 Wk
418	Amerskerk	53°35'.7	6°10'.3	 Wk
419	-	53°35'.6	6°10'.2	—
420	-	53°35'.7	6°07'.8	 Wk
421	-	53°35'.9	6°04'.0	 Wk
422	-	53°36'.5	6°03'.1	—
423	Volrath Thamm	53°36'.2	6°01'.9	 Wk
466	Sabine Howald	53°34'.7	6°15'.2	 Wk
467	-	53°34'.6	6°12'.6	 Wk
468	-	53°35'.3	6°10'.2	 Wk
469	Nachtigall	53°35'.3	6°10'.3	 Wk
470	Kalo	53°35'.2	6°10'.1	 Wk
471	-	53°35'.0	6°10'.4	—
472	Tory	53°34'.9	6°06'.7	—
473	-	53°34'.8	6°02'.6	 Wk

Wraknr.	Scheepsnaam	Breedte (N)	Lengte (E)	Symbol
---------	-------------	-------------	------------	--------

Blok N

N07

474	-	53°35'.2	6°02'.7	⊙ ₁₅ Wk
475	-	53°34'.9	6°02'.0	⊙ ₁₉ Wk
476	-	53°34'.7	6°01'.0	—
496	-	53°35'.7	6°11'.4	—
525	-	53°33'.6	6°19'.8	⊕
527	-	53°33'.4	6°18'.0	⊕
528	-	53°34'.2	6°16'.8	⊙ ₁₀ Wk
529	-	53°34'.1	6°00'.9	⊙ ₁₈ Wk
552	-	53°32'.9	6°19'.5	⊙ ₇ Wk
553	-	53°32'.6	6°14'.4	—
554	-	53°33'.1	6°12'.1	⊙ Obstr
555	-	53°32'.5	6°12'.0	—
556	-	53°32'.6	6°07'.7	—
557	Wilhelm Bayern (V 801)	53°32'.4	6°01'.7	⊙ ₉ Wk
1075	-	53°30'.8	6°01'.9	⊙ ₁ Wk
1076	Kai	53°31'.0	6°04'.1	⊕
1077	Vivan	53°30'.6	6°08'.1	++
1084	Regulus	53°31'.8	6°18'.3	⊙ ₆ Wk
1086	-	53°37'.9	6°03'.1	⊙ ₁₆ Wk
1087	-	53°38'.4	6°07'.5	—





Wraknr.	Scheepsnaam	Breedte (N)	Lengte (E)	Symbol
---------	-------------	-------------	------------	--------

Blok N

N07

1088	Donau	53°37'.7	6°13'.0	 Wk
1089	Capella	53°38'.0	6°12'.9	 Wk
1090	Irene Oldendorff	53°38'.4	6°16'.8	 Wk
1091	-	53°38'.0	6°19'.9	—
1113	-	53°38'.7	6°07'.0	 Wk
1114	-	53°38'.7	6°08'.0	—
1115	Scharnhorst	53°38'.8	6°13'.6	 Wk
1116	Lasbeck	53°38'.7	6°15'.6	 Wk
1117	-	53°39'.2	6°18'.2	 Wk
2499	Ebenhaezer (YM 23)	53°30'.6	6°17'.2	
2500	Navigator	53°30'.7	6°17'.8	
2776	-	53°33'.0	6°01'.2	 Wk
2877	Krimhild	53°30'.7	6°07'.3	






N08

38	-	53°36'.6	6°38'.3	
368	Denebola	53°36'.7	6°22'.9	 Wk
369	Santa Lucia	53°37'.2	6°22'.9	
370	-	53°36'.7	6°22'.9	—
371	-	53°37'.3	6°24'.1	—
372	-	53°37'.0	6°23'.6	 Wk

Wraknr.	Scheepsnaam	Breedte (N)	Lengte (E)	Symbol
---------	-------------	-------------	------------	--------

Blok N









N08

373	-	53°36'.8	6°23'.5	
374	-	53°37'.2	6°33'.0	—
375	-	53°36'.6	6°32'.7	—
376	-	53°36'.9	6°36'.0	—
377	-	53°37'.4	6°36'.9	—
399	-	53°35'.8	6°38'.0	—
401	-	53°35'.8	6°37'.3	
402	-	53°36'.3	6°36'.7	—
403	Zuiderzee I	53°35'.8	6°33'.8	—
404	-	53°35'.7	6°29'.9	—
405	-	53°35'.6	6°26'.4	—
406	-	53°35'.6	6°25'.3	
407	-	53°35'.5	6°25'.4	
409	-	53°35'.7	6°23'.5	—
410	-	53°35'.5	6°20'.6	—
441	-	53°34'.8	6°38'.0	
443	Grønning	53°34'.8	6°38'.0	—
444	Palanza	53°35'.1	6°37'.6	—
445	-	53°35'.2	6°36'.8	—
446	-	53°35'.1	6°36'.7	—

Wraknr.	Scheepsnaam	Breedte (N)	Lengte (E)	Symbol
---------	-------------	-------------	------------	--------

Blok N

N08

447	-	53°35'.0	6°31'.9	—
448	-	53°34'.8	6°31'.7	—
449	Enak	53°34'.4	6°30'.6	 Wk
454	Montana	53°35'.2	6°28'.9	—
457	Bodenwinkel	53°35'.1	6°26'.4	 Wk
458	-	53°35'.3	6°22'.5	 Wk
461	-	53°35'.3	6°22'.3	—
462	-	53°35'.2	6°21'.9	—
463	Sayn	53°35'.0	6°22'.4	 Wk
500	-	53°35'.2	6°23'.7	—
501	-	53°35'.2	6°22'.2	—
502	Niederwald	53°34'.7	6°20'.9	—
507	Lizzie	53°34'.2	6°39'.4	—
511	-	53°33'.6	6°33'.5	—
512	-	53°34'.0	6°32'.3	—
513	-	53°33'.6	6°31'.9	
514	Zearend	53°33'.6	6°31'.1	
515	-	53°33'.7	6°31'.2	
516	Stettinger Haff	53°34'.2	6°29'.5	
517	-	53°34'.3	6°30'.1	—

Wraknr.	Scheepsnaam	Breedte (N)	Lengte (E)	Symbol
---------	-------------	-------------	------------	--------

Blok N














N08

518	-	53°34'.0	6°24'.9	—
519	-	53°34'.1	6°22'.9	—
520	-	53°34'.1	6°22'.6	⊕
521	-	53°34'.1	6°22'.5	⊕
522	-	53°33'.9	6°21'.7	⊕
523	-	53°34'.3	6°21'.8	—
524	-	53°33'.5	6°21'.0	⊕
526	-	53°33'.6	6°20'.0	⊕
547	-	53°33'.0	6°25'.3	✈
548	-	53°32'.7	6°25'.3	—
549	-	53°33'.2	6°24'.7	⊕
550	-	53°32'.7	6°24'.2	—
551	-	53°32'.9	6°24'.1	—
1085	Christiana	53°32'.4	6°25'.1	++
1092	-	53°38'.0	6°21'.8	—
1093	F.K. Traute (BX 714)	53°37'.6	6°22'.2	⊠
1094	Dolsbe	53°37'.4	6°24'.4	—
1095	-	53°38'.1	6°24'.9	—
1096	-	53°38'.1	6°30'.0	—
1097	Deneb B	53°38'.4	6°36'.9	✈

Wraknr.	Scheepsnaam	Breedte (N)	Lengte (E)	Symbol
---------	-------------	-------------	------------	--------

Blok N





N08

1098	Deneb B	53°38'.3	6°36'.9	
1118	Kumo Jan	53°38'.9	6°22'.0	 Wk
1119	-	53°39'.3	6°27'.4	—
1120	-	53°39'.3	6°30'.4	—
1121	Trio (South)	53°38'.6	6°30'.9	
1122	Venetia	53°39'.3	6°30'.6	—
1137	-	53°39'.9	6°38'.0	—
1138	Dago	53°39'.8	6°37'.8	 Wk
1140	Minerva	53°39'.8	6°38'.9	 Wk
2560	-	53°35'.0	6°36'.7	 Wk
2643	-	53°34'.6	6°36'.2	—
2826	-	53°34'.7	6°38'.0	
2864	-	53°34'.2	6°38'.9	
2865	-	53°34'.4	6°37'.7	
2866	-	53°34'.7	6°37'.1	—
2867	-	53°34'.5	6°37'.5	 St
2869	-	53°34'.3	6°38'.1	
2870	-	53°34'.6	6°37'.7	
2944	-	53°34'.2	6°37'.3	 Obstr



Wraknr.	Scheepsnaam	Breedte (N)	Lengte (E)	Symbol
---------	-------------	-------------	------------	--------

Blok N

N09

494	-	53°33'.5	6°43'.0	—
495	-	53°34'.0	6°41'.5	 Wk
588	-	53°32'.7	6°42'.4	—
2434	-	53°30'.0	6°49'.4	—
2436	-	53°30'.2	6°50'.0	—
2447	-	53°31'.3	6°46'.2	—
2456	-	53°32'.4	6°41'.8	 Wk
2457	Heike I	53°31'.6	6°41'.4	 Wk
2458	-	53°32'.3	6°42'.4	—
2459	-	53°32'.1	6°45'.1	—
2645	-	53°34'.0	6°40'.1	 Wk
2648	-	53°32'.1	6°45'.3	—
2656	-	53°30'.2	6°50'.0	—
2709	-	53°31'.1	6°46'.5	—

N10

383	Inga	53°28'.2	6°05'.2	
599	-	53°26'.2	6°01'.1	—
600	Talisman	53°26'.3	6°04'.5	—
602	-	53°25'.6	6°07'.1	++
603	-	53°25'.8	6°07'.5	 Wk

Wraknr.	Scheepsnaam	Breedte (N)	Lengte (E)	Symbol
---------	-------------	-------------	------------	--------

Blok N

N10

874	-	53°25'.1	6°00'.5	
875	-	53°25'.0	6°09'.2	—
1051	-	53°27'.8	6°03'.9	Wk PA
1061	-	53°29'.3	6°07'.5	—
1068	-	53°29'.9	6°03'.1	Wk
2416	Drei Gebruder	53°29'.1	6°03'.6	—
2429	-	53°29'.5	6°02'.4	—
2615	Paloma	53°26'.5	6°05'.9	—
2641	-	53°25'.5	6°15'.8	
2711	Jonna Anna Lise	53°29'.1	6°03'.9	

N11

2398	-	53°27'.7	6°24'.3	—
2399	-	53°28'.0	6°29'.7	—
2430	-	53°29'.9	6°34'.2	—
2642	-	53°27'.4	6°33'.1	

N12

605	Sterna	53°25'.5	6°54'.6	—
619	-	53°27'.1	6°55'.4	—
764	-	53°20'.4	6°55'.6	—

Wraknr.	Scheepsnaam	Breedte (N)	Lengte (E)	Symbol
---------	-------------	-------------	------------	--------

Blok N

N12

807	-	53°21'.8	6°59'.6	—
842	-	53°24'.1	6°54'.2	—
843	-	53°24'.3	6°55'.1	—
876	Johanna	53°24'.7	6°54'.1	—
877	-	53°25'.0	6°56'.5	—
2400	-	53°28'.0	6°49'.6	—
2432	-	53°29'.8	6°49'.3	—
2433	-	53°29'.9	6°48'.5	▧
2657	-	53°28'.8	6°50'.2	—

N15

26	-	53°19'.2	6°59'.6	—
767	-	53°19'.6	6°59'.9	—

Blok O

O15

2066	Tracy (N 710)	52°12'.2	2°54'.7	⊙ ³⁰ Wk
2521	-	52°10'.7	2°53'.5	—
2956	-	52°17'.4	2°57'.5	⊙ ³³ Wk

O17

2539	-	52°05'.0	2°39'.5	—
------	---	----------	---------	---

Wraknr.	Scheepsnaam	Breedte (N)	Lengte (E)	Symbol
---------	-------------	-------------	------------	--------

Blok O

018

1952	Rocheport	52°02'.5	2°49'.9	—
1976	Madeleine Henriette	52°03'.0	2°44'.9	⊙ 44 Wk
1977	Eldorita	52°02'.8	2°49'.0	⊙ 31 Wk
1978	-	52°03'.3	2°59'.7	—
2005	-	52°04'.7	2°41'.5	—
2006	-	52°05'.3	2°42'.7	—
2007	-	52°05'.1	2°44'.1	—
2008	-	52°04'.8	2°45'.1	⊠
2009	-	52°04'.7	2°44'.8	—
2023	-	52°06'.4	2°43'.8	—
2024	-	52°05'.7	2°48'.0	—
2025	-	52°06'.2	2°50'.5	⊙ 33 Wk
2026	Biscaya	52°05'.9	2°55'.4	⊙ 31 Wk
2036	-	52°06'.6	2°44'.0	⊠
2037	-	52°06'.5	2°44'.2	⊠
2038	-	52°06'.5	2°44'.8	⊙ 40 Wk
2039	-	52°06'.9	2°48'.2	—
2040	-	52°06'.7	2°49'.0	—
2041	-	52°06'.5	2°49'.5	—
2042	Wiron I (IJM 210)	52°06'.8	2°50'.5	⊙ 35 Wk

Wraknr.	Scheepsnaam	Breedte (N)	Lengte (E)	Symbol
---------	-------------	-------------	------------	--------

Blok O

018

2530	-	52°02'.1	2°53'.8	—
2531	-	52°00'.4	2°53'.3	—
2532	-	52°00'.5	2°53'.4	—
2538	-	52°05'.5	2°44'.7	—
2540	-	52°04'.7	2°41'.1	—
2586	-	52°02'.1	2°53'.7	36 Wk
2743	-	52°02'.8	2°59'.6	31 Wk
2921	-	52°06'.1	2°43'.9	—
2922	-	52°04'.8	2°45'.1	—
2923	-	52°07'.4	2°45'.2	—
2924	-	52°06'.6	2°46'.7	—
2925	-	52°06'.6	2°47'.7	□
2926	-	52°06'.1	2°48'.7	□
2927	-	52°06'.7	2°49'.0	□
2928	-	52°06'.7	2°50'.0	—
2929	-	52°06'.8	2°43'.9	—
2930	-	52°06'.4	2°44'.4	—
2931	-	52°05'.3	2°44'.6	—
2932	-	52°05'.8	2°44'.6	—
2933	-	52°06'.6	2°44'.8	—

Wraknr.	Scheepsnaam	Breedte (N)	Lengte (E)	Symbol
---------	-------------	-------------	------------	--------

Blok O

O18

2934	-	52°06'.2	2°45'.2	—
2935	-	52°04'.1	2°45'.2	—
2936	-	52°07'.3	2°46'.2	—

Blok P

P01

662	-	52°58'.0	3°08'.9	—
663	-	52°57'.8	3°17'.3	28 ₅ Wk
696	-	52°58'.9	3°18'.0	—
2355	Rose of Devon	52°52'.1	3°06'.9	—
2690	-	52°57'.8	3°17'.7	29 ₅ Wk

P02

634	-	52°55'.9	3°34'.7	22 Wk
3004	-	52°56'.0	3°35'.5	25 ₅ Wk

P03

635	-	52°55'.5	3°54'.2	23 ₅ Wk
647	-	52°57'.0	3°57'.5	24 Wk
664	-	52°57'.5	3°57'.8	24 Wk
2347	-	52°50'.6	3°52'.9	—

Wraknr.	Scheepsnaam	Breedte (N)	Lengte (E)	Symbol
---------	-------------	-------------	------------	--------

Blok P

P04

249	-	52°42'.5	3°19'.6	—
294	-	52°41'.5	3°17'.2	—
322	-	52°41'.5	3°17'.2	—
2288	-	52°43'.0	3°18'.9	—
2302	-	52°45'.0	3°13'.2	—
2580	-	52°47'.6	3°12'.3	⊙ ³⁰ Wk
2689	-	52°48'.1	3°15'.5	⊙ ²⁹ Wk
2858	-	52°41'.7	3°19'.2	—
2886	-	52°42'.6	3°15'.1	▣

P05

2325	Maria Christina	52°48'.9	3°36'.7	—
2766	-	52°47'.5	3°32'.3	⊙ ²⁷ Wk
3003	-	52°48'.9	3°29'.9	⊙ ²⁵ Wk






P06

2283	-	52°41'.9	3°44'.0	—
2284	-	52°41'.5	3°44'.9	—
2291	-	52°44'.1	3°46'.1	—
2292	-	52°44'.0	3°48'.7	⊙ ²⁷ Wk
2294	-	52°44'.0	3°51'.9	—

Wraknr.	Scheepsnaam	Breedte (N)	Lengte (E)	Symbol
---------	-------------	-------------	------------	--------

Blok P





P06

2295	Ebenhaezer (KW 194)	52°43'.5	3°55'.3	
2303	-	52°45'.0	3°44'.9	—
2304	-	52°45'.0	3°45'.3	—
2305	-	52°44'.5	3°58'.7	
2308	Nipponia	52°46'.1	3°58'.9	—
2309	-	52°45'.8	3°59'.5	—
2315	-	52°47'.3	3°49'.1	
2849	-	52°41'.8	3°42'.1	
2852	-	52°45'.3	3°49'.3	

P07

2254	Grenadier	52°37'.0	3°17'.9	—
2469	Tyche	52°30'.5	3°19'.2	

P08

6	M Tak van Poortvliet	52°34'.1	3°21'.9	—
325	-	52°35'.5	3°27'.1	
2246	-	52°35'.8	3°30'.2	
2247	-	52°36'.4	3°36'.0	
2255	-	52°36'.6	3°36'.0	—
2256	-	52°36'.8	3°35'.6	

Wraknr.	Scheepsnaam	Breedte (N)	Lengte (E)	Symbol
---------	-------------	-------------	------------	--------

Blok P

P08

2262	-	52°38'.0	3°22'.9	—
2274	Anna Graebe	52°39'.7	3°31'.6	⊙ ₂₀ Wk
2547	-	52°33'.7	3°27'.3	⊙ ₂₉ Wk
2601	-	52°36'.3	3°26'.8	⊙ ₁₉ Wk

P09

5	Queensford	52°33'.4	3°43'.4	⊙ ₂₅ Wk
111	-	52°31'.7	3°55'.6	⊙ ₂₄ Wk
131	-	52°33'.5	3°56'.5	⊠
194	-	52°30'.0	3°44'.3	⊙ ₂₈ Wk
195	-	52°31'.4	3°46'.0	⊙ ₂₈ Wk
206	-	52°37'.1	3°56'.8	—
2198	-	52°30'.4	3°49'.8	⊙ ₂₃ Wk
2205	-	52°30'.9	3°47'.9	⊙ ₂₄ Wk
2211	-	52°31'.8	3°54'.4	⊙ ₂₃ Wk
2221	-	52°33'.0	3°44'.5	—
2248	Stellendam 4	52°35'.9	3°45'.1	⊙ ₂₄ Wk
2263	-	52°38'.0	3°58'.9	—
2468	-	52°38'.4	3°42'.7	⊙ ₂₉ Wk
2874	Lizzie Gynt	52°31'.2	3°44'.6	—

Wraknr.	Scheepsnaam	Breedte (N)	Lengte (E)	Symbol
---------	-------------	-------------	------------	--------

Blok P

P10

396	-	52°24'.7	3°14'.9	—
2105	-	52°20'.0	3°14'.9	—
2117	-	52°23'.0	2°59'.9	—
2159	-	52°27'.9	3°08'.9	⊙ ³² Wk
2160	-	52°27'.5	3°15'.1	—
2161	-	52°28'.0	3°16'.9	—
2197	-	52°29'.7	3°16'.9	⊙ ²⁸ Wk
2490	-	52°20'.4	3°10'.1	⊙ ³⁵ Wk
2684	-	52°21'.6	3°16'.7	—
2685	-	52°21'.1	3°16'.2	—

P11

7	HD 117	52°26'.5	3°23'.4	—
196	-	52°26'.3	3°36'.5	⊙ ^{27.5} Wk
769	-	52°21'.9	3°25'.6	—
770	-	52°21'.1	3°21'.8	—
775	-	52°23'.1	3°26'.0	—
2107	-	52°20'.0	3°20'.0	—
2123	Salento	52°24'.0	3°31'.4	—
2141	-	52°25'.4	3°35'.3	—
2143	-	52°26'.5	3°23'.7	—

Wraknr.	Scheepsnaam	Breedte (N)	Lengte (E)	Symbol
---------	-------------	-------------	------------	--------

Blok P

P11

2144	-	52°26'.0	3°29'.9	—
2162	-	52°28'.5	3°22'.4	—

P12

2106	-	52°20'.0	3°39'.9	—
2108	-	52°20'.0	3°43'.9	—
2114	-	52°22'.0	3°49'.9	—
2124	-	52°24'.0	3°39'.9	—
2125	-	52°23'.8	3°57'.2	22 Wks
2126	-	52°23'.9	3°56'.9	23 Wk
2142	-	52°24'.6	3°52'.2	25 _s Wk
2145	-	52°26'.2	3°43'.9	21 _s Wk
2150	-	52°27'.4	3°46'.2	□
2164	-	52°27'.6	3°43'.6	—
2165	-	52°27'.5	3°44'.8	—
2166	-	52°28'.2	3°46'.9	21 Wk
2873	Mio	52°22'.2	3°46'.8	14 _b Wk

P13

85	Wisselvalligheid (GO 6)	52°14'.8	3°09'.0	24 Wk
2072	Thode Fagellund	52°14'.5	3°17'.5	—

Wraknr.	Scheepsnaam	Breedte (N)	Lengte (E)	Symbol
---------	-------------	-------------	------------	--------

Blok P

P13

2097	-	52°19'.0	2°59'.9	—
2491	-	52°18'.2	3°10'.7	31 Wk
2492	-	52°10'.5	3°08'.5	31 Wk
2493	-	52°13'.2	3°13'.1	—
2494	-	52°12'.9	3°12'.7	31 Wk
2797	-	52°15'.3	3°08'.7	40 Wk
2804	-	52°11'.7	3°02'.3	30 Wk
2811	Elatma	52°14'.7	3°02'.5	23 Wk

P14

439	-	52°19'.9	3°22'.4	28 Wk
772	-	52°16'.9	3°26'.5	29 Wk
774	-	52°18'.9	3°27'.3	28 Wk
2062	-	52°10'.9	3°29'.9	—
2063	-	52°11'.3	3°30'.9	—
2064	Durward ?	52°11'.4	3°37'.4	—
2067	-	52°12'.0	3°31'.9	—
2071	-	52°12'.8	3°37'.1	—
2098	-	52°19'.0	3°36'.9	—
2489	-	52°16'.5	3°20'.8	23 Wks
2808	-	52°18'.9	3°26'.3	23 Wk

Wraknr.	Scheepsnaam	Breedte (N)	Lengte (E)	Symbol
---------	-------------	-------------	------------	--------

Blok P

P14

2888	-	52°12'.8	3°21'.9	▧
2889	-	52°12'.3	3°21'.9	○ ^{Obstn}
2904	-	52°15'.8	3°26'.5	▧

P15

2068	Ora Et Labora	52°12'.3	3°46'.2	—
2069	-	52°12'.2	3°49'.9	—
2074	Cressy/Hoque/Aboukir	52°15'.2	3°40'.8	⊙ ²³ Wk
2075	-	52°15'.2	3°40'.9	—
2076	Cressy/Hoque/Aboukir	52°15'.2	3°41'.5	⊙ ₅ ²³ Wk
2077	Cressy/Hoque/Aboukir	52°15'.2	3°41'.5	⊙ ₅ ²⁵ Wk
2078	Thisbe	52°15'.0	3°57'.1	—
2082	-	52°16'.0	3°39'.9	—
2083	-	52°15'.7	3°42'.3	—
2086	Delft	52°17'.2	3°47'.1	—
2090	-	52°18'.0	3°39'.9	—
2091	-	52°17'.9	3°54'.0	—
2099	-	52°19'.0	3°42'.1	▧
2100	-	52°19'.0	3°56'.9	—
2943	-	52°15'.0	3°56'.4	⊙ ²² Wk
2945	-	52°11'.8	3°46'.1	⊙ ₅ ²² Wk

Wraknr.	Scheepsnaam	Breedte (N)	Lengte (E)	Symbol
---------	-------------	-------------	------------	--------

Blok P

P16

1939	-	52°01'.2	3°14'.8	⊠
1953	-	52°02'.4	3°02'.2	—
1954	-	52°02'.3	3°09'.9	⊙ ²⁹ Wk
1955	-	52°02'.2	3°09'.8	⊙ ³⁰ Wk
1966	-	52°09'.1	3°07'.8	⊙ ²⁶ Wk
1979	MGB 1030	52°03'.0	3°14'.9	—
1993	-	52°03'.5	3°02'.8	—
1994	-	52°03'.9	3°08'.2	—
1995	-	52°02'.2	3°09'.5	—
2010	-	52°05'.0	3°07'.9	⊙ ³⁰ Wk
2011	-	52°05'.2	3°09'.4	⊙ ²⁵ Wk
2012	-	52°05'.0	3°17'.9	—
2027	-	52°06'.1	3°03'.9	⊙ ³² Wk
2028	-	52°05'.9	3°08'.2	⊙ ³¹ Wk
2488	-	52°07'.4	3°13'.5	⊙ ³¹ Wk
2527	-	52°01'.8	3°01'.8	—
2528	-	52°01'.6	3°00'.1	—
2529	-	52°03'.9	3°02'.4	—
2534	-	52°01'.8	3°02'.5	—
2535	-	52°02'.3	3°03'.4	—

Wraknr.	Scheepsnaam	Breedte (N)	Lengte (E)	Symbol
---------	-------------	-------------	------------	--------

Blok P

P16

2536	-	52°01'.7	3°01'.0	—
2627	-	52°03'.7	3°06'.5	27 ₅ Wk
2745	-	52°04'.4	3°01'.0	27 Wk
2786	-	52°08'.5	3°19'.0	29 ₅ Wk
2837	-	52°02'.2	3°05'.8	—

P17

182	-	52°00'.5	3°34'.5	—
607	-	52°00'.3	3°37'.7	—
1921	-	52°00'.4	3°38'.1	—
1940	-	52°01'.0	3°36'.9	—
1941	-	52°00'.7	3°39'.2	—
1942	-	52°00'.7	3°38'.8	—
1956	-	52°01'.7	3°36'.9	—
1980	-	52°03'.0	3°20'.9	25 ₅ Wk
1981	-	52°03'.0	3°26'.4	28 Wk
1982	Heideroosje	52°03'.4	3°33'.1	24 Wk
1983	-	52°03'.1	3°38'.6	27 Wk
1996	-	52°04'.0	3°29'.9	—
1997	-	52°04'.4	3°30'.5	—
2013	Buccanier	52°05'.0	3°19'.9	—

Wraknr.	Scheepsnaam	Breedte (N)	Lengte (E)	Symbol
---------	-------------	-------------	------------	--------

Blok P

P17

2029	-	52°06'.3	3°31'.3	—
2030	-	52°06'.5	3°31'.4	—
2031	-	52°06'.5	3°38'.9	—
2032	-	52°06'.5	3°39'.4	—
2033	-	52°05'.5	3°39'.8	—
2045	-	52°08'.3	3°29'.0	⊙ ²⁵ Wk
2055	-	52°09'.8	3°31'.6	—
2461	-	52°02'.3	3°37'.0	▧
2813	-	52°03'.4	3°22'.8	⊙ ²⁴ Wk
2838	-	52°02'.2	3°24'.9	⊙ ²⁵ Wk
2839	-	52°00'.8	3°32'.4	—
2976	-	52°09'.4	3°32'.7	⊙ ²⁷ Wk









P18

776	-	52°04'.4	3°41'.4	⊙ ²⁴ Wk
1558	-	52°08'.5	3°54'.3	⊙ ^{21₅} Wk
1922	-	52°00'.1	3°46'.1	—
1923	-	52°00'.3	3°46'.0	—
1924	-	52°00'.4	3°46'.0	—
1944	-	52°01'.1	3°56'.7	—
1945	-	52°00'.9	3°57'.9	—

Wraknr.	Scheepsnaam	Breedte (N)	Lengte (E)	Symbol
---------	-------------	-------------	------------	--------

Blok P

P18

1957	Internos	52°02'.1	3°44'.1	
1958	-	52°01'.8	3°47'.0	—
1959	-	52°02'.4	3°47'.8	
1960	-	52°01'.5	3°50'.2	—
1961	-	52°02'.2	3°49'.9	—
1962	-	52°02'.0	3°53'.9	—
1963	-	52°02'.4	3°54'.5	
1964	-	52°02'.1	3°56'.2	—
1965	-	52°01'.5	3°56'.8	—
1967	-	52°02'.1	3°58'.0	—
1984	-	52°02'.5	3°48'.1	—
1985	-	52°02'.8	3°48'.2	
1986	-	52°02'.9	3°52'.8	
1987	-	52°02'.5	3°54'.3	—
1988	-	52°02'.7	3°53'.6	
1989	-	52°02'.9	3°55'.4	—
1998	-	52°04'.4	3°47'.0	—
1999	Leeuwarden	52°04'.5	3°48'.9	—
2000	-	52°04'.0	3°51'.1	
2001	-	52°04'.1	3°51'.3	

Wraknr.	Scheepsnaam	Breedte (N)	Lengte (E)	Symbol
---------	-------------	-------------	------------	--------

Blok P

P18

2014	-	52°04'.5	3°41'.6	25 ₅ Wk
2015	-	52°05'.4	3°42'.7	24 ₅ Wk
2016	-	52°05'.4	3°44'.4	22 ₅ Wk
2017	Necton	52°04'.7	3°47'.3	20 ₉ Wk
2018	-	52°04'.6	3°51'.8	—
2019	-	52°04'.7	3°52'.3	—
2043	-	52°06'.6	3°53'.2	21 ₅ Wk
2046	-	52°08'.6	3°46'.9	□
2047	-	52°08'.0	3°56'.7	—
2613	-	52°05'.3	3°52'.0	—
2779	-	52°01'.5	3°46'.7	□
2780	-	52°01'.9	3°51'.0	—
2857	-	52°06'.1	3°50'.3	□
2894	-	52°06'.5	3°48'.5	□
2915	-	52°08'.7	3°50'.3	□
2916	-	52°07'.7	3°49'.9	□
2917	-	52°08'.1	3°49'.7	—
2918	-	52°08'.6	3°50'.7	□
2919	-	52°08'.0	3°50'.6	—
2920	-	52°06'.2	3°50'.4	□

Wraknr.	Scheepsnaam	Breedte (N)	Lengte (E)	Symbol
---------	-------------	-------------	------------	--------

Blok P

P18

2938	-	52°04'.4	3°51'.8	⊙ ₂₀ Obstr
2951	-	52°07'.7	3°55'.4	++
2953	-	52°06'.4	3°55'.2	▧
2954	-	52°02'.5	3°54'.7	▧
2993	-	52°06'.0	3°44'.7	⊙ ₃₃ Wk
2994	-	52°02'.8	3°57'.6	—

Blok Q

Q01

636	Express (YH 30)	52°56'.0	4°16'.5	—
648	-	52°56'.6	4°02'.4	⊙ ₂₇ Wk
649	Huidingso	52°57'.3	4°14'.7	—
665	-	52°57'.5	4°02'.4	—
666	H Vidingso	52°57'.7	4°15'.0	—
697	-	52°59'.0	4°06'.2	⊙ ₂₃ Wk
699	-	52°59'.2	4°16'.0	—
700	-	52°59'.2	4°18'.1	⊙ ₂₅ Wk
717	-	52°59'.7	4°00'.3	—
719	-	52°59'.5	4°00'.1	⊙ ₂₈ Wk
721	-	52°59'.6	4°14'.4	⊙ ₂₆ Wk

Wraknr.	Scheepsnaam	Breedte (N)	Lengte (E)	Symbol
---------	-------------	-------------	------------	--------

Blok Q

Q01

722	-	52°59'.4	4°17'.4	29 Wk
2334	-	52°50'.3	4°07'.1	—
2335	-	52°50'.3	4°08'.5	—
2337	-	52°50'.1	4°13'.9	—
2348	-	52°51'.0	4°16'.6	24 ₅ Wk
2356	-	52°52'.3	4°00'.7	24 Wk
2364	-	52°52'.6	4°07'.1	—
2365	-	52°53'.2	4°15'.3	28 ₅ Wk
2366	-	52°52'.6	4°16'.7	23 ₅ Wk
2376	-	52°54'.4	4°01'.6	23 ₅ Wk
2377	-	52°54'.4	4°19'.8	—
2388	-	52°55'.0	4°17'.9	—
2762	-	52°54'.0	4°08'.3	26 Wk
2763	-	52°52'.0	4°06'.4	28 Wk

Q02

8	Gulf of Panama	52°56'.8	4°35'.2	3 ₂ Wk
637	-	52°55'.6	4°23'.0	—
638	Neeltje Cornelis	52°55'.7	4°29'.1	22 Wk
639	-	52°56'.4	4°34'.4	—
640	-	52°55'.5	4°34'.5	—

Wraknr.	Scheepsnaam	Breedte (N)	Lengte (E)	Symbol
---------	-------------	-------------	------------	--------

Blok Q

Q02

641	Hardalion	52°56'.3	4°34'.8	9 ₆ Wk
643	Turbo ?	52°55'.6	4°36'.1	7 ₇ Wk
644	Rohilla	52°55'.6	4°36'.7	—
645	-	52°55'.6	4°36'.7	—
650	-	52°56'.6	4°26'.9	—
652	Menja	52°57'.0	4°35'.0	—
653	-	52°56'.9	4°38'.2	9 ₅ Wk
654	Tuscar	52°57'.3	4°38'.6	4 Wk
667	-	52°57'.9	4°21'.1	18 Wk
668	-	52°57'.6	4°21'.0	27 ₅ Wk
669	-	52°58'.1	4°22'.9	26 Wk
670	Newnham	52°57'.7	4°34'.7	—
671	Ninian Paton	52°58'.0	4°35'.4	4 ₆ Wk
672	-	52°58'.5	4°34'.9	—
673	-	52°57'.8	4°34'.9	3 ₅ Wk
674	-	52°57'.7	4°35'.2	4 Wk
675	-	52°57'.8	4°34'.9	—
676	-	52°57'.5	4°38'.7	—
677	Victoire Roger	52°58'.3	4°39'.4	—
678	-	52°57'.7	4°39'.3	⊕

Wraknr.	Scheepsnaam	Breedte (N)	Lengte (E)	Symbool
---------	-------------	-------------	------------	---------

Blok Q

Q02

679	-	52°57'.6	4°39'.8	—
701	-	52°59'.3	4°29'.5	—
702	Sapphire	52°58'.7	4°36'.0	⑦ ₁ Wk
703	Nord Lyset	52°59'.1	4°36'.6	—
704	Mary Emma	52°59'.3	4°38'.2	⑤ ₈ Wk
705	-	52°59'.2	4°37'.7	⑥ ₈ Wk
706	Friesland	52°58'.8	4°39'.1	⊕
726	-	52°59'.9	4°36'.2	⑥ ₈ Wk
2338	-	52°50'.0	4°28'.9	—
2343	-	52°50'.4	4°33'.4	++
2344	Johan Maurits van Nassau (Hr Ms)	52°50'.2	4°33'.9	⑭ ₇ Wk
2345	-	52°50'.3	4°38'.7	—
2349	-	52°51'.0	4°23'.4	—
2350	-	52°51'.4	4°26'.2	—
2351	-	52°50'.6	4°27'.8	—
2352	-	52°50'.9	4°29'.2	⑭ ₈ Wk
2353	-	52°50'.6	4°31'.1	⑰ ₈ Wk
2354	-	52°51'.0	4°39'.1	—
2357	-	52°52'.4	4°37'.2	—
2358	-	52°51'.7	4°38'.6	—

Wraknr.	Scheepsnaam	Breedte (N)	Lengte (E)	Symbol
---------	-------------	-------------	------------	--------

Blok Q

Q02

2359	-	52°52'.3	4°39'.3	—
2367	-	52°53'.2	4°21'.6	—
2368	Makreel	52°53'.4	4°27'.6	—
2369	-	52°53'.1	4°39'.3	—
2370	-	52°53'.4	4°39'.3	—
2371	-	52°53'.4	4°39'.8	—
2372	-	52°53'.2	4°39'.8	—
2374	-	52°52'.5	4°39'.8	4 _g Wk
2378	De Jager (WR 13)	52°53'.9	4°33'.4	15 Wk
2379	-	52°54'.3	4°35'.2	—
2380	-	52°54'.4	4°38'.5	—
2381	-	52°53'.8	4°39'.1	—
2382	-	52°53'.7	4°39'.2	—
2383	-	52°53'.5	4°39'.6	—
2384	-	52°53'.5	4°39'.5	—
2389	-	52°55'.3	4°30'.4	—
2390	-	52°54'.7	4°34'.8	15 Wk
2391	-	52°55'.2	4°35'.2	—
2392	-	52°54'.6	4°35'.4	—
2393	-	52°55'.3	4°35'.5	5 _g Wk

Wraknr.	Scheepsnaam	Breedte (N)	Lengte (E)	Symbol
---------	-------------	-------------	------------	--------

Blok Q

Q02

2394	Serbia	52°55'.1	4°36'.9	⊕
2395	-	52°55'.4	4°39'.3	—
2542	-	52°53'.1	4°26'.6	⊕ ¹⁹ Wk
2809	-	52°53'.9	4°20'.5	⊕ ²³ Wk
2840	-	52°56'.9	4°34'.5	⊕ ¹⁷ Wk
2842	-	52°55'.3	4°34'.4	⊕ ¹⁷ Wk









Q03

646	Konig Wilhelm	52°56'.1	4°42'.4	++
655	Harrow	52°56'.5	4°40'.3	⊕ ³ Wk
656	Tistlara	52°57'.2	4°40'.1	—
657	Mentone	52°57'.1	4°41'.8	—
658	-	52°56'.7	4°41'.9	—
659	HD 7	52°56'.8	4°42'.2	—
660	Schietschijf (KM)	52°56'.7	4°42'.3	++
661	Niger	52°56'.7	4°42'.5	—
680	-	52°57'.8	4°40'.6	⊕
681	-	52°57'.7	4°41'.3	⊕
683	HD 56	52°58'.1	4°42'.0	⊕
684	-	52°58'.2	4°43'.4	—
685	-	52°58'.4	4°44'.0	++

Wraknr.	Scheepsnaam	Breedte (N)	Lengte (E)	Symbol
---------	-------------	-------------	------------	--------

Blok Q

Q03

686	L 9506	52°58'.3	4°44'.1	—
687	-	52°58'.2	4°46'.1	 Wk
688	-	52°57'.8	4°46'.8	—
689	-	52°58'.0	4°47'.0	—
690	Koningin Emma der Nederlanden (Hr Ms)	52°58'.1	4°46'.9	—
691	-	52°58'.0	4°46'.7	 Wk
692	-	52°58'.1	4°48'.0	 Wk
694	-	52°58'.0	4°48'.2	 Wk
695	-	52°58'.2	4°49'.4	 Wk
708	-	52°58'.7	4°42'.3	—
709	-	52°59'.3	4°42'.1	++
710	Roma	52°59'.0	4°46'.4	—
711	De Stier (Hr Ms)	52°59'.1	4°50'.5	—
712	-	52°59'.0	4°50'.0	 Wk
713	-	52°59'.0	4°53'.1	
714	-	52°59'.0	4°53'.0	—
715	-	52°59'.2	4°53'.5	—
728	-	52°59'.8	4°41'.5	—
733	-	52°59'.9	4°54'.4	 Wk
2346	-	52°50'.0	4°41'.0	—

Wraknr.	Scheepsnaam	Breedte (N)	Lengte (E)	Symbol
---------	-------------	-------------	------------	--------

Blok Q

Q03

2360	TX 122	52°51'.6	4°40'.0	—
2361	-	52°52'.5	4°40'.9	—
2362	Lady Ruthven	52°51'.7	4°41'.6	—
2363	-	52°52'.4	4°42'.0	⊙ ED
2373	-	52°53'.2	4°40'.0	—
2375	-	52°53'.1	4°41'.1	—
2385	-	52°54'.1	4°40'.4	—
2386	-	52°53'.8	4°40'.8	—
2387	-	52°53'.7	4°41'.6	—
2396	-	52°54'.7	4°40'.9	—
2397	Paranagua	52°54'.8	4°41'.1	⊙ ₈ Wk
2510	-	52°58'.0	4°48'.1	⊙ ₈ Wk
2703	-	52°59'.7	4°46'.5	⊙ ₇ St
2704	-	52°56'.5	4°47'.7	⊙ Obstn

Q04

203	-	52°40'.4	4°07'.5	—
2275	-	52°40'.0	4°11'.9	—
2278	-	52°41'.1	4°05'.9	⊙ ₅ Wk
2279	-	52°41'.0	4°11'.9	—
2285	-	52°41'.5	4°05'.4	⊙ ₅ Wk

Wraknr.	Scheepsnaam	Breedte (N)	Lengte (E)	Symbol
---------	-------------	-------------	------------	--------

Blok Q

Q04

2296	-	52°44'.1	4°07'.9	—
2297	-	52°44'.5	4°08'.6	—
2306	-	52°45'.1	4°02'.1	⊙ ₂₂ Wk
2310	Confiance II	52°46'.5	4°07'.4	—
2311	-	52°46'.0	4°08'.9	—
2312	Sirabuen	52°46'.2	4°19'.5	⊙ ₁₇ Wk
2316	-	52°46'.8	4°09'.0	—
2317	-	52°48'.5	4°01'.9	—
2318	-	52°47'.9	4°01'.9	—
2319	-	52°47'.9	4°04'.7	—
2320	-	52°47'.6	4°13'.5	—
2321	-	52°48'.0	4°18'.9	—
2326	-	52°49'.3	4°09'.4	—
2327	-	52°49'.3	4°13'.2	—
2328	Emden 3	52°49'.5	4°15'.9	—
2332	-	52°49'.6	4°04'.0	⊙ ₂₈ Wk
2333	-	52°49'.4	4°05'.0	⊙ ₂₆ Wk
2336	-	52°49'.5	4°11'.5	—
2520	-	52°41'.0	4°18'.5	⊙ ₁₇ Obstr
2552	Vinca Gorthon	52°45'.9	4°12'.7	⊙ ₁₀ Wk








Wraknr.	Scheepsnaam	Breedte (N)	Lengte (E)	Symbol
---------	-------------	-------------	------------	--------

Blok Q

Q04

2585	-	52°43'.8	4°10'.4	—
2990	-	52°41'.0	4°17'.0	 Wk

Q05

2280	-	52°41'.0	4°34'.3	—
2281	-	52°40'.7	4°36'.3	—
2282	-	52°40'.9	4°36'.3	 Wk
2286	-	52°41'.7	4°34'.0	—
2289	TX 8 (loodskotter)	52°43'.0	4°32'.0	—
2290	-	52°42'.7	4°37'.7	
2298	-	52°43'.5	4°24'.4	—
2299	-	52°44'.5	4°29'.4	—
2300	Caesar	52°44'.0	4°30'.9	—
2301	Prince George	52°44'.1	4°38'.4	
2313	-	52°45'.6	4°22'.5	 Wk
2314	-	52°45'.9	4°31'.5	—
2322	-	52°47'.8	4°29'.3	—
2323	-	52°48'.1	4°29'.3	—
2324	-	52°47'.4	4°31'.9	 Wk
2329	-	52°49'.2	4°30'.5	 Wk
2330	-	52°48'.6	4°34'.0	

Wraknr.	Scheepsnaam	Breedte (N)	Lengte (E)	Symbol
---------	-------------	-------------	------------	--------

Blok Q

Q05

2339	-	52°49'.5	4°30'.7	⊙ ₁₃ Wk
2340	-	52°49'.4	4°31'.0	++
2341	-	52°49'.6	4°33'.2	⊙ ₁₅ Wk
2342	-	52°49'.7	4°32'.5	—

Q06

2331	Loch Maidart	52°48'.6	4°40'.2	—
------	--------------	----------	---------	---

Q07

129	-	52°37'.5	4°02'.6	⊙ ₂₂ Wk
130	-	52°37'.1	4°03'.8	⊠
204	-	52°37'.8	4°02'.6	—
2212	-	52°31'.6	4°05'.7	—
2213	Cristine Jensen	52°32'.1	4°15'.8	⊙ ₁₄ Wk
2222	-	52°32'.7	4°07'.4	—
2240	-	52°35'.0	4°01'.9	—
2241	Eton	52°35'.1	4°19'.1	—
2249	-	52°36'.1	4°01'.4	—
2250	Leliegracht	52°36'.0	4°07'.6	⊙ ₁₈ Wk
2251	-	52°35'.4	4°18'.3	⊙ ₁₇ Wk
2257	TX 24	52°37'.0	4°11'.7	⊙ ₂₄ Wk

Wraknr.	Scheepsnaam	Breedte (N)	Lengte (E)	Symbol
---------	-------------	-------------	------------	--------

Blok Q

Q07

2264	-	52°38'.0	4°04'.9	—
2269	-	52°39'.0	4°04'.8	—
2270	-	52°38'.9	4°09'.7	⊠ ¹⁸ Wk
2271	-	52°39'.0	4°11'.1	—
2731	-	52°39'.7	4°07'.6	⊠
2940	-	52°30'.9	4°18'.8	—
2942	-	52°31'.0	4°14'.8	—
2949	-	52°32'.0	4°14'.1	⊠
2950	-	52°30'.7	4°17'.5	⊠
2980	-	52°31'.4	4°16'.1	⊠
2984	-	52°30'.7	4°17'.7	⊠
3001	-	52°31'.3	4°15'.0	⊠

Q08

2199	-	52°30'.0	4°30'.2	—
2202	-	52°30'.4	4°30'.5	—
2203	-	52°30'.2	4°32'.0	—
2204	-	52°30'.4	4°33'.6	—
2206	-	52°31'.1	4°27'.0	⊠ ¹² Wk
2207	-	52°30'.7	4°27'.4	—
2208	-	52°31'.0	4°32'.3	⊠ ⁹ Wk

Wraknr.	Scheepsnaam	Breedte (N)	Lengte (E)	Symbol
---------	-------------	-------------	------------	--------

Blok Q














Q08

2209	-	52°30'.6	4°33'.2	—
2210	-	52°30'.6	4°35'.4	
2214	-	52°32'.3	4°21'.1	^{Wk}
2215	-	52°32'.3	4°30'.5	—
2217	Sandbergen	52°32'.3	4°31'.8	^{Wk}
2218	-	52°32'.4	4°33'.0	^{Wk}
2219	Lotte Skau	52°32'.0	4°33'.6	—
2223	-	52°33'.3	4°23'.7	^{Wk}
2224	-	52°33'.2	4°23'.9	^{Wk}
2225	Skoghaug	52°32'.8	4°24'.7	^{Wk}
2226	-	52°32'.4	4°26'.4	^{Wk}
2227	-	52°33'.2	4°26'.2	^{Wk}
2228	-	52°33'.2	4°28'.0	^{Wk}
2229	Salamander	52°33'.1	4°36'.1	
2230	-	52°33'.7	4°20'.3	^{Wk}
2231	Hellas	52°34'.3	4°23'.5	—
2232	-	52°33'.9	4°24'.5	^{Wk}
2233	-	52°33'.5	4°24'.9	^{Wk}
2236	-	52°34'.0	4°29'.9	—
2237	-	52°34'.0	4°35'.8	—

Wraknr.	Scheepsnaam	Breedte (N)	Lengte (E)	Symbol
---------	-------------	-------------	------------	--------

Blok Q

Q08

2238	-	52°34'.4	4°35'.5	 Wk
2242	-	52°34'.5	4°25'.2	—
2243	-	52°34'.9	4°36'.4	—
2244	-	52°34'.7	4°35'.6	 Wk
2252	Frederik	52°35'.6	4°29'.1	 Wk
2253	-	52°35'.6	4°35'.6	 Wk
2258	-	52°37'.2	4°21'.2	—
2259	-	52°37'.2	4°31'.8	 Wk
2260	Rowena	52°36'.7	4°34'.1	—
2261	-	52°37'.3	4°35'.7	 Wk
2265	-	52°38'.0	4°30'.1	—
2266	-	52°38'.1	4°31'.3	 Wk
2267	-	52°38'.2	4°31'.7	 Wk
2272	-	52°38'.5	4°31'.6	 Wk
2273	-	52°38'.7	4°34'.9	—
2276	Catharina Duyvis	52°39'.8	4°24'.4	 Wk
2277	Solo 758	52°39'.8	4°35'.4	—
2941	-	52°30'.4	4°20'.1	
2989	-	52°37'.8	4°29'.0	 Obstn
3002	-	52°31'.0	4°20'.4	

Wraknr.	Scheepsnaam	Breedte (N)	Lengte (E)	Symbol
---------	-------------	-------------	------------	--------

Blok Q












Q10

2111	-	52°21'.2	4°13'.9	17 ₅ Wk
2112	-	52°21'.0	4°14'.9	—
2115	-	52°22'.5	4°16'.9	—
2118	-	52°23'.0	4°05'.9	—
2119	-	52°22'.9	4°07'.1	—
2120	-	52°22'.5	4°07'.9	—
2121	-	52°23'.1	4°11'.6	18 Wk
2128	-	52°23'.5	4°03'.7	—
2129	-	52°24'.0	4°08'.0	—
2130	-	52°23'.9	4°07'.5	20 Wk
2132	-	52°24'.4	4°19'.1	—
2146	-	52°25'.5	4°08'.9	—
2151	-	52°27'.4	4°05'.0	22 Wk
2152	-	52°27'.0	4°14'.9	—
2153	Hondsbosch	52°27'.2	4°17'.6	16 ₂ Wk
2167	-	52°27'.7	4°14'.3	—
2190	Gladiator	52°29'.0	4°07'.9	—
2903	-	52°22'.8	4°00'.7	∩
2969	-	52°26'.8	4°18'.3	13 ₂ Wk

Wraknr.	Scheepsnaam	Breedte (N)	Lengte (E)	Symbol
---------	-------------	-------------	------------	--------

Blok Q

Q11

4	Evelyne (Sch 96)	52°25'.5	4°25'.2	 Wk
241	-	52°27'.3	4°24'.3	 Wk
2109	-	52°20'.4	4°26'.1	 Wk
2113	Luigio Radivo	52°20'.7	4°30'.2	—
2116	-	52°22'.3	4°26'.3	 Wk
2122	-	52°23'.1	4°23'.5	 Wk
2133	-	52°24'.0	4°23'.4	—
2134	-	52°23'.3	4°27'.3	—
2135	-	52°24'.4	4°28'.0	 Wk
2136	-	52°24'.5	4°27'.5	—
2137	Salento	52°24'.3	4°31'.6	 Wk
2138	-	52°24'.0	4°30'.9	—
2139	Jodi Anja (IJM 206)	52°24'.3	4°32'.4	
2140	-	52°24'.4	4°31'.5	 Wk
2147	Sincero I	52°26'.5	4°23'.4	—
2148	-	52°26'.5	4°27'.8	—
2149	-	52°25'.8	4°29'.4	—
2154	-	52°27'.2	4°24'.3	 Wk
2155	Swift (IJM 54)	52°26'.5	4°23'.6	 Wk
2156	-	52°27'.3	4°29'.3	—

Wraknr.	Scheepsnaam	Breedte (N)	Lengte (E)	Symbol
---------	-------------	-------------	------------	--------

Blok Q

Q11

2157	-	52°26'.7	4°30'.3	—
2158	-	52°27'.2	4°31'.9	—
2168	-	52°28'.5	4°27'.4	—
2169	-	52°28'.0	4°28'.9	—
2170	-	52°28'.3	4°30'.0	—
2171	-	52°27'.9	4°31'.3	—
2172	-	52°28'.3	4°31'.8	—
2173	Aspe	52°28'.5	4°32'.4	—
2174	Eastwell	52°28'.0	4°33'.1	—
2176	-	52°28'.0	4°33'.2	—
2177	Aspe ?	52°28'.4	4°32'.5	—
2178	J.P.Coen	52°27'.9	4°33'.2	—
2179	Tjikini	52°27'.9	4°33'.1	—
2180	-	52°28'.4	4°32'.8	⊙ ₈ Wk
2181	-	52°27'.5	4°32'.5	⊙ ₇ Wk
2184	-	52°28'.6	4°34'.0	⊙ ₂ Wk
2185	-	52°28'.0	4°33'.7	—
2186	Van Rensselaer	52°27'.8	4°33'.7	—
2187	Metamorphosis	52°28'.2	4°33'.6	⊙ ₂ Wk
2188	-	52°28'.1	4°33'.7	↙

Wraknr.	Scheepsnaam	Breedte (N)	Lengte (E)	Symbol
---------	-------------	-------------	------------	--------

Blok Q

Q11

2191	-	52°29'.3	4°26'.1	⊙ ₁₆ Wk
2192	-	52°29'.4	4°31'.2	⊙ ₈ Wk
2193	-	52°29'.4	4°31'.8	⊙ ₁₀ Wk
2194	Baloeran	52°29'.2	4°32'.3	⊙ ₃ Wk
2195	Louise Gerdina	52°29'.1	4°32'.5	—
2196	Hertha M	52°29'.2	4°32'.8	⊙ ₆ Wk
2200	-	52°29'.6	4°31'.3	—
2201	-	52°29'.5	4°31'.4	—
2968	-	52°23'.2	4°23'.1	⊙ ₁₂ Wk

Q13

175	-	52°14'.0	4°09'.7	⊙ ₁₈ Wk
2057	-	52°10'.0	4°06'.1	⊠
2058	-	52°10'.3	4°07'.7	⊙ ₁₉ Wk
2059	-	52°10'.3	4°11'.1	—
2060	-	52°10'.0	4°12'.9	—
2065	-	52°10'.8	4°12'.8	—
2070	Alida (Sch 31)	52°11'.9	4°19'.6	⊙ ₁₃ Wk
2073	-	52°13'.6	4°04'.2	—
2079	-	52°14'.9	4°02'.1	—
2080	-	52°15'.4	4°08'.9	—

Wraknr.	Scheepsnaam	Breedte (N)	Lengte (E)	Symbol
---------	-------------	-------------	------------	--------

Blok Q

Q13

2084	-	52°16'.4	4°19'.7	—
2087	-	52°17'.2	4°09'.4	⊙ ₁₅ ⁴ Wk
2088	-	52°16'.8	4°12'.6	▧
2089	Noordwijk	52°16'.7	4°17'.3	⊙ ₁₁ ⁸ Wk
2092	-	52°18'.4	4°01'.9	—
2093	-	52°17'.9	4°08'.8	⊙ ₁₇ ⁹ Wk
2101	-	52°18'.9	4°03'.1	⊙ ₁₈ ⁸ Wk
2102	-	52°19'.0	4°04'.9	—
2103	-	52°19'.0	4°11'.9	—
2104	-	52°18'.7	4°15'.4	⊙ ₁₂ ² Wk
2495	Key West	52°10'.1	4°09'.0	⊙ ₁₇ ¹ Wk
2602	-	52°16'.2	4°12'.8	—
2759	-	52°11'.9	4°19'.6	—
2769	-	52°15'.0	4°17'.4	⊙ ₁₅ ¹ Obstr


Q14

2061	-	52°10'.1	4°20'.9	—
2081	-	52°15'.0	4°23'.0	++ PA
2085	Delft (IJM 17)	52°15'.6	4°22'.9	⊙ ₁₂ ¹ Wk
2094	-	52°18'.4	4°23'.0	—
2095	-	52°18'.5	4°26'.1	—









Wraknr.	Scheepsnaam	Breedte (N)	Lengte (E)	Symbol
---------	-------------	-------------	------------	--------

Blok Q

Q14

2096	-	52°18'.0	4°26'.9	 Wk
2977	-	52°12'.0	4°20'.6	
2978	-	52°11'.7	4°20'.7	












Q16

323	-	52°06'.2	4°14'.9	 Obstn
324	-	52°06'.3	4°15'.0	 Obstn
326	-	52°06'.9	4°15'.0	 Obstn
327	-	52°07'.5	4°17'.0	 Obstn
1930	-	52°00'.2	4°01'.5	—
1936	Adelaar	52°00'.4	4°05'.6	—
1946	Nordsee	52°00'.7	4°00'.2	—
1947	-	52°01'.1	4°00'.7	 Wk
1948	-	52°00'.6	4°00'.7	 Wk
1950	-	52°00'.8	4°06'.1	—
1968	Adolf Kuhling	52°01'.8	4°00'.8	—
1969	-	52°01'.8	4°01'.9	—
1970	Indus	52°01'.7	4°03'.6	 Wk
1971	Sperrbrecher 147	52°01'.5	4°05'.1	 Wk
1973	-	52°02'.3	4°08'.4	—
1974	-	52°02'.3	4°10'.4	—

Wraknr.	Scheepsnaam	Breedte (N)	Lengte (E)	Symbol
---------	-------------	-------------	------------	--------

Blok Q

Q16

1990	-	52°03'.4	4°03'.6	 Wk
1991	Areta	52°02'.5	4°10'.7	—
1992	Neptun	52°02'.8	4°11'.0	—
2002	Stern (KG 4)	52°04'.3	4°03'.9	 Wk
2003	Fjellsto	52°03'.8	4°07'.4	
2020	-	52°05'.2	4°03'.9	 Wk
2021	-	52°05'.0	4°05'.0	—
2022	Drenthe	52°04'.9	4°13'.9	
2044	-	52°07'.2	4°06'.4	 Wk
2049	-	52°08'.3	4°12'.3	—
2051	-	52°08'.7	4°01'.3	—
2052	-	52°08'.6	4°06'.0	
2053	Adder (Hr Ms)	52°08'.6	4°09'.6	 Wk
2054	-	52°09'.2	4°11'.3	—
2546	-	52°08'.3	4°01'.3	 Wk
2732	-	52°09'.9	4°19'.2	
2772	-	52°06'.2	4°15'.0	 Obstr

Wraknr.	Scheepsnaam	Breedte (N)	Lengte (E)	Symbol
---------	-------------	-------------	------------	--------

Blok R

R02

1801	Jan Breydel (ZB 289)	51°52'.9	2°36'.1	24 ^{Wk}
2600	-	51°57'.6	2°31'.7	—
2612	-	51°57'.5	2°30'.2	40 ^{Obstr}
2901	-	51°56'.8	2°37'.6	36 ^{Wk}

R03

24	-	51°52'.4	2°42'.9	—
1787	-	51°52'.0	2°47'.9	—
1802	-	51°53'.4	2°49'.5	27 ₅ ^{Wk}
1813	Antje Oltman	51°54'.3	2°42'.1	28 ₅ ^{Wk}
1818	-	51°54'.9	2°42'.9	—
1839	Hohenlinden	51°57'.1	2°54'.4	29 ₅ ^{Wk}
1850	-	51°58'.0	2°46'.6	37 ^{Wk}
2484	Jurgen	51°50'.0	2°41'.0	33 ^{Wk}
2533	-	51°59'.3	2°56'.2	—
2573	-	51°57'.7	2°54'.4	—
2593	-	51°54'.3	2°43'.5	33 ^{Wk}
2692	-	51°51'.8	2°58'.8	26 ₅ ^{Wk}
2758	-	51°56'.5	2°52'.6	33 ^{Wk}
2860	-	51°52'.2	2°52'.7	27 ₅ ^{Wk}

Wraknr.	Scheepsnaam	Breedte (N)	Lengte (E)	Symbol
---------	-------------	-------------	------------	--------

Blok R

R05

1745	Katie H	51°46'.1	2°36'.4	30 Wk
1752	-	51°46'.8	2°32'.3	31 Wk
1755	-	51°49'.2	2°34'.9	33 Wk
1756	-	51°49'.4	2°39'.2	33 Wk
1757	-	51°49'.2	2°39'.8	37 Wk
1768	-	51°49'.7	2°38'.9	—

R06

1714	-	51°41'.0	2°52'.1	—
1746	-	51°46'.1	2°43'.3	28 ₅ Wk
1769	Tubantia	51°49'.8	2°49'.1	23 Wk
2595	Copenhagen ?	51°46'.4	2°50'.6	31 Wk

R09

1662	-	51°33'.1	2°44'.9	—
1677	-	51°35'.0	2°39'.9	—
1678	-	51°35'.1	2°40'.8	—
1679	-	51°34'.8	2°55'.3	—
1693	-	51°36'.7	2°58'.7	—
1703	Alca Torda (Z 587)	51°39'.3	2°56'.9	—
2730	-	51°36'.5	2°58'.0	28 Wk

Wraknr.	Scheepsnaam	Breedte (N)	Lengte (E)	Symbol
---------	-------------	-------------	------------	--------

Blok S

S01

228	-	51°57.7	3°05.5	□
229	-	51°58.4	3°06.5	—
1321	Leerdam	51°58.9	3°01.3	—
1770	Altmark	51°50.3	3°01.0	⊙ ²² Wk
1775	-	51°51.0	3°19.6	—
1788	-	51°52.2	3°14.9	—
1789	-	51°52.5	3°14.9	—
1790	-	51°51.9	3°16.4	⊙ ²⁶ Wk
1803	Maeda	51°52.9	3°14.1	⊙ ¹⁸ Wk
1804	-	51°53.4	3°15.3	⊙ ¹⁷ Wk
1819	-	51°54.9	3°17.5	—
1827	-	51°55.9	3°10.0	—
1840	Laguna	51°57.0	3°15.9	—
1851	Gaw Guan Sia	51°58.0	3°01.9	—
1852	-	51°58.0	3°02.3	—
1853	Intrepid	51°58.3	3°11.4	—
1859	-	51°58.6	3°00.8	—
1860	-	51°58.7	3°01.1	—
2756	-	51°50.4	3°14.2	⊙ ²⁷ Wk
2812	Luda	51°52.7	3°19.2	—

Wraknr.	Scheepsnaam	Breedte (N)	Lengte (E)	Symbol
---------	-------------	-------------	------------	--------

Blok S

S01

2883	-	51°52'.9	3°14'.1	⊙ ₂₁ Wk
2884	-	51°51'.8	3°10'.1	—
2885	-	51°55'.7	3°08'.6	⊙ ₃₀ Wk

S02

184	-	51°59'.5	3°24'.2	—
1776	-	51°50'.9	3°21'.8	—
1777	-	51°50'.9	3°26'.3	—
1778	-	51°51'.0	3°27'.3	—
1779	Columbus (PDMJ)	51°51'.0	3°34'.6	⊙ ₁₇ Wk
1780	-	51°50'.8	3°36'.9	⊙ ₁₅ Wk
1791	-	51°51'.5	3°31'.8	—
1792	Friblo	51°51'.7	3°38'.3	—
1805	-	51°53'.2	3°28'.0	—
1814	-	51°53'.5	3°31'.9	—
1815	-	51°53'.7	3°32'.1	⊙ ₁₇ Wk
1841	Nelly	51°57'.0	3°22'.4	⊙ ₂₆ Wk
1854	-	51°58'.0	3°24'.9	—
1855	-	51°58'.0	3°25'.3	—
1856	-	51°58'.0	3°33'.6	—
1857	-	51°58'.5	3°36'.9	—

Wraknr.	Scheepsnaam	Breedte (N)	Lengte (E)	Symbol
---------	-------------	-------------	------------	--------

Blok S

S02

1861	-	51°58'.8	3°30'.1	⊙ ₂₃ Wk
2619	-	51°53'.7	3°25'.6	—
2626	Hanne Gasberg (E 11)	51°57'.5	3°23'.2	⊙ ₂₄ Wk
2706	-	51°53'.9	3°37'.8	⊙ ₁₄ Obstn
2710	-	51°55'.1	3°34'.3	⊙ ₂₄ Wk
2714	-	51°53'.2	3°38'.9	⊙ ₂₂ Obstn
2715	-	51°52'.7	3°37'.9	⊙ ₂₂ Wk

S03

1771	-	51°50'.0	3°45'.9	—
1772	-	51°50'.0	3°52'.3	⊠
1774	Achilles 2	51°50'.4	3°55'.3	⊠
1781	-	51°51'.1	3°49'.9	—
1782	Renown	51°51'.4	3°53'.8	—
1783	Rochussen	51°50'.6	3°55'.8	—
1784	-	51°51'.3	3°56'.1	—
1785	-	51°51'.2	3°57'.1	—
1794	-	51°52'.5	3°42'.1	—
1795	Malta	51°52'.2	3°54'.8	—
1796	Amy	51°51'.5	3°55'.8	—
1797	-	51°52'.3	3°57'.1	—

Wraknr.	Scheepsnaam	Breedte (N)	Lengte (E)	Symbol
---------	-------------	-------------	------------	--------

Blok S

S03

1798	Alblon	51°52'.4	3°57'.6	—
1799	-	51°52'.4	3°59'.5	—
1806	Lero	51°53'.2	3°54'.3	—
1807	-	51°53'.1	3°54'.7	⊙ Obstr
1808	Zeemeeuw	51°52'.5	3°57'.9	—
1809	Belle Dyonnaise	51°52'.6	3°59'.4	—
1811	LT 342	51°52'.8	3°59'.5	—
1812	-	51°53'.0	3°59'.5	—
1816	-	51°54'.5	3°47'.4	—
1817	Nestorine 2	51°53'.9	3°59'.7	—
1820	-	51°55'.4	3°43'.1	—
1821	Klein Albein	51°55'.1	3°55'.8	—
1822	Sleipner	51°54'.6	3°58'.5	—
1823	-	51°54'.9	3°59'.8	—
1828	-	51°55'.7	3°43'.4	—
1829	Adriana (OD 18)	51°56'.1	3°50'.8	⊙ _{11g} Wk
1830	-	51°56'.2	3°55'.1	—
1831	South America	51°55'.6	3°58'.5	⊙ _{2s} Wk
1842	-	51°57'.0	3°55'.9	—
1843	-	51°57'.0	3°44'.9	—

Wraknr.	Scheepsnaam	Breedte (N)	Lengte (E)	Symbol
---------	-------------	-------------	------------	--------

Blok S

S03

1844	-	51°57'.3	3°52'.8	⊠ ¹² Wk
1863	Nelson	51°58'.7	3°41'.4	—
1864	-	51°59'.0	3°42'.9	—
1865	-	51°58'.5	3°49'.1	—
1866	-	51°59'.2	3°52'.9	—
1867	-	51°58'.9	3°55'.6	—
1868	-	51°59'.3	3°59'.8	—
1869	-	51°58'.6	3°59'.8	—
2907	-	51°58'.0	3°49'.1	⊠
2908	-	51°57'.2	3°48'.6	⊠
2909	-	51°57'.9	3°48'.3	⊠
2910	-	51°57'.7	3°46'.3	—
2911	-	51°56'.4	3°46'.4	⊠
2912	-	51°57'.9	3°46'.6	⊠
2913	-	51°56'.7	3°46'.8	⊠
2914	-	51°57'.8	3°47'.3	—
2939	-	51°55'.3	3°41'.0	⊠ ²² Wk
2966	-	51°56'.2	3°44'.5	⊠
2970	-	51°57'.9	3°46'.4	⊠ PD
2971	-	51°56'.0	3°48'.0	⊠ PD

Wraknr.	Scheepsnaam	Breedte (N)	Lengte (E)	Symbol
---------	-------------	-------------	------------	--------

Blok S

S03

2972	-	51°56'.5	3°47'.8	▣ ^{PD}
2975	-	51°57'.3	3°42'.9	▣
2979	-	51°57'.5	3°49'.4	▣
2982	-	51°57'.5	3°45'.6	▣
2983	-	51°56'.3	3°46'.3	▣

S04

1715	-	51°40'.8	3°09'.9	—
1716	-	51°40'.9	3°10'.2	⊙ ₂₈ ^{Wk}
1717	-	51°41'.0	3°19'.4	—
1723	-	51°42'.1	3°00'.6	⊙ ₂₉ ^{Wk}
1724	Gre 14	51°41'.9	3°13'.1	—
1725	-	51°42'.3	3°14'.4	⊙ ₁₇ ^{Wk}
1738	-	51°45'.4	3°01'.6	⊙ ₂₈ ^{Wk}
1747	Frans	51°45'.5	3°07'.6	⊙ ₃₃ ^{Wk}
1758	OD 5	51°49'.3	3°08'.1	—
2736	-	51°49'.9	3°03'.3	⊙ ₂₅ ^{Wk}
2764	-	51°45'.1	3°14'.7	▣
2899	-	51°40'.4	3°14'.4	⊙ ₂₃ ^{Wk}
2900	-	51°43'.0	3°17'.9	▣
2952	-	51°49'.9	3°02'.9	⊙ ₃₀ ^{Obstin}

Wraknr.	Scheepsnaam	Breedte (N)	Lengte (E)	Symbol
---------	-------------	-------------	------------	--------

Blok S

S04

2985	-	51°45'.9	3°19'.3	▧
2996	-	51°46'.1	3°17'.3	▧




S05

1718	-	51°41'.0	3°19'.9	—
1719	-	51°41'.3	3°29'.6	—
1720	Rotterdam	51°41'.1	3°36'.4	—
1727	-	51°42'.0	3°29'.5	○ Obstrn PA
1728	Maria	51°41'.9	3°31'.4	—
1732	-	51°42'.5	3°33'.4	⊕
1733	-	51°44'.1	3°34'.1	—
1734	-	51°43'.9	3°33'.7	—
1735	-	51°43'.5	3°38'.9	—
1737	Amathyst	51°44'.2	3°39'.8	—
1739	-	51°44'.5	3°20'.5	—
1740	Bothwick	51°45'.1	3°22'.2	⊙ ₂ Wk
1741	-	51°44'.6	3°26'.4	⊙ ₁ Wk
1742	-	51°45'.0	3°27'.3	—
1743	-	51°44'.5	3°26'.9	⊙ ₂₅ Wk
1748	SD 2	51°45'.4	3°22'.7	⊙ ₁₇ Wk
1749	-	51°46'.1	3°37'.2	—






Wraknr.	Scheepsnaam	Breedte (N)	Lengte (E)	Symbol
---------	-------------	-------------	------------	--------

Blok S

S05

1750	-	51°46'.0	3°37'.8	—
1759	Cornelia	51°49'.0	3°29'.5	
1760	-	51°49'.0	3°32'.9	—
2765	-	51°47'.4	3°21'.4	—
2814	-	51°44'.7	3°26'.4	—
2815	-	51°43'.6	3°24'.7	—
2973	-	51°47'.6	3°20'.9	
2995	-	51°46'.9	3°21'.5	

S06

1721	Janna A	51°40'.5	3°46'.3	
1729	-	51°41'.5	3°40'.6	
1736	Empress of India	51°44'.2	3°40'.2	—
1744	Elisabeth	51°44'.7	3°41'.6	—
1751	-	51°46'.2	3°45'.1	
1761	-	51°48'.5	3°40'.1	
1762	-	51°48'.7	3°42'.6	—
1763	Cornelia	51°48'.8	3°46'.1	—
1764	Thomas Sorbey	51°48'.9	3°47'.0	—
1765	Gironde	51°48'.8	3°48'.6	—
1766	-	51°49'.0	3°50'.3	

Wraknr.	Scheepsnaam	Breedte (N)	Lengte (E)	Symbool
---------	-------------	-------------	------------	---------

Blok S

S06

1767	-	51°49'.2	3°50'.8	⊕
1773	-	51°49'.7	3°52'.6	—









S07

193	Arche Noah	51°33'.4	3°15'.2	⊠
1322	-	51°35'.6	3°08'.0	⊙ ₁₃ Wk
1627	-	51°30'.4	3°13'.3	⊙ ₇ Wk
1628	-	51°30'.3	3°16'.2	⊙ ₄ Wk
1629	-	51°30'.5	3°16'.9	—
1640	UC 14	51°31'.2	3°13'.0	⊙ ₁₀ Wk
1641	-	51°30'.6	3°19'.3	⊙ ₇ Wk
1651	-	51°31'.7	3°07'.9	—
1652	-	51°31'.6	3°09'.0	⊙ ₁₈ Wk
1653	-	51°31'.9	3°09'.5	⊠
1654	-	51°31'.8	3°14'.1	—
1663	Maria	51°32'.5	3°08'.2	⊙ ₂₀ Wk
1664	Grauw	51°33'.1	3°17'.6	⊙ ₇ Wk
1667	-	51°34'.3	3°10'.5	—
1668	-	51°33'.6	3°13'.9	⊙ ₁₆ Wk
1669	-	51°33'.7	3°15'.6	—
1680	-	51°35'.2	3°14'.4	—





Wraknr.	Scheepsnaam	Breedte (N)	Lengte (E)	Symbol
---------	-------------	-------------	------------	--------

Blok S

S07

1683	Greta Dania	51°35'.5	3°12'.8	 Wk
1684	Tuskar II	51°35'.7	3°15'.3	 Wk
1686	-	51°36'.1	3°19'.8	 Wk
1694	Christiaan Huygens	51°37'.0	3°16'.7	 Wk
1701	-	51°38'.3	3°14'.4	—
1702	-	51°38'.1	3°17'.4	—
1704	-	51°39'.4	3°10'.2	—
1705	-	51°39'.3	3°17'.3	 Wk
1706	Magne	51°39'.1	3°19'.9	 Wk
2462	-	51°31'.6	3°08'.5	 Wk
2878	Frigg	51°30'.0	3°19'.9	—
2902	-	51°39'.5	3°07'.1	 Wk

S08

1633	Doris	51°30'.4	3°25'.4	 Wk
1635	-	51°30'.1	3°27'.3	 Wk
1637	-	51°30'.4	3°27'.8	—
1639	-	51°30'.2	3°27'.8	 Obstr
1642	-	51°30'.9	3°20'.4	—
1643	-	51°30'.8	3°20'.8	—
1644	-	51°30'.6	3°22'.3	 Wk

Wraknr.	Scheepsnaam	Breedte (N)	Lengte (E)	Symbol
---------	-------------	-------------	------------	--------

Blok S

S08

1645	-	51°30'.9	3°24'.5	⊙ ₆ Wk
1646	Saint Pierre	51°30'.6	3°27'.0	—
1648	Ralph Creyke	51°30'.7	3°27'.1	—
1655	-	51°31'.5	3°24'.3	⊙ ₆ Wk
1656	-	51°31'.8	3°25'.4	⊙ ₂₄ Wk
1657	-	51°32'.2	3°25'.4	—
1658	-	51°31'.5	3°25'.9	—
1659	-	51°32'.0	3°25'.7	—
1671	Lively	51°34'.2	3°20'.8	—
1672	Tojaro	51°34'.0	3°23'.3	⊙ ₄ Wk
1673	-	51°33'.8	3°23'.8	⊙ ₈ Wk
1674	-	51°33'.5	3°23'.9	—
1675	Johanna (BR 50)	51°34'.3	3°24'.9	⊙ ₉ Wk
1687	Zuidpool	51°36'.3	3°23'.0	⊙ ₇ Wk
1688	-	51°36'.3	3°23'.5	—
1689	-	51°35'.5	3°37'.2	—
1695	Loodsboot 14	51°37'.0	3°22'.8	⊙ ₉ Wk
1696	Meerkerk	51°37'.2	3°24'.2	⊙ ₁₅ Wk
1697	-	51°37'.1	3°32'.4	—
1698	-	51°36'.6	3°38'.4	⊙

Wraknr.	Scheepsnaam	Breedte (N)	Lengte (E)	Symbol
---------	-------------	-------------	------------	--------

Blok S

S08

1707	-	51°38'.6	3°21'.2	—
1708	-	51°39'.1	3°20'.8	—
1709	Baidar	51°38'.9	3°37'.5	⊕
2757	-	51°36'.9	3°21'.8	⊕ ₁₂ Wk

S09

642	Damco-136	51°35'.2	3°54'.6	++
1690	-	51°36'.3	3°42'.8	—
2746	-	51°37'.7	3°45'.2	⊕
2747	Libertas	51°36'.7	3°58'.2	++
2748	-	51°36'.3	3°58'.1	⊕ ₆ Wk

S10

1337	Busy Bee	51°22'.8	3°10'.4	—
1340	-	51°22'.8	3°11'.7	—
1341	-	51°23'.0	3°12'.0	—
1342	-	51°23'.4	3°13'.2	—
1343	-	51°23'.4	3°13'.1	—
1344	-	51°22'.7	3°14'.2	—
1345	Childwall	51°22'.8	3°14'.4	—
1404	-	51°23'.6	3°13'.0	—

Wraknr.	Scheepsnaam	Breedte (N)	Lengte (E)	Symbol
---------	-------------	-------------	------------	--------

Blok S

S10

1406	-	51°24'.2	3°14'.1	—
1407	-	51°24'.1	3°16'.6	—
1524	-	51°25'.8	3°13'.0	—













S11

1348	Uylenspiegel	51°22'.6	3°22'.2	—
1349	-	51°23'.1	3°22'.4	Wk
1350	Rival	51°23'.4	3°25'.1	—
1351	Alhema 2	51°22'.9	3°39'.1	St
1413	Fort Maisonneuve	51°24'.1	3°21'.8	Wk
1414	-	51°24'.2	3°21'.7	—
1415	MMS 248	51°24'.3	3°25'.6	Wk
1416	Seablue	51°24'.2	3°25'.7	Wk
1417	-	51°24'.2	3°27'.9	St
1418	-	51°24'.3	3°28'.2	—
1419	-	51°24'.1	3°28'.9	—
1420	Loodsboot 1	51°24'.0	3°34'.3	++
1469	Steel Traveller	51°24'.6	3°20'.3	Wk
1470	-	51°24'.8	3°20'.5	
1471	-	51°24'.8	3°22'.1	—
1473	-	51°25'.2	3°24'.0	Wk

Wraknr.	Scheepsnaam	Breedte (N)	Lengte (E)	Symbol
---------	-------------	-------------	------------	--------

Blok S

S11

1474	Tysla	51°25'.1	3°27'.3	 9 ₁ Wk
1475	Jonge Catharina	51°24'.5	3°27'.5	 10 ₃ Wk
1476	-	51°24'.7	3°27'.1	
1477	-	51°25'.4	3°26'.6	—
1479	-	51°25'.0	3°28'.1	—
1480	-	51°24'.9	3°28'.1	
1481	-	51°24'.8	3°27'.5	—
1483	Birkenfels	51°25'.4	3°29'.0	 13 ₄ Wk
1484	-	51°24'.7	3°29'.2	—
1485	-	51°24'.9	3°29'.3	 18 ₃ Wk
1486	Cornelia	51°24'.9	3°28'.5	—
1487	-	51°25'.0	3°30'.3	
1488	Niets Zonder Gods Zegen	51°24'.6	3°32'.0	—
1489	-	51°24'.6	3°32'.2	 0 ₈ St
1490	Songa	51°25'.2	3°33'.4	 18 ₉ Wk
1491	-	51°24'.6	3°34'.0	 5 ₉ Wk
1492	Capella	51°24'.6	3°33'.9	—
1493	-	51°24'.7	3°34'.0	 8 ₆ Wk
1494	Tamaica	51°25'.3	3°35'.4	++
1496	Ougree	51°25'.3	3°37'.7	 11 ₅ Wk

Wraknr.	Scheepsnaam	Breedte (N)	Lengte (E)	Symbol
---------	-------------	-------------	------------	--------

Blok S







S11

1497	-	51°24'.8	3°39'.1	—
1498	-	51°24'.8	3°39'.0	—
1500	-	51°24'.8	3°39'.7	—
1525	Segre	51°26'.3	3°22'.0	$\left[\begin{array}{c} 1 \\ 5 \end{array} \right]$ Wk
1526	-	51°25'.9	3°21'.7	—
1527	-	51°25'.7	3°22'.8	—
1528	Garonne	51°25'.7	3°24'.9	$\left[\begin{array}{c} 4 \\ 5 \end{array} \right]$ Wk
1529	War Diwan (after-ship)	51°25'.5	3°27'.3	$\left[\begin{array}{c} 13 \\ 5 \end{array} \right]$ Wk
1530	-	51°25'.7	3°28'.2	—
1531	-	51°26'.3	3°28'.3	$\left[\begin{array}{c} 7 \\ 5 \end{array} \right]$ Wk
1532	-	51°25'.7	3°29'.2	—
1533	War Diwan (fore-ship)	51°25'.7	3°29'.6	$\left[\begin{array}{c} 15 \\ 5 \end{array} \right]$ Wk
1534	-	51°25'.7	3°29'.5	—
1535	Spyros Armenakis	51°26'.3	3°33'.1	$\left[\begin{array}{c} 11 \\ 5 \end{array} \right]$
1536	Balder ? (Hr Ms)	51°26'.2	3°32'.7	$\left[\begin{array}{c} 6 \\ 5 \end{array} \right]$ Wk
1537	Caesar Stettin	51°26'.4	3°33'.6	$\left[\begin{array}{c} 9 \\ 5 \end{array} \right]$ Wk
1539	Redwood	51°26'.4	3°33'.9	$\left[\begin{array}{c} 8 \\ 5 \end{array} \right]$ Wk
1540	Loodsschoener No 15	51°26'.5	3°33'.8	—
1545	Baltigue	51°25'.5	3°35'.4	$\left[\begin{array}{c} 14 \\ 5 \end{array} \right]$ Wk
1546	Armemuiden 27 ?	51°26'.4	3°35'.0	—

Wraknr.	Scheepsnaam	Breedte (N)	Lengte (E)	Symbol
---------	-------------	-------------	------------	--------

Blok S










S11

1547	Ulva	51°25'.5	3°35'.3	—
1548	-	51°26'.3	3°35'.1	—
1549	Tay	51°25'.6	3°35'.9	—
1550	-	51°25'.9	3°36'.1	—
1551	-	51°25'.9	3°35'.9	
1552	-	51°25'.8	3°36'.0	—
1553	-	51°26'.0	3°35'.5	
1554	-	51°25'.5	3°36'.0	—
1555	-	51°25'.6	3°36'.3	—
1556	-	51°26'.2	3°35'.9	—
1557	Amaler	51°26'.3	3°36'.6	—
1559	Sara Magdalena	51°26'.1	3°37'.5	—
1560	Lasker	51°25'.9	3°36'.9	
1561	Stantons	51°26'.2	3°37'.0	—
1562	Vanda	51°26'.1	3°37'.0	—
1563	-	51°26'.1	3°36'.9	
1564	-	51°26'.3	3°36'.7	
1565	Germania	51°26'.1	3°37'.5	
1566	Aporti	51°26'.1	3°37'.9	—
1567	-	51°26'.3	3°38'.0	—

Wraknr.	Scheepsnaam	Breedte (N)	Lengte (E)	Symbol
---------	-------------	-------------	------------	--------

Blok S

S11

1568	Stella	51°25'.7	3°38'.5	 Wk
1593	-	51°27'.0	3°26'.6	—
1594	-	51°26'.9	3°27'.1	—
1595	-	51°27'.4	3°27'.9	 Wk
1596	-	51°26'.7	3°28'.7	—
1598	Caritas 1	51°26'.5	3°37'.9	
1599	Comitas	51°26'.5	3°37'.5	
1600	-	51°26'.7	3°39'.0	—
1601	CW Funch or Phoenix	51°26'.6	3°38'.8	 Wk
1602	-	51°26'.6	3°39'.2	—
1603	Gladys	51°26'.6	3°39'.6	—
1604	-	51°26'.5	3°39'.7	—
1614	-	51°27'.9	3°27'.3	 Wk
1615	Noordzee	51°28'.0	3°30'.2	 Wk
1616	Ezardian	51°27'.7	3°31'.3	—
1621	-	51°29'.1	3°26'.7	—
1622	-	51°29'.1	3°27'.2	 Wk
1623	Vestland	51°29'.2	3°28'.4	 Wk
1624	Edward Dawson (fore-ship)	51°28'.6	3°30'.2	—
1625	Edward Dawson (after-ship)	51°28'.6	3°29'.7	—

Wraknr.	Scheepsnaam	Breedte (N)	Lengte (E)	Symbol
---------	-------------	-------------	------------	--------

Blok S

S11

1626	-	51°28'.6	3°30'.2	8 Wk
1630	-	51°29'.9	3°21'.1	5 ₈ Wk
1631	-	51°29'.7	3°21'.2	5 ₂ Wk
1634	-	51°29'.9	3°24'.6	4 ₃ Wk
1636	-	51°29'.7	3°26'.9	—
1638	Breskens 9	51°29'.8	3°28'.1	—
2506	-	51°25'.0	3°29'.9	18 ₇ Wk
2507	-	51°25'.8	3°35'.3	—
2513	-	51°25'.6	3°35'.9	17 ₃ Wk
2514	-	51°25'.7	3°29'.6	17 ₃ Wk
2740	-	51°24'.7	3°20'.4	10 ₂ Wk
2741	-	51°25'.0	3°29'.9	16 ₉ Wk
2742	-	51°25'.2	3°28'.1	15 ₄ Wk
2770	Buddy Scrap	51°26'.6	3°38'.6	—
2771	-	51°24'.6	3°25'.8	—

S12

2	-	51°20'.7	3°50'.2	19 ₅ Wk
1205	-	51°20'.4	3°50'.1	—
1206	Twee Gezusters	51°20'.4	3°50'.3	—
1207	Maggi Mc.Maire	51°20'.4	3°50'.9	6 ₈ Wk

Wraknr.	Scheepsnaam	Breedte (N)	Lengte (E)	Symbol
---------	-------------	-------------	------------	--------

Blok S







S12

1208	-	51°20'.4	3°50'.4	0 ₈ St
1234	-	51°21'.4	3°45'.5	13 ₃ Wk
1235	Telegraaf 5	51°21'.3	3°47'.3	—
1236	Alwa 1	51°21'.1	3°47'.3	19 ₉ Wk
1237	-	51°21'.2	3°47'.2	19 ₉ Wk
1238	Valentine (HMS)	51°20'.9	3°47'.6	✈
1239	-	51°21'.2	3°48'.6	—
1240	Helena	51°20'.6	3°49'.3	—
1241	-	51°20'.8	3°49'.4	25 ₅ Wk
1242	Inga	51°20'.7	3°49'.6	15 ₃ Wk
1244	-	51°21'.1	3°49'.8	○ Obstr PA
1246	LCT 666	51°20'.9	3°51'.0	++
1247	Richard 6	51°21'.1	3°50'.6	8 ₃ Wk
1248	Kraan II	51°20'.7	3°51'.3	16 ₃ Wk
1250	Onrust	51°21'.2	3°52'.1	10 ₀ Wk
1251	Marry	51°21'.0	3°52'.3	++ PA
1252	-	51°20'.7	3°52'.4	—
1253	-	51°21'.0	3°51'.9	17 ₇ Wk
1254	-	51°21'.1	3°52'.8	12 ₃ Wk
1289	-	51°22'.2	3°45'.2	—

Wraknr.	Scheepsnaam	Breedte (N)	Lengte (E)	Symbol
---------	-------------	-------------	------------	--------

Blok S











S12

1290	-	51°21'.6	3°45'.6	—
1291	-	51°22'.2	3°45'.4	—
1293	Zamosc	51°21'.7	3°46'.8	—
1294	Elize	51°22'.2	3°53'.2	—
1295	-	51°21'.9	3°53'.3	—
1297	Hubertus 11	51°22'.1	3°53'.2	▧
1298	Empire Ness	51°22'.4	3°54'.2	 Wk
1299	RSG 18	51°21'.9	3°53'.8	—
1300	-	51°22'.1	3°54'.3	 Obstn PA
1301	Ida 2	51°21'.8	3°55'.1	 Wk
1302	Elisabeth	51°22'.1	3°55'.6	++
1303	-	51°22'.4	3°55'.9	++
1304	-	51°21'.5	3°58'.0	—
1352	-	51°22'.9	3°40'.1	 St
1353	Fortune	51°22'.8	3°42'.3	—
1355	Aline	51°23'.2	3°44'.5	—
1356	Francois van Vlissingen	51°23'.1	3°45'.5	—
1357	Vertrouwen	51°22'.7	3°47'.8	—
1358	Ariana	51°22'.5	3°52'.6	 Wk
1359	Jupiter	51°23'.4	3°55'.0	 Wk

Wraknr.	Scheepsnaam	Breedte (N)	Lengte (E)	Symbol
---------	-------------	-------------	------------	--------

Blok S

S12

1360	Balaine	51°22'.9	3°54'.7	—
1361	-	51°22'.7	3°55'.2	—
1421	Alan S Dale	51°24'.2	3°42'.4	 Wk
1422	-	51°24'.4	3°41'.5	 Wk
1423	Henri	51°24'.2	3°42'.3	—
1425	Epirus	51°24'.1	3°45'.5	 Wk
1426	Vice Roy	51°24'.1	3°45'.9	
1427	-	51°23'.6	3°53'.7	
1429	Maria	51°24'.3	3°55'.3	—
1430	-	51°24'.2	3°55'.3	—
1431	Voorwaarts	51°24'.4	3°55'.4	—
1432	-	51°23'.6	3°56'.8	 Obsn PA
1501	-	51°25'.2	3°42'.5	—
1502	Silvio	51°24'.5	3°43'.0	 Wk
1503	Klundert 16	51°24'.6	3°44'.7	 Wk
1504	Johanna Elizabeth	51°25'.1	3°54'.9	—
1506	Petronella	51°25'.0	3°54'.9	—
1507	-	51°24'.8	3°55'.1	 Wk
1508	-	51°24'.7	3°55'.4	—
1510	-	51°25'.1	3°57'.5	 Sts

Wraknr.	Scheepsnaam	Breedte (N)	Lengte (E)	Symbol
---------	-------------	-------------	------------	--------

Blok S

S12

1512	-	51°24'.8	3°57'.9	⊙ ₁₇ Wk
1513	-	51°24'.9	3°59'.8	++
1571	Xania	51°25'.7	3°41'.1	—
1572	Hullgate	51°25'.8	3°41'.3	—
1575	Tigris	51°26'.1	3°56'.0	⊙ ₁₈ Wk
1576	City of Brussels	51°26'.3	3°56'.8	—
1578	A. Rogers 10	51°26'.2	3°58'.8	—
1579	De Vriendschap	51°26'.0	3°59'.2	—
1580	-	51°26'.2	3°59'.4	—
1583	Jacoba Pieterella	51°26'.0	3°59'.6	—
1585	Rojema	51°26'.3	3°59'.6	⊙ ₁₇ Wk
1586	Dieu Mainera	51°26'.1	3°59'.8	—
1587	-	51°26'.4	3°59'.8	—
1605	-	51°26'.8	3°56'.5	—
1606	Vredeburg	51°26'.9	3°58'.6	—
1609	-	51°26'.6	3°59'.7	—
2848	-	51°27'.0	3°59'.3	⊙ ₂ St
2859	-	51°21'.1	3°46'.9	⊙ ₀ St
2875	-	51°21'.8	3°46'.4	⊙ Sts

Wraknr.	Scheepsnaam	Breedte (N)	Lengte (E)	Symbol
---------	-------------	-------------	------------	--------

Blok T

T01

1786	-	51°50'.6	4°00'.3	—
1800	-	51°51'.7	4°00'.4	—
1810	-	51°53'.2	4°00'.1	—
1824	Douglass	51°55'.2	4°01'.3	—
1825	-	51°55'.1	4°02'.0	—
1833	Earl of Douglas	51°56'.2	4°01'.3	—
1835	Germania	51°55'.8	4°02'.7	—
1836	Archimedes	51°55'.6	4°02'.9	—
1837	-	51°55'.8	4°02'.7	—
1845	Cornelia Maersk	51°57'.4	3°59'.9	37 ^{Wk}
1847	Groningen	51°56'.5	4°02'.1	—
1848	Little Back	51°57'.4	4°03'.1	—
1858	-	51°57'.7	4°04'.8	—
1870	-	51°58'.8	4°01'.0	—
1871	-	51°58'.8	4°02'.6	—
1872	Ceres	51°59'.9	4°03'.0	—
1873	Hertha Engelina Frit	51°58'.5	4°03'.1	—
1874	Hertha Engelina Frit	51°58'.9	4°03'.0	—
1878	-	51°59'.0	4°05'.0	—
1879	Anastasia	51°58'.9	4°05'.1	—

Wraknr.	Scheepsnaam	Breedte (N)	Lengte (E)	Symbol
---------	-------------	-------------	------------	--------

Blok T

T01

1881	Humor	51°59'.1	4°05'.0	—
1882	Bakio	51°59'.1	4°04'.9	—
1885	Surakarta	51°59'.0	4°04'.9	—
1887	Faustus	51°59'.0	4°05'.0	—
1888	Spanker	51°59'.2	4°05'.0	—
1890	Luna	51°59'.0	4°04'.7	—
1891	M 61	51°59'.4	4°04'.6	⊙ ^{Wk}
1892	Hakon Adelsteen	51°58'.9	4°04'.9	—
1893	Caroline	51°58'.8	4°04'.8	—
1894	Forth	51°58'.8	4°04'.9	—
1895	Lodewijk	51°59'.2	4°04'.8	—
1896	Marie	51°58'.9	4°04'.5	—
1897	Louise	51°58'.9	4°04'.5	—
1898	Leeds	51°59'.1	4°05'.2	—
1899	-	51°59'.1	4°05'.1	—
1900	-	51°58'.9	4°04'.6	—
1901	Fenham	51°59'.1	4°04'.9	—
1902	William Hartman	51°59'.2	4°05'.0	—
1903	City of Rotterdam	51°58'.8	4°04'.9	—
1904	Flirt	51°58'.5	4°05'.1	—

Wraknr.	Scheepsnaam	Breedte (N)	Lengte (E)	Symbol
---------	-------------	-------------	------------	--------

Blok T

T01

1905	Palestina	51°59'.1	4°04'.5	—
1906	-	51°59'.2	4°05'.1	—
1907	-	51°58'.7	4°05'.4	—
1908	Berlin	51°59'.1	4°05'.1	—
1909	-	51°59'.1	4°05'.1	—
1910	-	51°59'.4	4°04'.6	8 ₄ Wk
1911	-	51°59'.4	4°04'.7	7 ₇ Wk
1915	-	51°59'.1	4°05'.6	—
1916	-	51°58'.8	4°06'.4	—
1919	-	51°58'.7	4°06'.8	—
1927	Komptur	51°59'.9	4°00'.1	20 ₅ Wk
1928	Lindis Farne	51°59'.7	4°02'.1	—
1929	-	51°59'.7	4°02'.5	—
1933	Miranda	51°59'.5	4°04'.6	8 ₉ Wk
1934	IJmuiden	51°59'.7	4°05'.0	—
1937	Prinses Juliana	51°59'.8	4°06'.7	1 ₈ Wk
2712	-	51°59'.1	4°05'.0	5 ₈ Obstr
2782	-	51°58'.0	4°01'.7	✈
2783	Cryssi	51°56'.7	4°10'.9	14 ₄ Wk
2784	Busturia	51°55'.9	4°13'.1	17 ₄ Wk

Wraknr.	Scheepsnaam	Breedte (N)	Lengte (E)	Symbol
---------	-------------	-------------	------------	--------

Blok T





T01

2785	Baud	51°54'.5	4°15'.4	 Wk
------	------	----------	---------	--

T04

2755	Vuurbaak	51°40'.3	4°09'.8	 Wk
------	----------	----------	---------	--

T07

651	Leo	51°31'.6	4°00'.3	++
2749	-	51°36'.3	4°00'.9	 Wk
2750	-	51°36'.1	4°01'.0	 Wk
2751	-	51°31'.4	4°00'.1	++
2753	-	51°39'.2	4°15'.2	
2754	-	51°39'.2	4°15'.1	

T08

2752	De Vrouw Neeltje	51°39'.3	4°21'.7	 Wk
2856	-	51°39'.6	4°21'.4	—

T10

109	-	51°21'.1	4°14'.1	—
1256	-	51°21'.2	4°14'.6	—
1257	-	51°21'.0	4°14'.7	—
1305	Pro Tempore	51°22'.3	4°04'.1	—
1308	Meppen	51°22'.2	4°06'.7	—

Wraknr.	Scheepsnaam	Breedte (N)	Lengte (E)	Symbol
---------	-------------	-------------	------------	--------

Blok T

T10

1309	Fendel 134	51°22'.3	4°07'.4	—
1310	-	51°22'.2	4°07'.0	⊙ ₁₄ ⁵ Wk
1312	-	51°21'.7	4°13'.3	—
1313	-	51°22'.3	4°12'.9	—
1316	-	51°21'.7	4°13'.8	—
1317	Vijf Gebroeders	51°22'.0	4°13'.5	—
1363	-	51°23'.1	4°02'.1	⊙ ₁₂ ³ Wk
1364	-	51°23'.4	4°02'.3	⊙ Obstrn PA
1368	Celliene	51°23'.2	4°04'.2	—
1370	Atlantide	51°22'.7	4°07'.9	✈
1372	De Drie Gebroeders	51°22'.9	4°08'.8	—
1373	-	51°22'.6	4°09'.4	⊙ ₇ ⁸ St
1374	Aziminia M.Embericos	51°23'.3	4°10'.4	⊙ ₉ ⁷ Wk
1375	Eliza Helena	51°23'.2	4°10'.3	⊙ ₁₇ ³ Wk
1376	Sapanca	51°23'.2	4°10'.2	⊙ _{11 Wk}
1377	Bato X	51°23'.4	4°10'.1	—
1378	Alca	51°23'.2	4°11'.2	✈
1379	De Vrouw Adriana	51°23'.2	4°12'.8	—
1380	Correnia	51°23'.3	4°12'.7	—
1381	Epsilon	51°22'.7	4°12'.8	—

Wraknr.	Scheepsnaam	Breedte (N)	Lengte (E)	Symbol
---------	-------------	-------------	------------	--------

Blok T

T10

1382	Hector	51°23'.2	4°12'.8	—
1383	Irini	51°22'.7	4°13'.2	⑤ ₇ Wk
1384	Pr.Clementine Louise	51°22'.8	4°13'.3	—
1385	Junior	51°23'.0	4°13'.1	—
1386	-	51°22'.8	4°13'.4	① ₇ Wk
1388	Huddensfield	51°23'.0	4°13'.5	—
1389	-	51°22'.8	4°13'.4	—
1435	Catharina	51°24'.0	4°01'.3	—
1437	Estella	51°23'.7	4°02'.2	—
1438	-	51°23'.6	4°02'.0	⑬ ₅ St
1440	Celine	51°23'.6	4°11'.1	—
1441	Alberto	51°23'.8	4°10'.9	—
1442	Barracuda	51°23'.6	4°11'.2	—
1445	Cornelia	51°23'.6	4°11'.9	—
1446	De Gent (fore-ship)	51°23'.8	4°11'.6	—
1447	Sappho	51°23'.7	4°11'.7	—
1448	Vertrouwen	51°23'.7	4°12'.3	—
1449	Utrecht	51°23'.8	4°11'.6	—
1451	Geertje Albers	51°23'.8	4°11'.9	—
1453	-	51°23'.9	4°11'.8	⑭ ₇ Wk

Wraknr.	Scheepsnaam	Breedte (N)	Lengte (E)	Symbol
---------	-------------	-------------	------------	--------

Blok T

T10

1456	Ajdin	51°23'.7	4°12'.7	① ₁ Wk
1457	De Gent (aft-ship)	51°23'.6	4°13'.8	—
1514	Bordeaux	51°24'.9	4°00'.5	—
1581	Adele	51°26'.5	4°00'.3	—
1584	Theodora	51°26'.4	4°00'.2	—
1588	Poseidon 3	51°26'.1	4°00'.5	++
1589	Jacmarlan	51°26'.3	4°00'.5	② ₅ Wk
1608	Marco	51°26'.5	4°00'.0	++
2557	-	51°23'.3	4°09'.5	① ₁ Sts
2669	-	51°21'.5	4°14'.2	—
2890	-	51°23'.8	4°11'.0	⑫ ₁ St

T13

1184	Cura	51°16'.2	4°18'.2	—
2667	-	51°16'.6	4°19'.1	++

T14

40	-	51°14'.8	4°20'.0	⑧ ₂ Wk
----	---	----------	---------	-------------------

Blok Y

Y08

2965	galjoen	52°36'.1	5°30'.4	—
------	---------	----------	---------	---

Alfabetische namenlijst

Scheepsnaam	Wraknr	Blok
A		
A. Rogers 10	1578	S12
Achilles 2	1774	S03
Activ	892	L16
Adder (Hr Ms)	2053	Q16
Adelaar	1936	Q16
Adele	1581	T10
Adolf Kuhling	1968	Q16
Adriana (OD 18)	1829	S03
Ajdin	1456	T10
Alan S Dale	1421	S12
Albatros	84	N05
Alberto	1441	T10
Alblon	1798	S03
Alca	1378	T10
Alca Torda (Z 587)	1703	R09
Alexa	2412	M11
Alhema 2	1351	S11
Alida (Sch 31)	2070	Q13
Aline	1355	S12
Aline Woerman	1012	L14
Alpha-H	1949	K10
Altmark	1770	S01
Alwa 1	1236	S12
Amaler	1557	S11
Amathyst	1737	S05
Amerskerk	418	N07
Amy	1796	S03
Anastasia	1879	T01
Anna (WR 70)	2550	L06
Anna Graebe	2274	P08
Anna Mona (Esbjerg 628)	287	G13
Ansi	826	M10
Antje Oltman	1813	R03

A

Aporti	1566	S11
Arad	594	M11
Arche Noah	193	S07
Archimedes	1836	T01
Arcola	2721	K14
Ardanult	910	L17
Areta	1991	Q16
Ariana	1358	S12
Arion	971	L13
Arnemuiden 27 ?	1546	S11
Aspe	2173	Q11
Aspe ?	2177	Q11
Atlantide	1370	T10
Aurora (LO 2)	2787	M11
Aziminia M.Embericos	1374	T10

B

Baden	2616	L15
Baidar	1709	S08
Bakio	1882	T01
Balaine	1360	S12
Balder ? (Hr Ms)	1536	S11
Baloeran	2194	Q11
Baltigue	1545	S11
Barracuda	1442	T10
Barton Queen	310	E07
Batavier II	746	L17
Bato X	1377	T10
Baud	2785	T01
Belle Dyonnaise	1809	S03
Bellona	2720	E13
Benbrack	2549	L18
Berlin	1908	T01
Betkina	303	F10
Bibet (Esbjerg 491)	1104	M07

Scheepsnaam**Wraknr****Blok****B**

Birkenfels	1483	S11
Biscaya	2026	O18
Bjella	292	F15
Blue Stone	2768	M13
Bodenwinkel	457	N08
Boetak	2216	M10
Boetak	2705	M10
Bordeaux	1514	T10
Bornriff (ZK 44)	1132	N04
Bothwick	1740	S05
Boulogne 4	850	L12
Bounty	316	F05
Breskens 9	1638	S11
British Columbia	297	E14
Britta	16	K01
Brittannia	2410	M11
Buccanier	2013	P17
Buddy Scrap	2770	S11
Busturia	2784	T01
Busy Bee	1337	S10

C

Caesar	2300	Q05
Caesar Stettin	1537	S11
Capella	934	L17
Capella	1089	N07
Capella	1492	S11
Caritas 1	1598	S11
Carl	787	M10
Carnoustie	238	L02
Caroline	1893	T01
Carona	1070	M07
Catharina	1435	T10
Catharina Duyvis	2276	Q08
Celine	1440	T10

Scheepsnaam	Wraknr	Blok
-------------	--------	------

C

Celliene	1368	T10
Ceres	1872	T01
Childwall	1345	S10
Christiaan Huygens	1694	S07
Christiana	1085	N08
Christine-H (GY 412)	2733	K07
City of Brussels	1576	S12
City of Rotterdam	1903	T01
Colonia	1052	L11
Columbus (PDMJ)	1779	S02
Comitas	1599	S11
Confiance II	2310	Q04
Copenhagen ?	2595	R06
Cornelia	1486	S11
Cornelia	1759	S05
Cornelia	1763	S06
Cornelia	1445	T10
Cornelia Maersk	1845	T01
Correnia	1380	T10
Courier Robert Lea	860	M10
Cressy/Hoque/Aboukir	2076	P15
Cressy/Hoque/Aboukir	2077	P15
Cressy/Hoque/Aboukir	2074	P15
Cristel	560	M08
Cristine Jensen	2213	Q07
Cryssi	2783	T01
Cura	1184	T13
CW Funch or Phoenix	1601	S11

D

Dago	1138	N08
Damco-136	642	S09
De Drie Gebroeders	1372	T10
De Gent (aft-ship)	1457	T10
De Gent (fore-ship)	1446	T10

Scheepsnaam	Wraknr	Blok
-------------	--------	------

D

De Jager (WR 13)	2378	Q02
De Stier (Hr Ms)	711	Q03
De Twaalf Apostelen	932	M13
De Vriendschap	1579	S12
De Vrouw Adriana	1379	T10
De Vrouw Neeltje	2752	T08
Delft	2086	P15
Delft (IJM 17)	2085	Q14
Delfzijl 51	1010	M13
Deneb B	1098	N08
Deneb B	1097	N08
Denebola	368	N08
Desterra	2404	L12
Dieu Mainera	1586	S12
Dolsbe	1094	N08
Donau	1088	N07
Doris	1633	S08
Douglass	1824	T01
Drawa	1022	L15
Drei Gebruder	2416	N10
Drenthe	2022	Q16
Drie Gebroeders	944	L14
Durward ?	2064	P14

E

E 17	725	L17
E 3	124	N04
Earl of Douglas	1833	T01
Eastwell	2174	Q11
Ebenhaezer (KW 194)	2295	P06
Ebenhaezer (YM 23)	2499	N07
Ecuador	784	M10
Editha	295	E15
Edmi ?	2805	M10
Edorado	785	M10

Scheepsnaam	Wraknr	Blok
-------------	--------	------

E

Edward Dawson (after-ship)	1625	S11
Edward Dawson (fore-ship)	1624	S11
Elatma	2811	P13
Elbe	945	L17
Elbe	280	E15
Eldorita	1977	O18
Elisabeth	1744	S06
Elisabeth	1302	S12
Eliza Helena	1375	T10
Elize	1294	S12
Ella	919	L16
Elphis	479	M09
Els Teekman	1054	L12
Else Kuhlke ?	1002	L15
Elsie	831	M10
Elsiena Geertruida	930	M16
Elvie	2523	M03
Emden 3	2328	Q04
Empire Ness	1298	S12
Empress of India	1736	S06
Enak	449	N08
Epirus	1425	S12
Epsilon	1381	T10
Estella	1437	T10
Eton	2241	Q07
Eurabia Sun	392	M09
Euroland	567	M07
Eurosee	1067	M12
Evelyne (Sch 96)	4	Q11
Express (IJM 10)	2408	M10
Express (YH 30)	636	Q01
Ezardian	1616	S11

F

F.K. Traute (BX 714)	1093	N08
----------------------	------	-----

Scheepsnaam**Wraknr****Blok****F**

Faustus	1887	T01
Feistein	311	F06
Fendel 134	1309	T10
Fenham	1901	T01
Fjellsto	2003	Q16
Flirt	1904	T01
Fort Maisonneuve	1413	S11
Forth	1894	T01
Fortune	1353	S12
Francois van Vlissingen	1356	S12
Frans	1747	S04
Frans Naerebout	754	L15
Frederik	2252	Q08
Friblo	1792	S02
Friesenland	706	Q02
Frigg	2878	S07

g

galjoen	2965	Y08
Games	584	M10
Garonne	1528	S11
Gaw Guan Sia	1851	S01
Geertje Albers	1451	T10
Gerard (IJM 167)	2413	M11
Germania	1565	S11
Germania	1835	T01
Gironde	1765	S06
Gladiator	2190	Q10
Gladys	1603	S11
Grauw	1664	S07
Gre 14	1724	S04
Grenadier	2254	P07
Gressholm	2778	J03
Greta Dania	1683	S07
Grietje (WR 182)	304	F11

Scheepsnaam	Wraknr	Blok
-------------	--------	------

g

GrInning	443	N08
Groningen	1847	T01
Gruno	531	M09
Gulf of Panama	8	Q02

H

H Vidingso	666	Q01
H. Brok	2638	K02
Hakon Adelsteen	1892	T01
Hanine No. 1055	1050	M12
Hanna Berit	199	M03
Hanne Gasberg (E 11)	2626	S02
Hansa	786	M10
Hansa ?	73	M06
Hardalion	641	Q02
Harold (AL 19)	813	M10
Harrow	655	Q03
Hawk	1029	M13
HD 117	7	P11
HD 56	683	Q03
HD 7	659	Q03
Hector	1382	T10
Heideroosje	1982	P17
Heidrun	2441	M07
Heike I	2457	N09
Heinrich Onnen (AL 37)	1043	M10
Heinz Otto	799	M10
Helen May	2572	M03
Helena	1240	S12
Hellas	2231	Q08
Hellenic	347	K07
Henri	1423	S12
Herakles (Z 45)	2686	J06
Hermann Helene	580	L12
Hermann Hinrich	1001	L14

Scheepsnaam**Wraknr****Blok****H**

Herta	1036	L15
Hertha Engelina Frit	1874	T01
Hertha Engelina Frit	1873	T01
Hertha M	2196	Q11
Hohenlinden	1839	R03
Holland 8	48	M05
Holy Spirit	2835	G10
Hondsbosch	2153	Q10
Hoydal	2617	L18
Hubertus 11	1297	S12
Huddensfield	1388	T10
Huidingso	649	Q01
Hullgate	1572	S12
Humor	1881	T01

I

Iceland	978	L15
Ida 2	1301	S12
IJM 373	933	L17
IJmuiden	1934	T01
Ilona	1044	M10
Indus	1970	Q16
Inga	1242	S12
Inga	383	N10
Inge (VM 41)	1016	K14
Inger Christina	2483	F01
Insulaner	252	G18
Internos	1957	P18
Interocean 2	748	K10
Intrepid	1853	S01
Iraja	1081	M07
Irene Oldendorff	1090	N07
Irini	1383	T10

Scheepsnaam**Wraknr****Blok****J**

J.P.Coen	2178	Q11
Jacmarlan	1589	T10
Jacoba Pieternella	1583	S12
Jan Breydel (ZB 289)	1801	R02
Janet (KU 93)	736	K17
Janna A	1721	S06
Janne Malene	201	N07
Janne Maria (UK 185)	2448	K07
Jannie Jacoba (KW 4)	1008	K14
Jodelta	79	N04
Jodi Anja (IJM 206)	2139	Q11
Johan Maurits van Nassau (Hr Ms)	2344	Q02
Johanna	2487	M13
Johanna	756	M10
Johanna	876	N12
Johanna (BR 50)	1675	S08
Johanna Elizabeth	1504	S12
Jonge Albert (UK 91)	1131	M06
Jonge Catharina	1475	S11
Jonna Anna Lise	2711	N10
Junior	1385	T10
Jupiter	1359	S12
Jurgen	2484	R03

K

Kai	1076	N07
Kalo	470	N07
Karhula	723	L16
Kartly 3	1153	N04
Katharina	867	M11
Katie H	1745	R05
Katowice	827	M10
Kerwood	45	L06
Key West	2495	Q13
King William	306	E11

Scheepsnaam**Wraknr****Blok****K**

Kingston	134	K04
Kirona	189	M01
Klein Albein	1821	S03
Klundert 16	1503	S12
Komptur	1927	T01
Konig Wilhelm	646	Q03
Koningin Emma der Nederlanden (Hr Ms)	690	Q03
Koophandel	917	M16
Kraan II	1248	S12
Krimhild	2877	N07
Kueta Haya	1072	M07
Kumo Jan	1118	N08

L

L 9506	686	Q03
Lady Odile	504	L07
Lady Ruthven	2362	Q03
Laguna	1840	S01
Lasbeck	1116	N07
Lasker	1560	S11
LCT 666	1246	S12
Leda	1071	M07
Leeds	1898	T01
Leerdam	1321	S01
Leeuwarden	1999	P18
Leliegracht	2250	Q07
Lenna ?	171	N01
Leo	651	T07
Lero	1806	S03
Libertas	2747	S09
Lindis Fame	1928	T01
Linito	2847	L15
Little Back	1848	T01
Livania	830	M10
Lively	1671	S08

Scheepsnaam	Wraknr	Blok
-------------	--------	------

L

Liza Olesen	2578	E09
Lizzie	507	N08
Lizzie Gynt	2874	P09
Loch Maidart	2331	Q06
Lodewijk	1895	T01
Loodsboot 1	1420	S11
Loodsboot 14	1695	S08
Loodsschoener No 15	1540	S11
Lotte Skau	2219	Q08
Louise	1897	T01
Louise Gerdina	2195	Q11
Lowe	583	L12
LT 342	1811	S03
Lucia Hendrika(HD 50)	315	E05
Luda	2812	S01
Lugoij	2898	P14
Luigio Radivo	2113	Q11
Luna	1890	T01
Lutine	800	M10

M

M 1	83	N05
M 39	162	L06
M 40	178	L03
M 41	235	M02
M 61	1891	T01
M Tak van Poortvliet	6	P08
Maartje	902	L18
Madeleine Henriette	1976	O18
Maeda	1803	S01
Maggi Mc.Maire	1207	S12
Magne	1706	S07
Mahren	102	L05
Makreel	2368	Q02
Malta	1795	S03

Scheepsnaam**Wraknr****Blok****M**

Marco	1608	T10
Margariti	1003	L15
Maria	1429	S12
Maria	1663	S07
Maria	1728	S05
Maria Christina	2325	P05
Maria Johanna (HD 17)	234	M02
Maria van Hattem	2474	M06
Marie	1896	T01
Marie Anne	486	L07
Marry	1251	S12
Mary Emma	704	Q02
Max Gundelach	796	L12
Meerkerk	1696	S08
Menja	652	Q02
Mentone	657	Q03
Meppen	1308	T10
Mercuur	954	L15
Metamorphosis	2187	Q11
MGB 1030	1979	P16
Miami	1082	M07
Michel S	112	K06
Minerva	1140	N08
Minister Achenbach	585	M10
Mio	2873	P12
Miranda	1933	T01
MMS 248	1415	S11
Monarch	794	L11
Montana	454	N08
Montrose	937	M13
Mula	859	M10

N

Nachtigall	469	N07
Nautilus	925	L16

Scheepsnaam	Wraknr	Blok
-------------	--------	------

N

Navigatie	1038	M13
Navigator	2500	N07
Necton	2017	P18
Neeltje Cornelis	638	Q02
Nelly	1841	S02
Nelson	1863	S03
Neptun	1992	Q16
Neptune (Z 540)	737	L16
Nestorine 2	1817	S03
Newnham	670	Q02
Nicolaas	998	K14
Niederwald	502	N08
Niets Zonder Gods Zegen	1488	S11
Niger	661	Q03
Ninian Paton	671	Q02
Nipponia	2308	P06
Nobis	1059	M11
Noordwijk	2089	Q13
Noordzee	755	M13
Noordzee	1615	S11
Nord Lys	2556	G13
Nord Lyset	703	Q02
Nordland	2496	G13
Nordmark	80	N04
Nordsee	1946	Q16

O

Oakford	979	L15
OD 5	1758	S04
Oka 18	866	M10
Onrust	1250	S12
Ora Et Labora	2068	P15
Oriente	530	M09
Otto	857	M10
Ougree	1496	S11

Scheepsnaam	Wraknr	Blok
-------------	--------	------

O

OYHMC (callsign)	2728	G11
------------------	------	-----

P

Palanza	444	N08
Palestina	1905	T01
Paloma	2615	N10
Panagathos	1066	M11
Paranagua	2397	Q03
Peto	537	M07
Petronella	1506	S12
Pinguin	298	F13
Poolster (IJM II)	1000	L14
Poseidon 3	1588	T10
Pr.Clementine Louise	1384	T10
Prince George	2301	Q05
Prinses Beatrix (KW 72)	1020	L15
Prinses Juliana	1937	T01
Pro Tempore	1305	T10
Pusnes	284	F15

Q

Queensford	5	P09
------------	---	-----

R

Ra	2596	M02
Raagan	296	F15
Ralph Creyke	1648	S08
Redwood	1539	S11
Regulus	1084	N07
Renate Leonardt ??	901	L17
Renate Leonhardt	739	L17
Renown	1782	S03
Richard 6	1247	S12

Scheepsnaam**Wraknr****Blok****R**

Rigel	914	L18
Rival	1350	S11
Rochefort	1952	O18
Rochussen	1783	S03
Rohilla	644	Q02
Rojema	1585	S12
Roma	710	Q03
Rose of Devon	2355	P01
Rotna	15	L01
Rotterdam	1720	S05
Rowena	2260	Q08
RSG 18	1299	S12

S

S115, 117, 118, 119	1027	K18
Sabine Howald	466	N07
Saint Pierre	1646	S08
Salamander	2229	Q08
Salento	2123	P11
Salento	2137	Q11
San Miguel	320	B16
Sandbergen	2217	Q08
Sandy Hook	2415	M12
Santa Lucia	369	N08
Sapanca	1376	T10
Sapphire	702	Q02
Sappho	1447	T10
Sara Magdalena	1559	S11
Sayn	463	N08
Scharnhorst	1115	N07
Schietschijf (KM)	660	Q03
Schute	1133	N04
SD 2	1748	S05
Seablue	1416	S11
Segre	1525	S11

Scheepsnaam	Wraknr	Blok
-------------	--------	------

S

Senator Westphal	232	L02
Serbia	2394	Q02
Severine	132	M10
Sierra Umbria	534	M08
Silvia	942	L18
Silvio	1502	S12
Sincero I	2147	Q11
Sirabuen	2312	Q04
Skoghaug	2225	Q08
Sleipner	1822	S03
Solo 758	2277	Q08
Songa	1490	S11
South America	1831	S03
Spanker	1888	T01
Spera B	2486	K13
Sperrbrecher 138	412	N07
Sperrbrecher 147	1971	Q16
Sperrbrecher 161	1134	N05
Spyros Armenakis	1535	S11
Stanislaw du Bois	230	J03
Stanley	977	L15
Stantons	1561	S11
Stavfjord	503	M09
Steel Traveller	1469	S11
Steinbutt	1064	M07
Stella	1568	S11
Stellendam 4	2248	P09
Stern (KG 4)	2002	Q16
Sterna	605	N12
Stettinger Haff	516	N08
Stienke Sabiena	188	L02
Stolzenfels	589	M10
Stormarn	1019	L15
Stormvogel (IJM 9)	578	L10
Suffolk Warrior	302	E14
Surakarta	1885	T01

Scheepsnaam	Wraknr	Blok
-------------	--------	------

S

Surrey ?	1021	L15
Svanen	1031	M11
Swift (IJM 54)	2155	Q11

T

Talisman	600	N10
Tamaica	1494	S11
Tangoy	981	L15
Tay	1549	S11
Telegraaf 5	1235	S12
Tenigina	943	M17
Thasos	587	M10
Theodora	1584	T10
Thisbe	2078	P15
Thode Fagellund	2072	P13
Thomas Sorbey	1764	S06
Tigris	1575	S12
Tiny Simone (WR 34)	899	L17
Tistlara	656	Q03
Tjerimai	319	B16
Tjikini	2179	Q11
Tojaro	1672	S08
Tory	472	N07
Towing Witch/Charlie	110	M04
Tracy (N 710)	2066	O15
Trio (South)	1121	N08
Tubantia	1769	R06
Turbo ?	643	Q02
Tuscar	654	Q02
Tuskar II	1684	S07
Twee Gezusters	1206	S12
TX 122	2360	Q03
TX 24	2257	Q07
TX 8 (loodskotter)	2289	Q05
Tyche	2469	P07

Scheepsnaam	Wraknr	Blok
-------------	--------	------

T

Tysla	1474	S11
-------	------	-----

U

U 21 (Submarine)	289	F13
U 50	2583	B13
UB 61	798	L12
UC 14	1640	S07
UC 40 (Submarine)	318	F03
UC 91 (Submarine)	288	E15
Ulva	1547	S11
Urania	305	F10
Utrecht	1449	T10
Uylenspiegel	1348	S11

V

Valentine (HMS)	1238	S12
Van Rensselaer	2186	Q11
Vanda	1562	S11
Venetia	1122	N08
Vertrouwen	1448	T10
Vertrouwen	1357	S12
Vestland	1623	S11
Vice Roy	1426	S12
Victoire Roger	677	Q02
Victoria City	532	M08
Vidar	832	M10
Vijf Gebroeders	1317	T10
Vinca Gorthon	2552	Q04
Vittorio Z	1035	L15
Vivan	1077	N07
Volrath Thamm	423	N07
Voorwaarts	1431	S12
Voorwaarts	957	L13
VP 1252	367	N07

Scheepsnaam	Wraknr	Blok
-------------	--------	------

V

Vredeburg	1606	S12
Vuurbaak	2755	T04

W

Walsum 10	790	M10
War Diwan (after-ship)	1529	S11
War Diwan (fore-ship)	1533	S11
West Aleta	828	M10
West Arrada	573	M07
West Falia	853	M10
Westland	2575	M10
Westland	135	L05
Widar	411	N07
Wieringen 93	614	M10
Wiking ?	1032	L15
Wilfried	851	M10
Wilhelm Bayern (V 801)	557	N07
Wilhelm Luhring	394	N07
Willem Barentz	868	M12
Willem Senior (SCH 225)	254	F18
William Hartman	1902	T01
Willy Janine	953	L15
Wilna	1028	L15
Wim (KW 103)	33	L11
Windfjord	2967	E09
Wiron I (IJM 210)	2042	O18
Wisselvalligheid (GO 6)	85	P13
Won 2	758	M10
Wotan	2722	M08
WR 47	431	M08

X

Xania	1571	S12
-------	------	-----

Scheepsnaam	Wraknr	Blok
-------------	--------	------

Z

Zamosc	1293	S12
Zeearend	514	N08
Zeemeeuw	1808	S03
Zinnia (Z 775)	884	L17
Zuiderkruis	213	K03
Zuiderzee I	403	N08
Zuidpool	1687	S08
Zukunft	1065	M07