

Vol. I



EXPÉDITION ANTARCTIQUE BELGE

Doublé

RÉSULTATS

DU

VOYAGE DU S. Y. BELGICA

EN 1897-1898-1899

SOUS LE COMMANDEMENT DE

A. DE GERLACHE DE GOMERY

RAPPORTS SCIENTIFIQUES

PUBLIÉS AUX FRAIS DU GOUVERNEMENT BELGE, SOUS LA DIRECTION

DE LA

COMMISSION DE LA BELGICA

TRAVAUX HYDROGRAPHIQUES ET INSTRUCTIONS NAUTIQUES

PAR

G. LECOINTE

DIRECTEUR SCIENTIFIQUE DU SERVICE ASTRONOMIQUE A L'OBSERVATOIRE ROYAL DE BELGIQUE
COMMANDANT EN SECOND DE L'EXPÉDITION

59993

- CARTES -



ANVERS

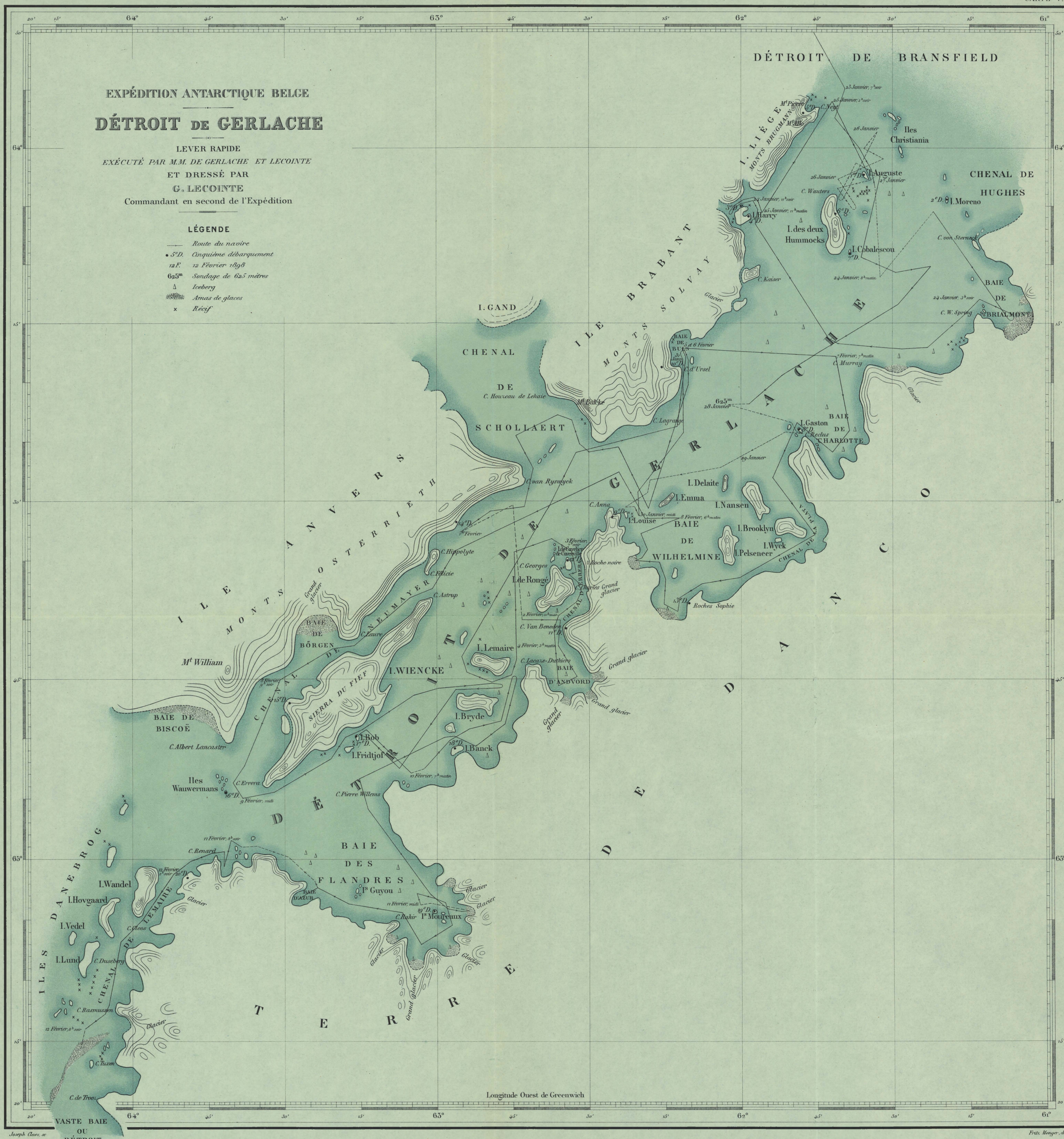
IMPRIMERIE J.-E. BUSCHMANN

REMPART DE LA PORTE DU RHIN

1903

LÉGENDE

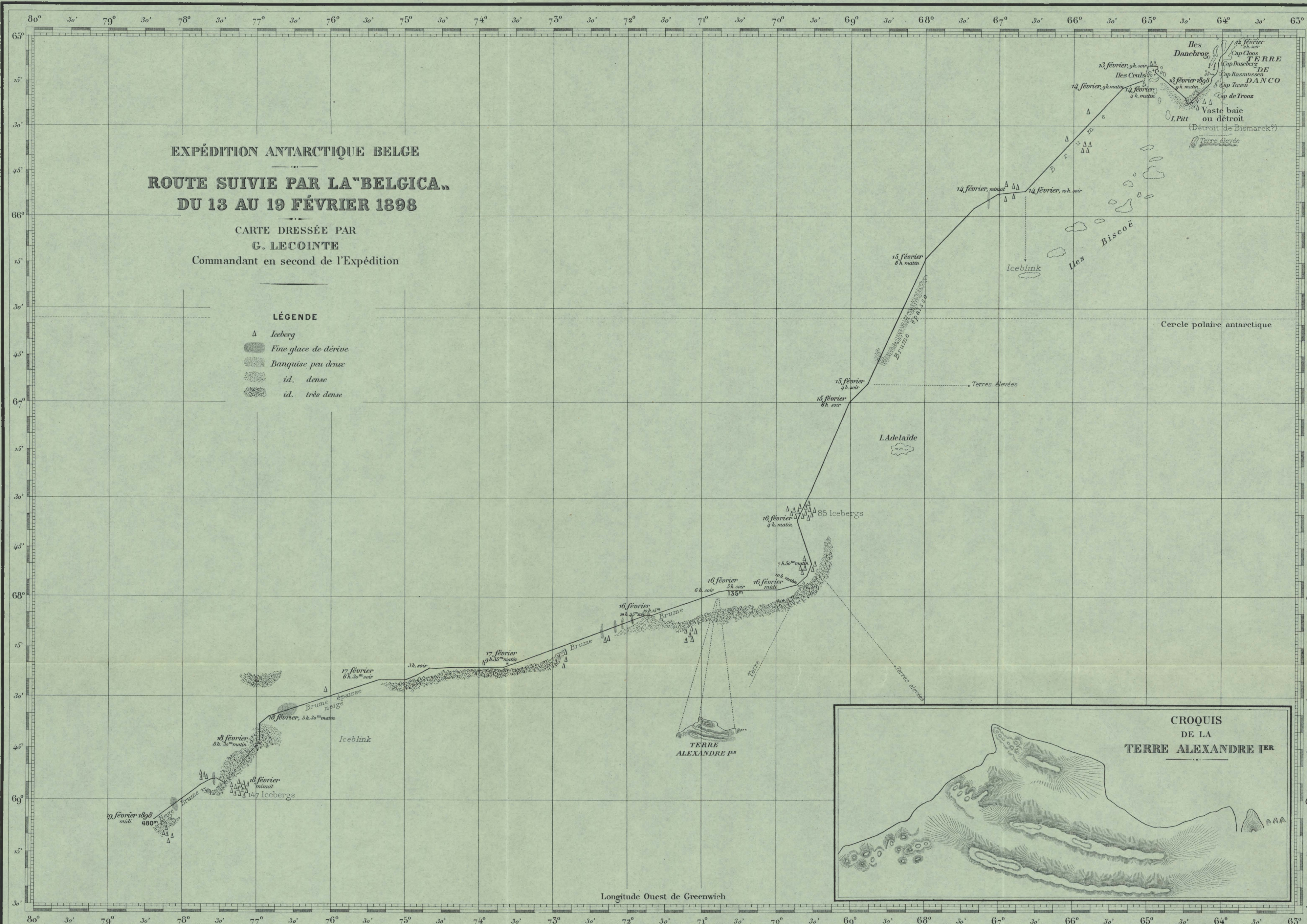
- | | |
|---|-------------------------------|
|  | <i>Route du navire</i> |
| • 5°D. | <i>Cinquième débarquement</i> |
| 12 F. | <i>12 Février 1898</i> |
| 625 ^m | <i>Sondage de 625 mètres</i> |
| Δ | <i>Iceberg</i> |
|  | <i>Amas de glaces</i> |
| x | <i>Récif</i> |

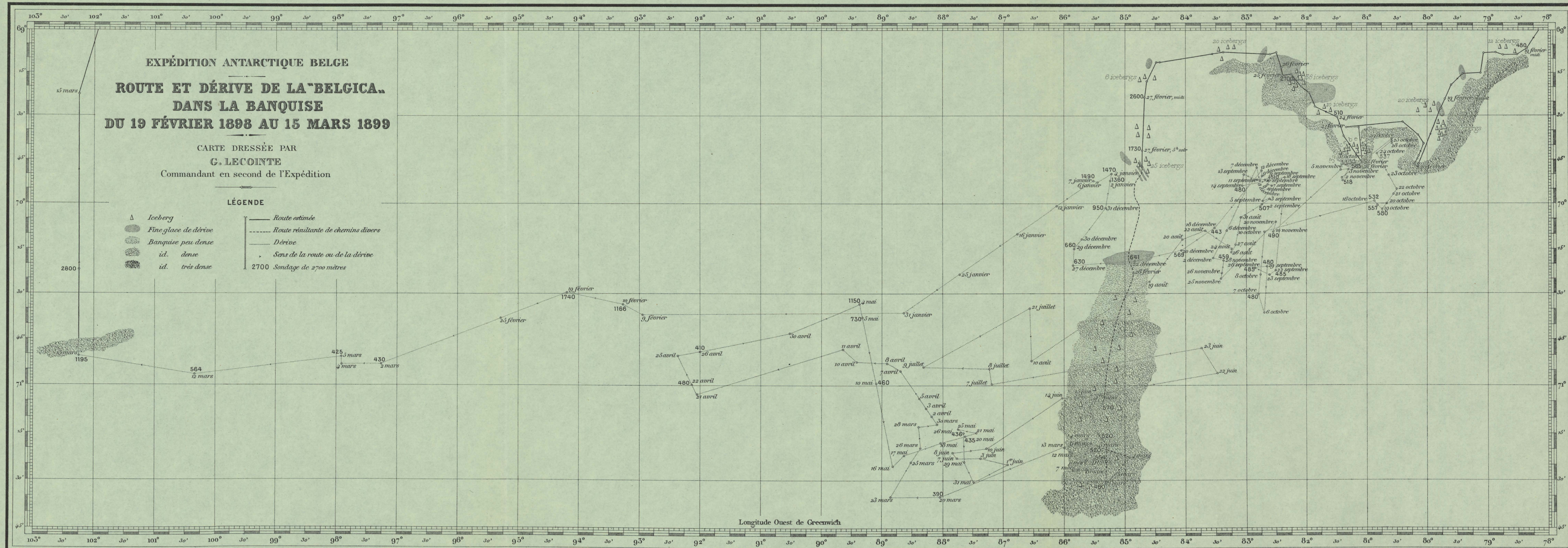


EXPÉDITION ANTARCTIQUE BELGE
ESCALES ET ENDROITS VISITÉS PAR "LA BELGICA"
DANS LES
TERRES MAGELLANIQUES

CARTE DRESSÉE PAR
G. LECOINTE
Commandant en second de l'Expédition

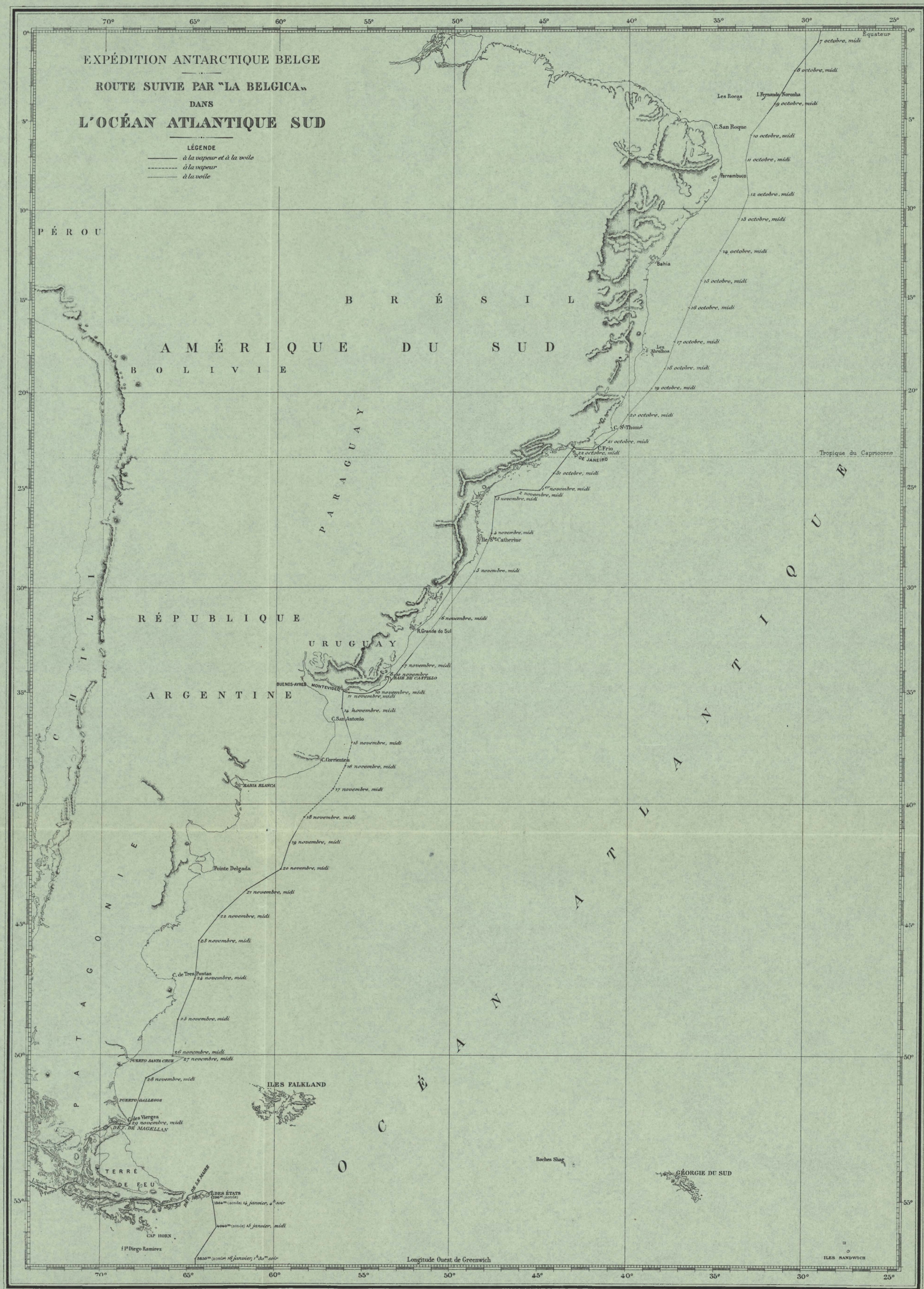






EXPÉDITION ANTARCTIQUE BELGE
ROUTE SUIVIE PAR "LA BELGICA"
DANS
L'Océan Atlantique Sud

LÉGENDE
— à la vapeur et à la voile
- - - à la vapeur
... à la voile



EXPÉDITION ANTARCTIQUE BELGE
 ...
 ROUTE SUIVIE PAR "LA BELGICA"
 DANS
 L'Océan Atlantique Nord

LÉGENDE
 — à la vapeur et à la voile
 - - - à la vapeur
 à la voile

