



Provincie
Oost-Vlaanderen
Voor ieder van ons

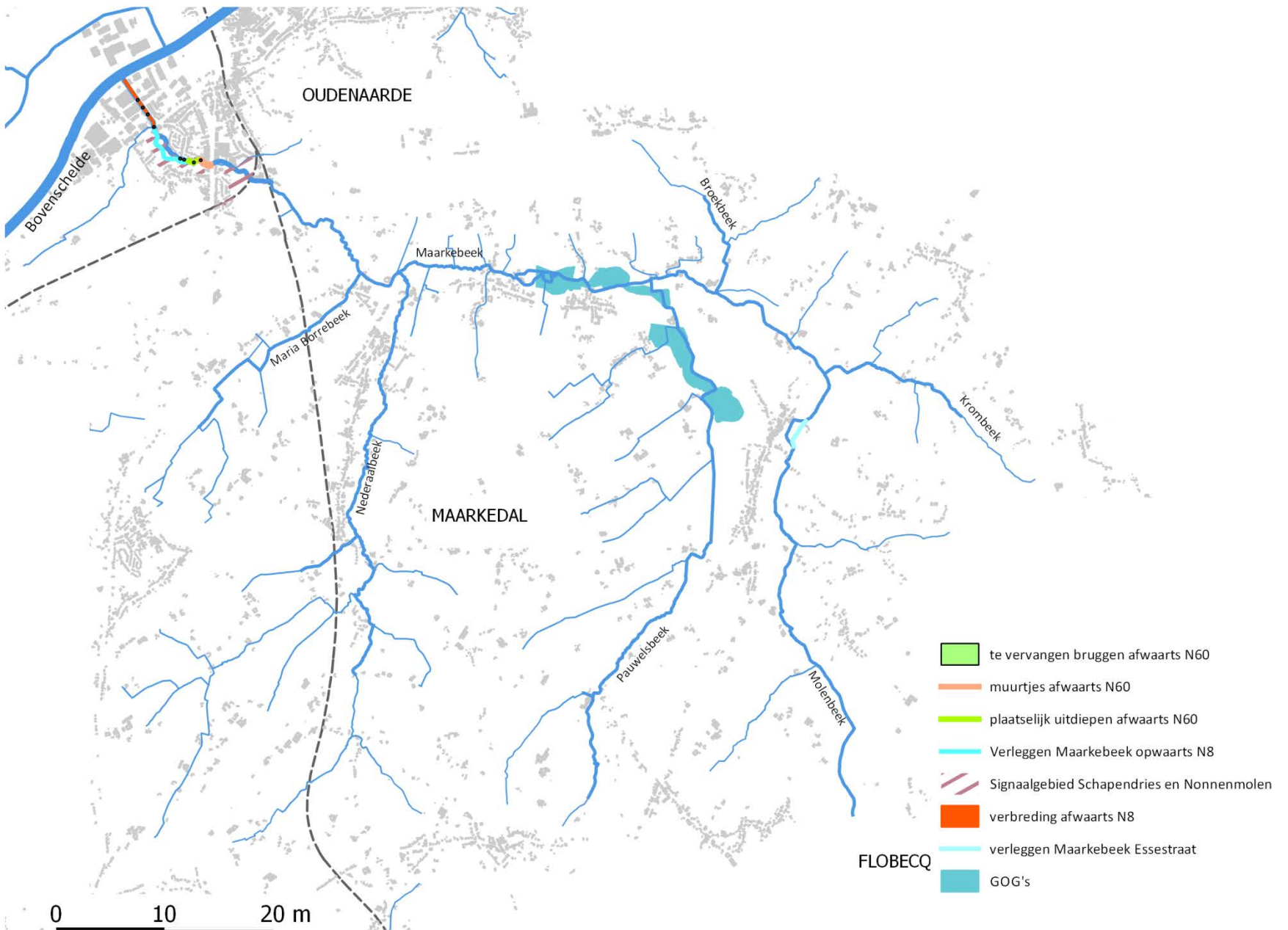
Naar een gebiedsvisie voor de Maarkebeek

Riviercontract en Valleivisie versterken elkaar.



Riviercontract

- Plan met maatregelen om wateroverlast te verminderen
- VMM, Provincie, Stad Oudenaarde en Maarkedal





Valleivisie: geïntegreerd planningsproces

- Riviercontract leidt tot belangrijke ruimtelijke ingrepen
 - Ruimtelijke vertaling (RUP's) door dienst ruimtelijke planning
 - Focus water verbreden binnen een **geïntegreerde gebiedsvisie voor de volledige beekvallei**
 - Zoeken naar win-win's met andere ruimtelijke functies binnen de vallei: breder resultaat
- Globale gebiedsvisie voor valleigebied (toetsingskader, ambities, acties en prioriteiten)

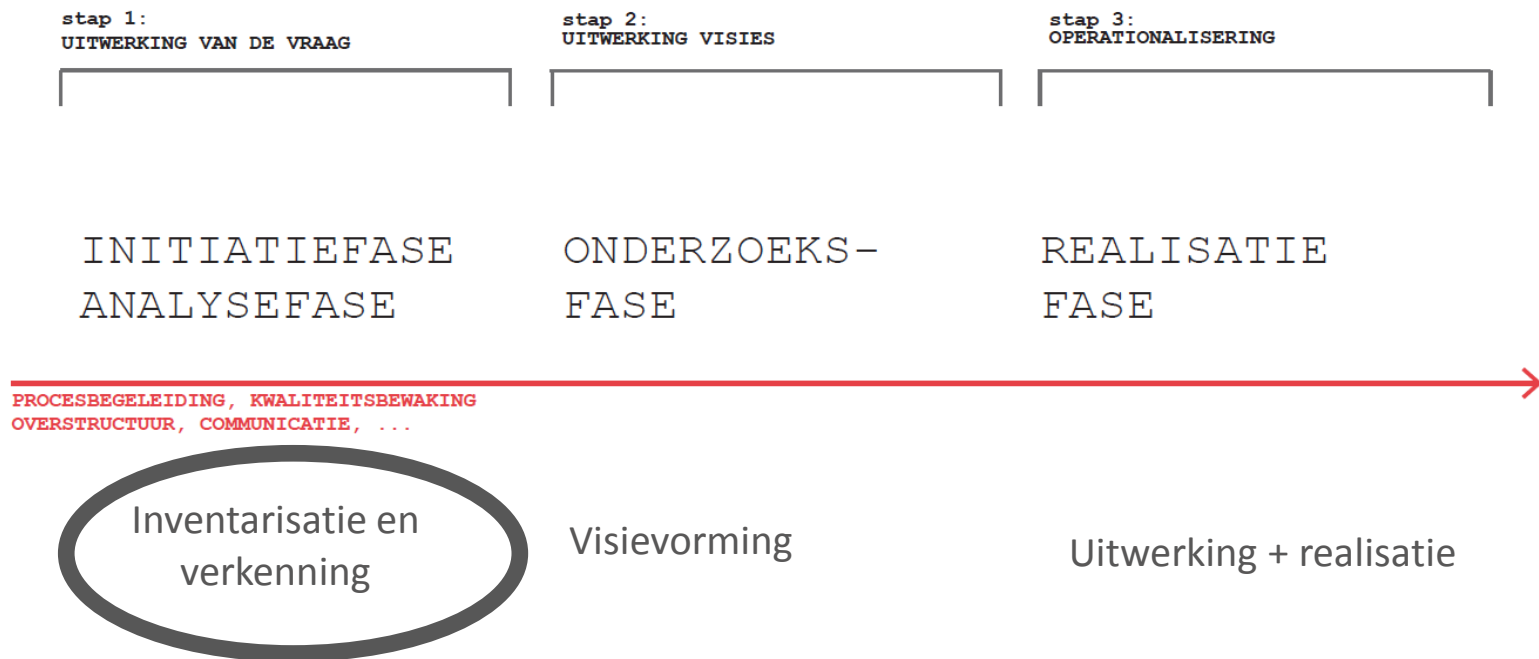


Valleivisie: geïntegreerd planningsproces

- Focus op proces: proces naar eindresultaat is minstens even belangrijk
- Bottom-up: benutten van kennis van bewoners, lokale deskundigen, actoren, middenveld,...
- Afstemming met andere actoren: komen tot gezamenlijke visie en ambities
- Bundelen van termijnen: zowel quick wins als langetermijnperspectief

Traject proces

- **april 2015:** planningsproces opgestart
- 1^e fase = verkennende fase





Traject proces: initiatiefase

Doel?

- Grondige verkenning van gebied/projecten/actoren
 - Kansen en knelpunten?
 - Betekenis en identiteit van de Maarkebeek?
-
- Atlas van het gebied
 - Projectdefinitie: gebiedsafbakening/ ambitie/
randvoorwaarden/doelstellingen/ ontwerpogave voor 2^e fase

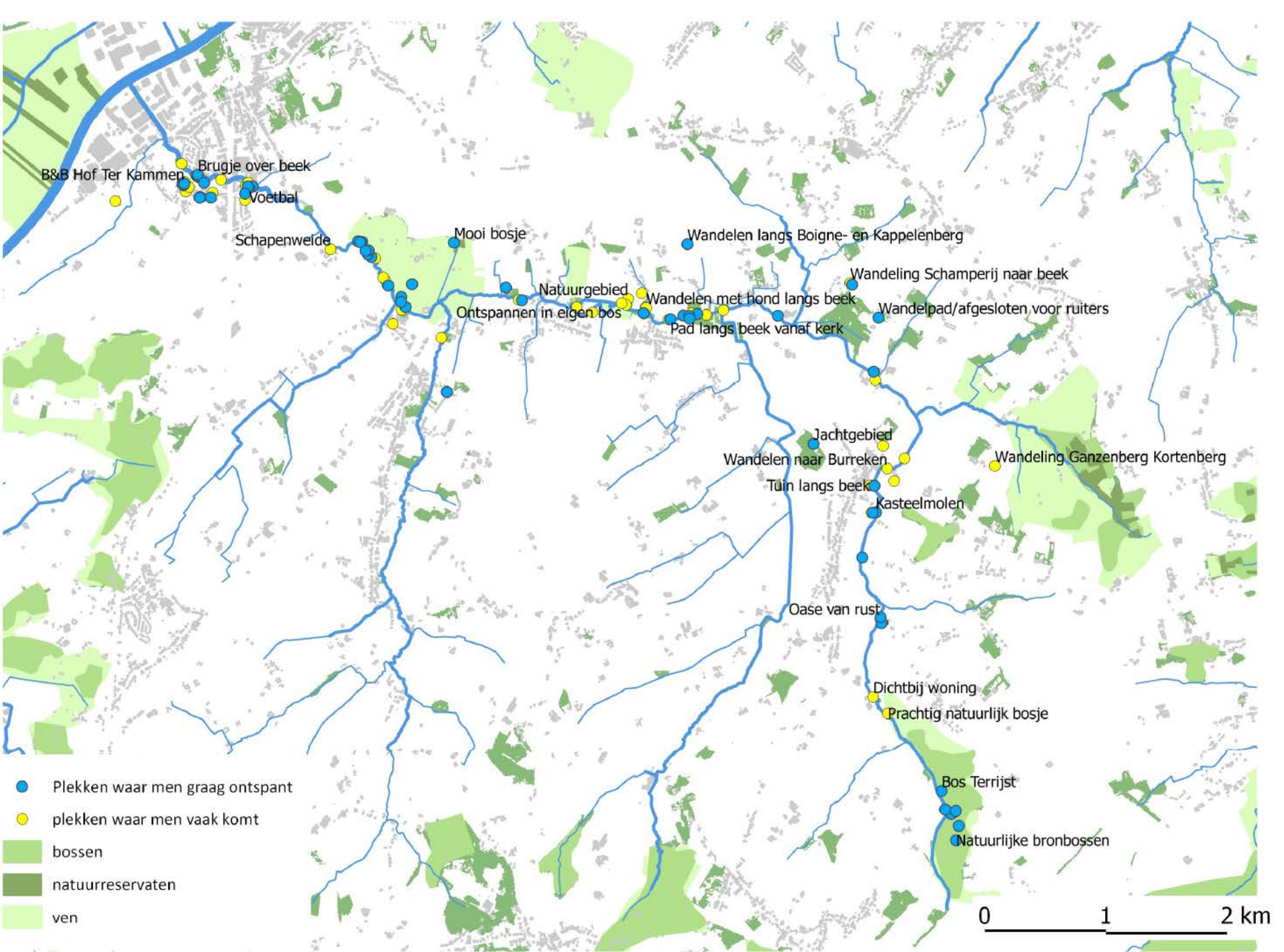
Timing: eind 2015



Traject proces

- **Juni:** Terreinbezoeken
- **18 juni: bewonersatelier**
 - Gebruik en beleving van beek onderzoeken
 - Knelpunten en wensen







Traject proces

- **September:** individueel overleg met actoren/belangengroepen: Bosgroep, Natuurpunt, ABS, lokale boerenbond, Milieufront Omer Wattez, Toerisme Vlaamse Ardennen
 - Knelpunten en kansen
 - Lopende projecten



Traject proces

- **Najaar: Collectief actorenoverleg**
 - De belangen voor alle actoren in het gebied scherp laten stellen
 - Mogelijke conflicten en tegenstrijdige belangen bloot leggen
 - De belangrijkste knelpunten en potenties van het gebied verder uitdiepen
 - Waardering van de functies van de Maarkebeek en conflictanalyse

Traject proces: actorenoverleg

1	Functie	Omschrijving - work in progress
2	Landschappelijke schoonheid	appreciatie voor beekvallei door landschap, uitzichten, hoogteverschillen, uitkijkpunten
3	Waardevolle natuur	ecologische waarde van natuur, waardevolle natuurgebieden, hellingbossen, bronbossen,...
4	zeldzame dieren en planten	biodiversiteit met zeldzame en typische soorten (kwabaal, rivierdonderpad, serpeling, stekelbaars, amfibieën, vissen)
5	Historische en erfgoedwaarde van het landschap	watermolens en historische waarde van de beek voor de erlangs gelegen dorpen
6	Waterberging	opvangen van wateroverlast, ruimte voor water, water ter plaatse vasthouden en geleidelijk afvoeren, meanderen van beek
7	Waterafvoer	vermijden van opstuwten van water, ?
8	Waterveiligheid	weinig kans op schade of ernstige gevolgen door overstromingen
9	rust en ontspanning	beek/water als ontspannende plek of oase van rust
10	sociaal contact en samenhang	de beek als sociale verbinder tussen bewoners
11	sportinfrastructuur voor de buurt	voetbalvelden, sportvelden,...
12	toerisme	logement, eten en drinken, fiets- en wandeltoerisme, mountainbikesport
13	veilige fiets- en wandelverbindingen	een veilige verbindende infrastructuur voor trage weggebruikers (kan zowel recreatief als functioneel zijn)
14	Tuinieren en paarden houden	tuinieren of paarden houden als hobby
15	ruimte voor bedrijvigheid	industrie, landbouwbedrijven,...
16	ruimte voor wonen	wonen nabij de beek
17	leefbare landbouwpraktijk	op een waardige wijze kunnen 'boeren'
18	voedselproductie	landbouwteelten die binnen een gebied geoogst worden
19	De beek als stortplaats (wat is het nut om dit	afval, tuinafval, oevers die worden misbruikt
20	Natuurlijke waterloop vermindert erosie	meandering, natuurlijke oevers,... waardoor er minder slobtoevoer, minder oeverafkalving, tragere waterafvoer,... is.
21	Zuiver water	bepaalde instroom van vuil water en een goed zelfzuiverend vermogen
22	beekwater voor landbouwgebruik	
23	houtproductie	aanplant of uit beheer van bossen
24	koolstofopslag voor het klimaat	verminderen uitstoot en vastleggen koolstof tegen klimaatverandering
25	Andere?	
26		



Traject proces

- **December: Ontwerpatelier GOG's**
 - Een dialoog opstarten tussen technici en landschapsarchitecten
 - Inspirerende ideeën en voorbeelden aftoetsen
 - aandacht voor landschappelijke inkleding verhogen
 - Gebruiks- en belevingswaarde van GOG te verhogen
 - Omwonenden en gebruikers betrekken bij opmaak plannen

Verder

- Ontwerpateliers voor overige gebieden en thema's
- Opmaken gedragen gebiedsvisie
- Milieueffectrapportage
- Ruimtelijke uitvoeringsplannen
- Acties voor verdere inrichting en beheer - projectopvolging

Riviercontract naar Valleivisie

- Vernieuwde aanpak voor een brede geïntegreerde kijk op de vallei
- Zoeken naar familie van opgaven. Inzetten op Meerlaagse waterveiligheid biedt kansen en opportuniteiten voor andere functies (positieve hefboom)
- Sterke inzet op participatie voor betere ingrepen, verhoging van draagvlak én het verhogen van de betrokkenheid omwonenden bij hun vallei (verhogen paraatheid en sociale veerkracht)

- Meer info?

- Ruimtelijke.planning@oost-Vlaanderen.be
- Sylvie.dewart@oost-vlaanderen.be
- Reinout.debergh@oost-vlaanderen.be