Ministerie van Verkeer en Waterstaat
Directoraat-Generaal Rijkswaterstaat
Directie Zeeland
Nummer: K1586
Bibliotheek, Koestr. 30, tel: 0118-686362,
postbus 5014, 4330 KA Middelburg

DI: 236283

Verkeer en Waterstaat

:neraal Rijkswaterstaat

d



DT: 236283

Debietmeting ADCP
Westerschelde raai-7
9 mei 2001

Deel I: Pas van Terneuzen

Meetinformatiedienst Zeeland

Notitie nr. ZLMD-01.N.006
Afdeling Product
Vlissingen, november 2001

Ministerie van Verkeer en Waterstaat
Directoraat-Generaal Rijkswaterstaat

Meetinformatiedienst Zeeland
Vlissingen

Notitie

Nummer: ZLMD-01.N.006

Onderwerp: Meetresultaten
Debietmeting Raai 7
Pas van Terneuzen - Everingen

Datum: 9 mei 2001

Code: 0415M0101

Datum: november 2001

Auteur: Afdeling Product

Bijlagen: 11

Rijkswaterstaat Directie Zeeland
Meetinformatiedienst
Prins Hendrikweg 3
4382 NR VLISSINGEN
Tel: 0118 - 422000
Fax: 0118 - 472772

1. ALGEMEEN

Ten behoeve van de Monitoring Verdieping Westerschelde (MOVE-code 66) werden op 9 mei 2001 in de Westerschelde Raai-7 (Pas van Terneuzen - Everingen) wederom debietmetingen uitgevoerd in combinatie met OSM-metingen.
Bijlage 1 toont de situatie van de meetraai in het meetgebied.
De as- en raaigegevens staan vermeld in bijlage 2.

2. UITVOERING

De debietmetingen werden uitgevoerd met de ADCP (Acoustic Doppler Current Profiler) waarbij de raai varend werd doorgemeten. Beide deelraaien werden gelijktijdig opgenomen. In de Pas van Terneuzen (deelraai - 1) werden door de "Scaldis" 78 tracks gevaren en de Everingen (deelraai - 2) werd door de "Kaloo" 74 keer opgenomen.
Voor het bepalen van de positie werd gebruik gemaakt van het DGPS-plaatsbepalings-systeem en het dwarsprofiel werd opgenomen met RWSLOD.
Raai- 7 (deelraai 1 en 2) is RWSLOD-raai zpr 0000.250.
Deze raai is opgenomen tijdens de metingen en het dwarsprofiel van elke deelraai afzonderlijk staat gepresenteerd in de bijlage 3 met vermelding van het doorstroomoppervlak bij N.A.P.

3. VERTIKAAL GETIJ

Het verticaal getij werd bepaald aan de registrerende peilschrijver van Terneuzen,(X = 45786, Y = 373070), lokatienummer 130 uit het RMI-meetnet.
De meetwaarden zijn grafisch uitgezet tegen de tijd in de bijlage 4 met toevoeging van de numerieke waarden per 10 minuten. Ook de berekende 10-minuut waarden op de
positie in het midden van de meetraai Pas van Terneuzen (PvT) en Everingen (Ever) zijn bijgevoegd, welke in de verdere presentaties staan vermeld.
Voor positie zie bijlage 1.

De gemiddelde getijgegevens over de periode 1981-1990 van station Terneuzen zijn:

Waterstanden in m. t.o.v. N.A.P.

Getij	Hoog Water	Laag Water	Getijverschil in m.
gemiddeld springtij	2.68	-2.13	4.81
gemiddeld getij	2.29	-1.90	4.19
gemiddeld doodtij	1.97	-1.56	3.53

Opgetreden getij station Terneuzen

Datum	M.E.T.	h in m.	tijverschil in meters	getijcoëfficient ten opzichte van gemiddeld getij
09-05-2001	03.15	2.63		
09-05-2001	09.55	-2.46	eb 5.09	1.21480
09-05-2001	15.35	2.57	vloed 5.03	1.20048
09-05-2001	22.20	-2.33	eb 4.90	1.16945

4. WEERSOMSTANDIGHEDEN

Op 13 oktober heerste aanvankelijk een noord-noordoostelijke wind van 4 tot 6 m/sec. draaiend naar oost-noordoostelijke richting.
De windsnelheid en -richting werd gemeten aan de meetopstelling Terneuzen (TNWS, RMI-lokatie nr. 868) en staat samen met het vertikale getij van Terneuzen uitgezet in de bijlage 5, waarin tevens de meetperiode staat aangegeven.

5. VERWERKING

Na validatie van de ruwe gegevens zijn de volgende bewerkingen uitgevoerd:

* Overzicht van alle gemeten tracks, waarbij de stroomsnelheden en -richtingen zijn gepresenteerd in het dwarsprofiel.
  Per blad zijn maximaal 5 tracks gepresenteerd, met een vaste kleurenschaal voor de gehele meting (eb en vloed steeds positief).
  Het tijdvak waarbinnen deze tracks zijn opgenomen is met een blauwe balk weergegeven in de waterstandsgrafiek van de betreffende locatie PvT en Ever.
  Zie de bijlagen 6a en 6b.

* Presentatie van de gemeten gegevens per transect. De gebruikte kleurenschaal is vanwege de duidelijkheid per transect aangepast aan de gemeten snelheden.
  In deze bijlagen 7a en 7b zijn de eb-snelheden positief en de vloedsnelheden negatief. In deze presentatie zijn ook de iso-lijnen van gelijke stroomsnelheid ingetekend.
  Verder staat in deze bijlage de gemiddelde stroomsnelheid in de verticaal op vaste afstanden uitgezet in de meetraai als vectoren met dezelfde kleurenschaal. De debiet- en stroomsnelheidsverdeling; zowel loodrecht op de raai als evenwijdig aan de raai staan uitgezet tegen de afstanden in de meetraai. Ook de gevaren track t.o.v. de meetraai staat gepresenteerd met vermelding van de vaarrichting.

De maximum gemiddelde snelheid met bijbehorende richting en vermelding van de afstand uit het raai-nulpunt staat zowel numeriek als in de situatie weergegeven. Op het gemiddeld tijdstip van de gevaren track is het doorstroomoppervlak bepaald en bijgeschreven in deze bijlage 7 evenals het berekende debiet.
In de getijlijn staat de tijdsperiode van de meting aangegeven.

* Per transect zijn nogmaals de ontbonden snelheden loodrecht op de meetraai en evenwijdig aan de meetraai alsmede de verticale stroomsnelheden gepresenteerd in het dwarsprofiel, met vermelding van de iso-lijnen. De kleurenschaal is per grafiek aangepast.
  Zie de bijlagen 8a en 8b.

* In de bijlagen 9a en 9b zijn de gemeten debieten grafisch uitgezet tegen de tijd. Ook 10-minuten waarden in tabelvorm. Tevens staat vermeld het totale debiet over de eb- en vloed periode.
  Deze totalen zijn herleid naar het 10 jarig gemiddelde getij 91.0 van Terneuzen (419 cm.) en zijn losbladig bijgevoegd als aanvulling op de nota GWAO - 89.1004 (H. de Jong)

N.B.
-In alle presentaties zijn de "witte vlekken" of niet gemeten, of als foute waarnemingen verwijderd. In de eventuele debietberekening worden deze wel meegenomen (geïnterpoleerde waarden)

In de periode 24 april t/m 8 juni werd in twee meetpunten met OSM op vaste hoogte boven de bodem (4 m.) continue stroomsnelheid en -richting gemeten.
De posities staan vermeld in de bijlage 1. In de bijlagen 10a en 10b zijn de resultaten OSM-1 en OSM-2 grafisch uitgezet tegen de tijd.
Uit de ADCP-meting is een vergelijk gemaakt met de OSM-meting in beide meetpunten van 9 mei. Zie bijlage 11.

6. LIJST VAN BIJLAGEN

Deel - I

1. Situatie meetgebied
2. As- en raaigegevens
3. Dwarsprofiel
4. Opgetreden getij
5. Wind- en getijgegevens

6a. Overzicht tracks deelraai-1
7a. Gemeten gegevens deelraai-1
8a. Ontbonden gegevens deelraai-1
9a. Debiet Pas van Terneuzen
10a. Resultaten OSM-1

Deel - II

6b. Overzicht tracks deelraai-2
7b. Gemeten gegevens deelraai-2
8b. Ontbonden gegevens deelraai-2
9b. Debiet Everingen
10b. Resultaten OSM-2
11. Vergelijk OSM - ADCP

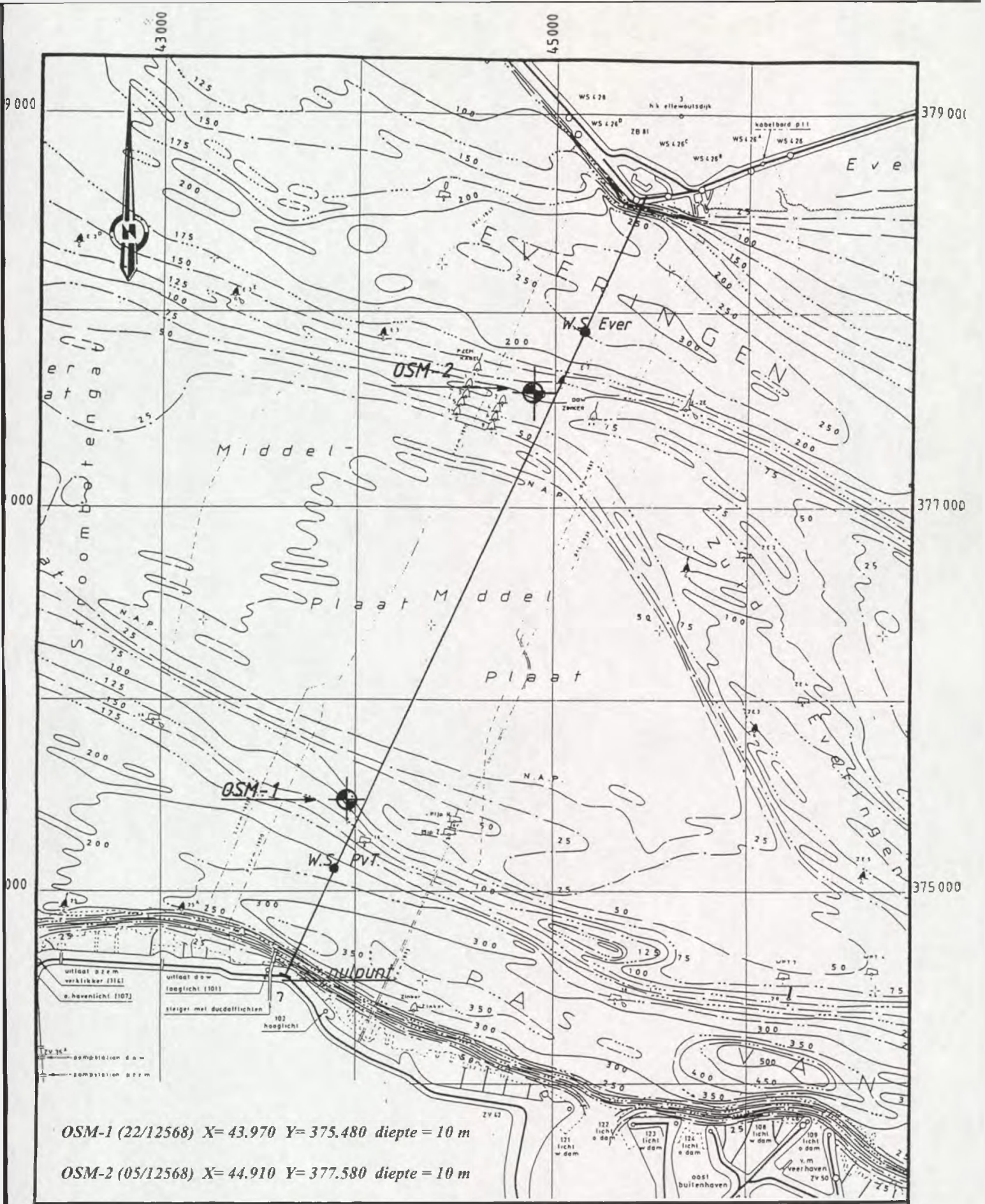

rijkswaterstaat directie zeeland - meetinformatiedienst zeeland	get.		bijl. 1
	gec.		code: **0415 M 01.01**
Situatie Debietraai - 7	gez.		schaal **1 : 25.000**
Debietmeting 9 mei 2001	akk.		nr.

DEBIETRAAI 7

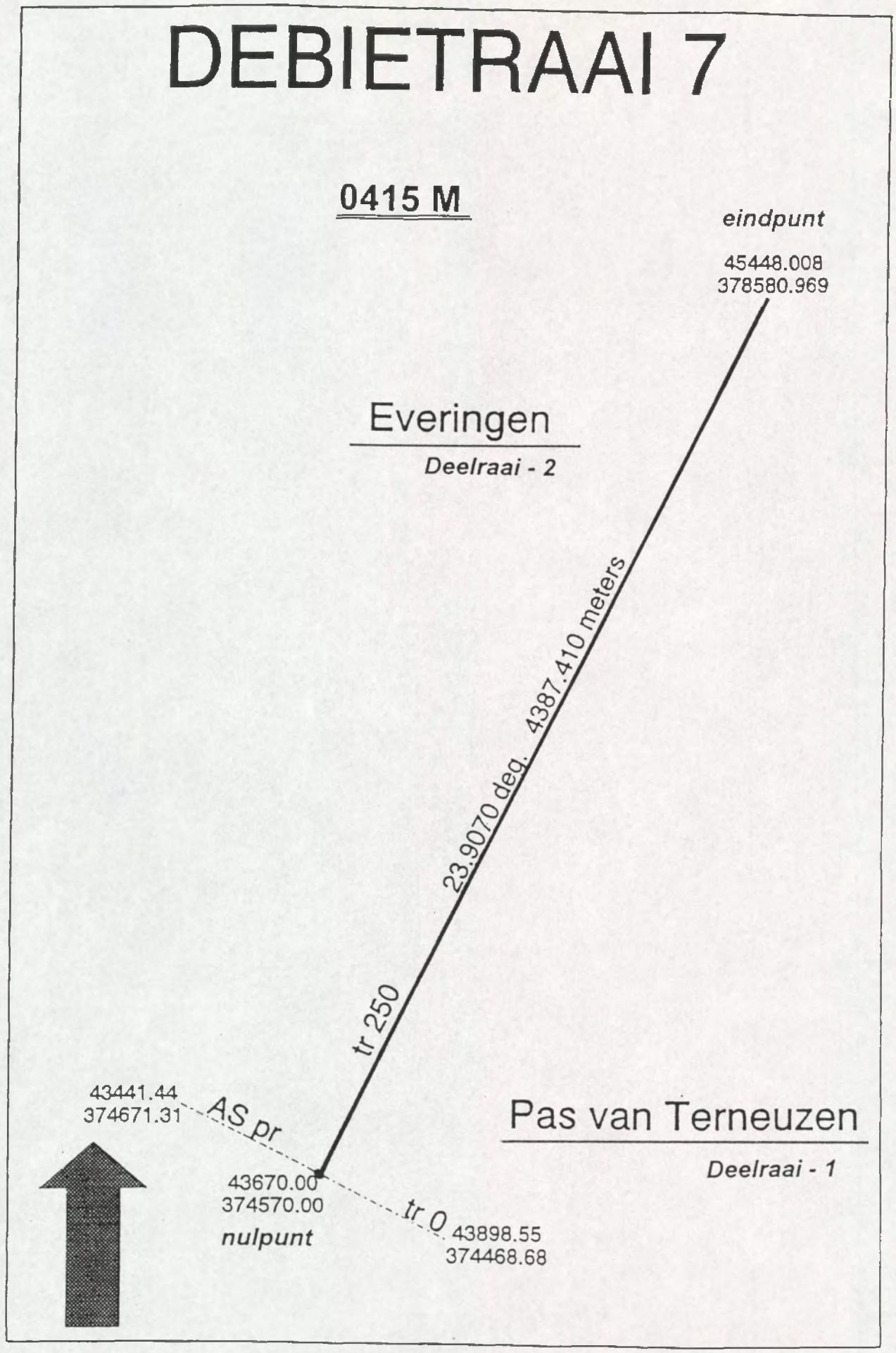

Bijlage 2

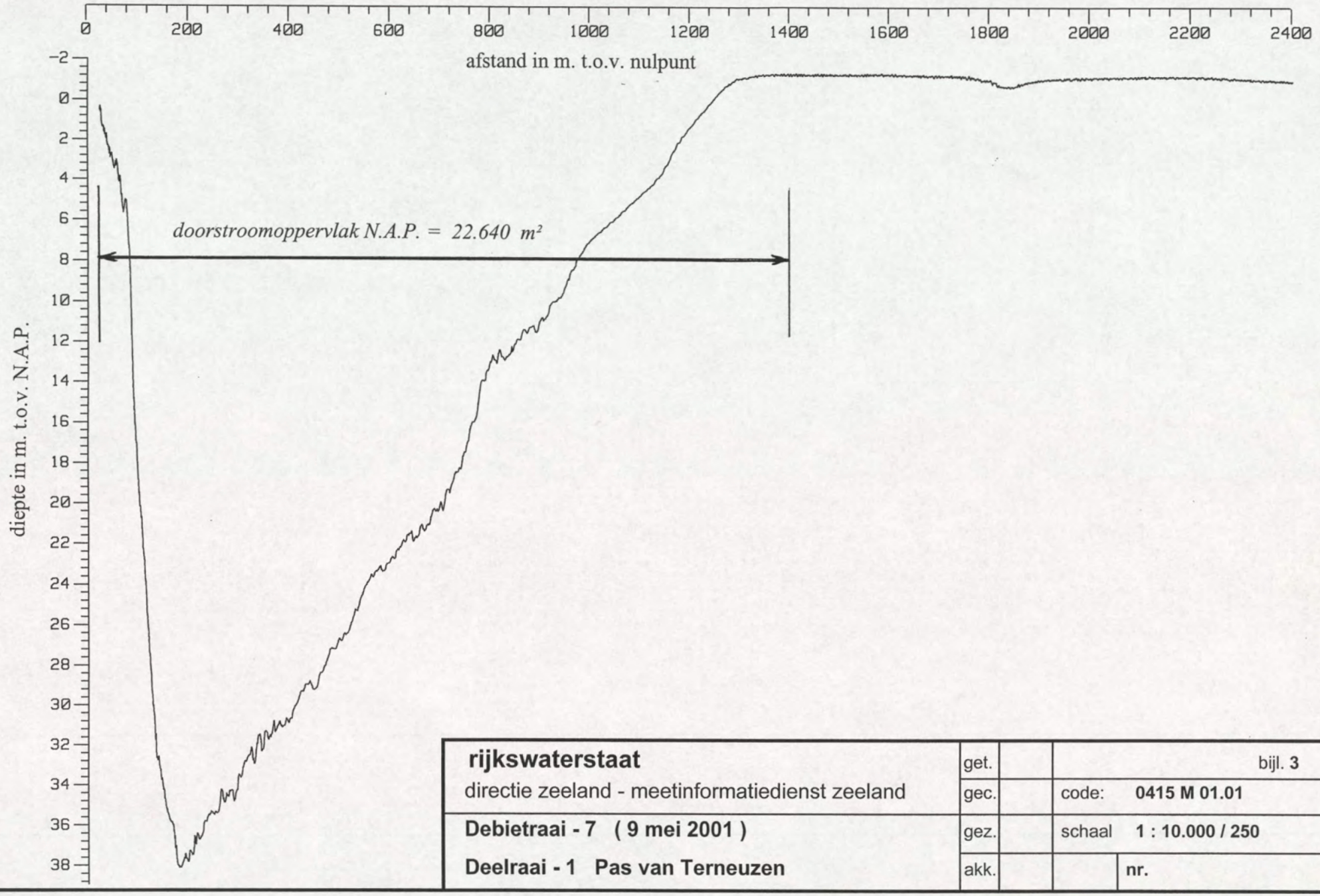

rijkswaterstaat	get.		bijl. **3**
directie zeeland - meetinformatiedienst zeeland	gec.		code: **0415 M 01.01**
Debietraai - 7 (9 mei 2001)	gez.		schaal **1 : 10.000 / 250**
Deelraai - 1 Pas van Terneuzen	akk.		**nr.**

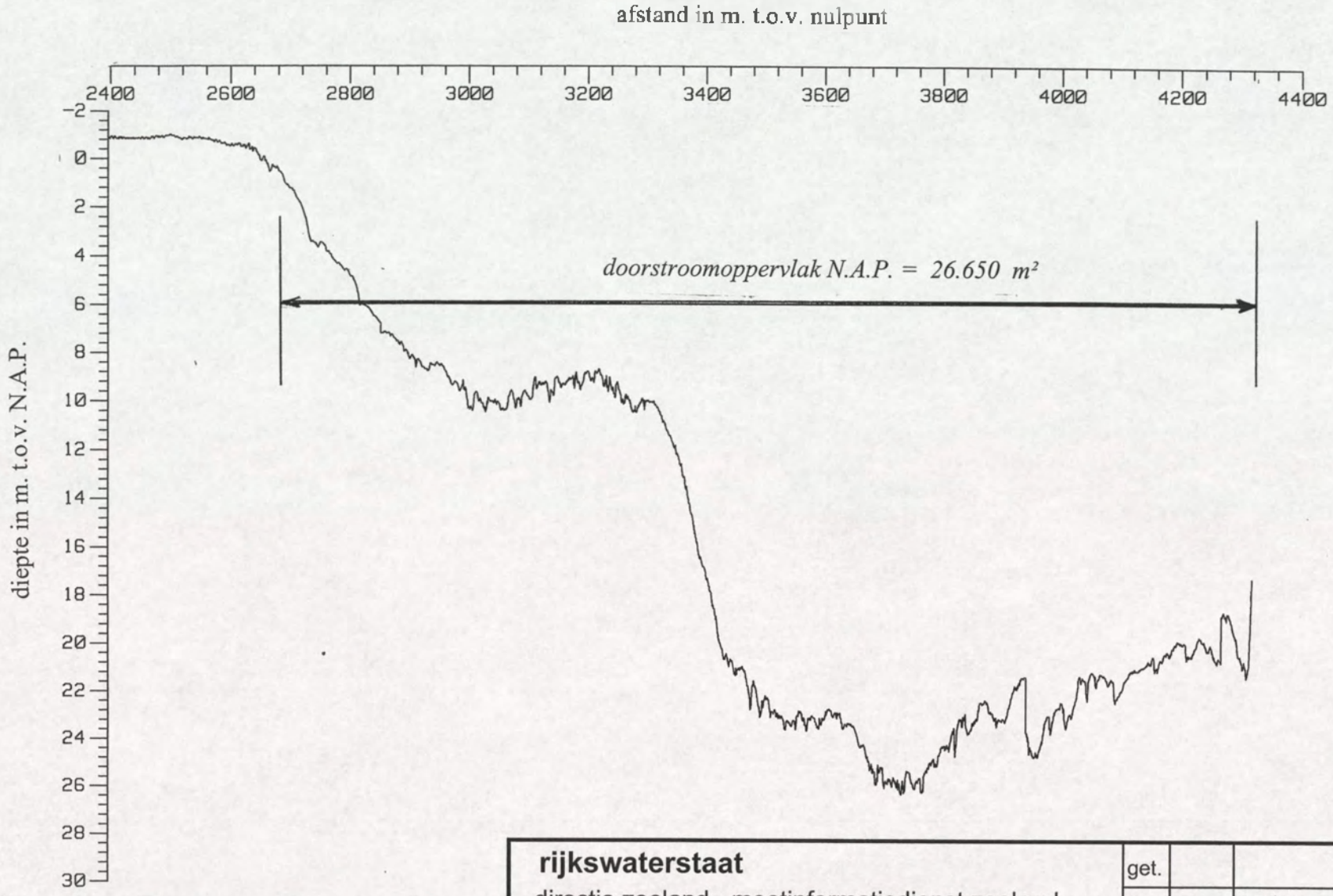

rijkswaterstaat directie zeeland - meetinformatiedienst zeeland	get.		bijl. **3**
	gec.		code: **0415 M 01.01**
Debietraai - 7 (9 mei 2001)	gez.		schaal **1 : 10.000 / 250**
Deelraai - 2 Everingen	akk.		**nr.**

Ministerie van Verkeer en Waterstaat
Directoraat-Generaal Rijkswaterstaat

Meetinformatiedienst Zeeland
Vlissingen

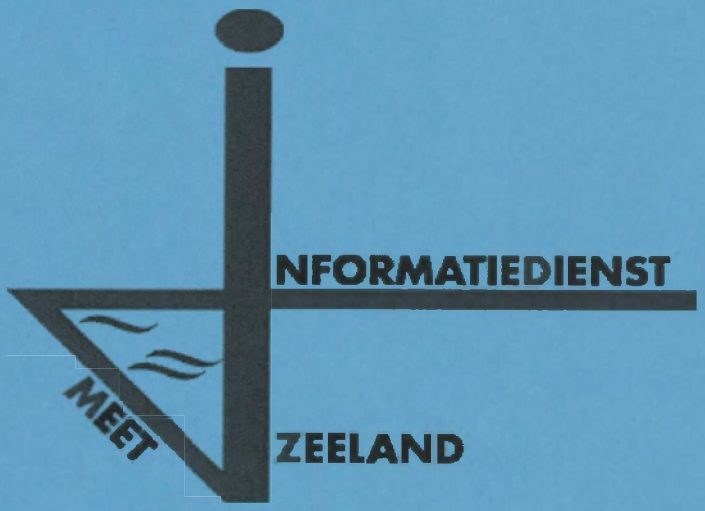

4. Opgetreden getij

Getij te Terneuzen op 9-5-2001

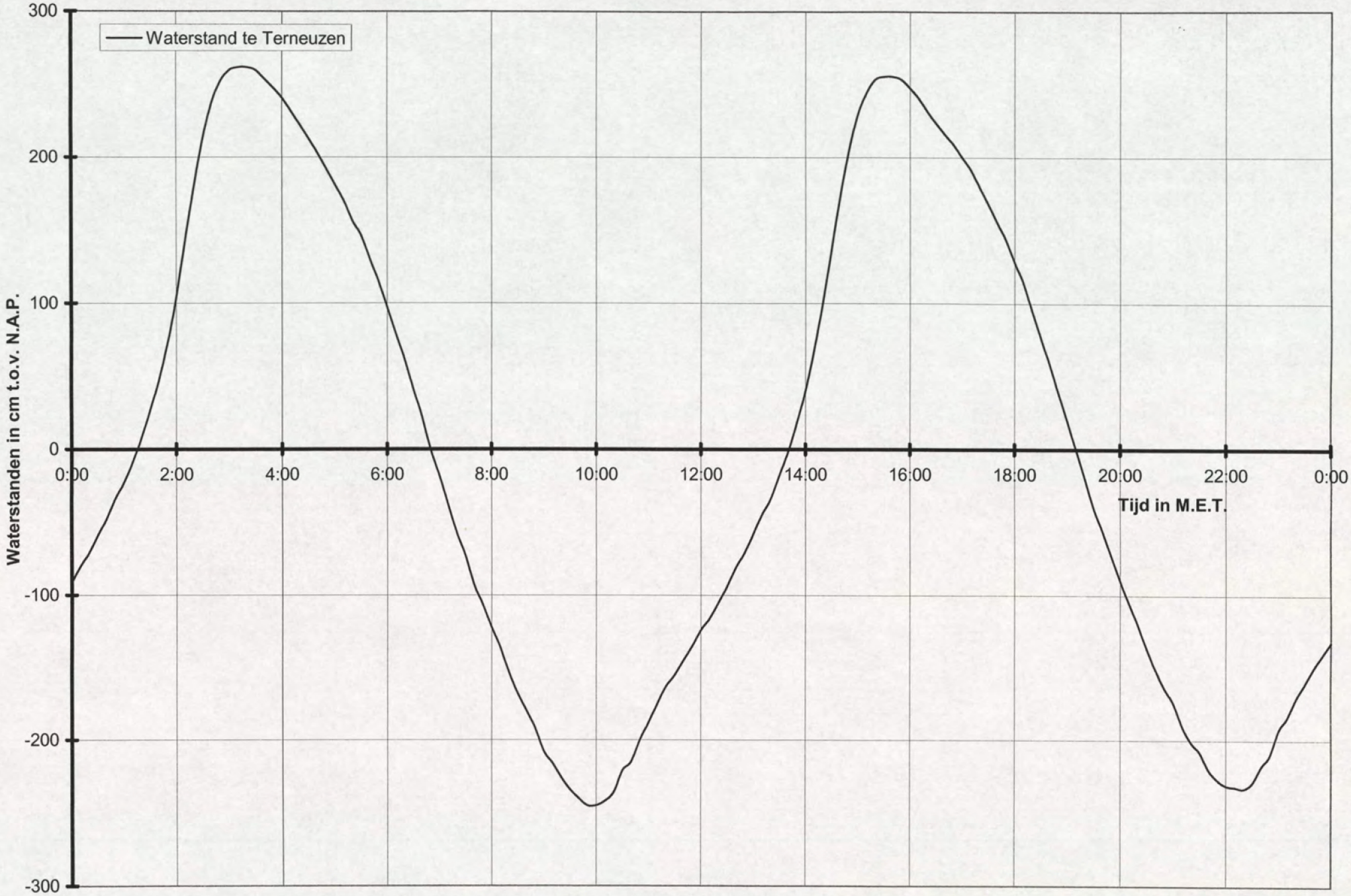

wo 09-mei-2001
TERN WTr2 1 [cm/NAP]
gevalideerde waterstand RMI

MET	:00	:10	:20	:30	:40	:50
00:	-91	-80	-71	-59	-48	-34
01:	-23	-9	7	26	46	72
02:	104	142	179	212	237	252
03:	260	262	262	260	254	248
04:	241	232	223	213	203	192
05:	181	170	156	146	130	115
06:	97	79	61	41	22	0
07:	-18	-38	-57	-73	-93	-107
08:	-122	-136	-153	-168	-180	-192
09:	-208	-216	-226	-234	-240	-245
10:	-245	-242	-236	-221	-215	-200
11:	-188	-175	-163	-155	-145	-135
12:	-124	-116	-105	-94	-81	-71
13:	-58	-45	-34	-18	-2	18
14:	40	69	101	138	174	206
15:	230	245	254	256	256	254
16:	248	241	232	224	216	209
17:	200	191	179	167	155	143
18:	128	114	95	76	58	38
19:	19	0	-20	-40	-56	-73
20:	-90	-105	-120	-136	-151	-164
21:	-174	-190	-201	-208	-220	-227
22:	-231	-232	-233	-229	-218	-210
23:	-193	-184	-171	-161	-150	-141

Berekende waterstanden as pr Pas van Terneuzen
X = 43913
Y = 375118

PvT

		0	10	20	30	40	50
20010509	0000	-88	-78	-68	-56	-45	-31
	0100	-20	-6	11	30	51	79
	0200	112	150	186	217	240	253
	0300	259	260	259	256	250	244
	0400	237	227	218	208	198	187
	0500	176	165	151	141	124	109
	0600	91	73	55	35	16	-6
	0700	-24	-44	-62	-78	-97	-111
	0800	-126	-140	-157	-171	-183	-195
	0900	-210	-218	-228	-235	-241	-245
	1000	-244	-240	-232	-218	-211	-196
	1100	-184	-171	-160	-152	-142	-132
	1200	-121	-113	-102	-91	-78	-68
	1300	-55	-42	-31	-14	2	23
	1400	46	76	109	146	181	211
	1500	233	246	253	254	253	250
	1600	244	237	228	220	212	205
	1700	196	186	174	162	150	138
	1800	123	108	89	70	52	32
	1900	13	-6	-26	-45	-61	-78
	2000	-94	-109	-124	-140	-154	-167
	2100	-177	-193	-203	-210	-222	-228
	2200	-231	-231	-232	-226	-215	-206
	2300	-189	-180	-168	-158	-147	-138

Berekende waterstanden as pr Everingen
X = 45149
Y = 377907

Ever

		0	10	20	30	40	50
20010509	0000	-89	-78	-69	-57	-46	-32
	0100	-21	-7	10	29	50	77
	0200	109	148	184	215	238	252
	0300	259	260	260	257	251	245
	0400	237	228	219	209	199	188
	0500	177	166	152	142	126	111
	0600	93	75	57	37	18	-4
	0700	-22	-42	-60	-76	-96	-109
	0800	-124	-138	-155	-170	-181	-194
	0900	-209	-217	-227	-234	-240	-244
	1000	-243	-240	-233	-218	-212	-197
	1100	-185	-172	-161	-153	-143	-133
	1200	-122	-114	-103	-92	-79	-69
	1300	-56	-43	-32	-15	1	21
	1400	44	74	106	143	179	209
	1500	231	245	253	254	254	251
	1600	245	237	228	221	213	206
	1700	197	187	175	163	151	139
	1800	124	110	90	72	54	34
	1900	15	-4	-24	-43	-59	-76
	2000	-93	-107	-122	-138	-153	-165
	2100	-176	-192	-202	-209	-221	-227
	2200	-230	-231	-231	-226	-215	-207
	2300	-190	-181	-168	-158	-148	-139

Ministerie van Verkeer en Waterstaat
Directoraat-Generaal Rijkswaterstaat

Meetinformatiedienst Zeeland
Vlissingen

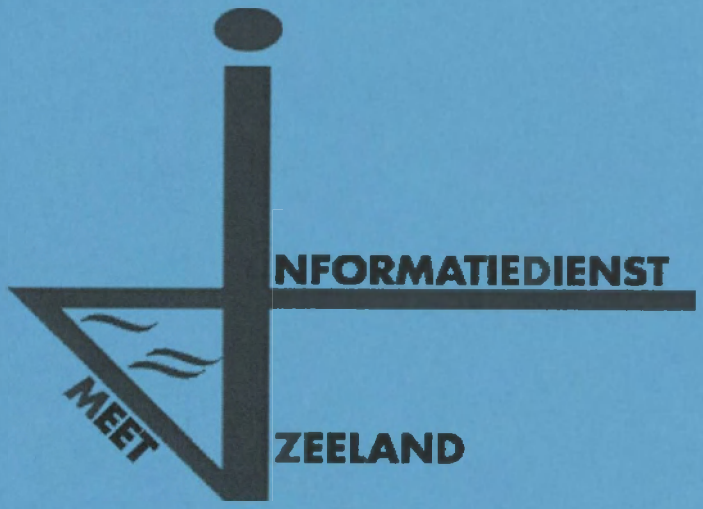

5. Windgegevens

Getij- en windgegevens te Terneuzen van 8-5-2001 t/m 10-5-2001

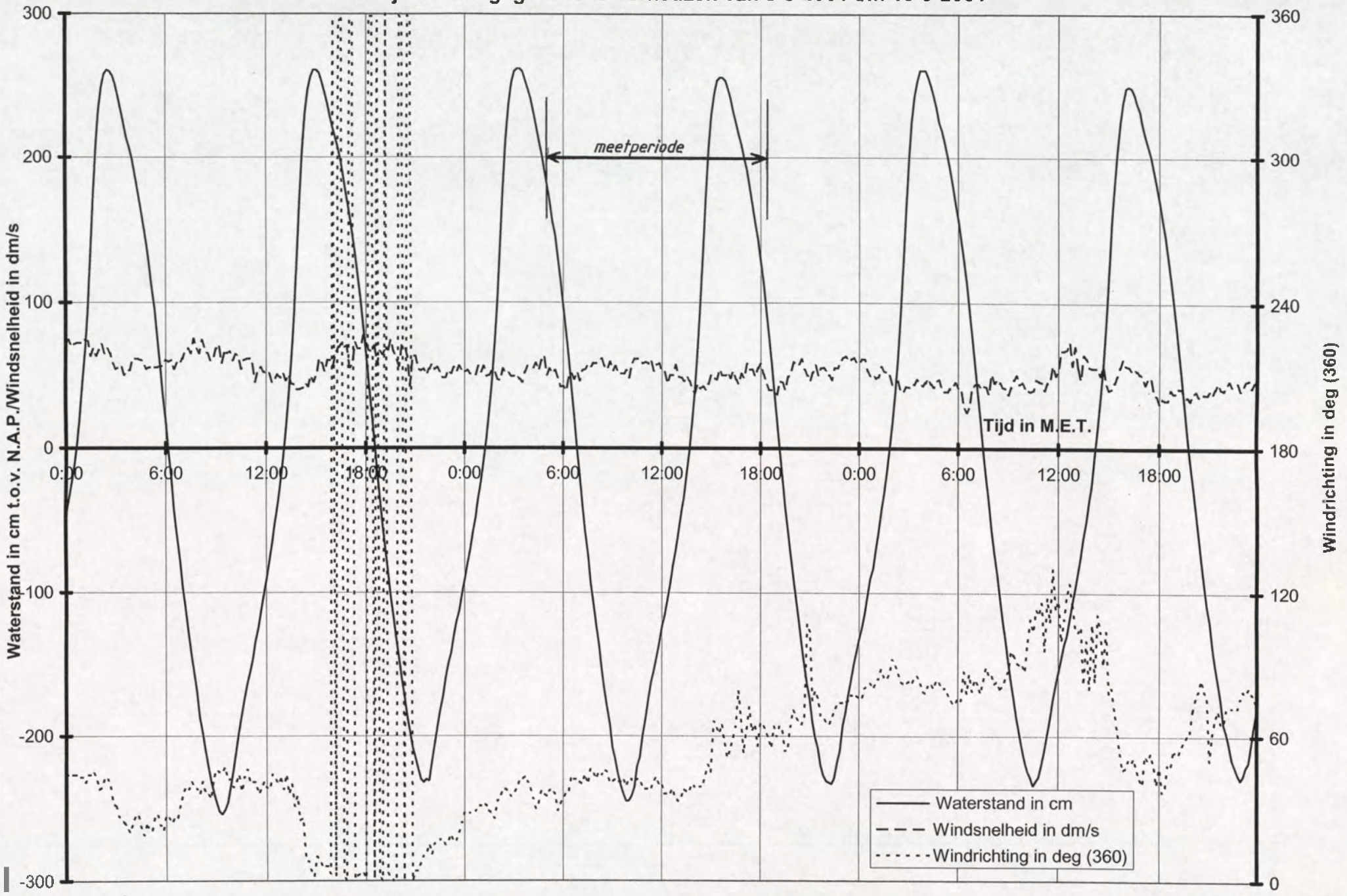

Ministerie van Verkeer en Waterstaat
Directoraat-Generaal Rijkswaterstaat

Meetinformatiedienst Zeeland
Vlissingen

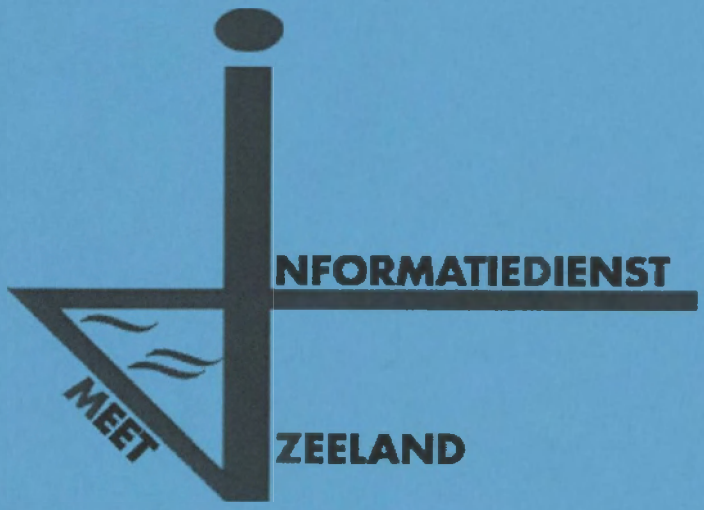

6a. Overzicht tracks deelraai-1

Overzicht gevaren tracks Raai zpr0000.250 Pas van terneuzen

ADCP file Nummer	Eb / Vloed /Kentering	Begintijd (M.E.T.)	Eindtijd (M.E.T.)	Koers (deg.)	Vaarsnelheid (knt)	Geluidssnelheid (M/s)
1	eb	05:25	05:31	114	5-7	1478
31	eb	10:16	10:24	114		
32	kentering	10:25	10:32			
33	vloed	10:37	10:44	294		
36		11:11	11:17			1476
46		12:40	12:46			1475
55		14:08	14:16			1477
62		15:38	15:43			1478
65	vloed	16:05	16:11	294		
66	kentering	16:13	16:20			
67	eb	16:23	16:29	114		
78	eb	17:50	17:56	114	5-7	1478

Pas van Terneuzen Raai 7 dd 9 mei 2001

gemeten snelheid (cm/sec)

gemeten richting (° tov N)

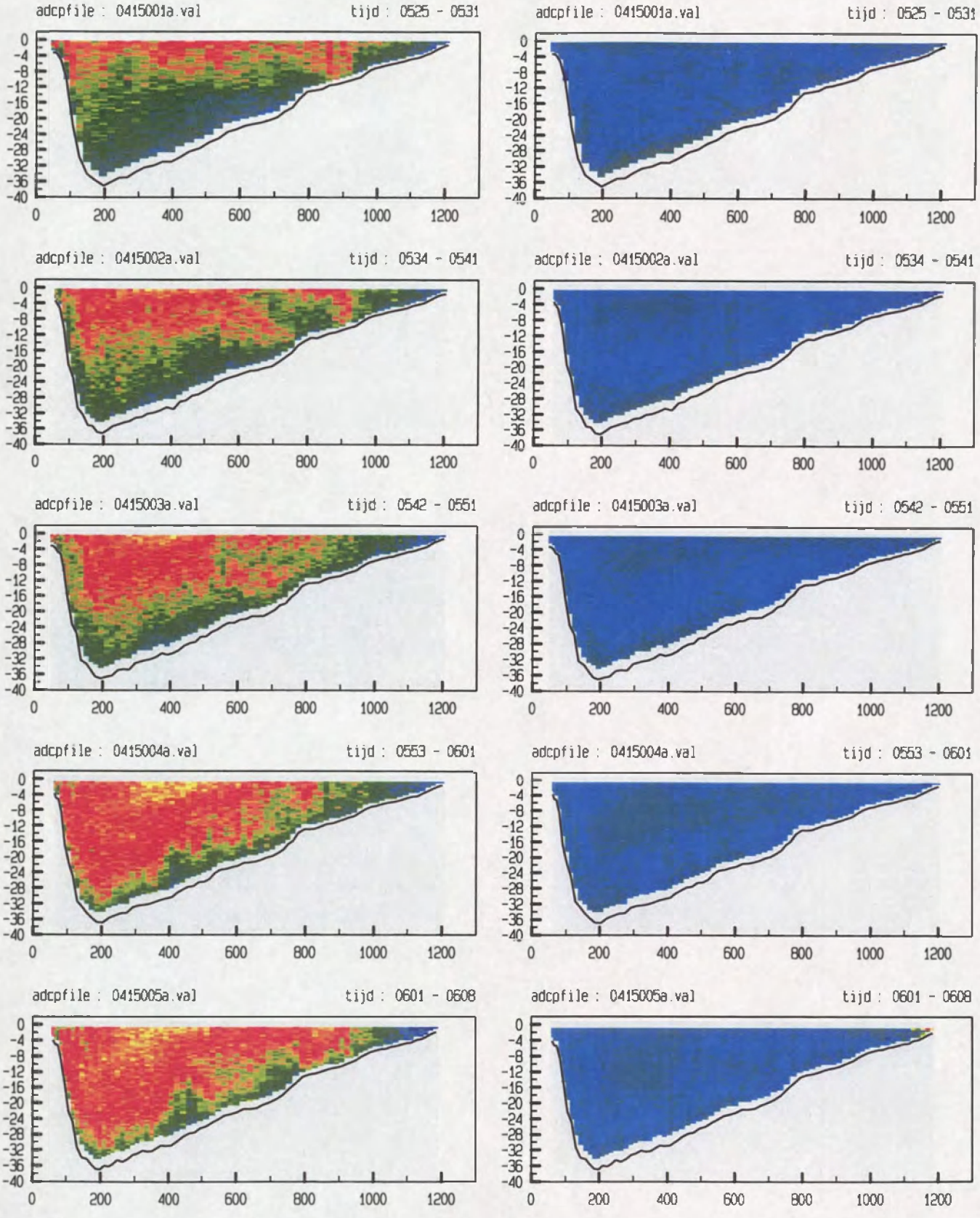



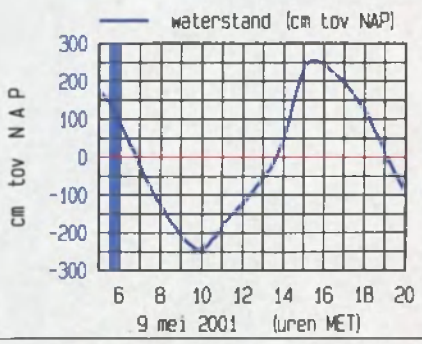



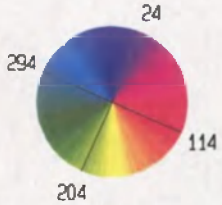

Pas van Terneuzen Raai 7 dd 9 mei 2001

gemeten snelheid (cm/sec)

gemeten richting (° tov N)

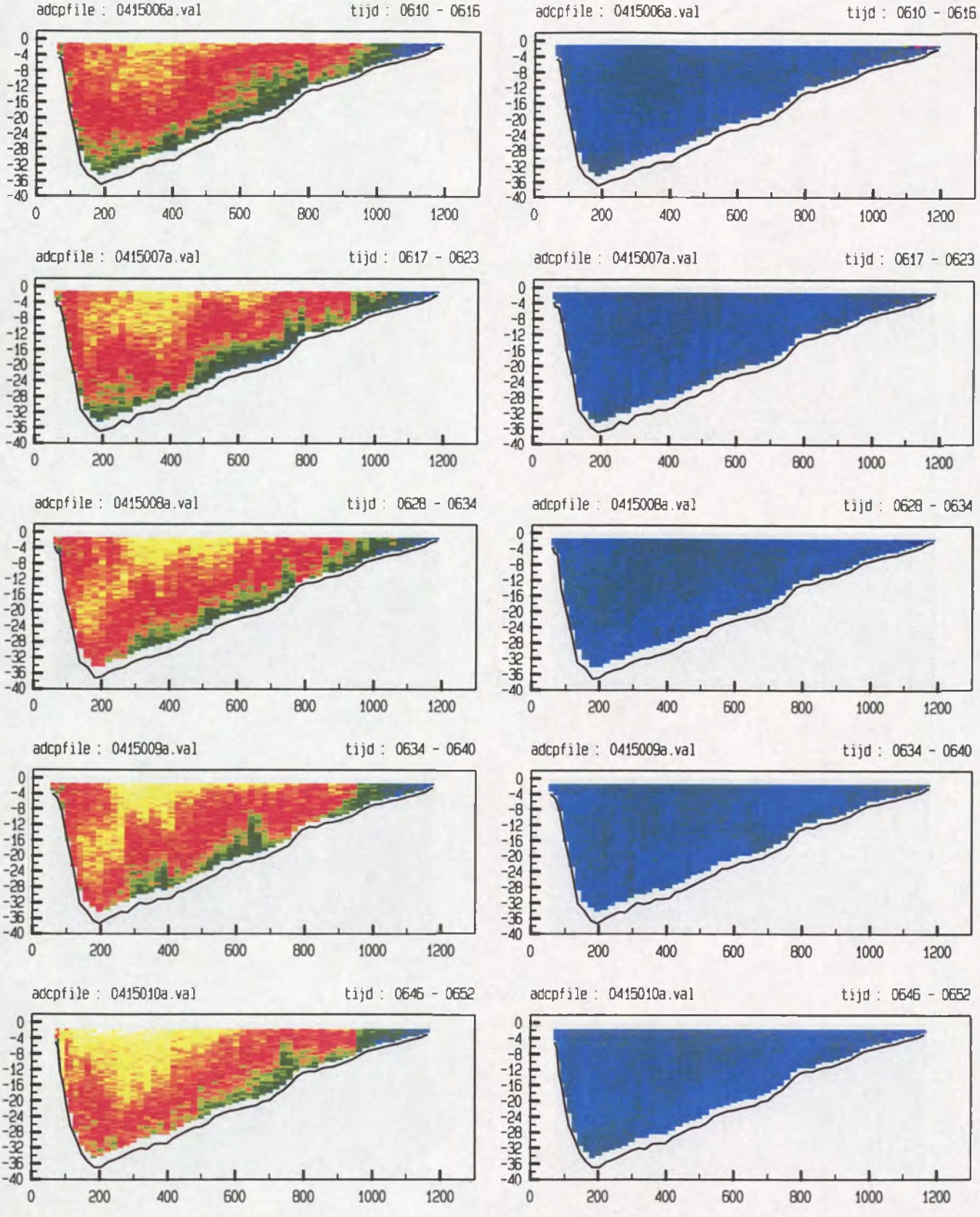



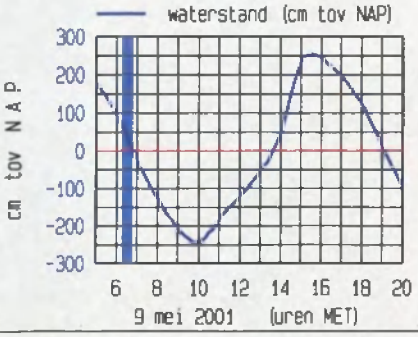

meetgebied



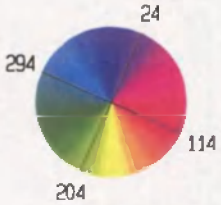

Pas van Terneuzen Raai 7 dd 9 mei 2001

gemeten snelheid (cm/sec)

gemeten richting (° tov N)

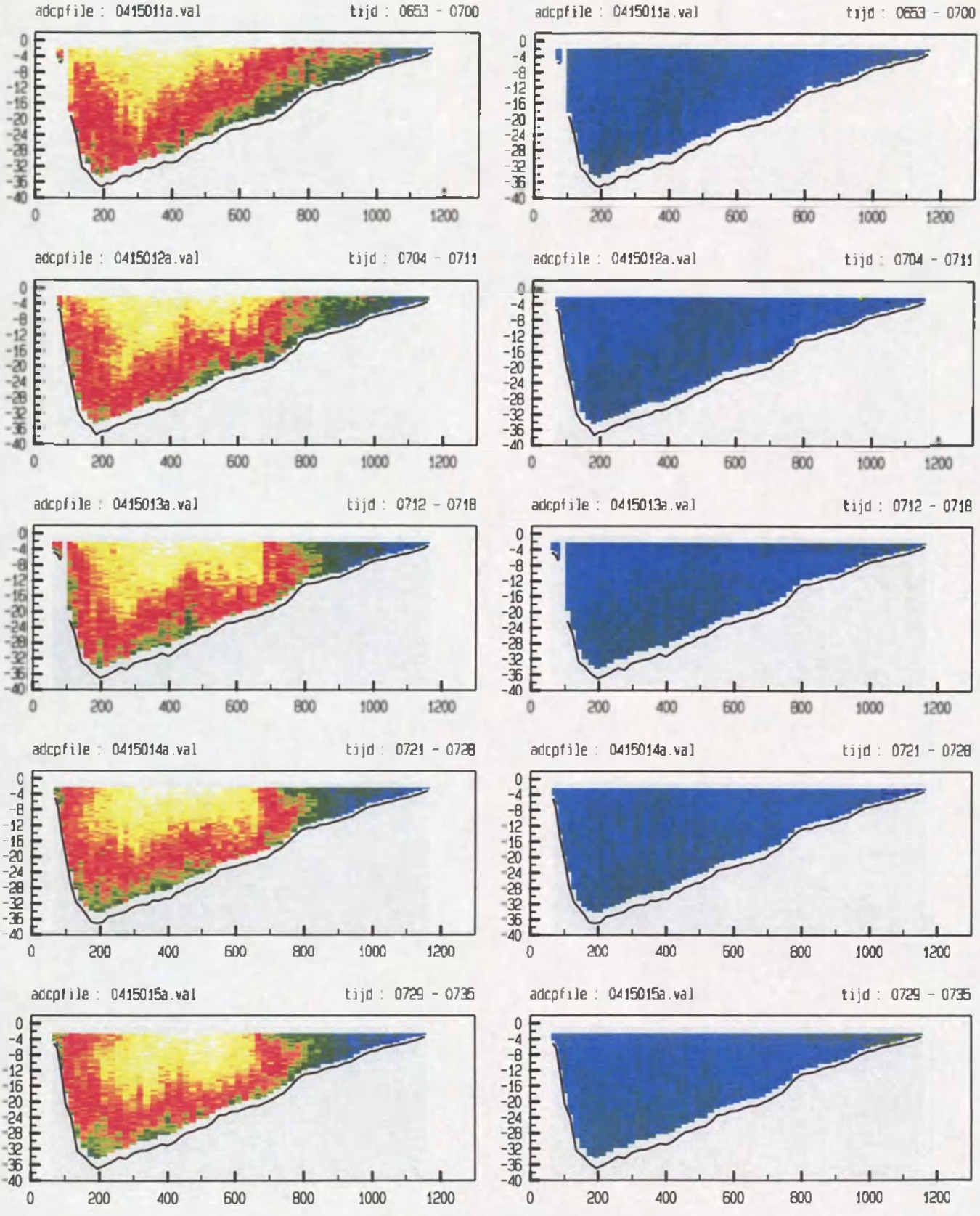

Pas van Terneuzen Raai 7 dd 9 mei 2001

gemeten snelheid (cm/sec)

gemeten richting (° tov N)

adcpfile : 0415016a.val tijd : 0741 - 0748

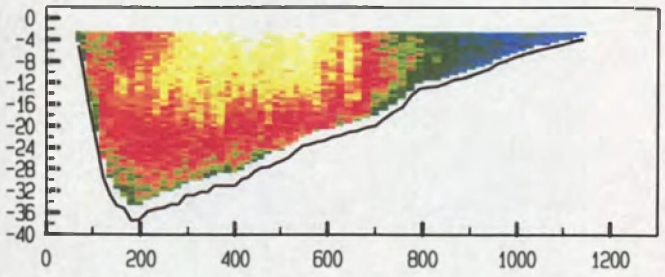

adcpfile : 0415016a.val tijd : 0741 - 0748

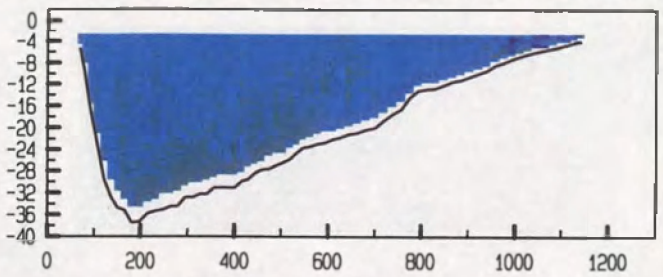

adcpfile : 0415017a.val tijd : 0749 - 0755

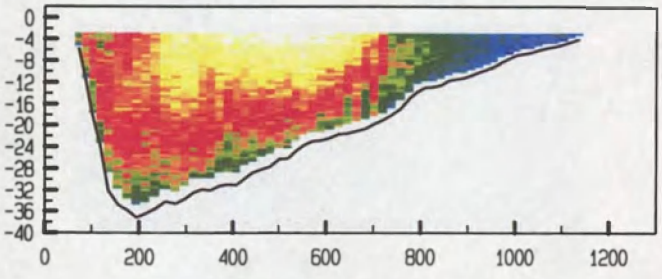

adcpfile : 0415017a.val tijd : 0749 - 0755

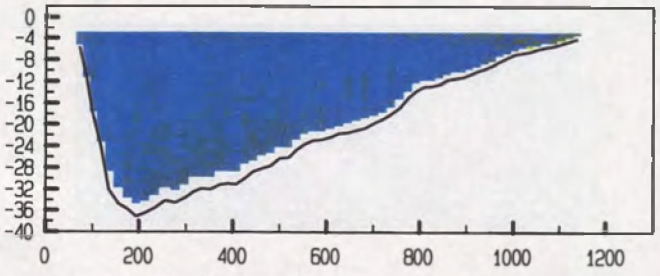

adcpfile : 0415018a.val tijd : 0758 - 0805

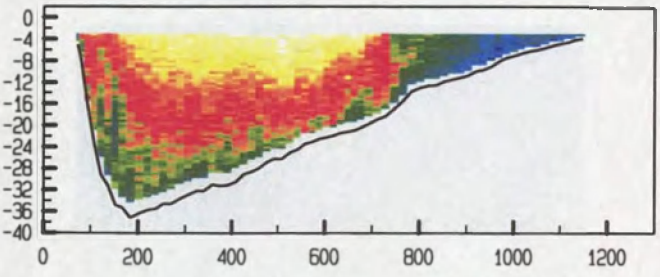

adcpfile : 0415018a.val tijd : 0758 - 0805

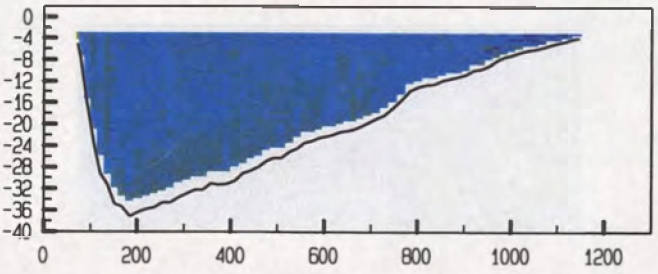

adcpfile : 0415019a.val tijd : 0806 - 0813

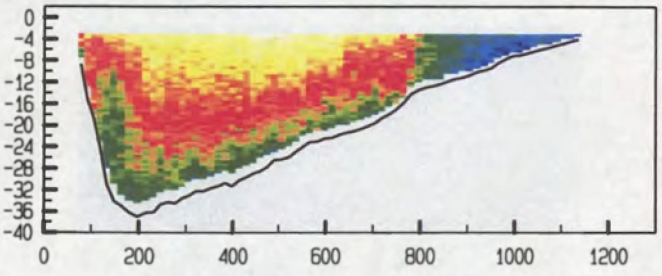

adcpfile : 0415019a.val tijd : 0806 - 0813

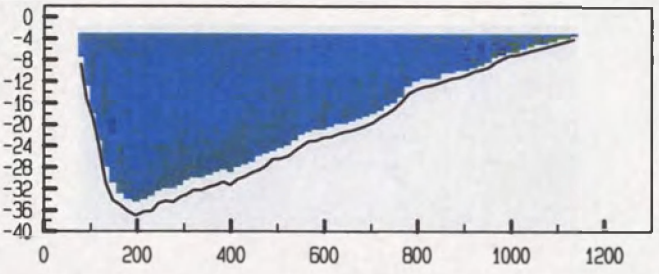

adcpfile : 0415020a.val tijd : 0818 - 0824

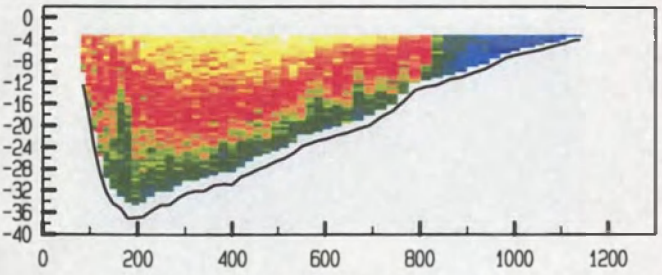

adcpfile : 0415020a.val tijd : 0818 - 0824

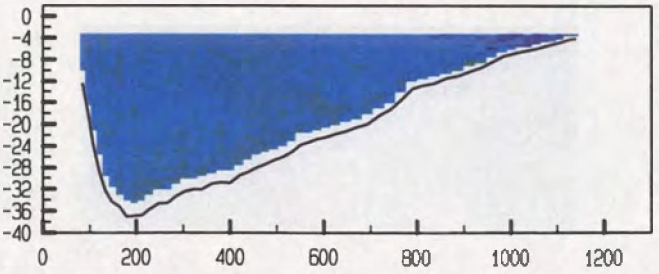



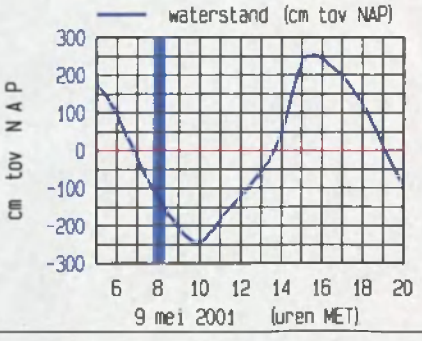

meetgebied



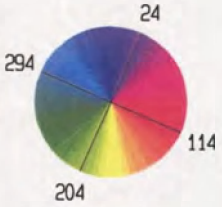

Pas van Terneuzen Raai 7 dd 9 mei 2001

gemeten snelheid (cm/sec)

gemeten richting (° tov N)

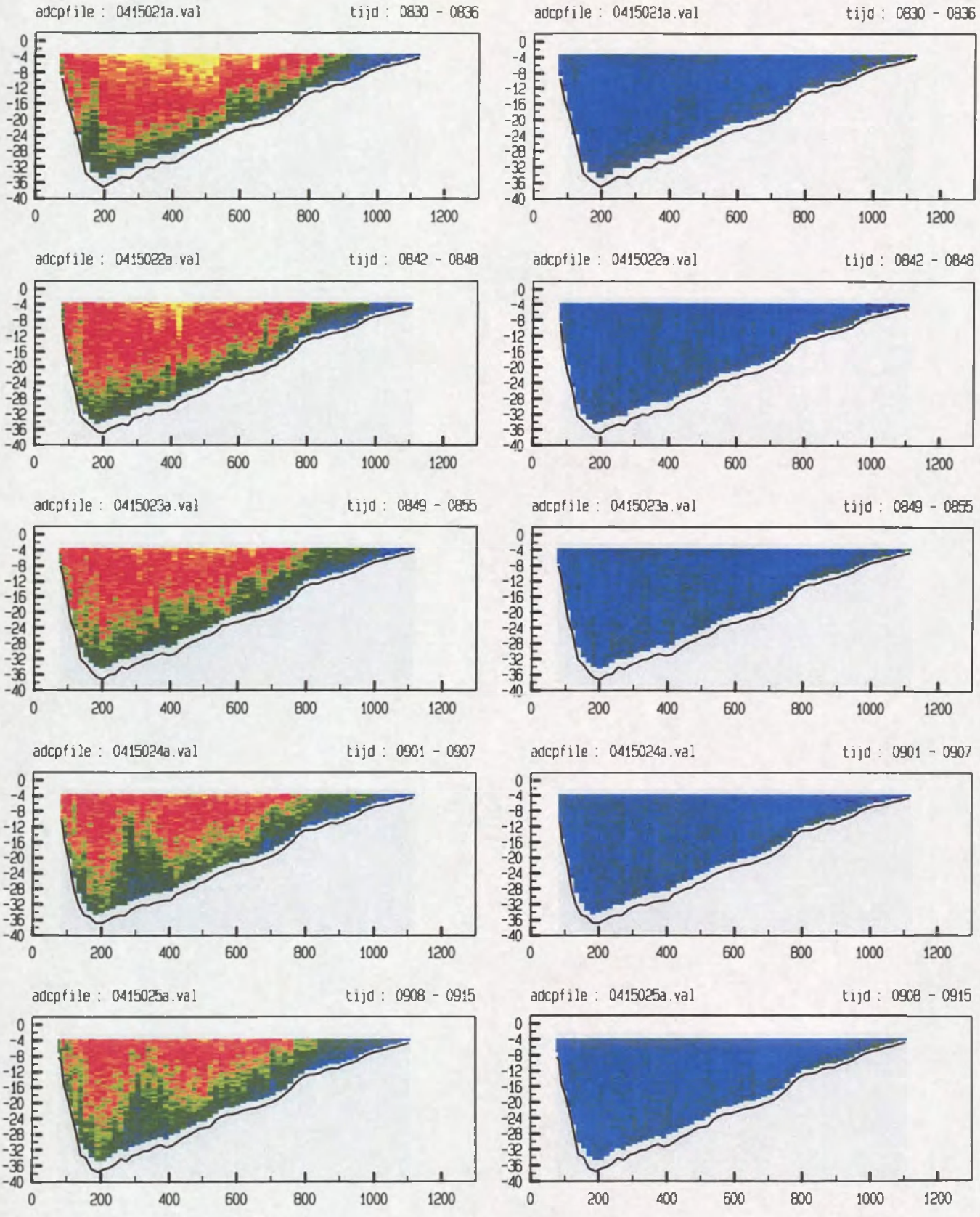



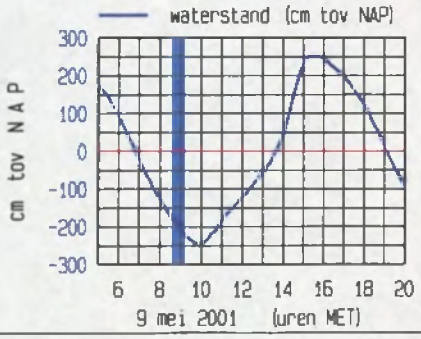



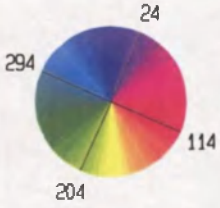

Pas van Terneuzen Raai 7 dd 9 mei 2001

gemeten snelheid (cm/sec)

gemeten richting (° tov N)

adcpfile : 0415026a.val tijd : 0925 - 0932

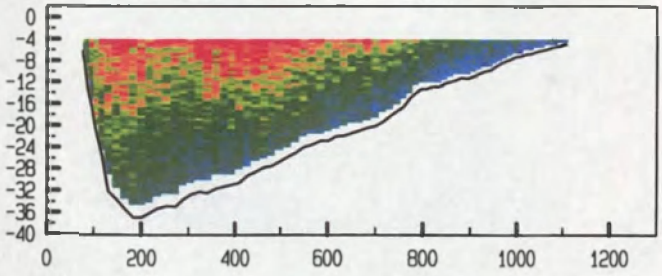

adcpfile : 0415026a.val tijd : 0925 - 0932

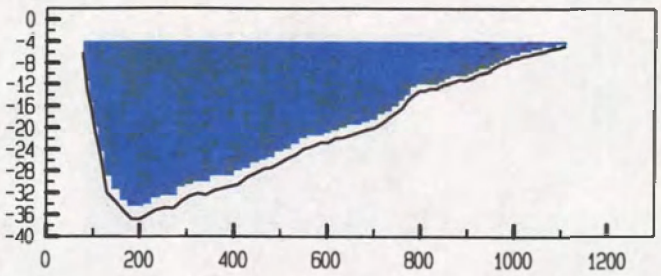

adcpfile : 0415027a.val tijd : 0936 - 0943

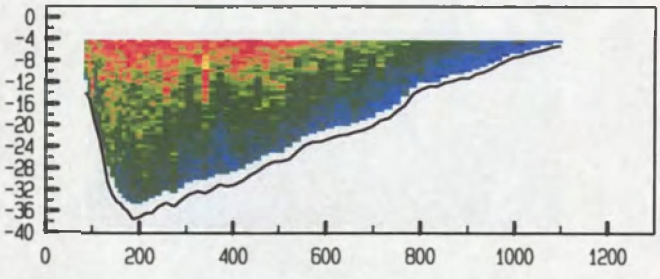

adcpfile : 0415027a.val tijd : 0936 - 0943

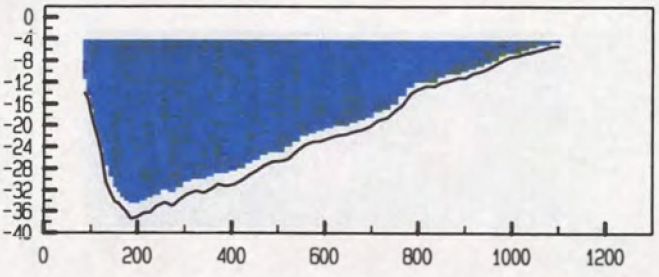

adcpfile : 0415028a.val tijd : 0950 - 0957

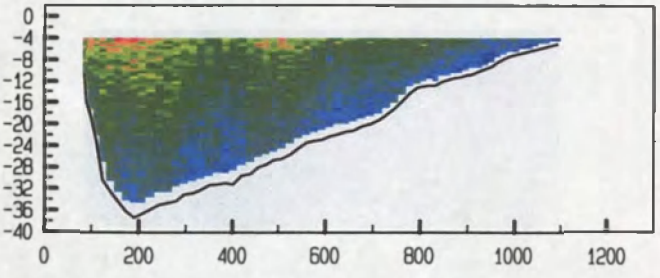

adcpfile : 0415028a.val tijd : 0950 - 0957

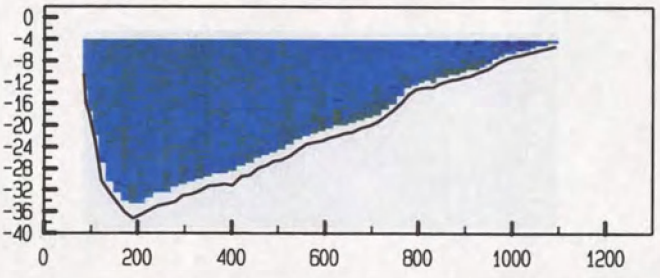

adcpfile : 0415029a.val tijd : 0957 - 1003

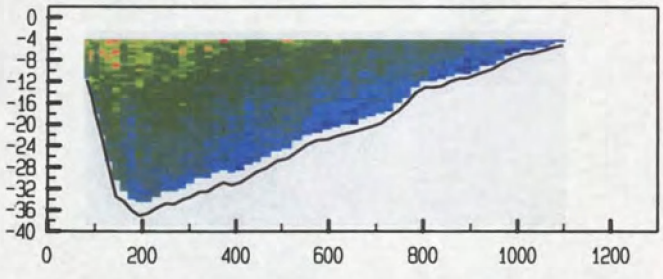

adcpfile : 0415029a.val tijd : 0957 - 1003

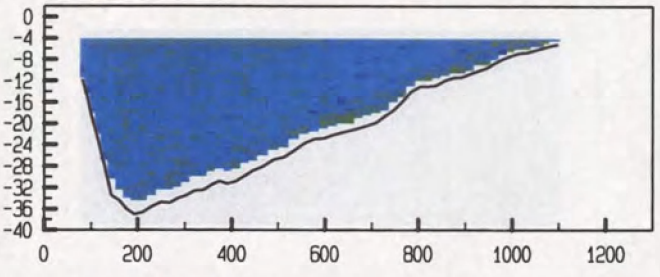

adcpfile : 0415030a.val tijd : 1008 - 1015

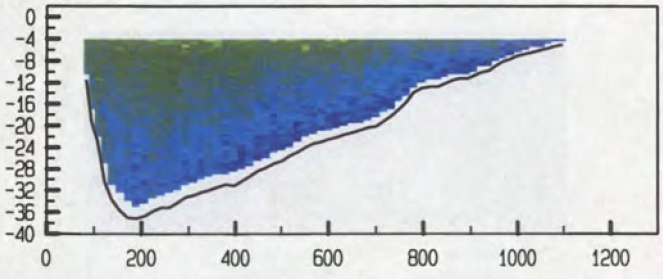

adcpfile : 0415030a.val tijd : 1008 - 1015

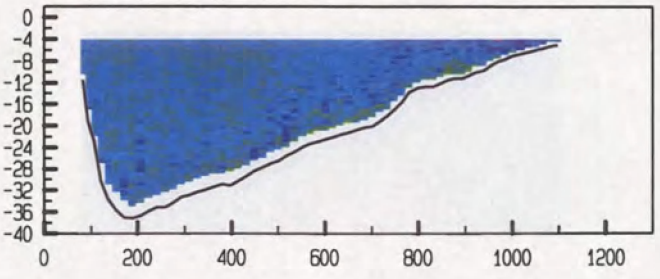



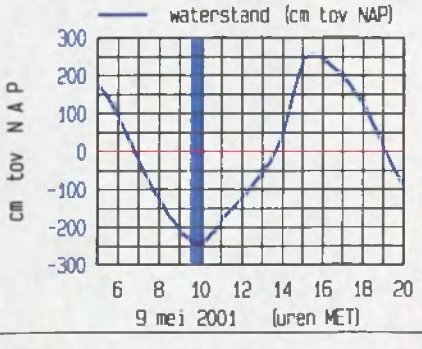

meetgebied



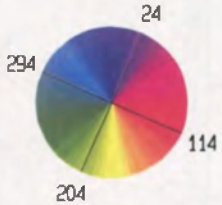

Pas van Terneuzen Raai 7 dd 9 mei 2001

gemeten snelheid (cm/sec)

gemeten richting (° tov N)

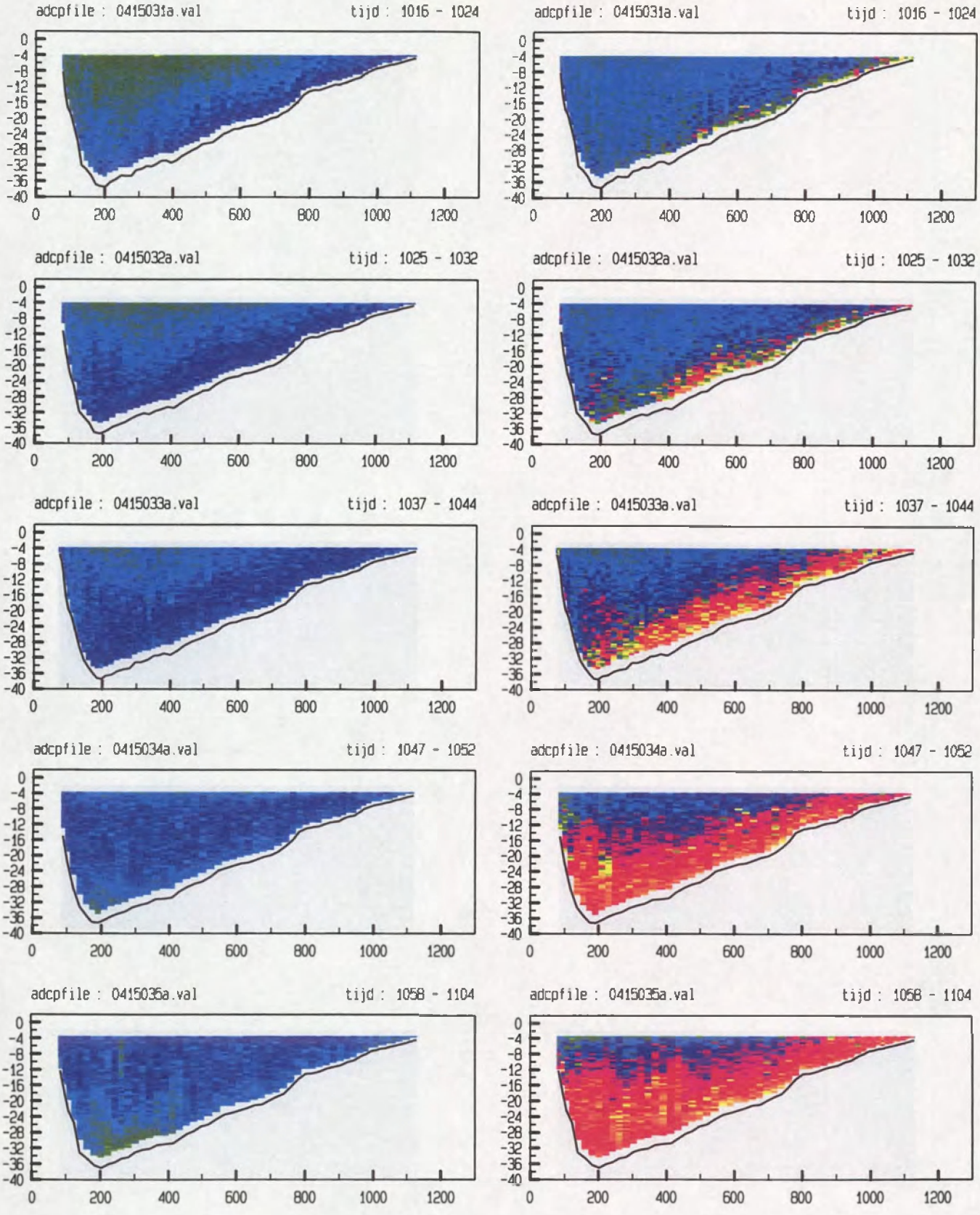



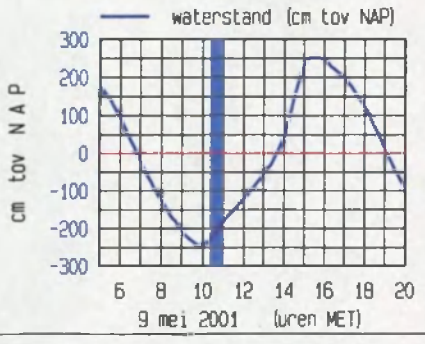

meetgebied



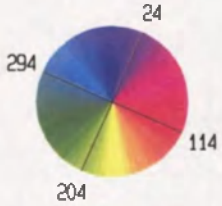

Pas van Terneuzen Raai 7 dd 9 mei 2001

gemeten snelheid (cm/sec)

gemeten richting (° tov N)

adcpfile : 0415036a.val tijd : 1111 - 1117

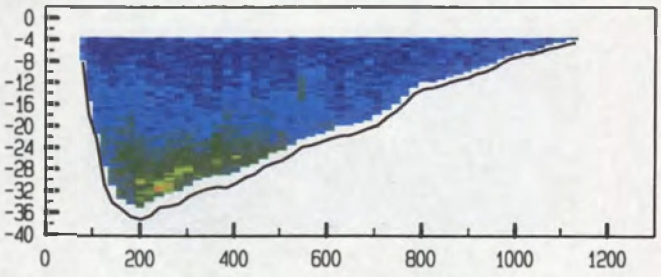

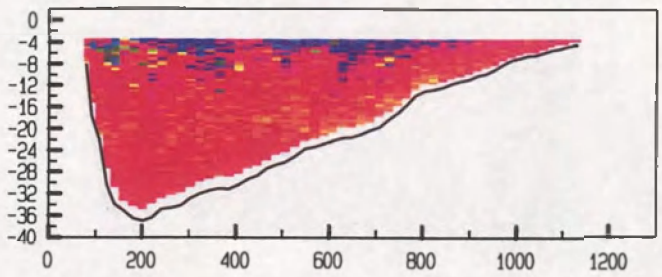

adcpfile : 0415037a.val tijd : 1118 - 1125

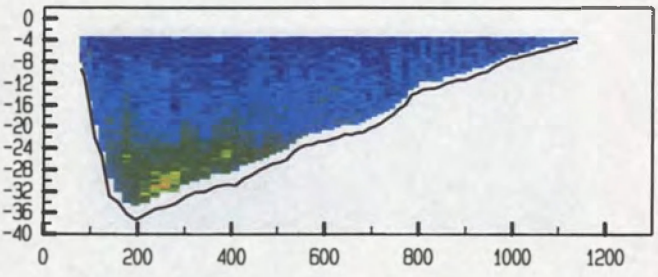

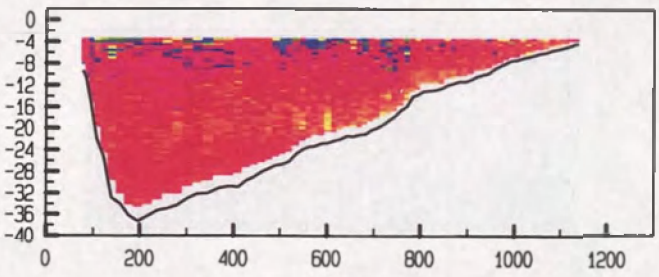

adcpfile : 0415038a.val tijd : 1133 - 1137

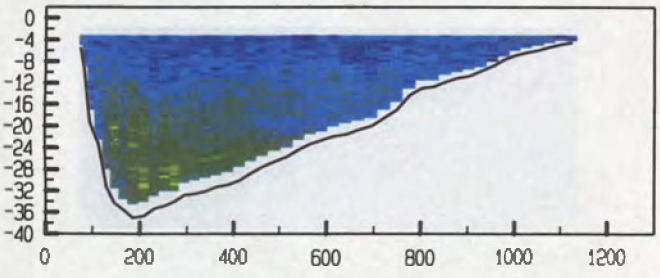

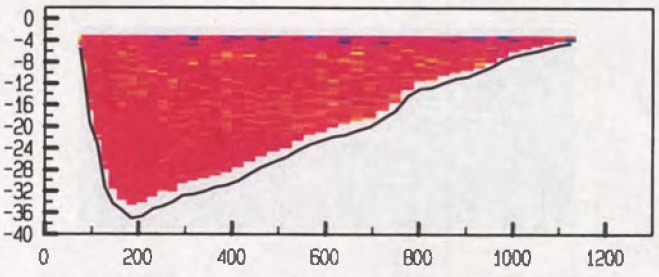

adcpfile : 0415039a.val tijd : 1142 - 1148

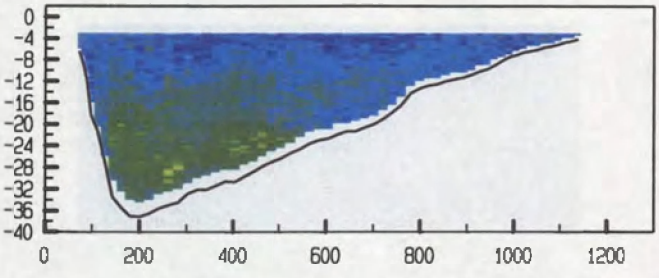

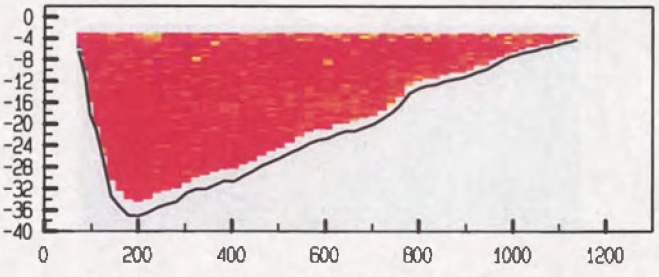

adcpfile : 0415040a.val tijd : 1150 - 1156

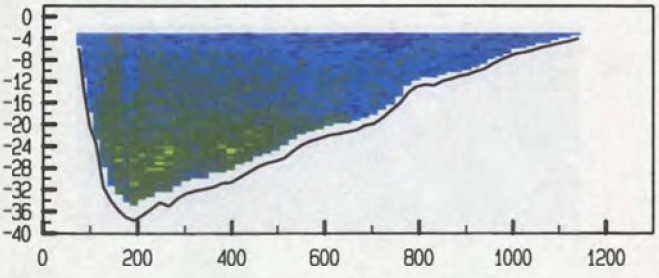

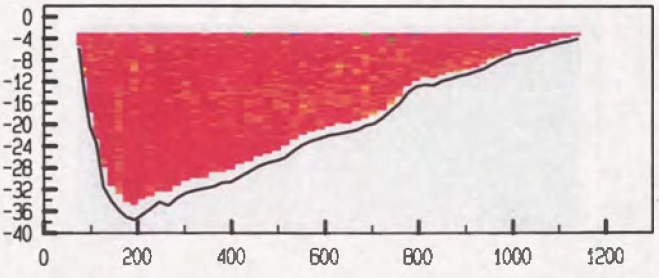



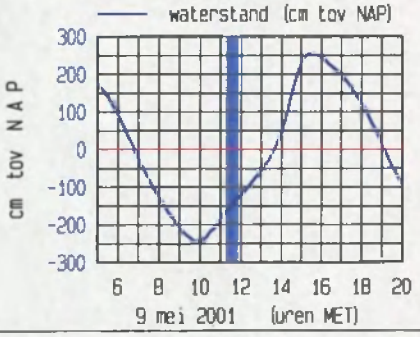

meetgebied



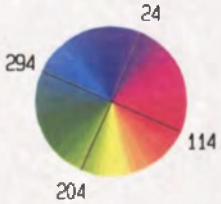

Pas van Terneuzen Raai 7 dd 9 mei 2001

gemeten snelheid (cm/sec)

gemeten richting (^{0} tov N)

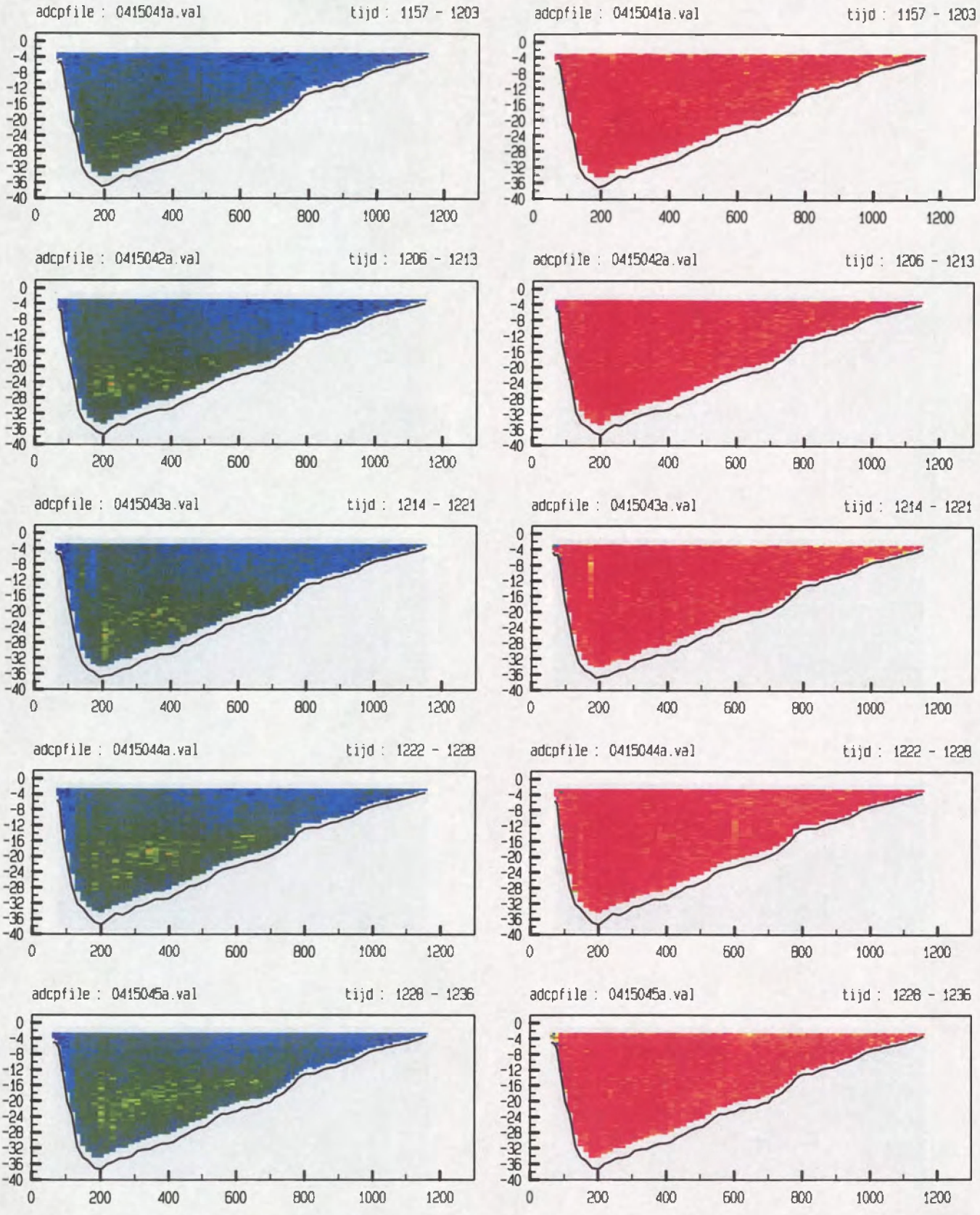



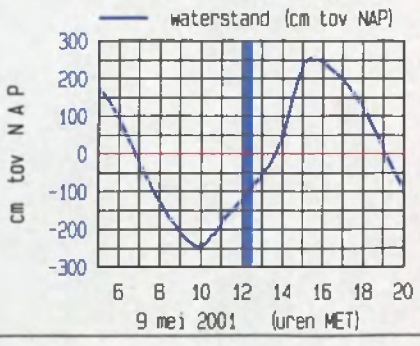

meetgebied



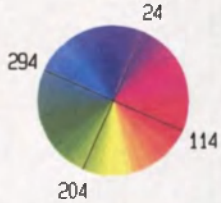

Pas van Terneuzen Raai 7 dd 9 mei 2001

gemeten snelheid (cm/sec)

gemeten richting (° tov N)

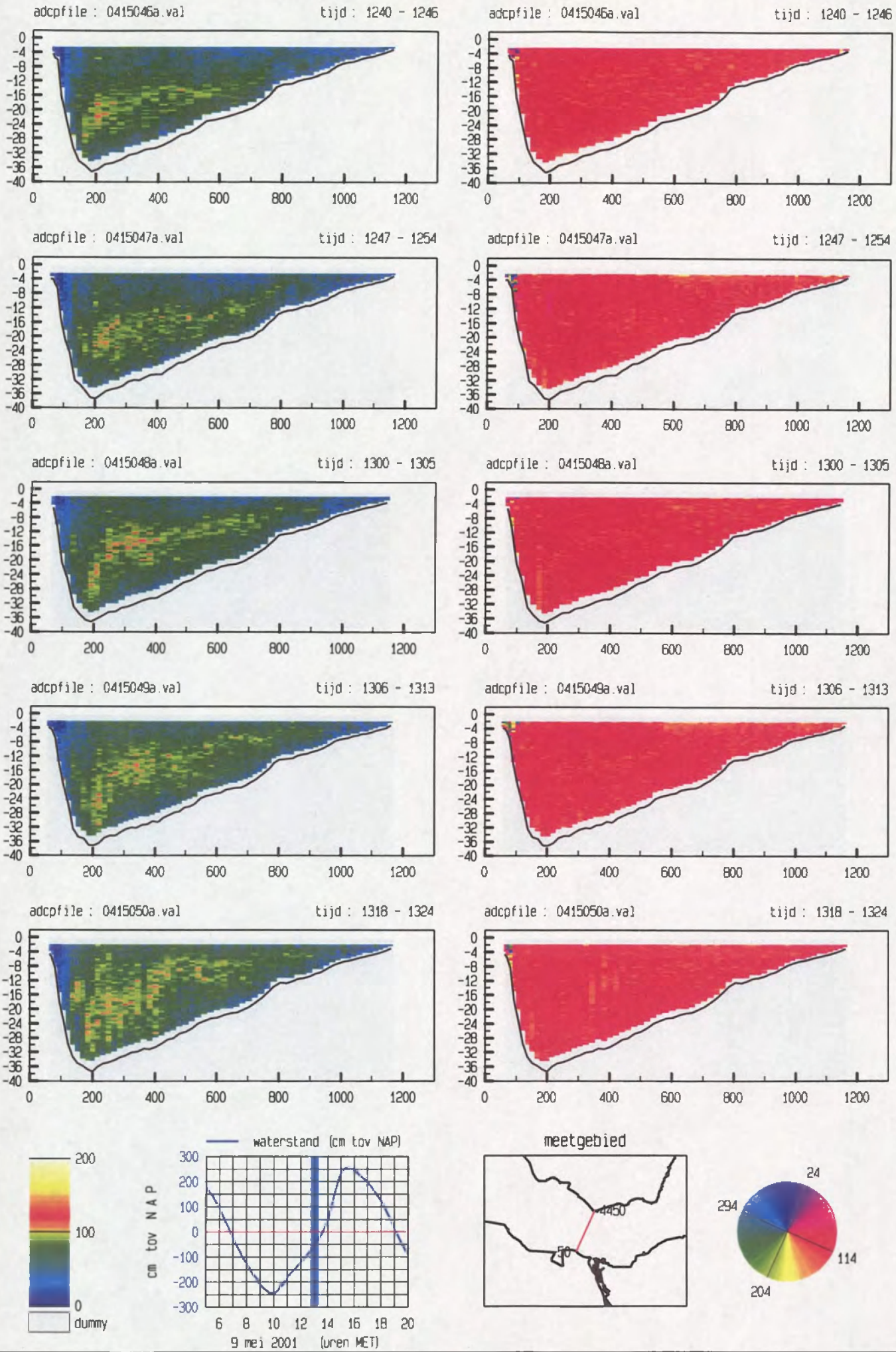

Pas van Terneuzen Raai 7 dd 9 mei 2001

gemeten snelheid (cm/sec)

gemeten richting (^{0} tov N)

adcpfile : 0415051a.val tijd : 1330 - 1337

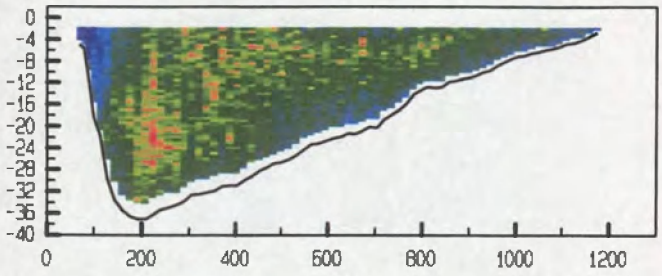

adcpfile : 0415051a.val tijd : 1330 - 1337

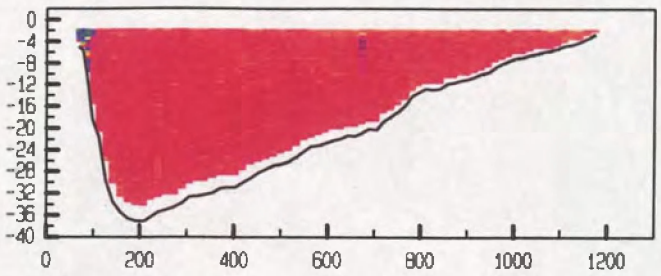

adcpfile : 0415052a.val tijd : 1340 - 1346

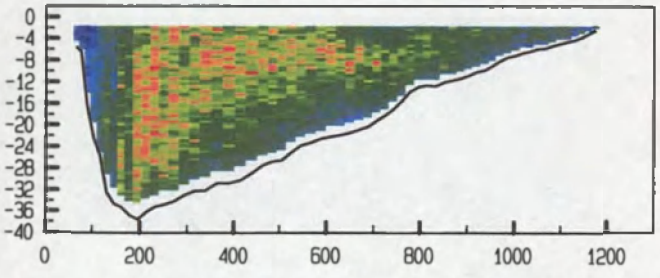

adcpfile : 0415052a.val tijd : 1340 - 1346

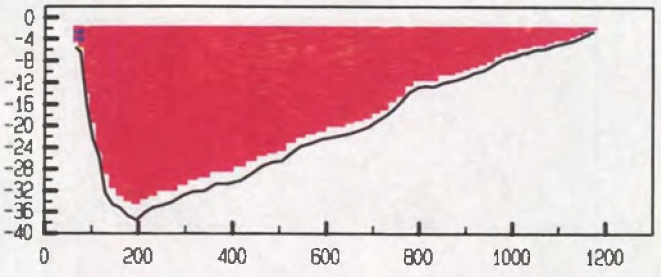

adcpfile : 0415053a.val tijd : 1349 - 1356

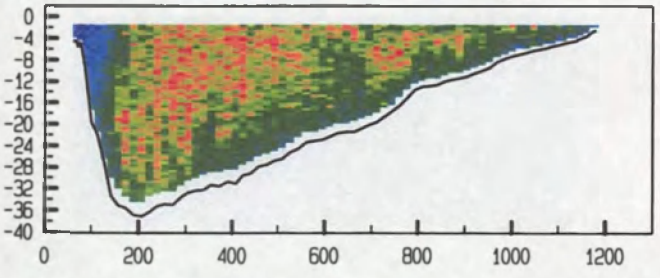

adcpfile : 0415053a.val tijd : 1349 - 1356

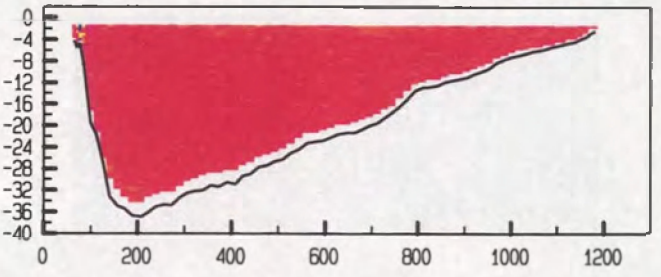

adcpfile : 0415054a.val tijd : 1357 - 1404

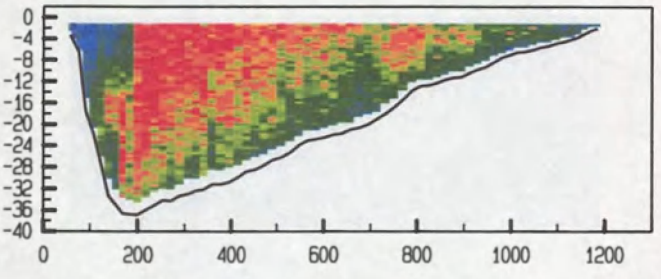

adcpfile : 0415054a.val tijd : 1357 - 1404

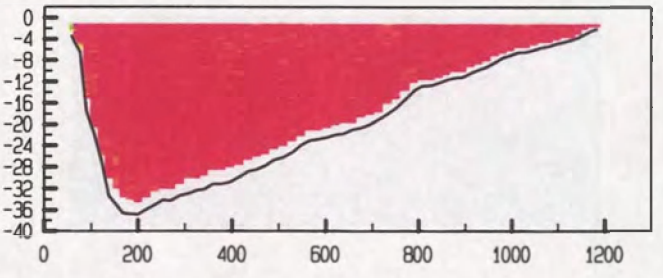

adcpfile : 0415055a.val tijd : 1408 - 1416

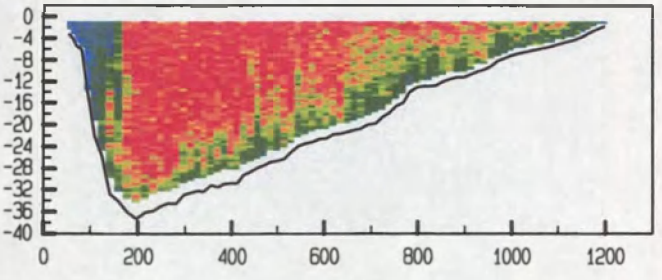

adcpfile : 0415055a.val tijd : 1408 - 1416

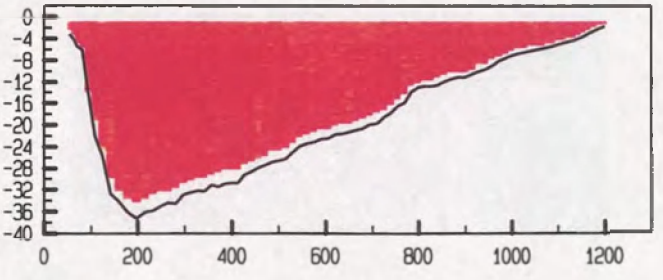



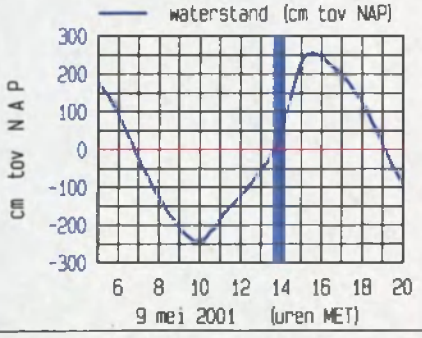

meetgebied



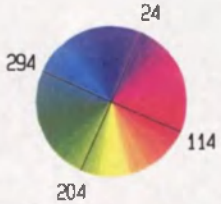

Pas van Terneuzen Raai 7 dd 9 mei 2001

gemeten snelheid (cm/sec)

gemeten richting (° tov N)

adcpfile : 0415056a.val tijd : 1418 - 1425

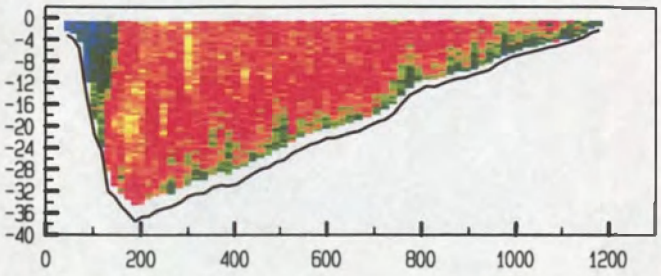

adcpfile : 0415056a.val tijd : 1418 - 1425

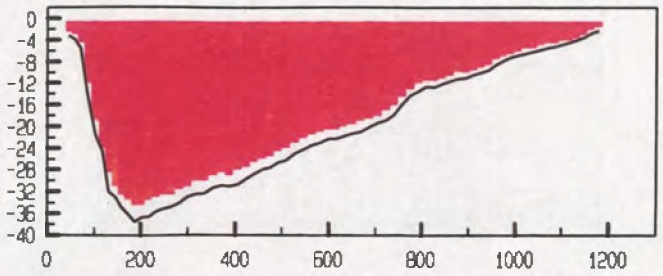

adcpfile : 0415057a.val tijd : 1426 - 1432

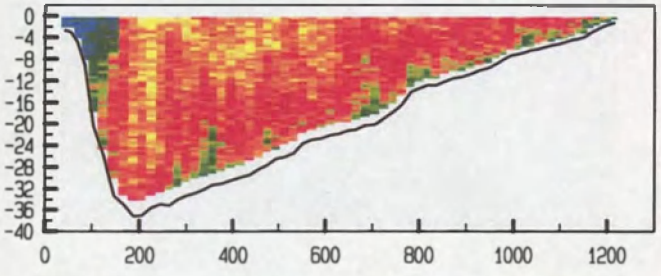

adcpfile : 0415057a.val tijd : 1426 - 1432

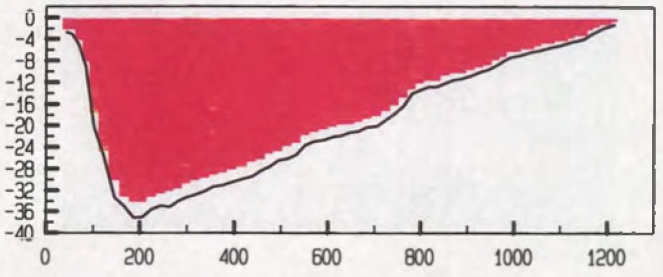

adcpfile : 0415058a.val tijd : 1436 - 1442

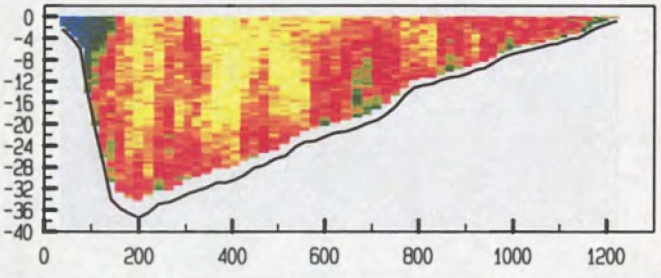

adcpfile : 0415058a.val tijd : 1436 - 1442

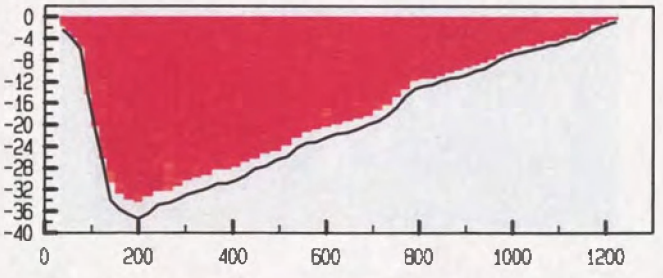

adcpfile : 0415059a.val tijd : 1444 - 1451

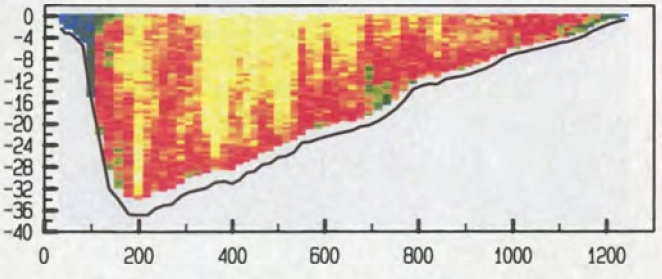

adcpfile : 0415059a.val tijd : 1444 - 1451

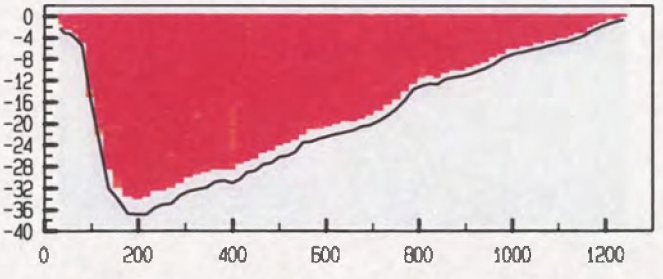

adcpfile : 0415060a.val tijd : 1455 - 1501

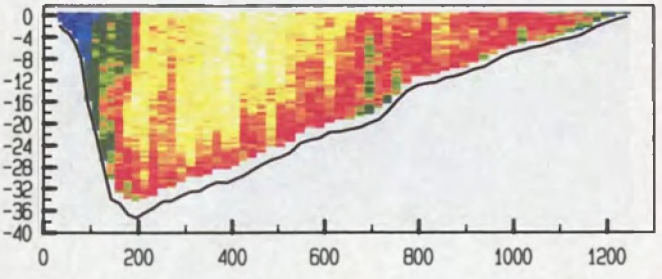

adcpfile : 0415060a.val tijd : 1455 - 1501

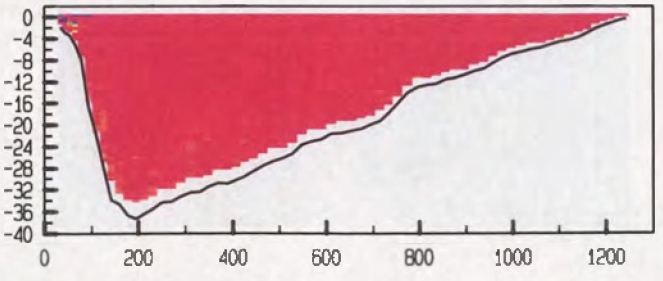



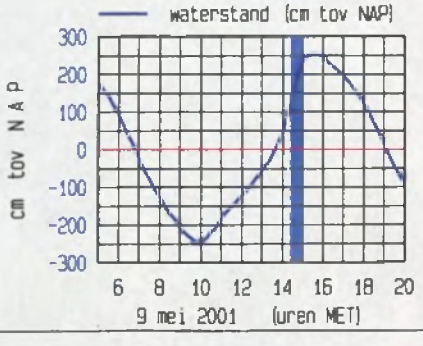

meetgebied



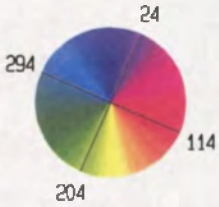

Pas van Terneuzen Raai 7 dd 9 mei 2001

gemeten snelheid (cm/sec)

gemeten richting (° tov N)

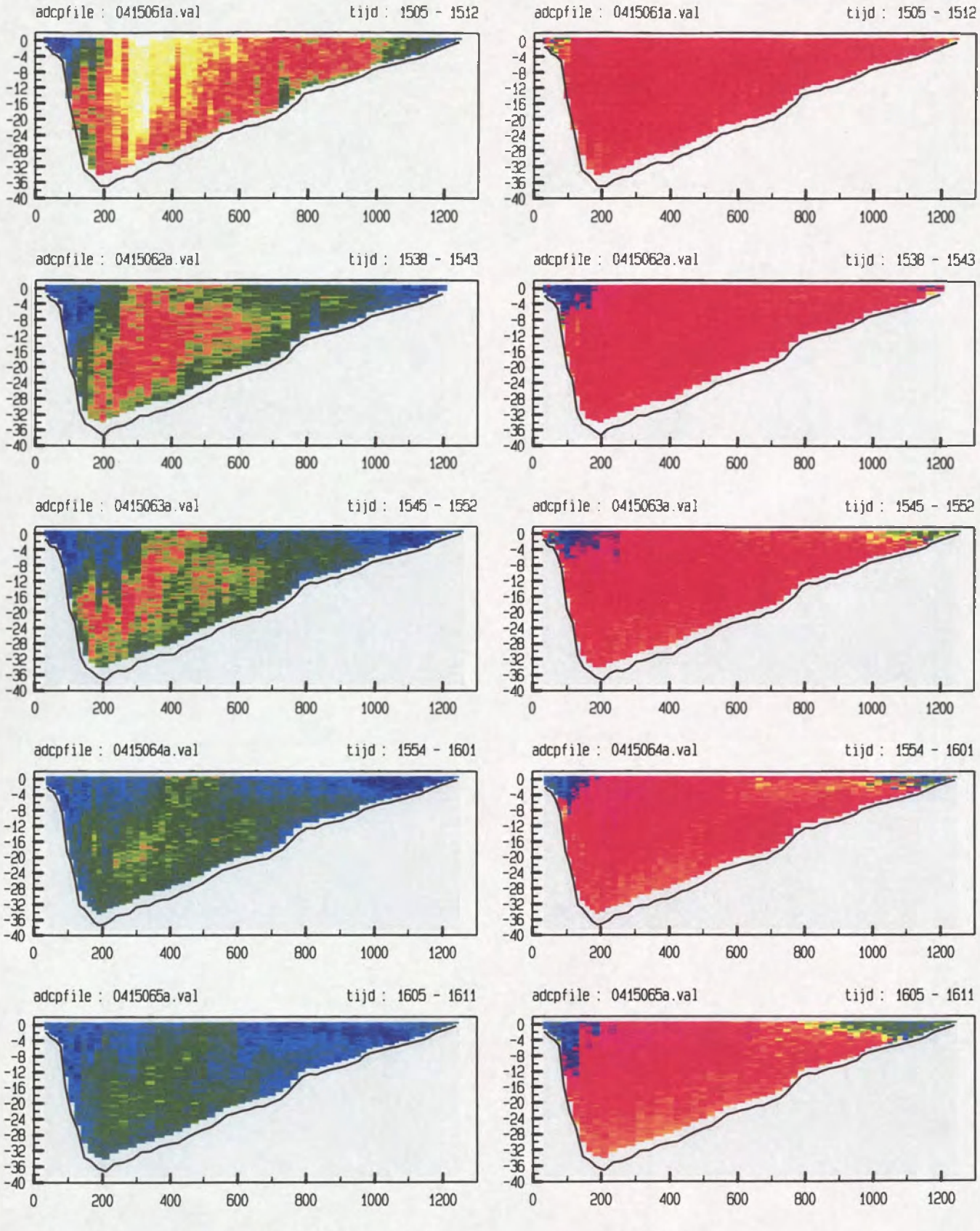

Pas van Terneuzen Raai 7 dd 9 mei 2001

gemeten snelheid (cm/sec)

gemeten richting (° tov N)

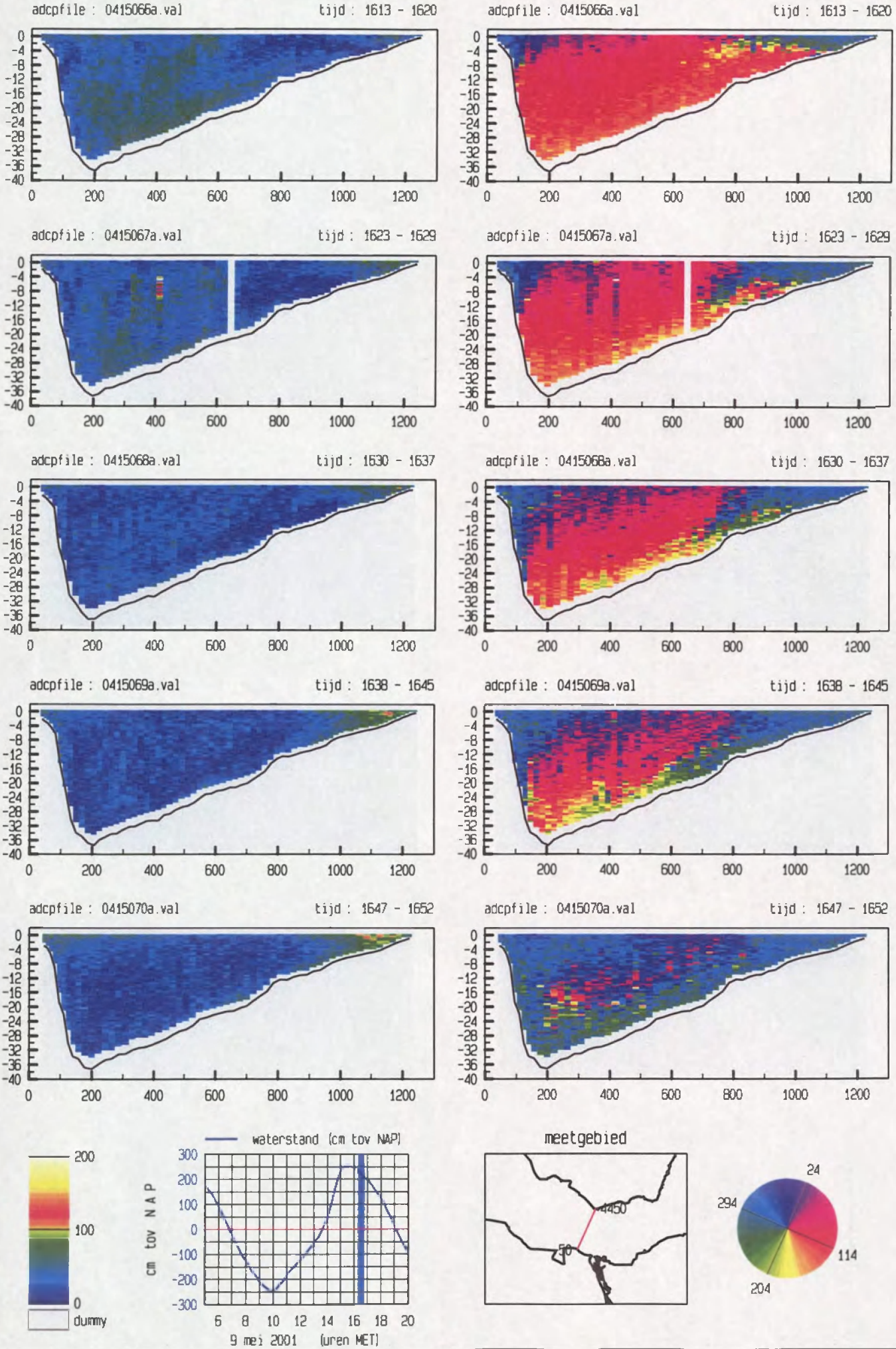

Pas van Terneuzen Raai 7 dd 9 mei 2001

gemeten snelheid (cm/sec)

gemeten richting (° tov N)

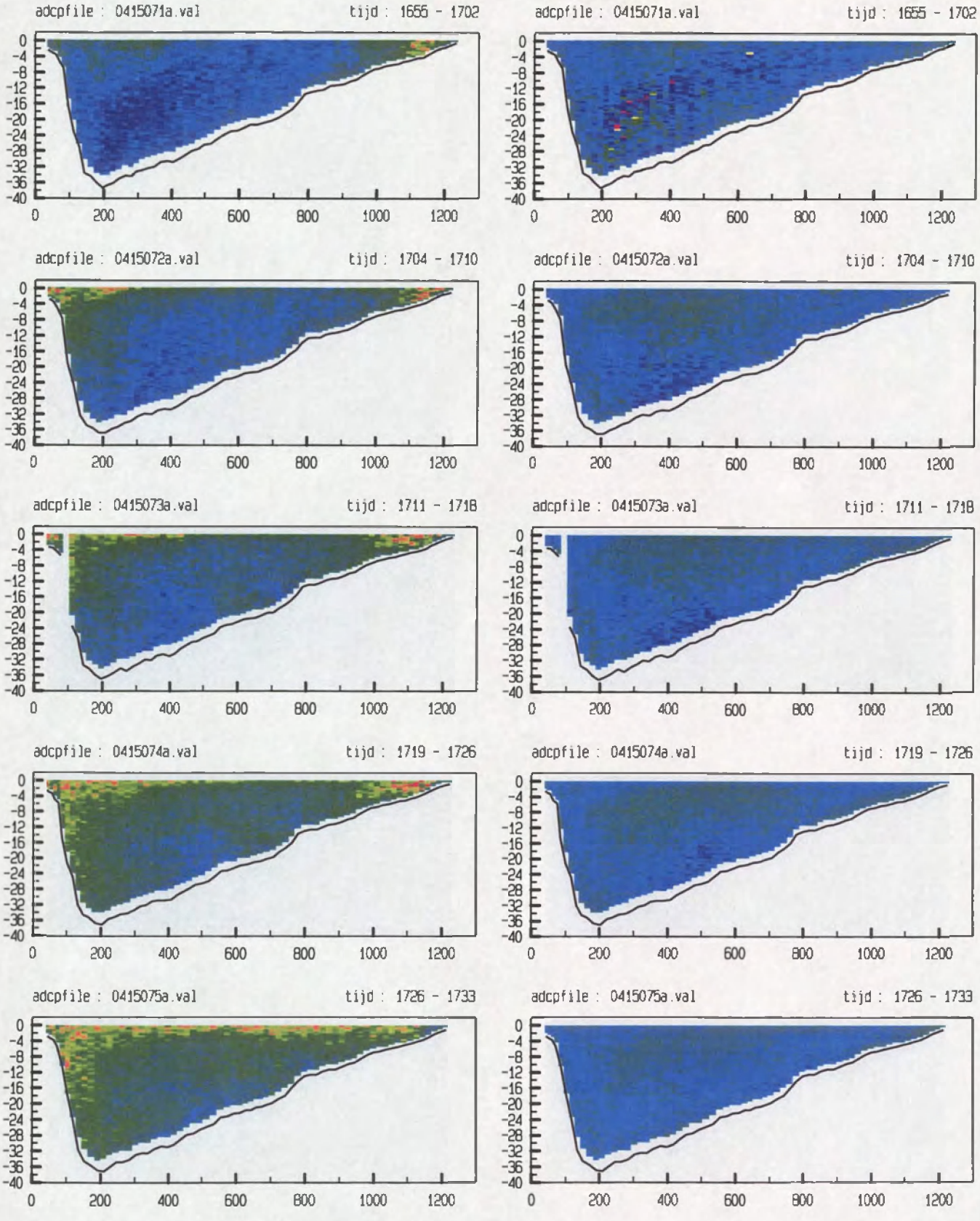

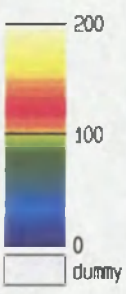

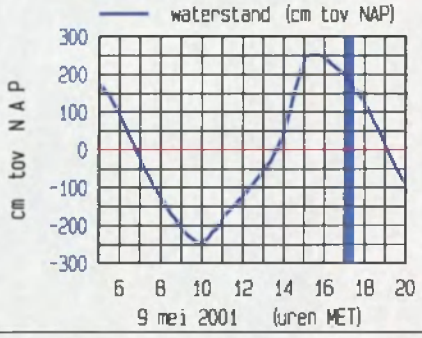



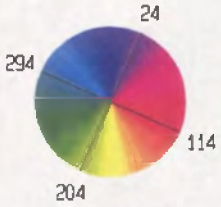

Pas van Terneuzen Raai 7 dd 9 mei 2001

gemeten snelheid (cm/sec)

gemeten richting (° tov N)

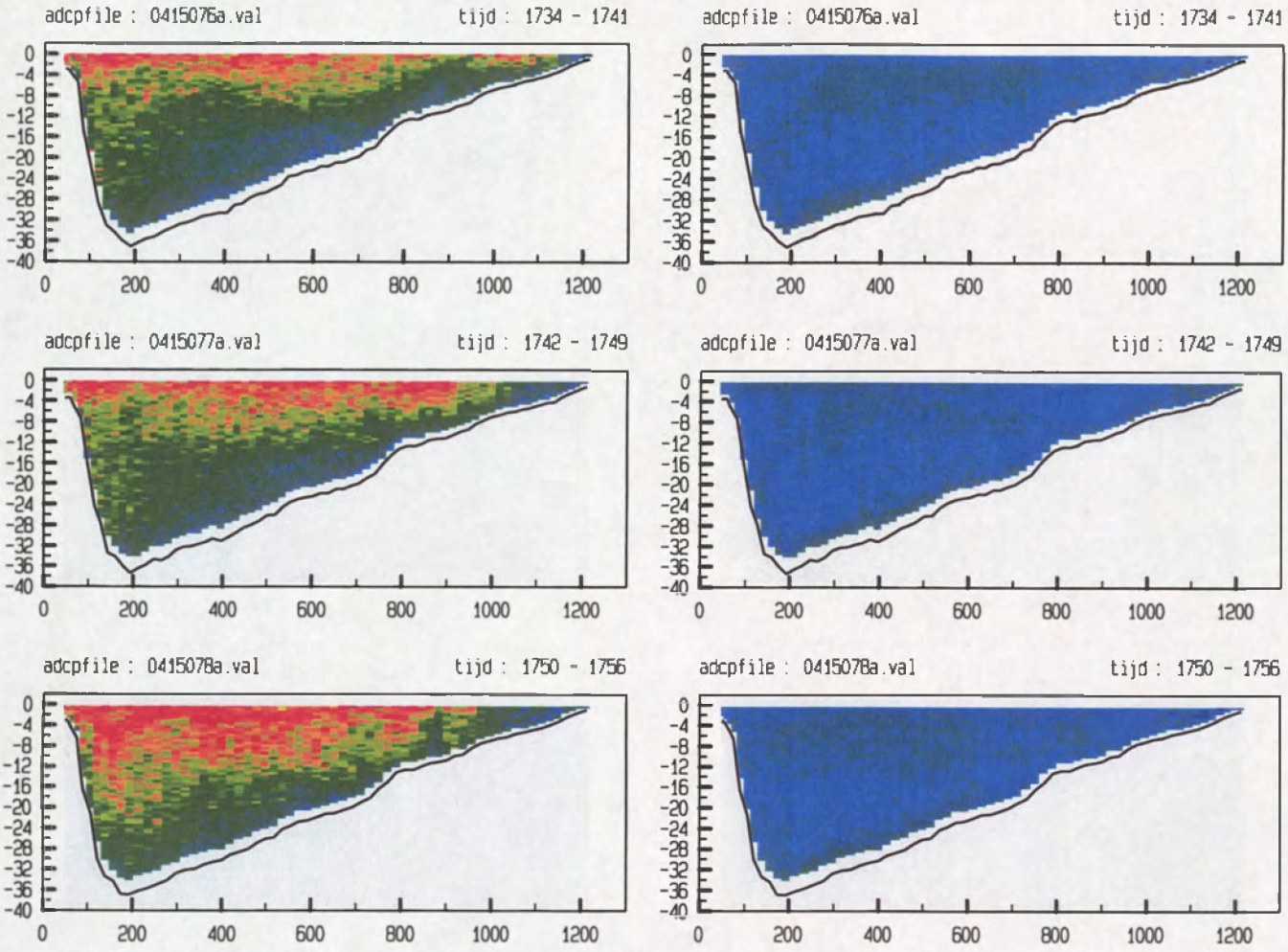



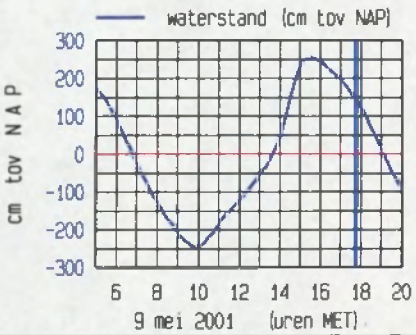

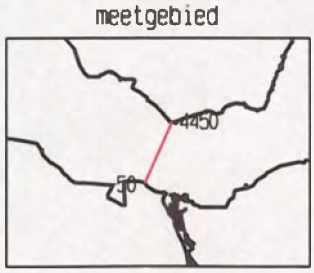

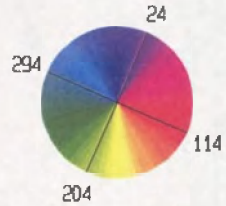

Ministerie van Verkeer en Waterstaat
Directoraat-Generaal Rijkswaterstaat

Meetinformatiedienst Zeeland
Vlissingen

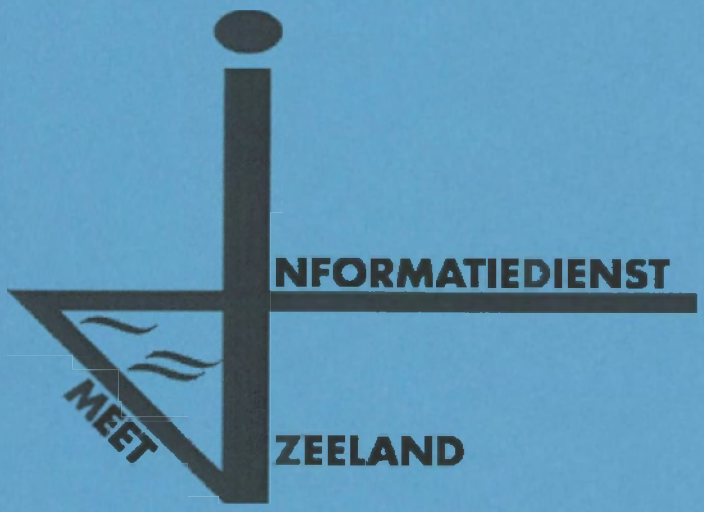

7a. Gemeten gegevens deelraai-1

Pas van Terneuzen Raai 7 dd 9 mei 2001 tijd : 0525 - 0531
adcpfile : 0415001a.val

gemeten snelheid (cm/sec) (eb > 0 , vloed < 0)

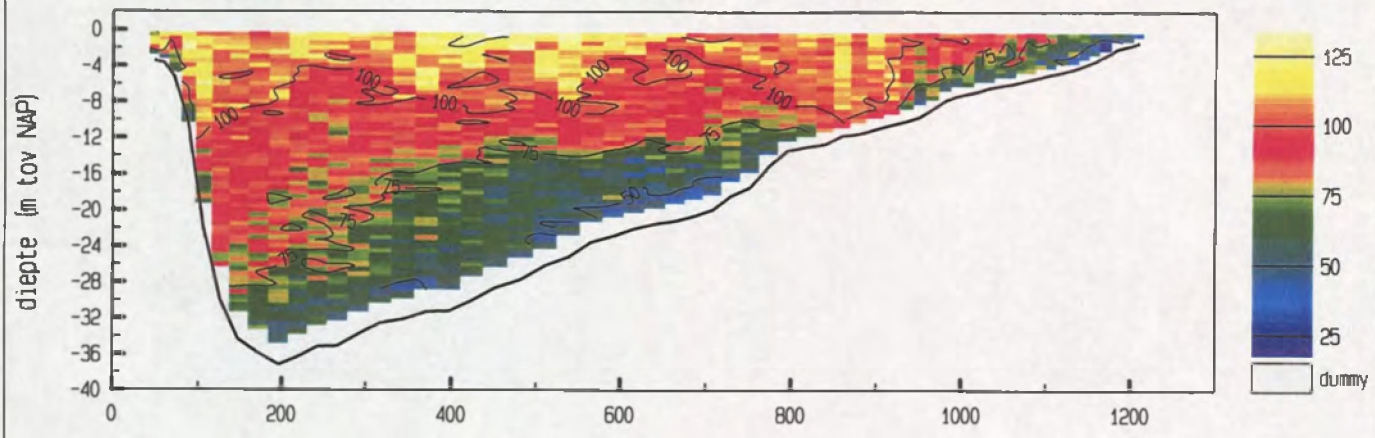

gemiddelde stroomsnelheid in de vertikaal

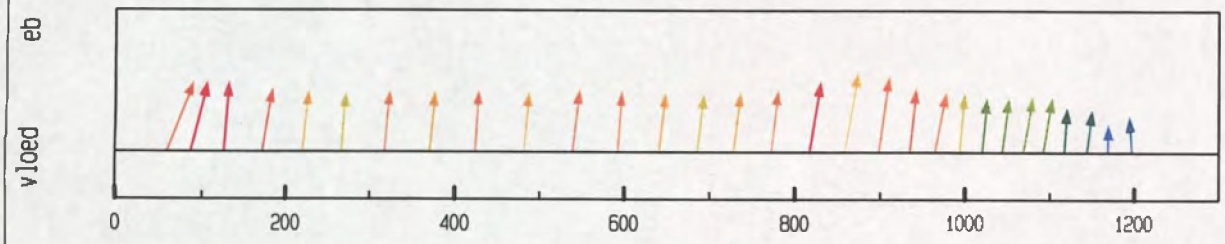

debiet- en stroomsnelheidsverdeling in de raai

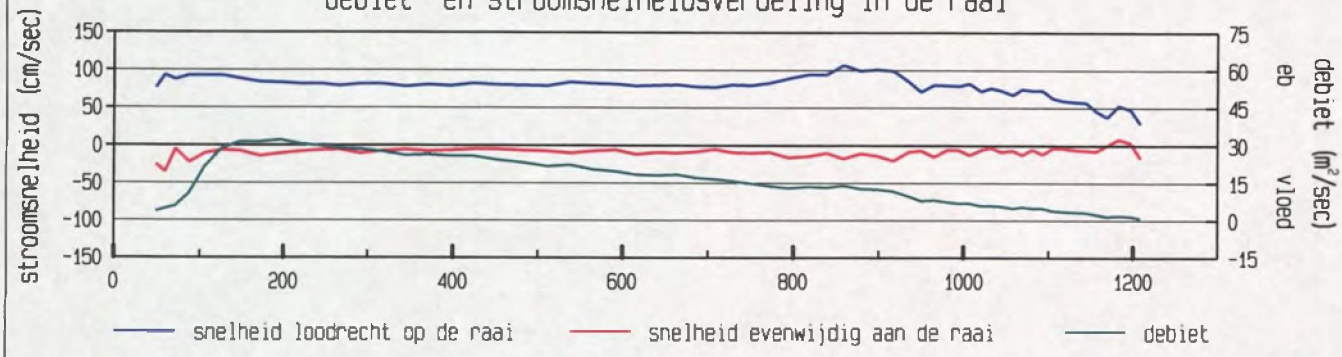

gevaren traject langs de raai

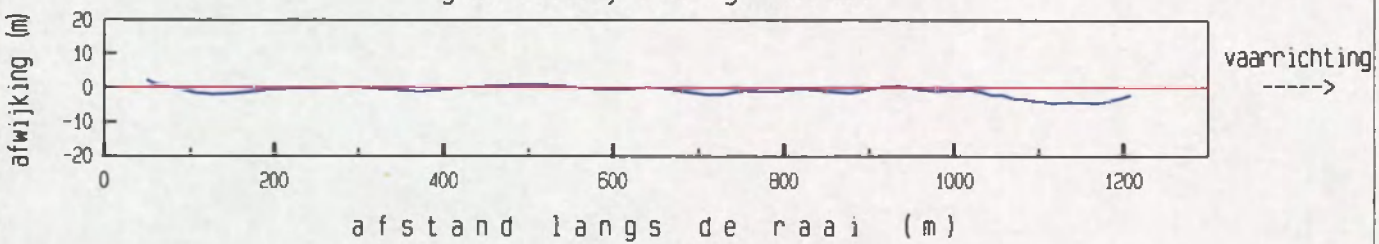

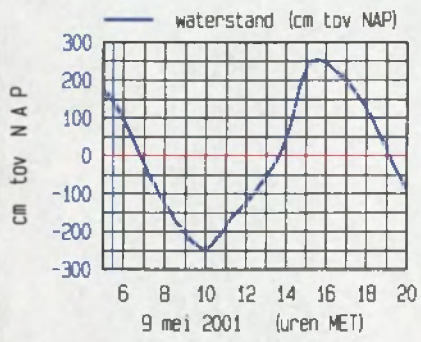

meetgebied



maximum gemiddelde stroomsnelheid in de vertikaal

afstand uit nulpunt : 859 m
stroomsnelheid : 108 cm/sec
stroomrichting : 303 °

doorstroomoppervlak : 24169 m²
raaidebiet : 19797 m³/sec

adcpfile : 0415001a.val

Pas van Terneuzen Raai 7 dd 9 mei 2001 tijd : 0534 - 0541
adcpfile : 0415002a.val

gemeten snelheid (cm/sec) (eb > 0 , vloed < 0)

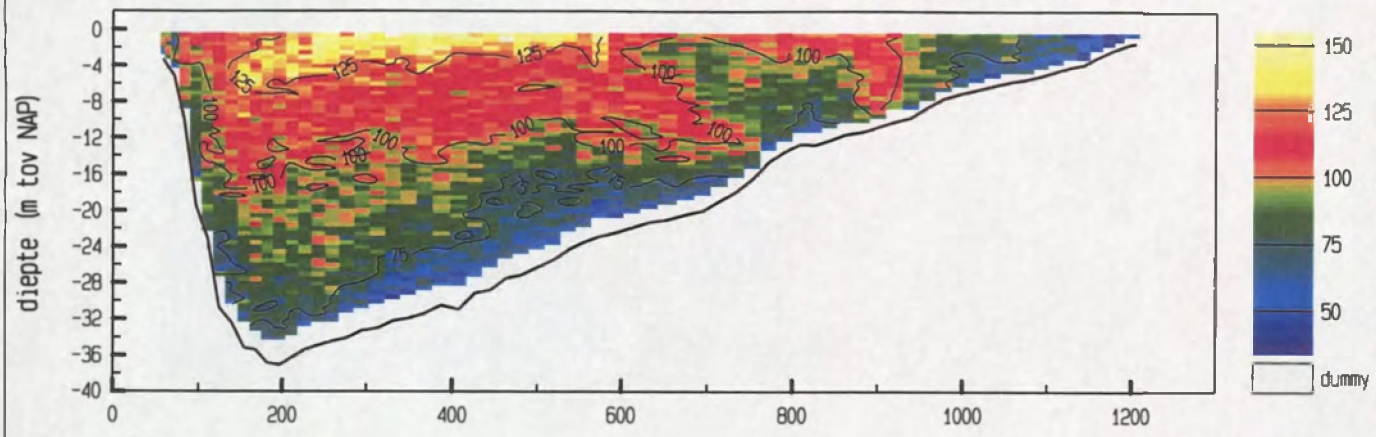

gemiddelde stroomsnelheid in de vertikaal



debiet- en stroomsnelheidsverdeling in de raai

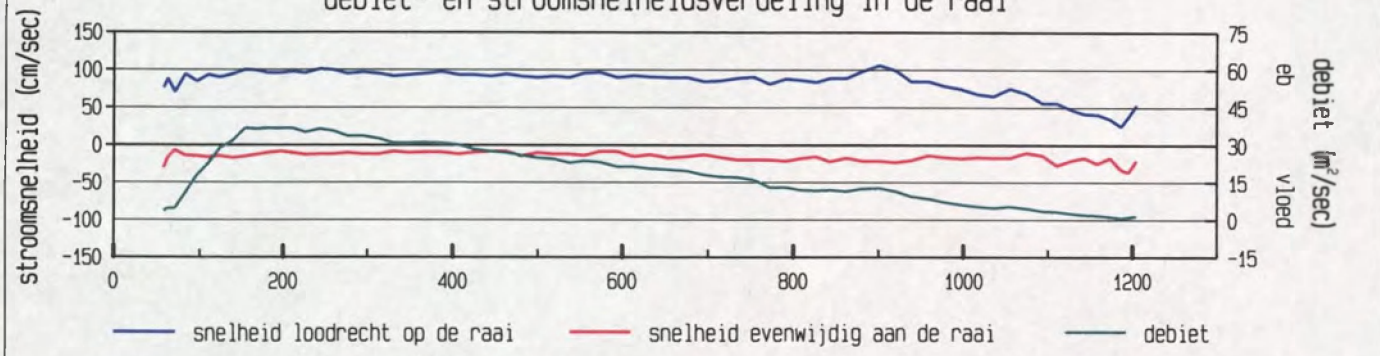

gevaren traject langs de raai

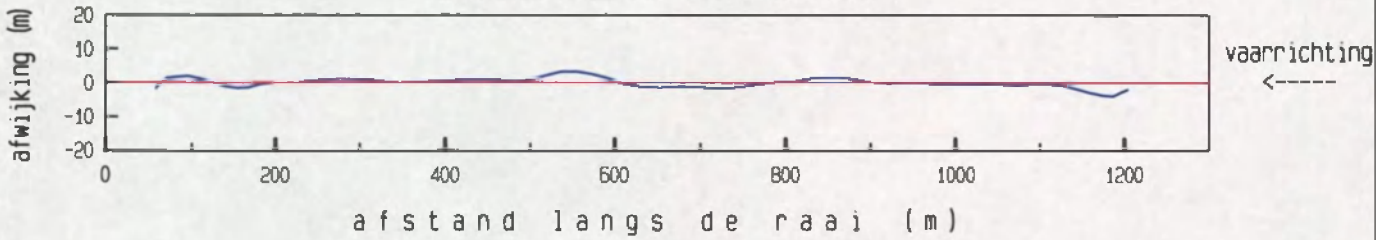

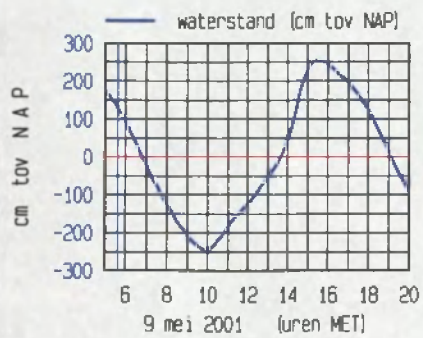

meetgebied

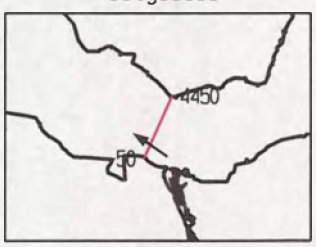

maximum gemiddelde stroom-
snelheid in de vertikaal

afstand uit nulpunt : 901 m
stroomsnelheid : 108 cm/sec
stroomrichting : 305 °

doorstroomoppervlak : 23851 m²
raaidebiet : 21690 m³/sec

adcpfile : 0415002a.val

Pas van Terneuzen Raai 7 dd 9 mei 2001 tijd : 0542 - 0551
adcpfile : 0415003a.val

gemeten snelheid (cm/sec) (eb > 0 , vloed < 0)

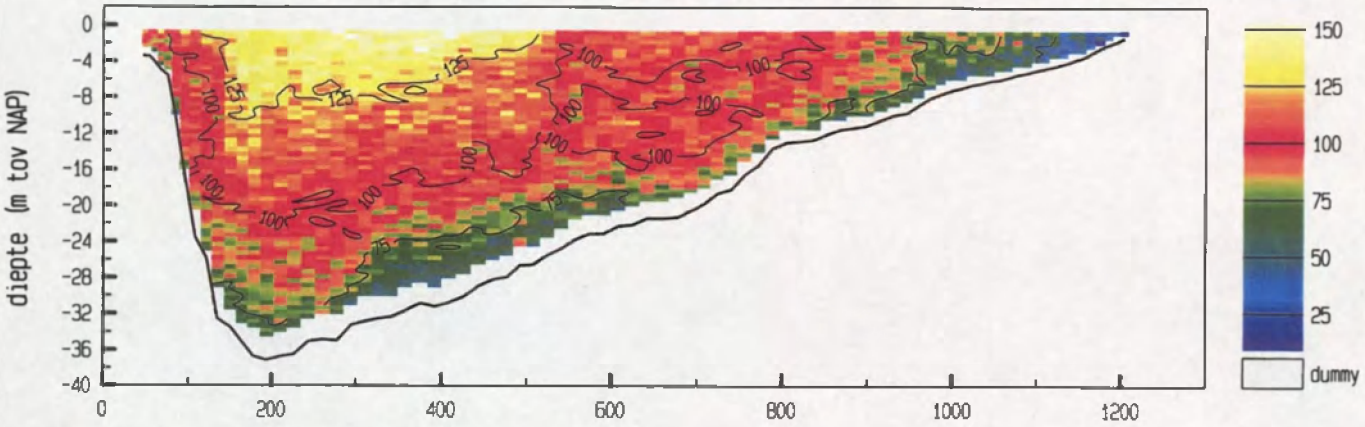

gemiddelde stroomsnelheid in de vertikaal

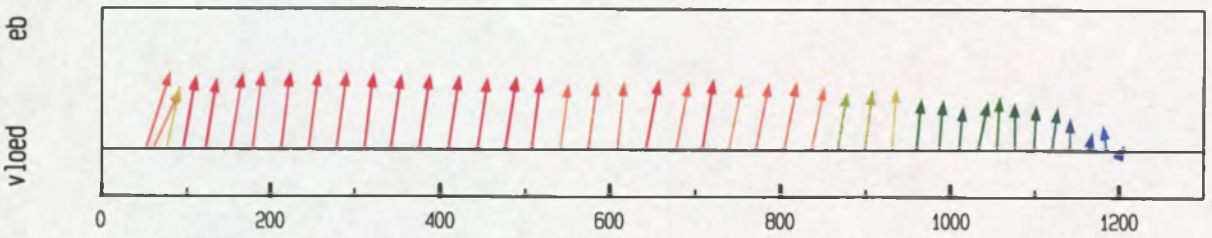

debiet- en stroomsnelheidsverdeling in de raai

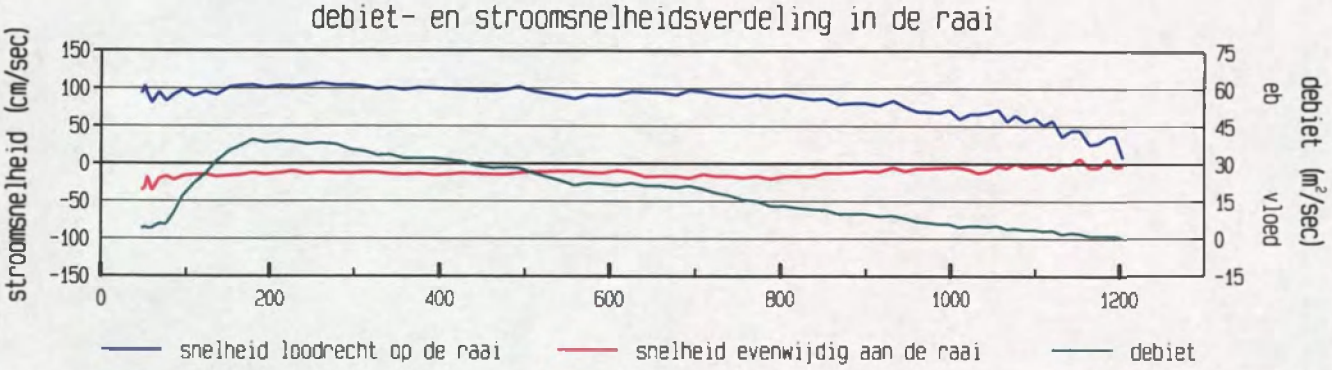

gevaren traject langs de raai

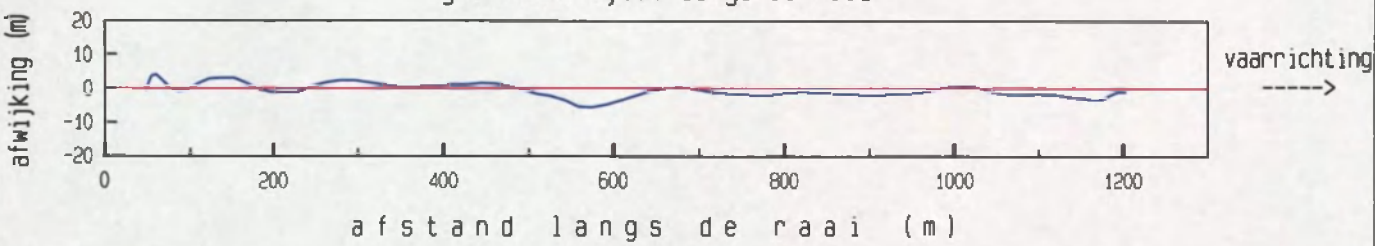

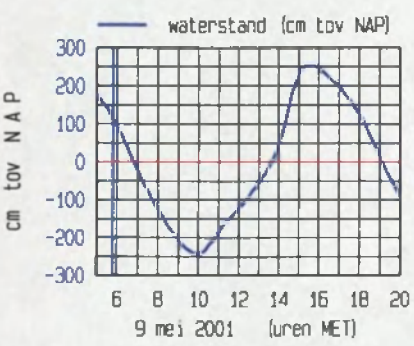

meetgebied

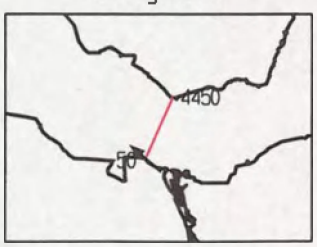

maximum gemiddelde stroom-
snelheid in de vertikaal

afstand uit nulpunt : 51 m
stroomsnelheid : 108 cm/sec
stroomrichting : 311 °

doorstroomoppervlak : 23793 m²
raaidebiet : 22308 m³/sec

adcpfile : 0415003a.val

Pas van Terneuzen Raai 7 dd 9 mei 2001 tijd : 0553 - 0601
adcpfile : 0415004a.val

gemeten snelheid (cm/sec) (eb > 0 , vloed < 0)

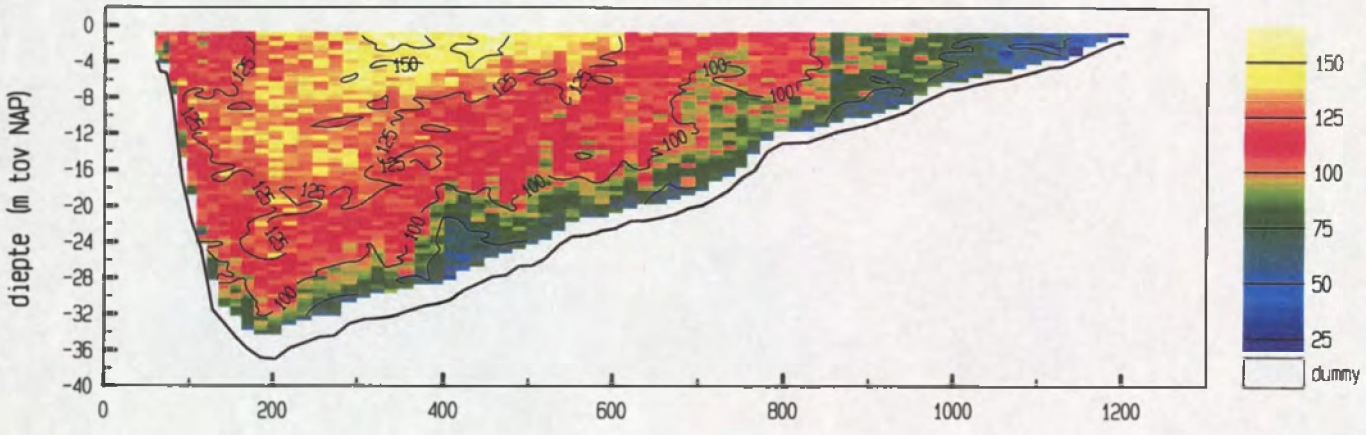

gemiddelde stroomsnelheid in de vertikaal

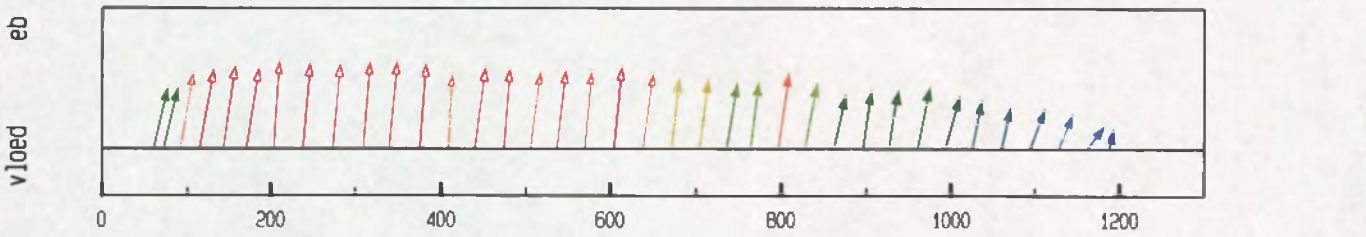

debiet- en stroomsnelheidsverdeling in de raai



gevaren traject langs de raai

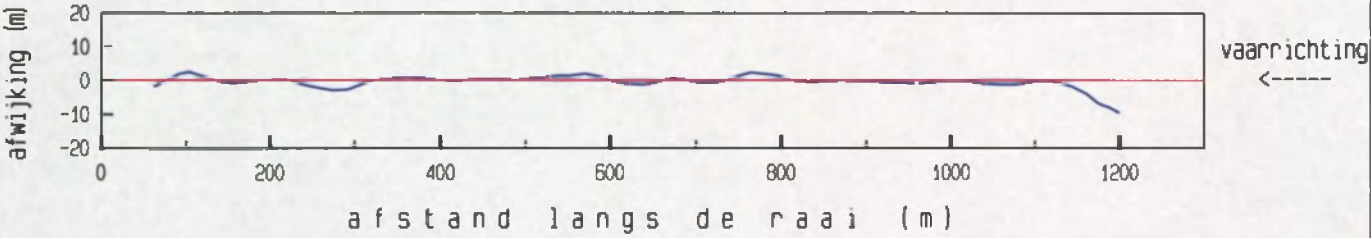

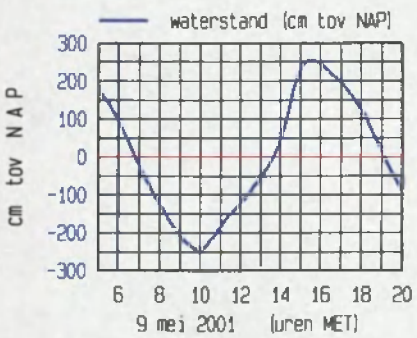

meetgebied

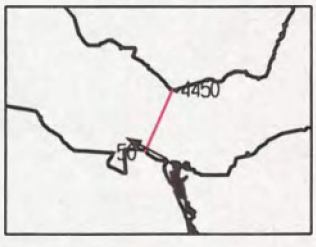

maximum gemiddelde stroom-
snelheid in de vertikaal

afstand uit nulpunt : 203 m
stroomsnelheid : 120 cm/sec
stroomrichting : 298 °

doorstroomoppervlak : 23465 m²
raaidebiet : 24256 m³/sec

adcpfile : 0415004a.val

Pas van Terneuzen Raai 7 dd 9 mei 2001 tijd : 0601 - 0608
adcpfile : 0415005a.val

gemeten snelheid (cm/sec) (eb > 0 , vloed < 0)

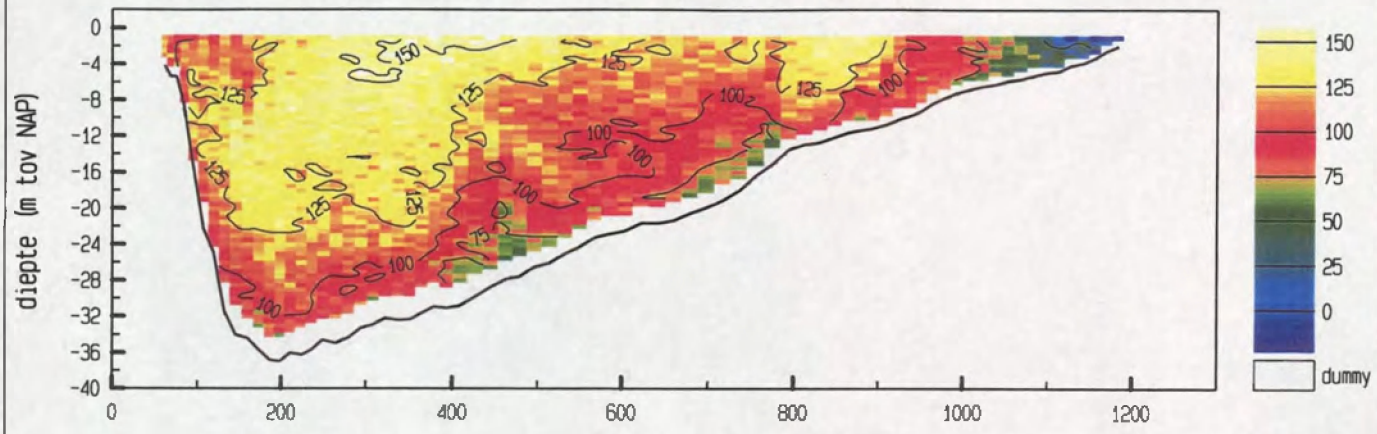

gemiddelde stroomsnelheid in de vertikaal

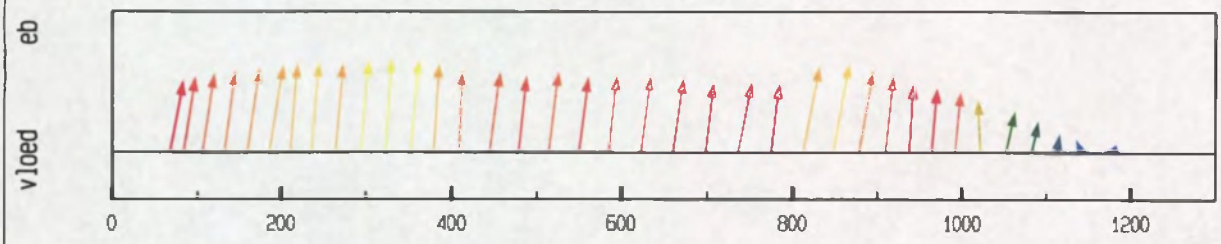

debiet- en stroomsnelheidsverdeling in de raai

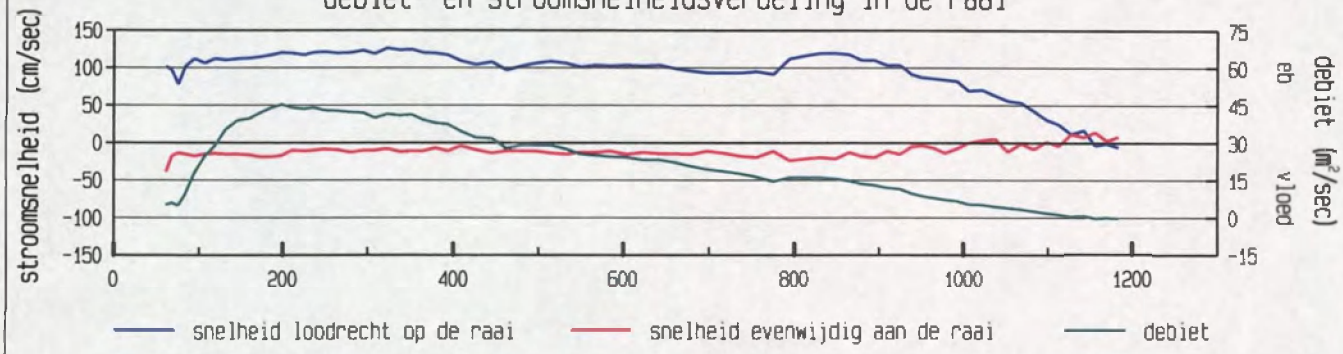

gevaren traject langs de raai

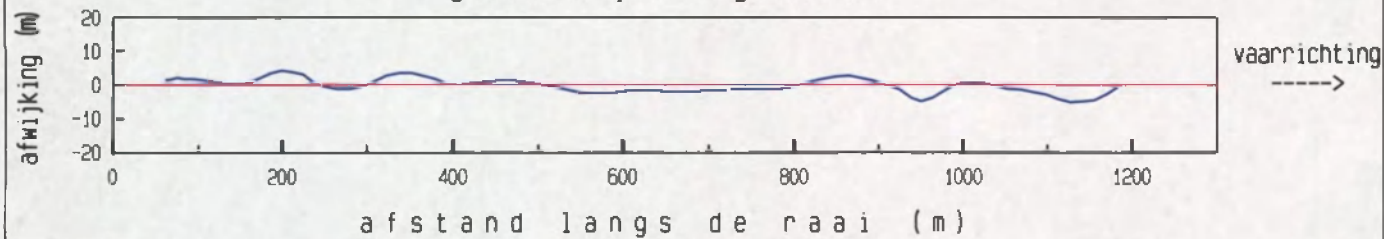

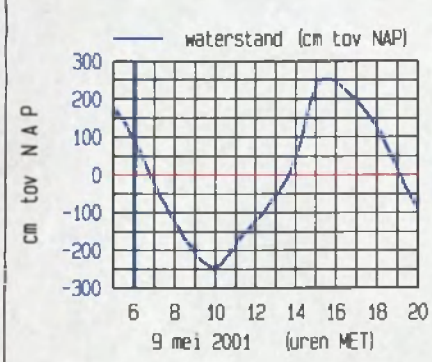

meetgebied

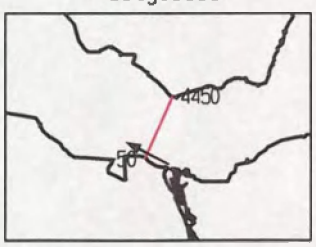

maximum gemiddelde stroomsnelheid in de vertikaal

afstand uit nulpunt : 323 m
stroomsnelheid : 126 cm/sec
stroomrichting : 298 °

doorstroomoppervlak : 23314 m²
raaidebiet : 24802 m³/sec

adcpfile : 0415005a.val

Pas van Terneuzen Raai 7 dd 9 mei 2001 tijd : 0610 - 0616

adcpfile : 0415006a.val

gemeten snelheid (cm/sec) (eb > 0 , vloed < 0)

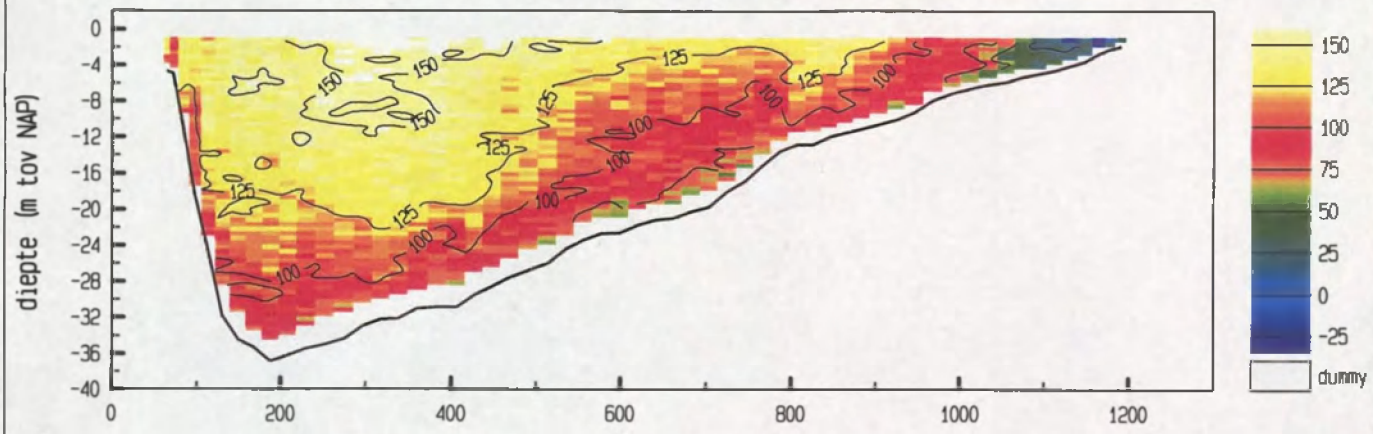

gemiddelde stroomsnelheid in de vertikaal

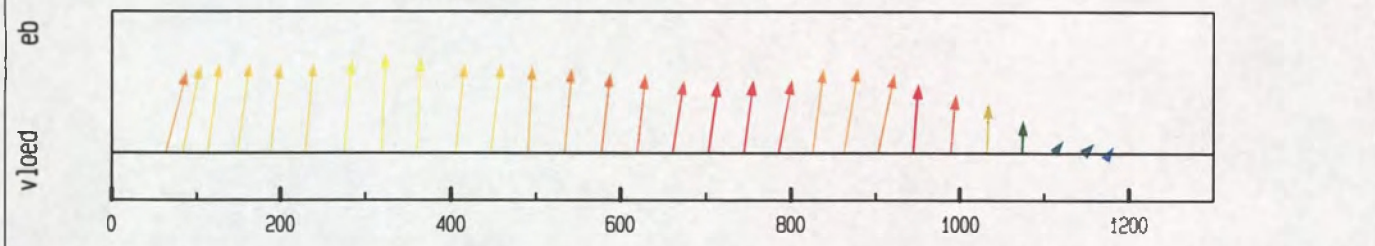

debiet- en stroomsnelheidsverdeling in de raai

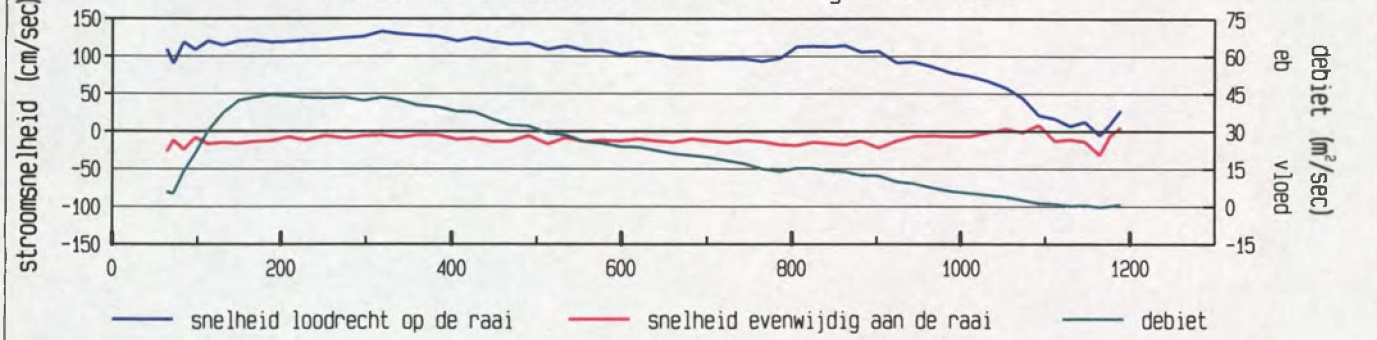

gevaren traject langs de raai

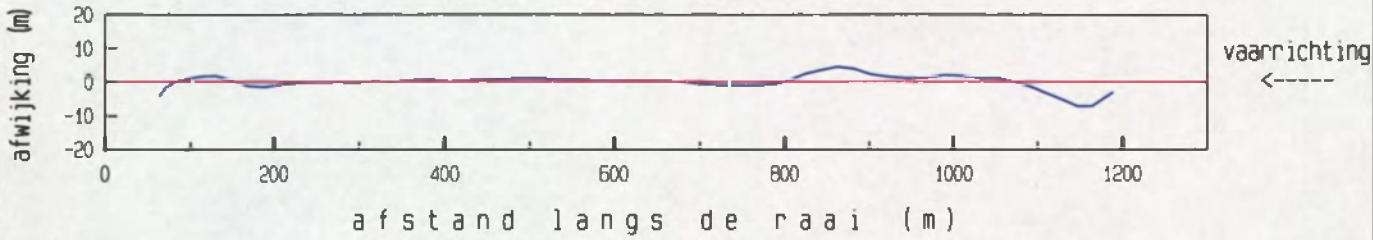

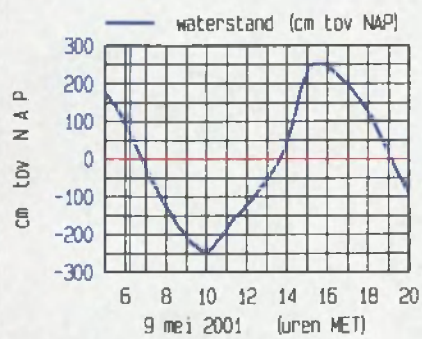

meetgebied

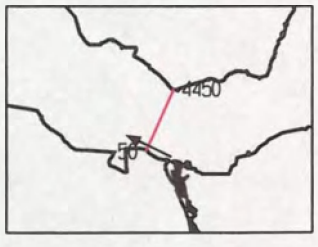

maximum gemiddelde stroom-
snelheid in de vertikaal

afstand uit nulpunt : 319 m
stroomsnelheid : 133 cm/sec
stroomrichting : 296 °

doorstroomoppervlak : 23047 m²
raaidebiet : 25514 m³/sec

adcpfile : 0415006a.val

Pas van Terneuzen Raai 7 dd 9 mei 2001 tijd : 0617 - 0623
adcpfile : 0415007a.val

gemeten snelheid (cm/sec) (eb > 0 , vloed < 0)

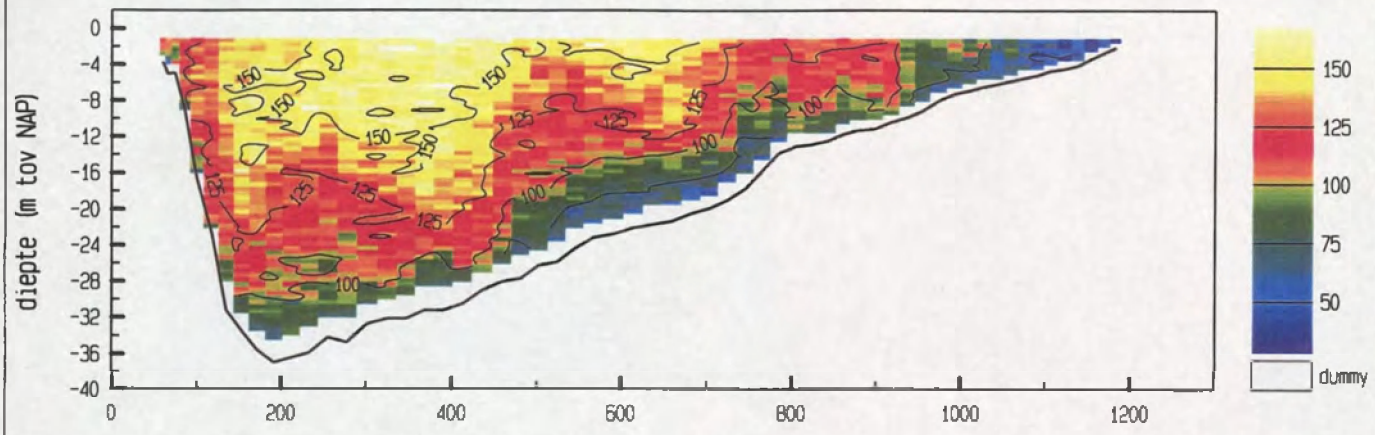

gemiddelde stroomsnelheid in de vertikaal

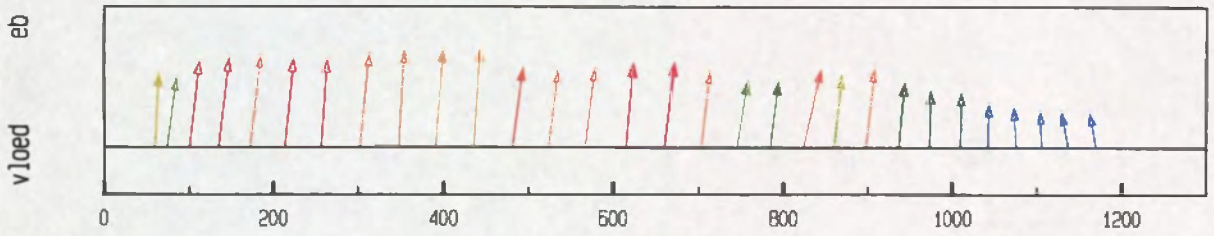

debiet- en stroomsnelheidsverdeling in de raai

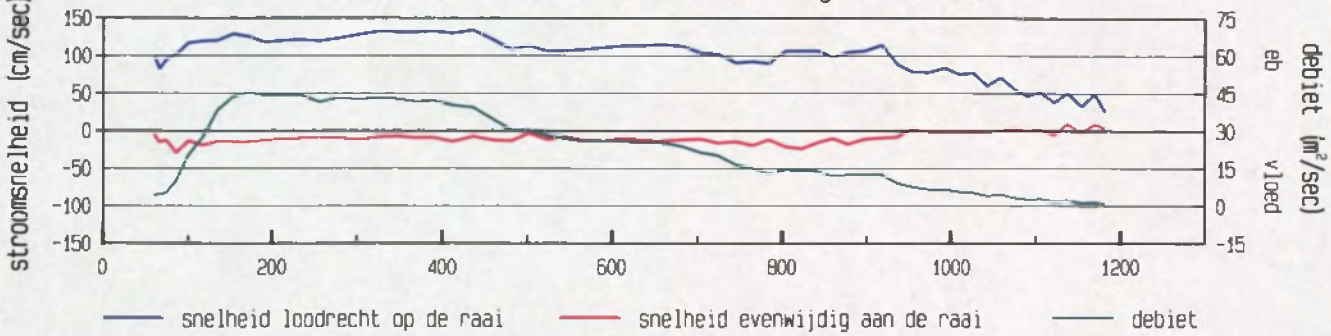

gevaren traject langs de raai

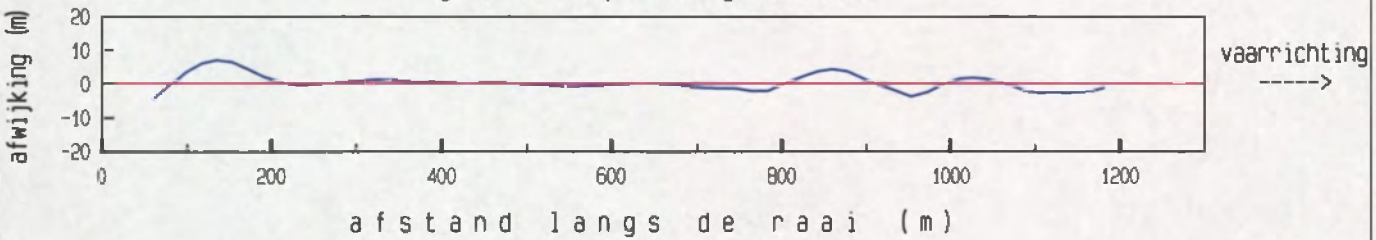

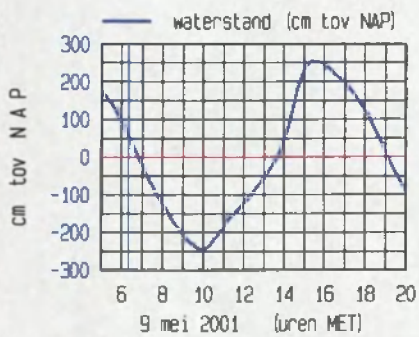

meetgebied



maximum gemiddelde stroom-
snelheid in de vertikaal

afstand uit nulpunt : 436 m
stroomsnelheid : 134 cm/sec
stroomrichting : 297 °

doorstroomoppervlak : 22877 m²
raaidebiet : 26014 m³/sec

adcpfile : 0415007a.val

Pas van Terneuzen Raai 7 dd 9 mei 2001 tijd : 0628 - 0634
adcpfile : 0415008a.val

gemeten snelheid (cm/sec) (eb > 0 , vloed < 0)

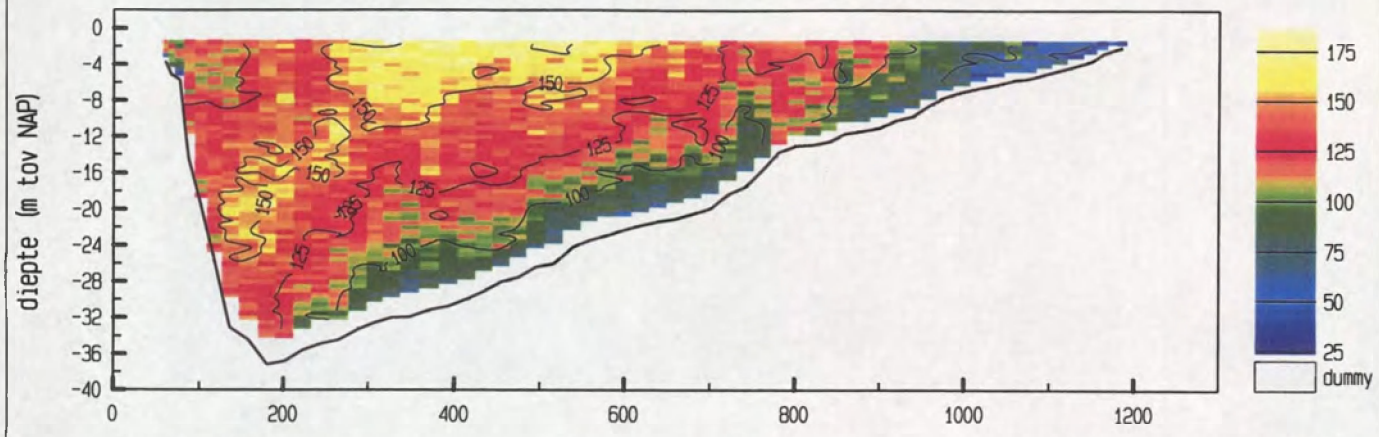

gemiddelde stroomsnelheid in de vertikaal

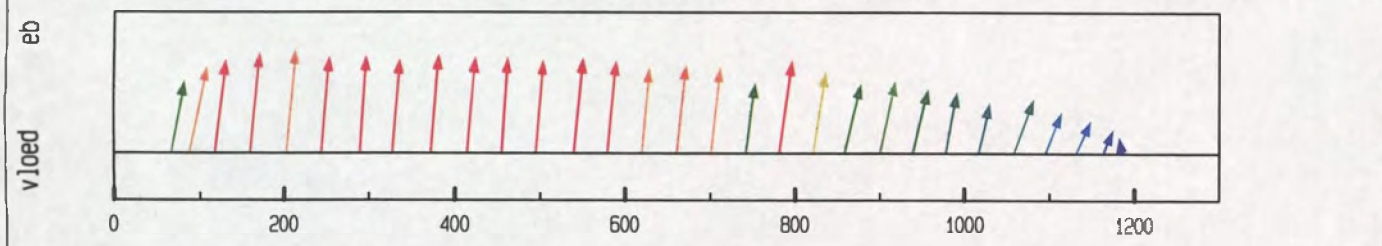

debiet- en stroomsnelheidsverdeling in de raai

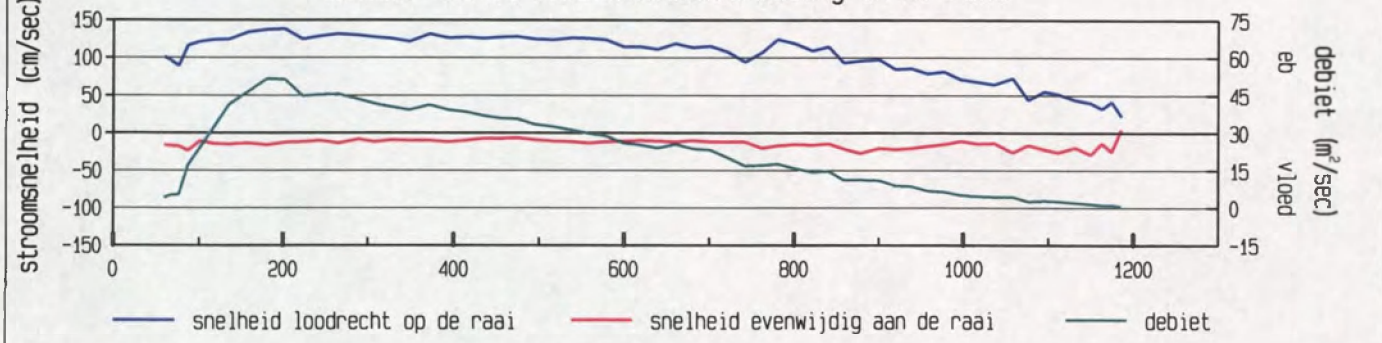

gevaren traject langs de raai

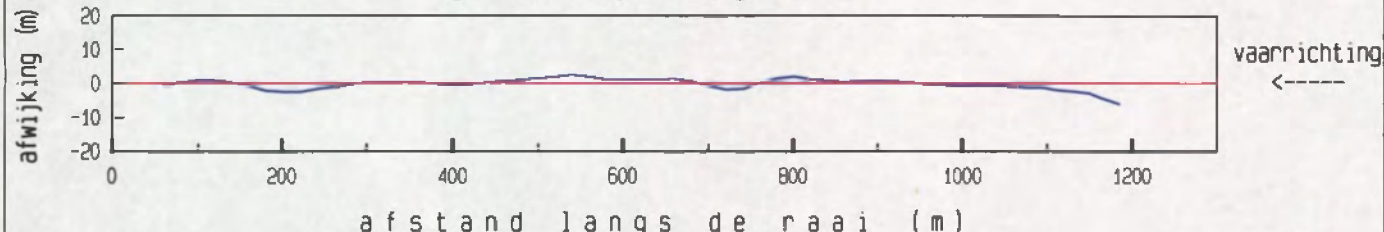

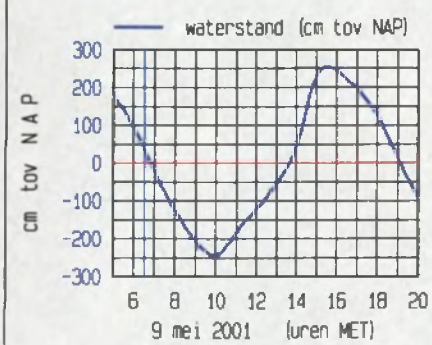

meetgebied

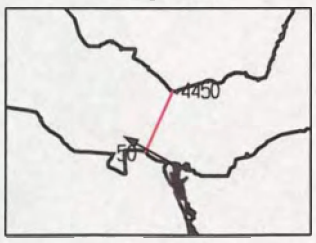

maximum gemiddelde stroom-
snelheid in de vertikaal

afstand uit nulpunt : 202 m
stroomsnelheid : 139 cm/sec
stroomrichting : 299 °

doorstroomoppervlak : 22658 m²
raaidebiet : 26820 m³/sec

adcpfile : 0415008a.val

Pas van Terneuzen Raai 7 dd 9 mei 2001 tijd : 0634 - 0640
adcpfile : 0415009a.val

gemeten snelheid (cm/sec) (eb > 0 , vloed < 0)

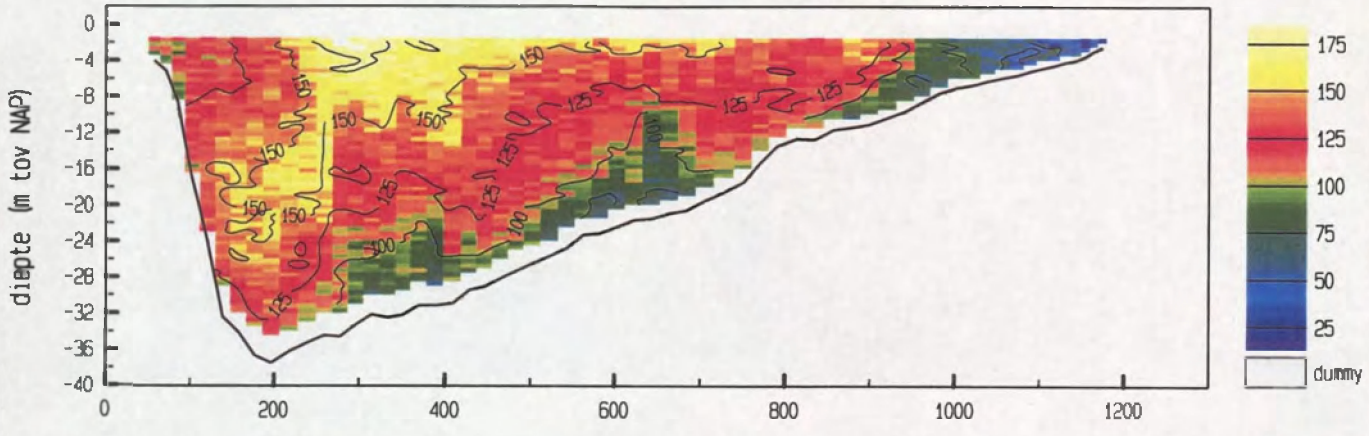

gemiddelde stroomsnelheid in de vertikaal

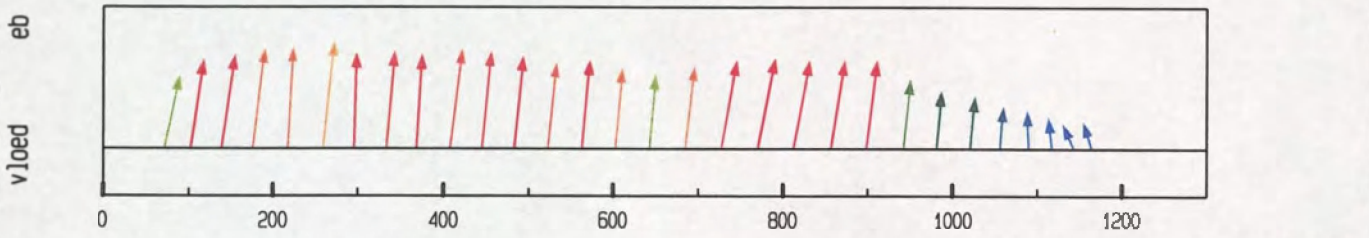

debiet- en stroomsnelheidsverdeling in de raai

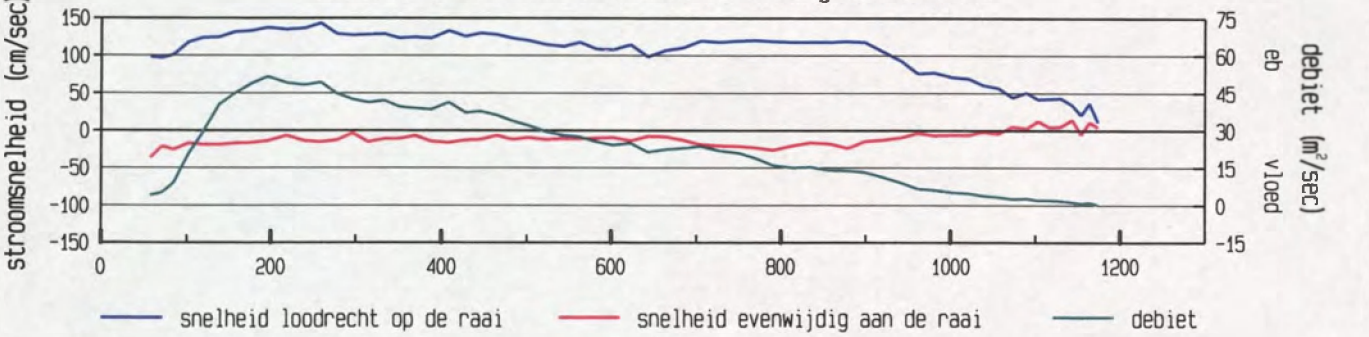

gevaren traject langs de raai

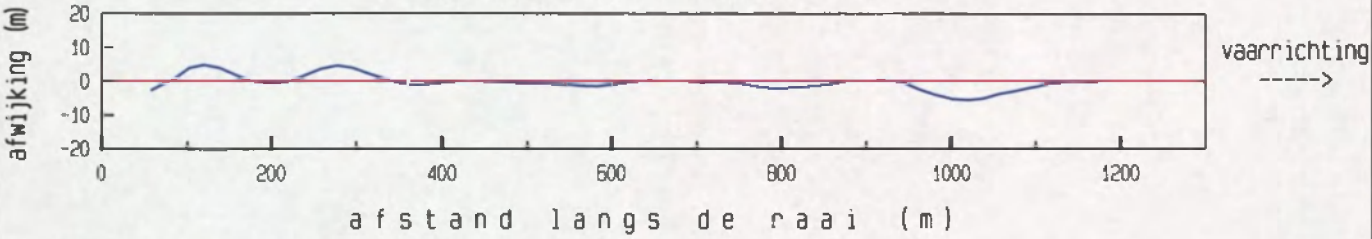

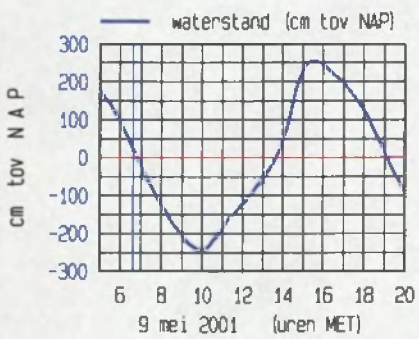

meetgebied



maximum gemiddelde stroom-
snelheid in de vertikaal

afstand uit nulpunt : 259 m
stroomsnelheid : 144 cm/sec
stroomrichting : 300 °

doorstroomoppervlak : 22485 m²
raaidebiet : 26747 m³/sec

adcpfile : 0415009a.val

Pas van Terneuzen Raai 7 dd 9 mei 2001 tijd : 0646 - 0652
adcpfile : 0415010a.val

gemeten snelheid (cm/sec) (eb > 0 , vloed < 0)

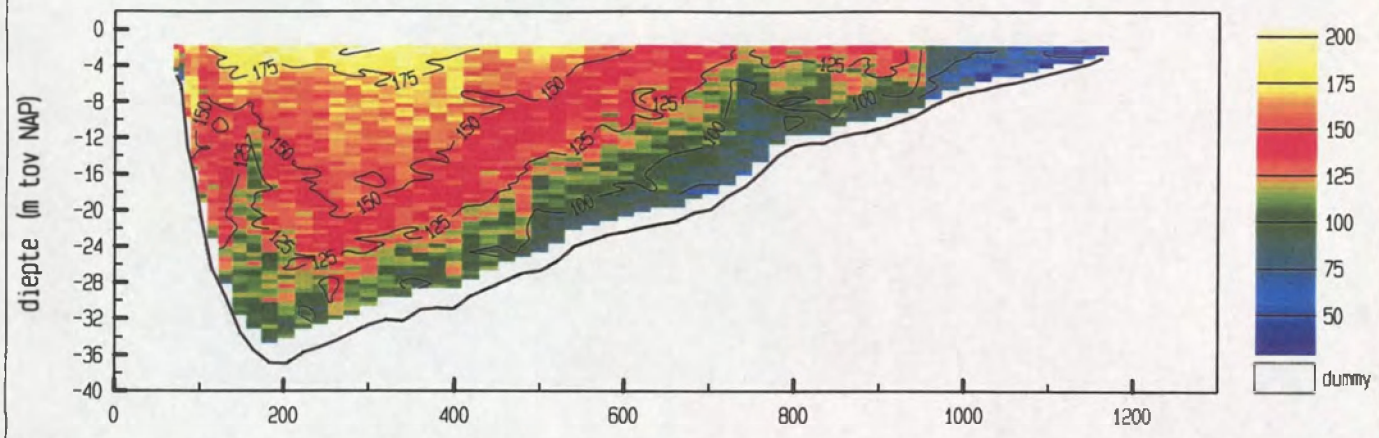

gemiddelde stroomsnelheid in de vertikaal

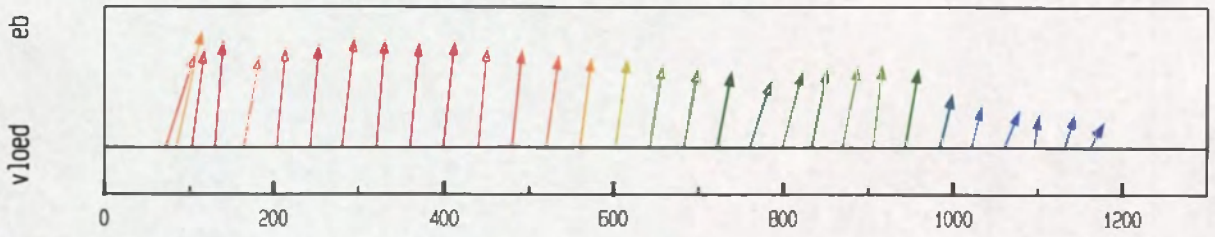

debiet- en stroomsnelheidsverdeling in de raai

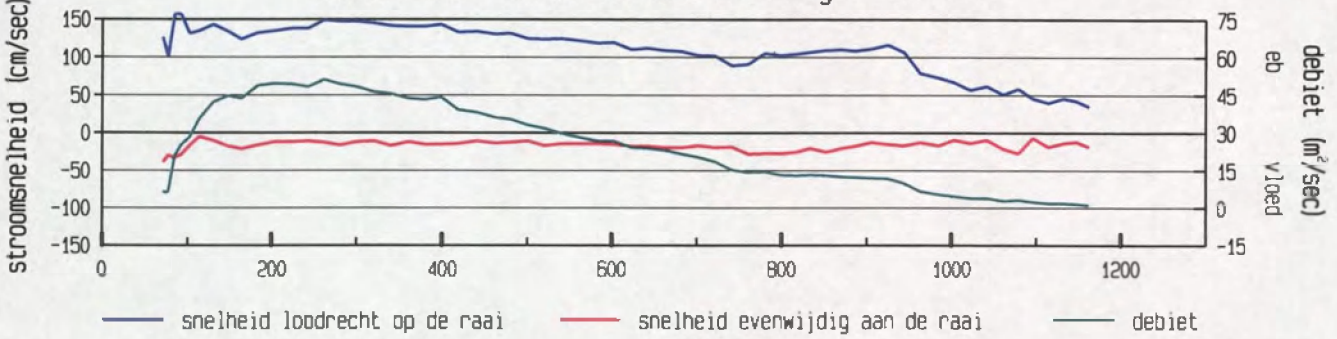

gevaren traject langs de raai

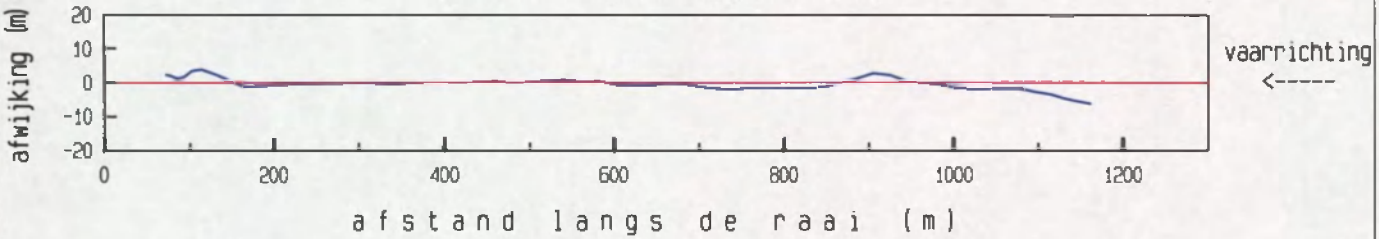

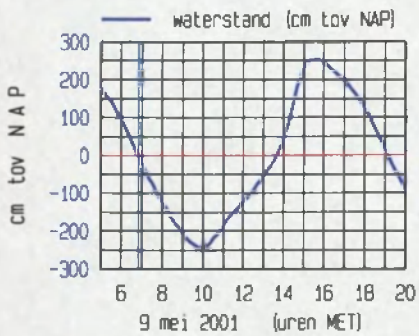

meetgebied



maximum gemiddelde stroom-
snelheid in de vertikaal

afstand uit nulpunt : 84 m
stroomsnelheid : 160 cm/sec
stroomrichting : 306 °

doorstroomoppervlak : 22151 m²
raaidebiet : 27437 m³/sec

adcpfile : 0415010a.val

Pas van Terneuzen Raai 7 dd 9 mei 2001 tijd : 0653 - 0700
adcpfile : 0415011a.val

gemeten snelheid (cm/sec) (eb > 0 , vloed < 0)

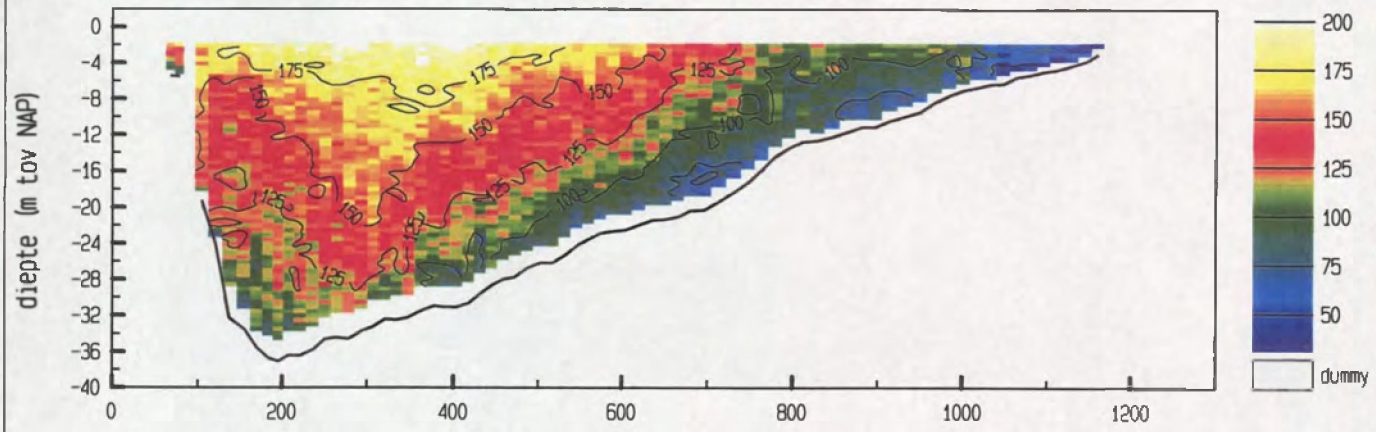

gemiddelde stroomsnelheid in de vertikaal

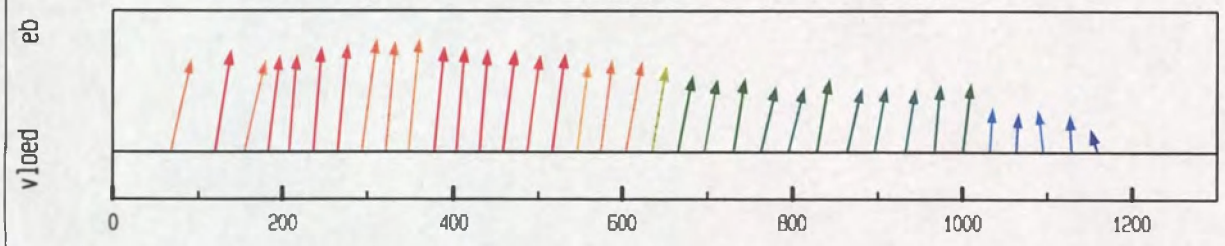

debiet- en stroomsnelheidsverdeling in de raai

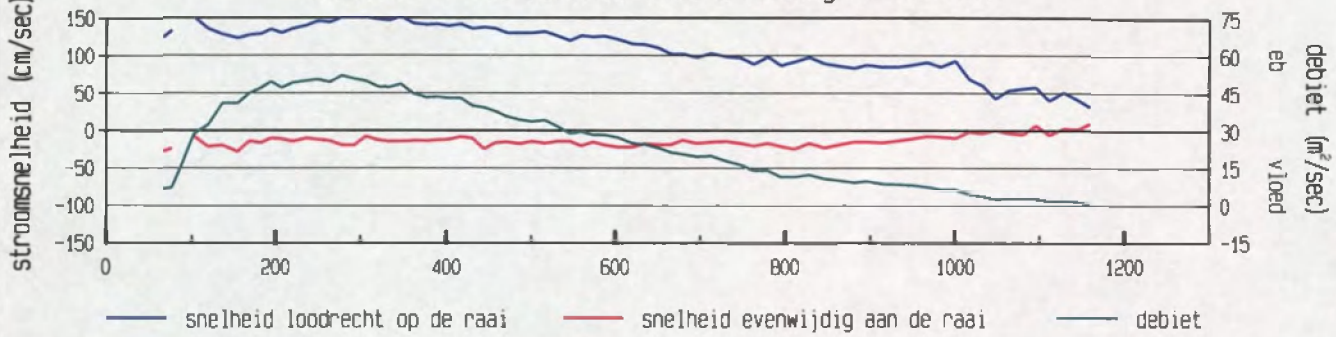

gevaren traject langs de raai

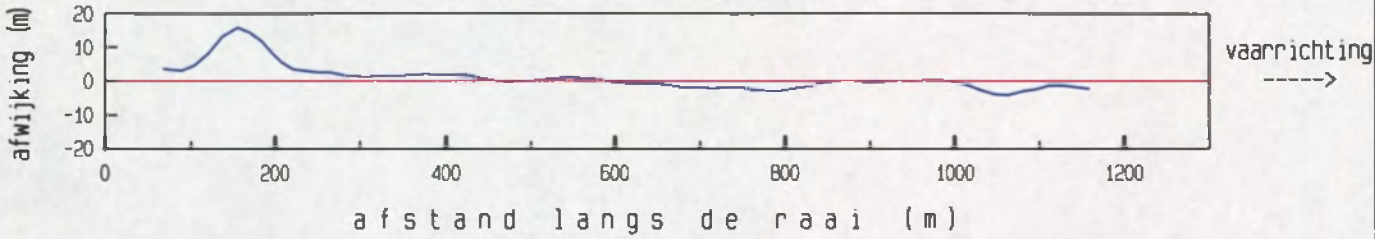

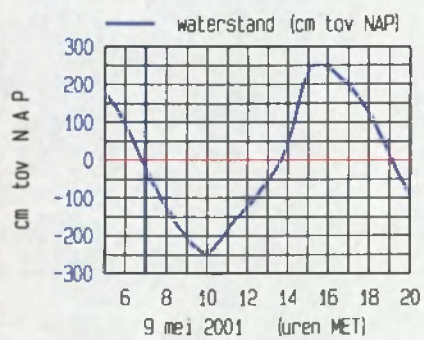

meetgebied



maximum gemiddelde stroom-
snelheid in de vertikaal

afstand uit nulpunt : 348 m
stroomsnelheid : 153 cm/sec
stroomrichting : 299 °

doorstroomoppervlak : 22048 m²
raaidebiet : 27154 m³/sec

adcpfile : 0415011a.val

Pas van Terneuzen Raai 7 dd 9 mei 2001 tijd : 0704 - 0711
adcpfile : 0415012a.val

gemeten snelheid (cm/sec) (eb > 0 , vloed < 0)

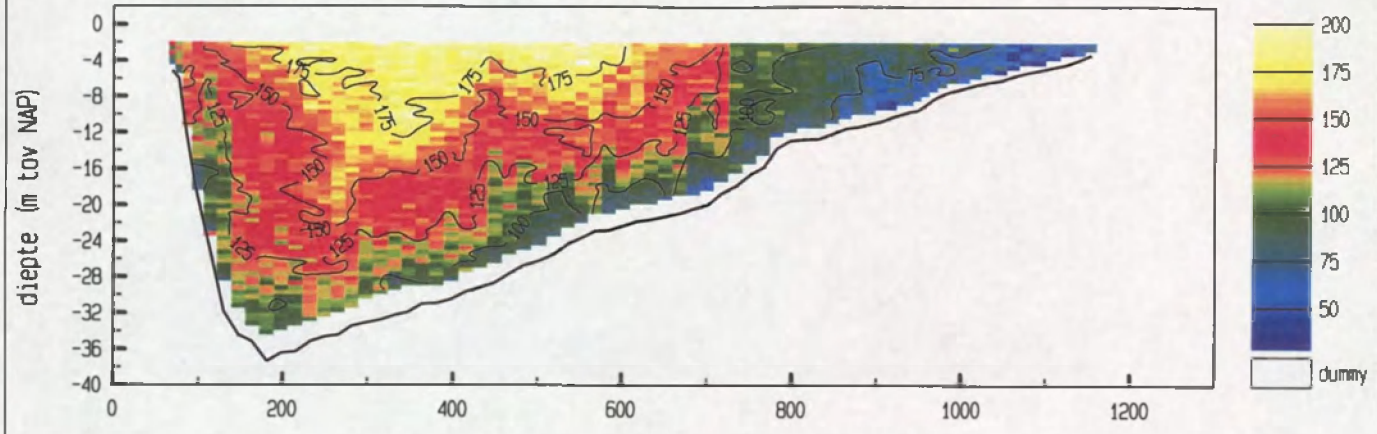

gemiddelde stroomsnelheid in de vertikaal

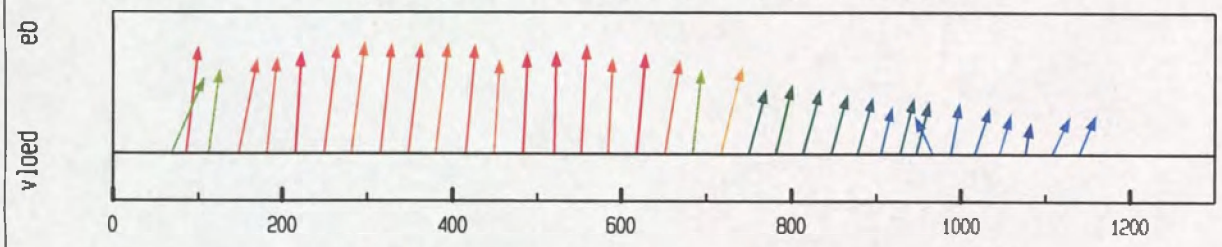

debiet- en stroomsnelheidsverdeling in de raai

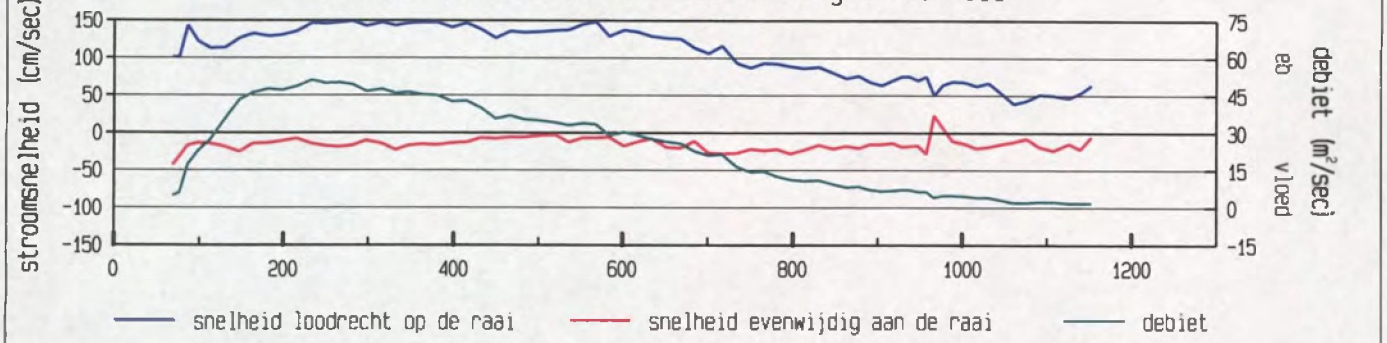

gevaren traject langs de raai

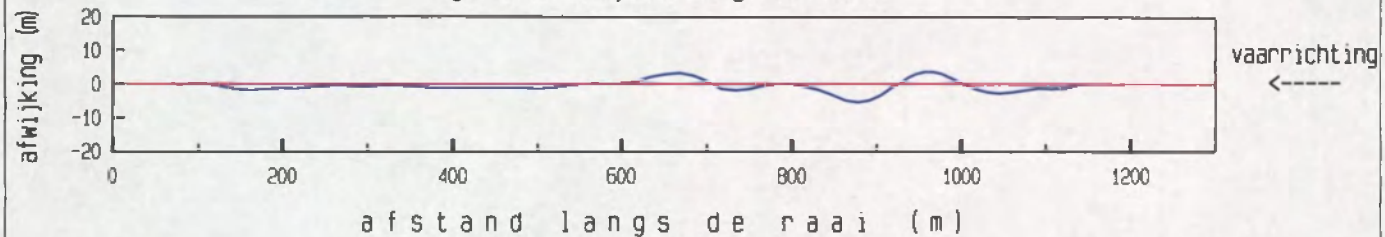

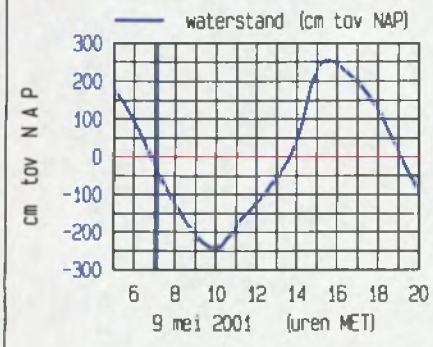

meetgebied

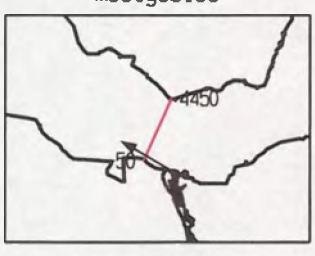

maximum gemiddelde stroom-
snelheid in de vertikaal

afstand uit nulpunt : 282 m
stroomsnelheid : 150 cm/sec
stroomrichting : 301 °

doorstroomoppervlak : 21818 m²
raaidebiet : 27131 m³/sec

adcpfile : 0415012a.val

Pas van Terneuzen Raai 7 dd 9 mei 2001 tijd : 0712 - 0718

adcpfile : 0415013a.val

gemeten snelheid (cm/sec) (eb > 0 , vloed < 0)

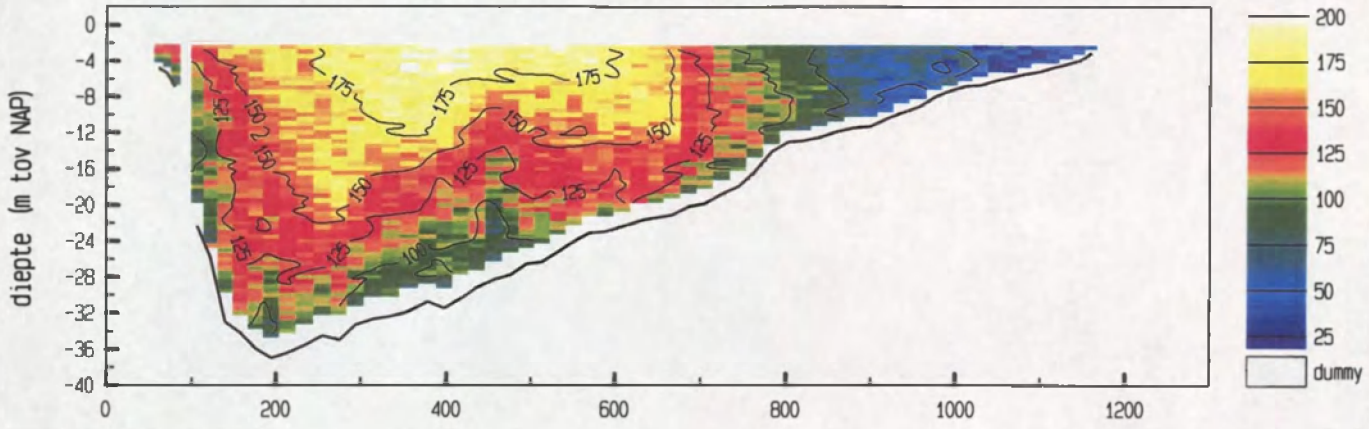

gemiddelde stroomsnelheid in de vertikaal

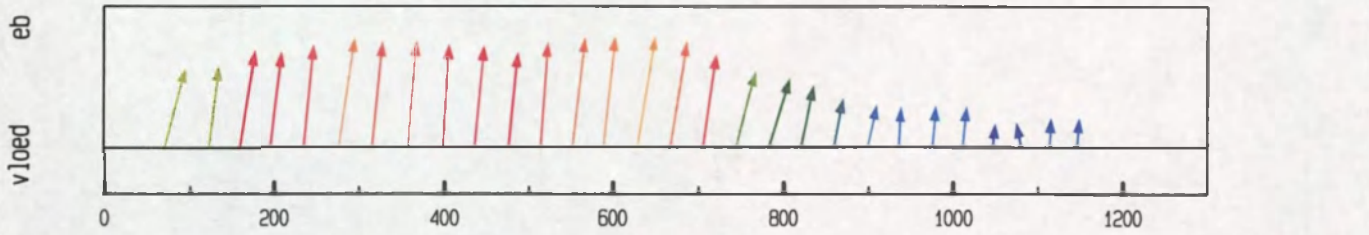

debiet- en stroomsnelheidsverdeling in de raai

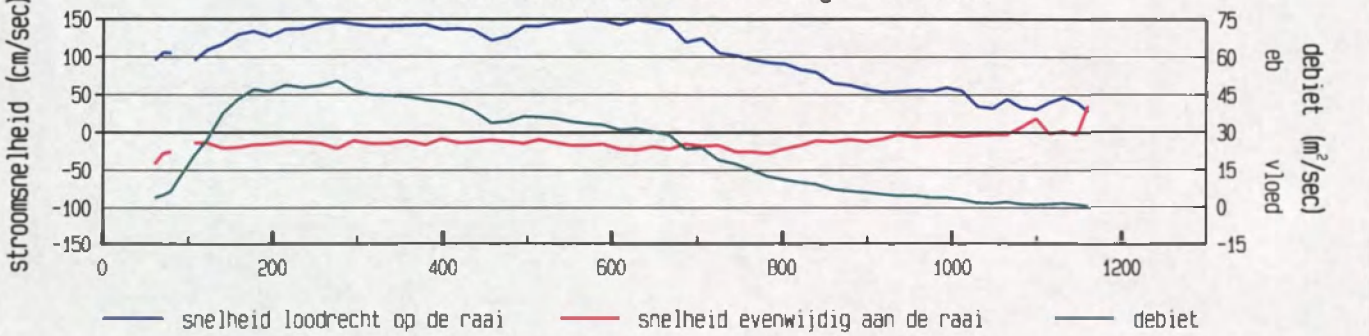

gevaren traject langs de raai

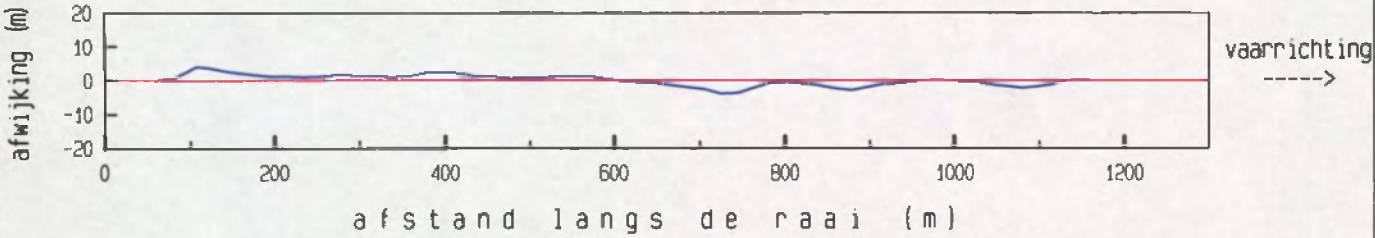

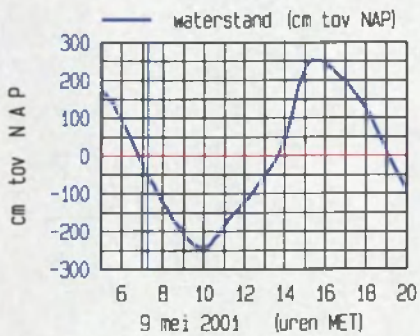

meetgebied

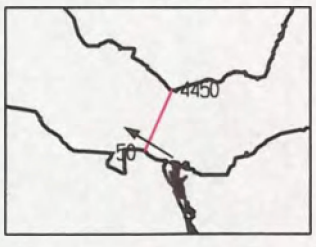

maximum gemiddelde stroom-
snelheid in de vertikaal

afstand uit nulpunt : 628 m
stroomsnelheid : 151 cm/sec
stroomrichting : 303 °

doorstroomoppervlak : 21690 m²
raaidebiet : 26706 m³/sec

adcpfile : 0415013a.val

Pas van Terneuzen Raai 7 dd 9 mei 2001 tijd : 0721 - 0728
adcpfile : 0415014a.val

gemeten snelheid (cm/sec) (eb > 0 , vloed < 0)

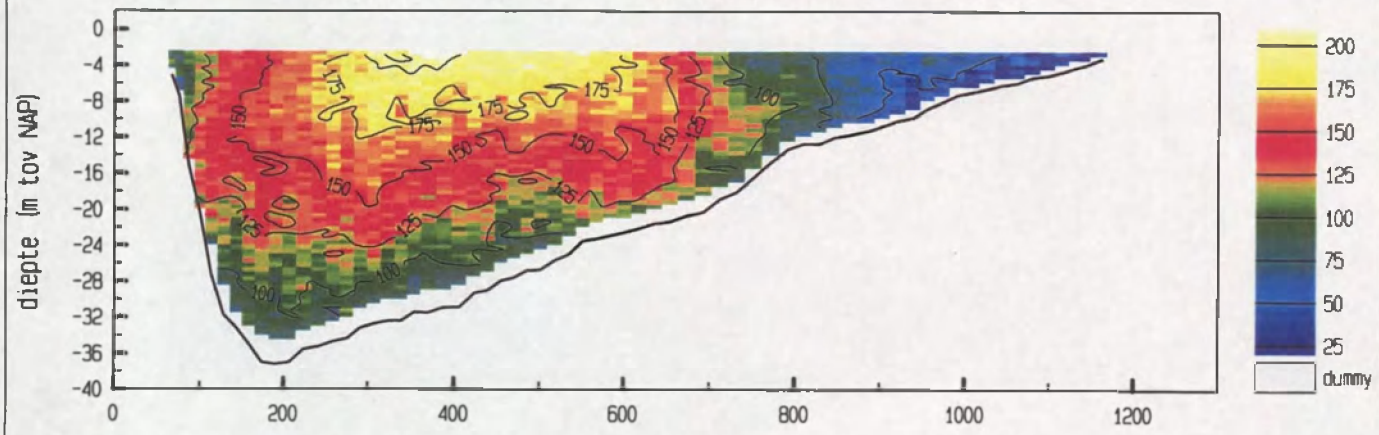

gemiddelde stroomsnelheid in de vertikaal

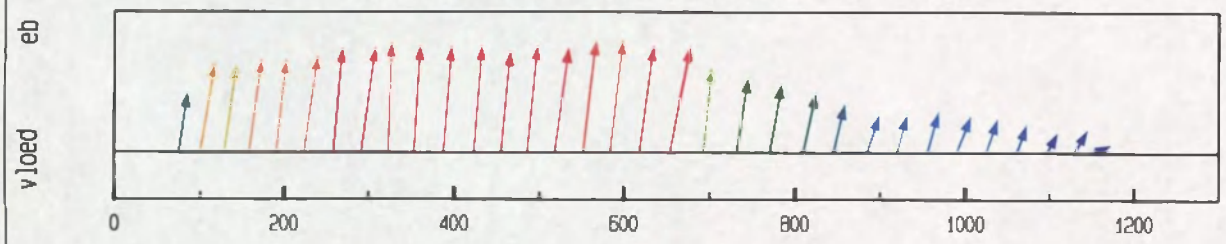

debiet- en stroomsnelheidsverdeling in de raai

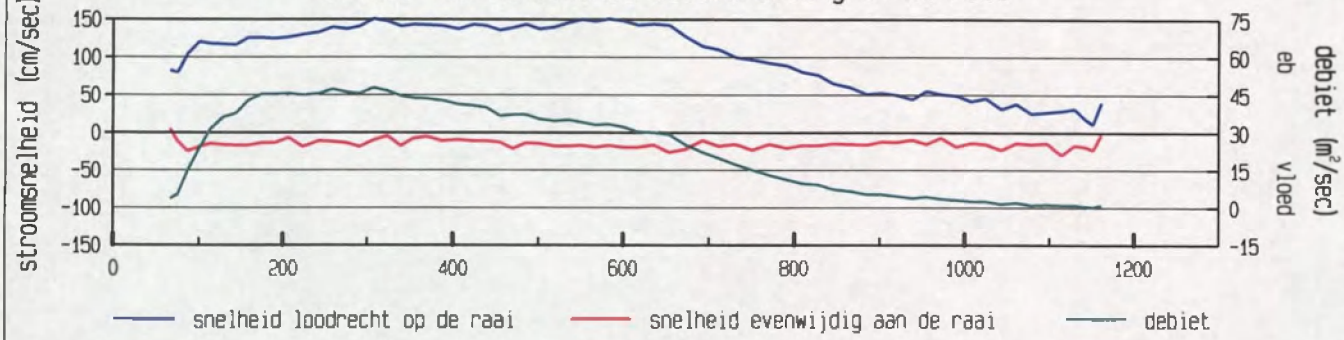

gevaren traject langs de raai

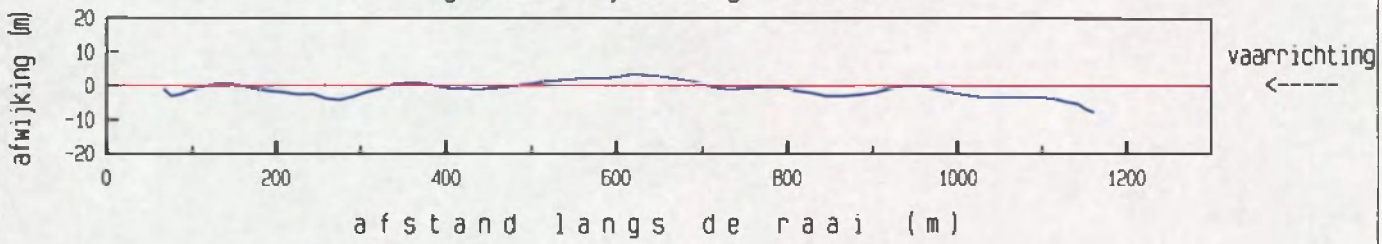

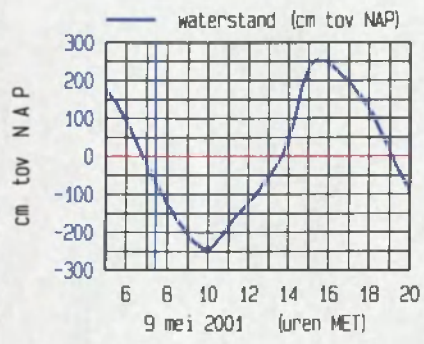

meetgebied

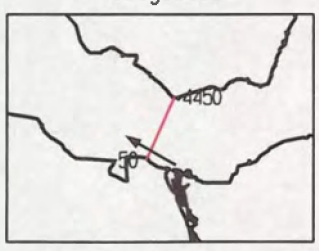

maximum gemiddelde stroom-
snelheid in de vertikaal

afstand uit nulpunt : 583 m
stroomsnelheid : 152 cm/sec
stroomrichting : 300 °

doorstroomoppervlak : 21519 m²
raaidebiet : 26316 m³/sec

adcpfile : 0415014a.val

Pas van Terneuzen Raai 7 dd 9 mei 2001 tijd : 0729 - 0735
adcpfile : 0415015a.val

gemeten snelheid (cm/sec) (eb > 0 , vloed < 0)

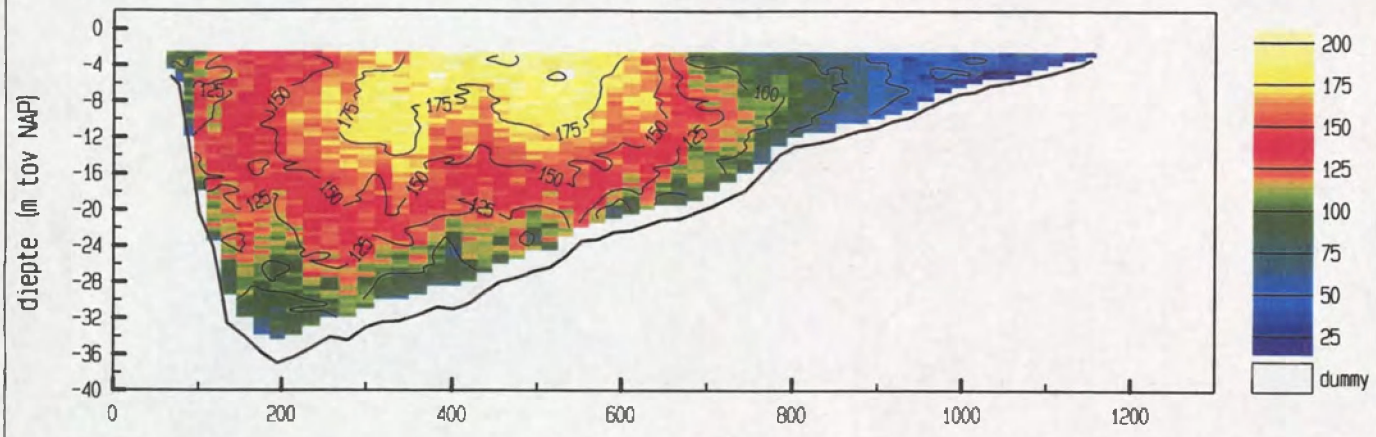

gemiddelde stroomsnelheid in de vertikaal

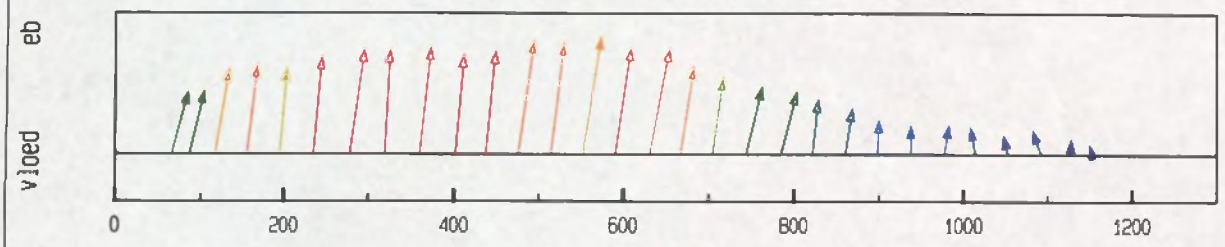

debiet- en stroomsnelheidsverdeling in de raai

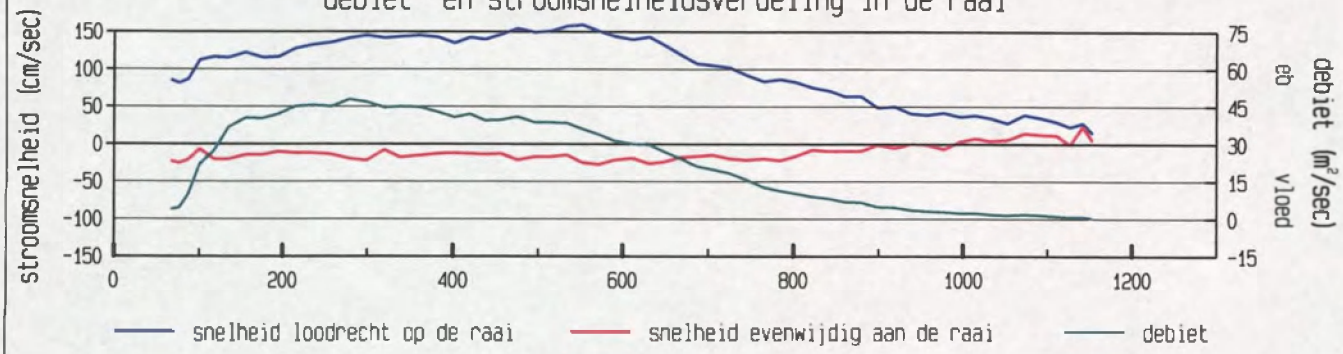

gevaren traject langs de raai

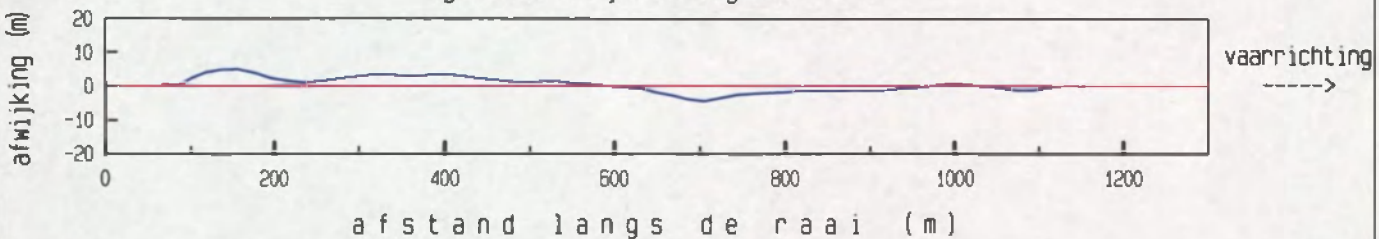

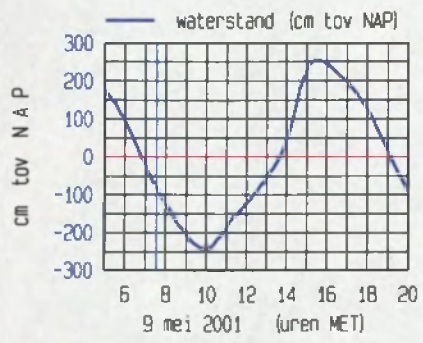

meetgebied

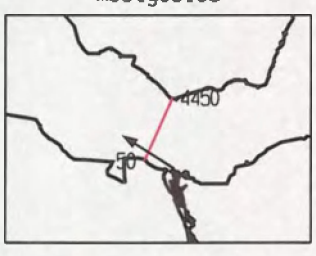

maximum gemiddelde stroom-
snelheid in de vertikaal

afstand uit nulpunt : 552 m
stroomsnelheid : 161 cm/sec
stroomrichting : 303 °

doorstroomoppervlak : 21372 m²
raaidebiet : 25978 m³/sec

adcpfile : 0415015a.val

Pas van Terneuzen Raai 7 dd 9 mei 2001 tijd : 0741 - 0748
adcpfile : 0415016a.val

gemeten snelheid (cm/sec) (eb > 0 , vloed < 0)

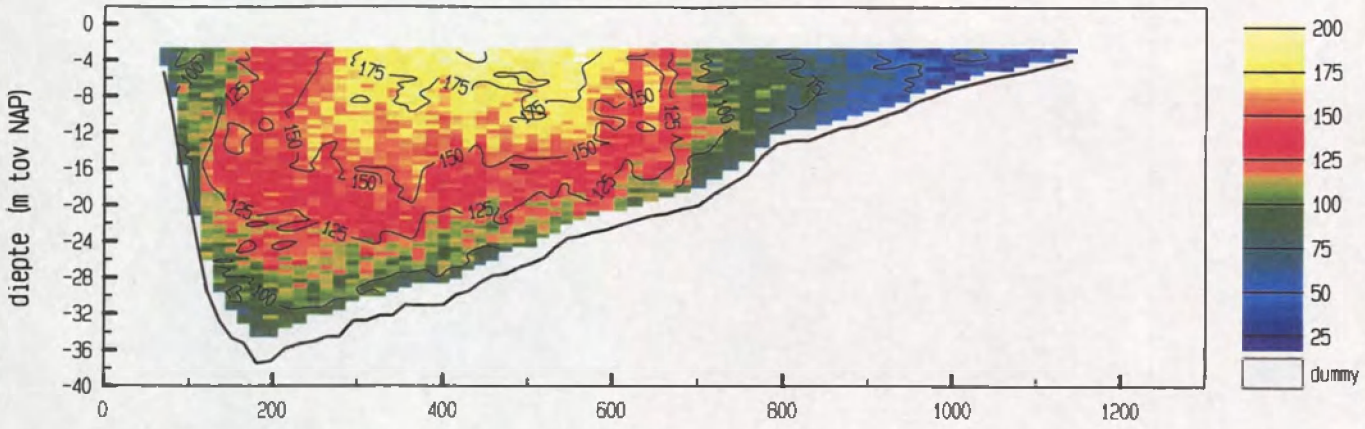

gemiddelde stroomsnelheid in de vertikaal

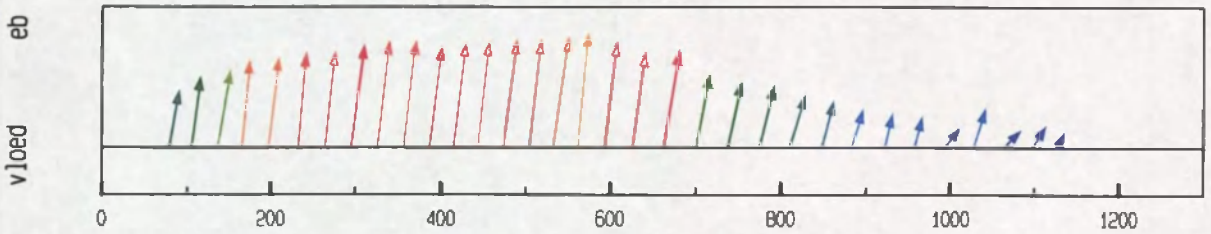

debiet- en stroomsnelheidsverdeling in de raai

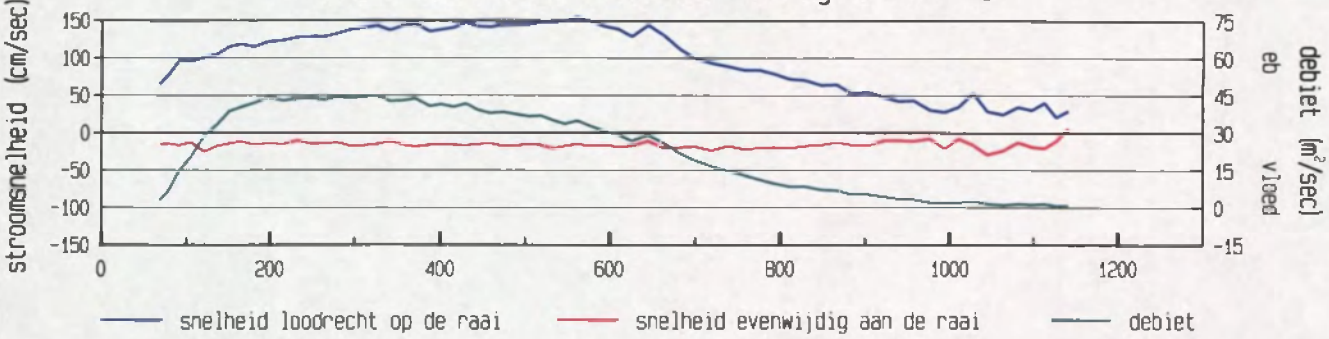

gevaren traject langs de raai

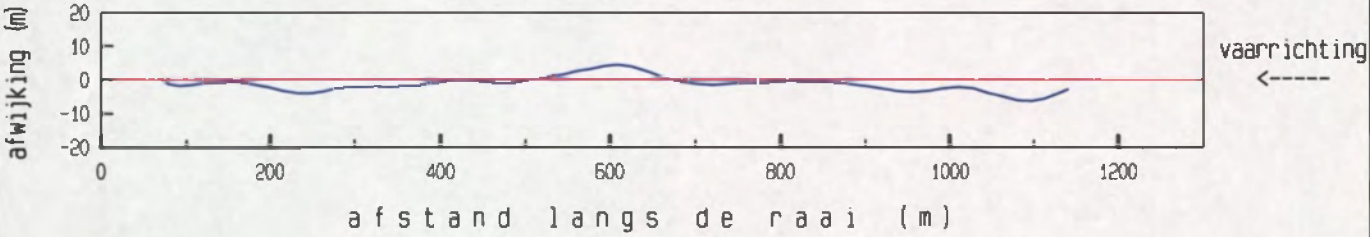

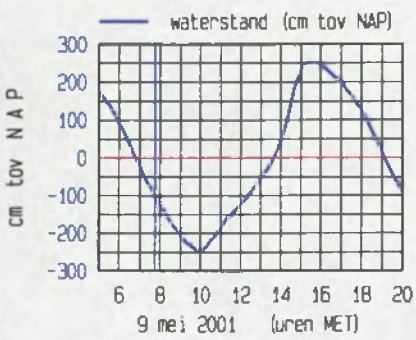

meetgebied

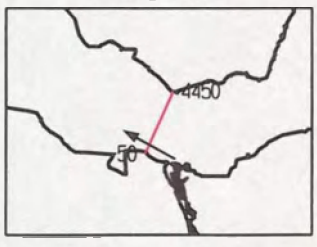

maximum gemiddelde stroom-
snelheid in de vertikaal

afstand uit nulpunt : 561 m
stroomsnelheid : 156 cm/sec
stroomrichting : 299 °

doorstroomoppervlak : 21173 m²
raaidebiet : 25100 m³/sec

adcpfile : 0415016a.val

Pas van Terneuzen Raai 7 dd 9 mei 2001 tijd : 0749 - 0755

adcpfile : 0415017a.val

gemeten snelheid (cm/sec) (eb > 0 , vloed < 0)

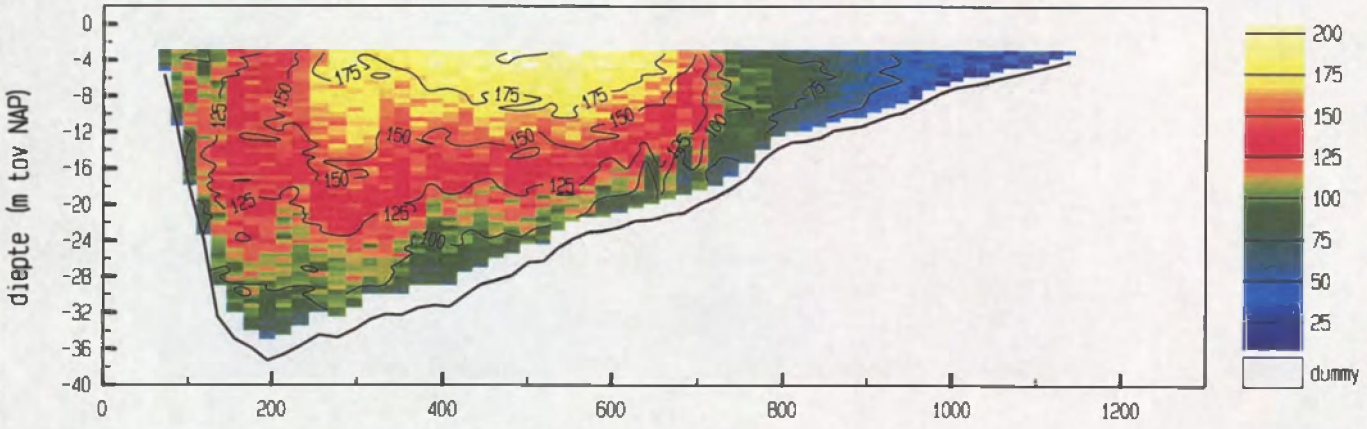

gemiddelde stroomsnelheid in de vertikaal

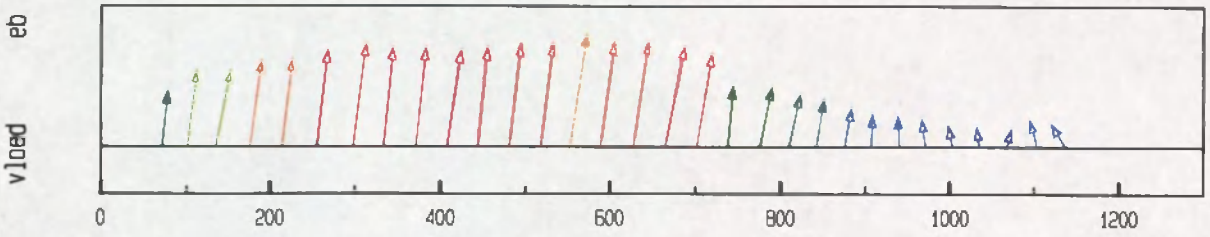

debiet- en stroomsnelheidsverdeling in de raai

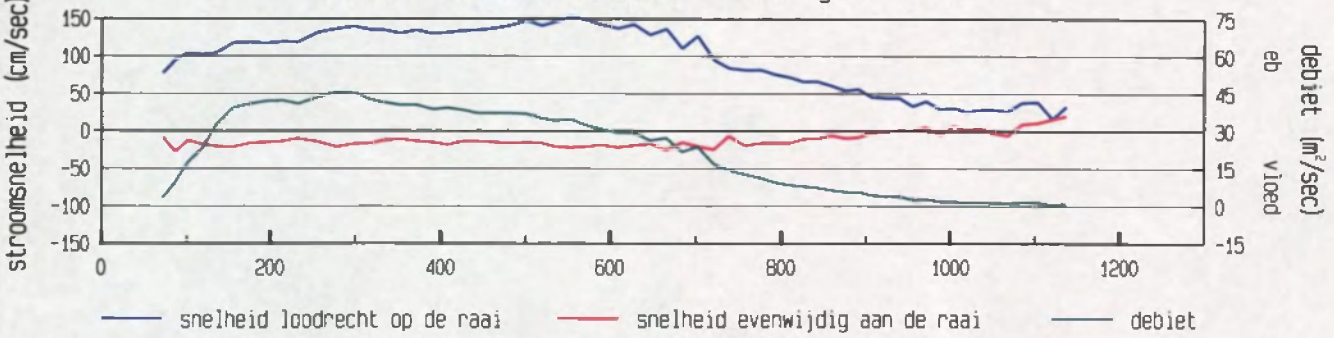

gevaren traject langs de raai

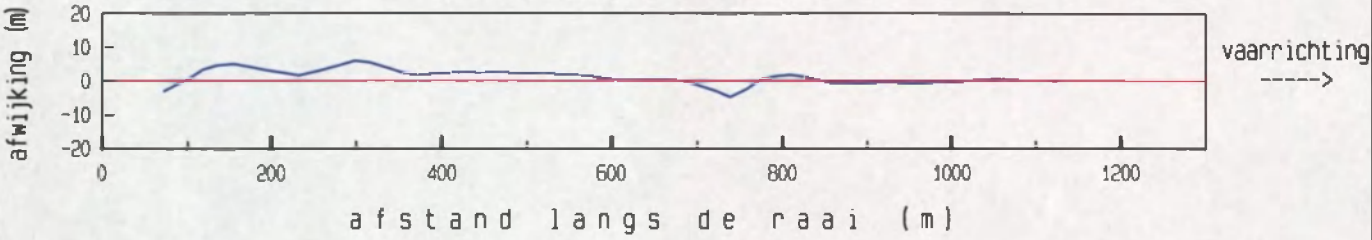

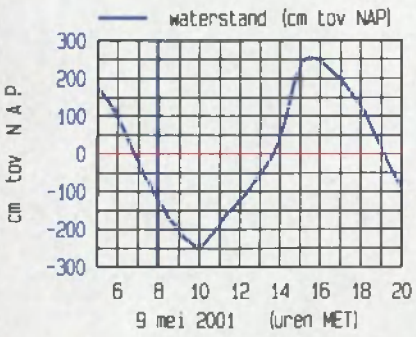

meetgebied

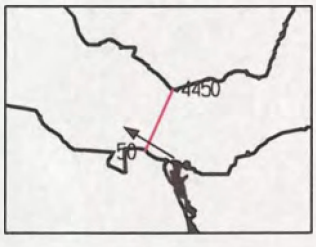

maximum gemiddelde stroomsnelheid in de vertikaal

afstand uit nulpunt : 553 m

stroomsnelheid : 155 cm/sec

stroomrichting : 302 °

doorstroomoppervlak : 20993 m²

raaidebiet : 24495 m³/sec

adcpfile : 0415017a.val

Pas van Terneuzen Raai 7 dd 9 mei 2001 tijd : 0758 - 0805
adcpfile : 0415018a.val

gemeten snelheid (cm/sec) (eb > 0 , vloed < 0)

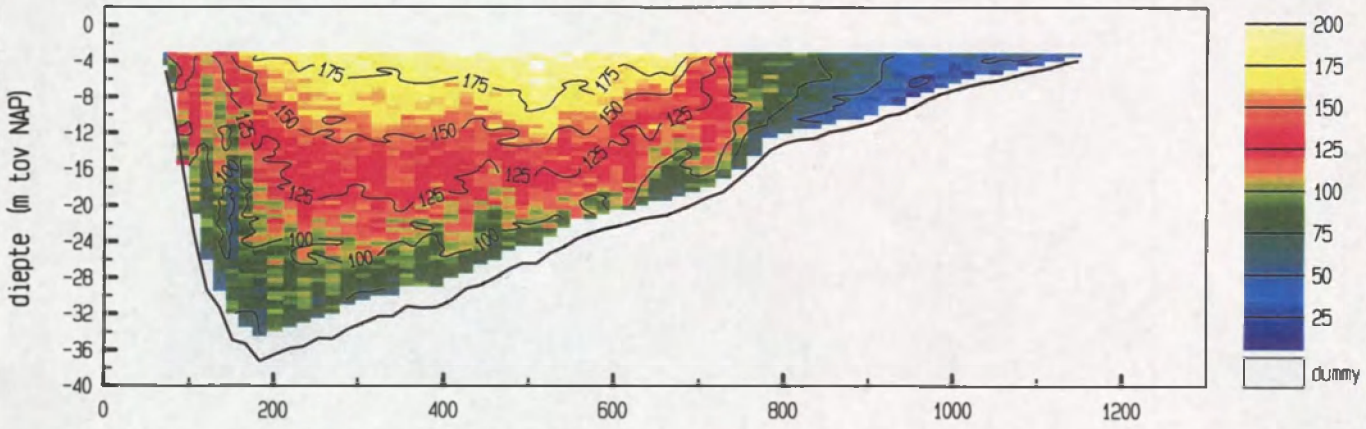

gemiddelde stroomsnelheid in de vertikaal

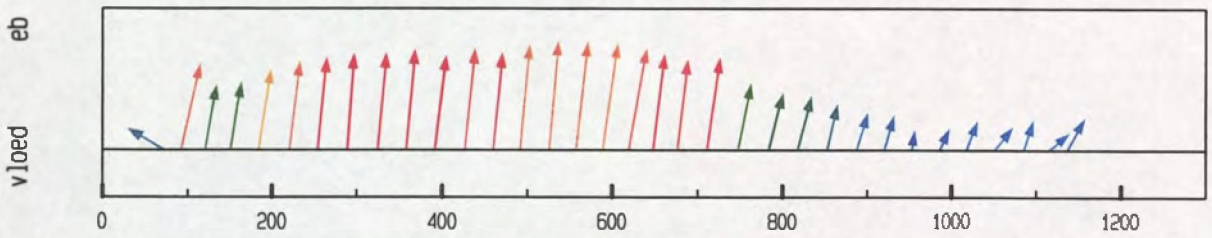

debiet- en stroomsnelheidsverdeling in de raai

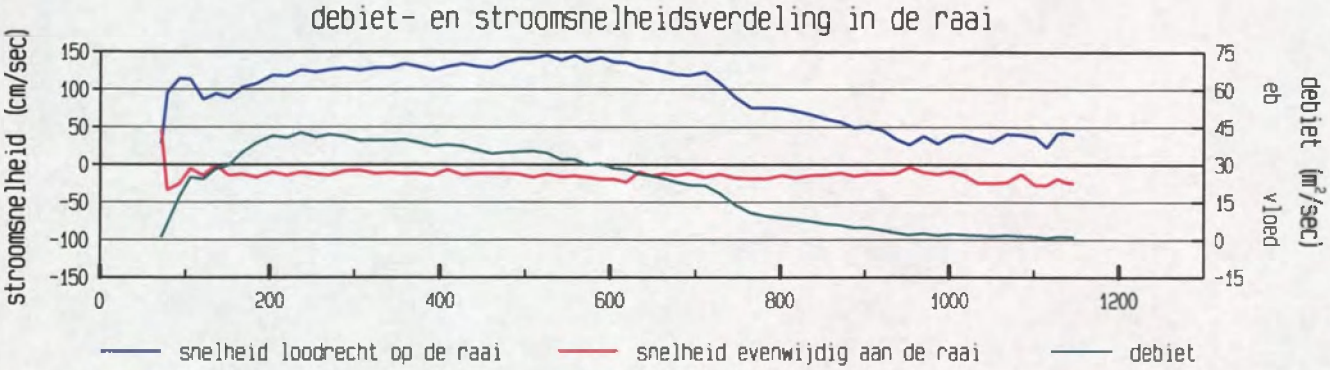

gevaren traject langs de raai

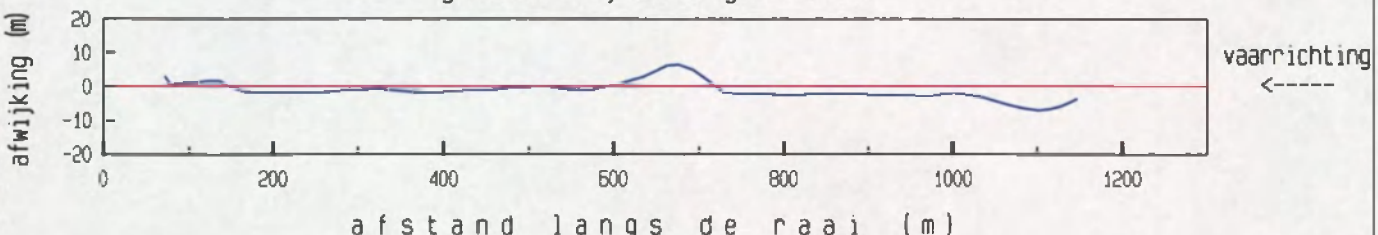

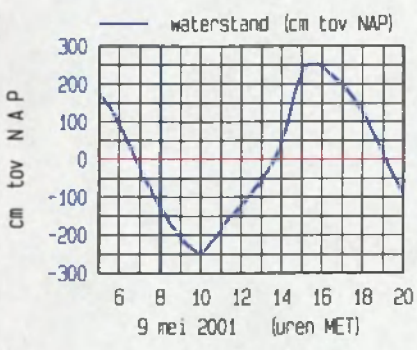

meetgebied

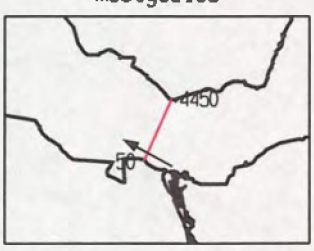

maximum gemiddelde stroom-
snelheid in de vertikaal

afstand uit nulpunt : 525 m
stroomsnelheid : 146 cm/sec
stroomrichting : 299 °

doorstroomoppervlak : 20790 m²
raaidebiet : 23477 m³/sec

adcpfile : 0415018a.val

Pas van Terneuzen Raai 7 dd 9 mei 2001 tijd : 0806 - 0813
adcpfile : 0415019a.val

gemeten snelheid (cm/sec) (eb > 0 , vloed < 0)

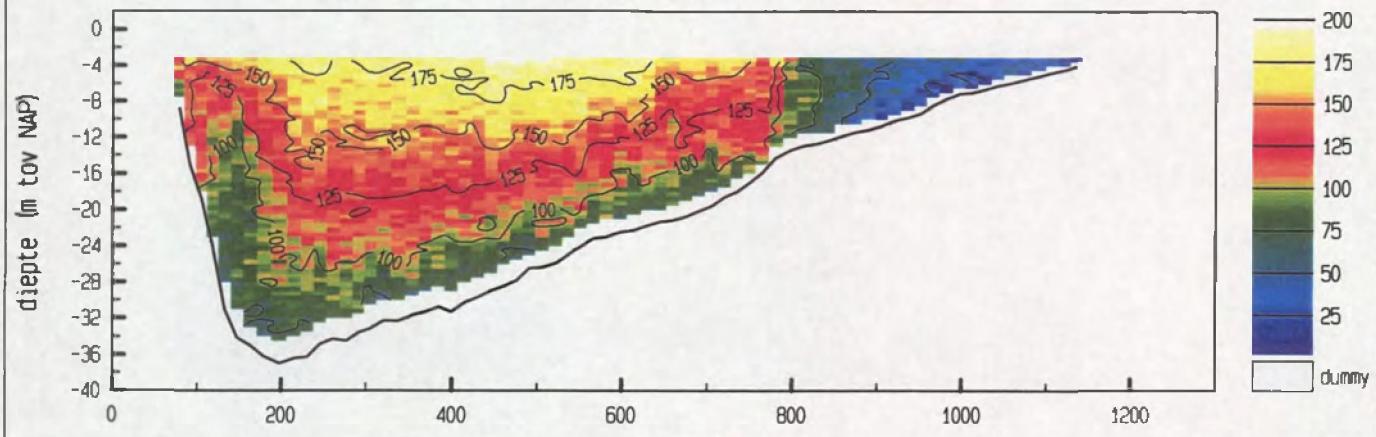

gemiddelde stroomsnelheid in de vertikaal

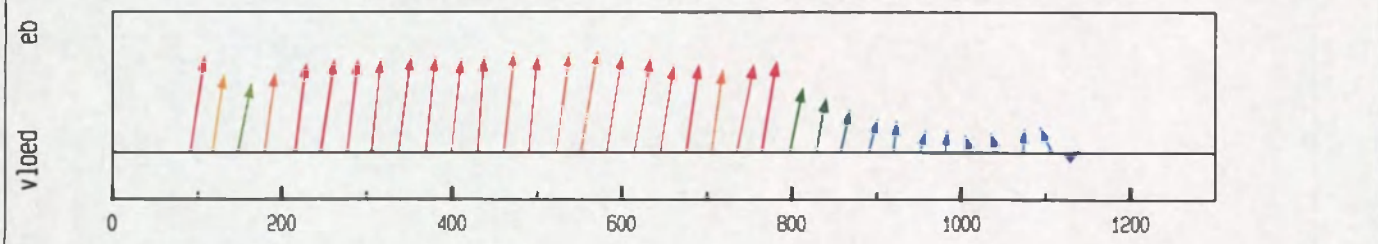

debiet- en stroomsnelheidsverdeling in de raai

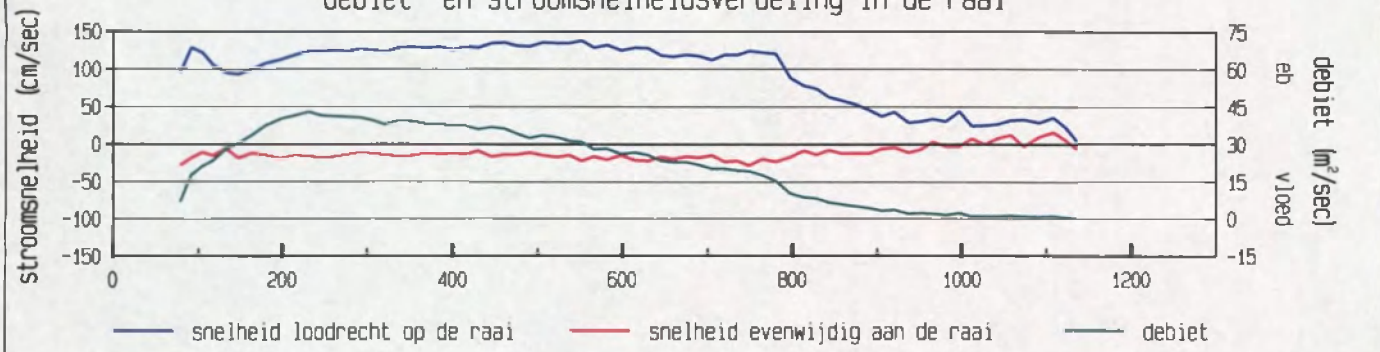

gevaren traject langs de raai

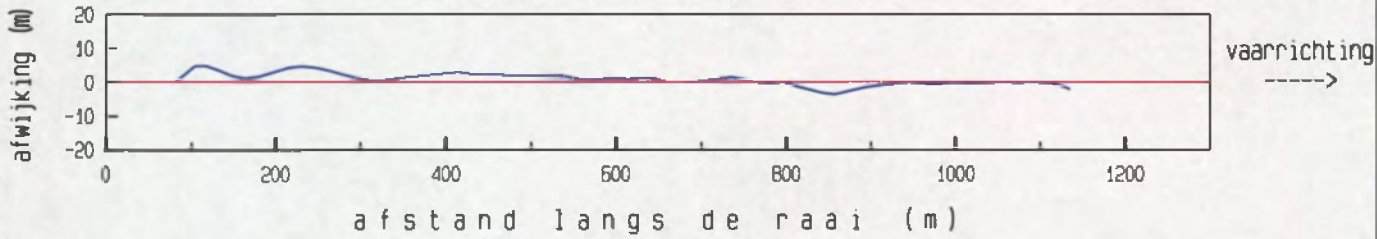

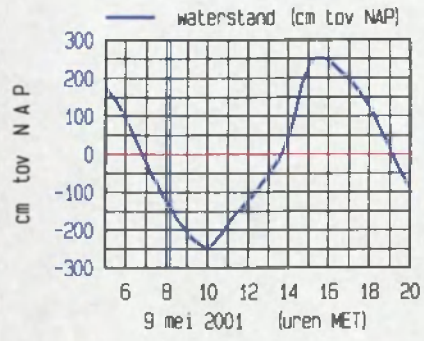

meetgebied

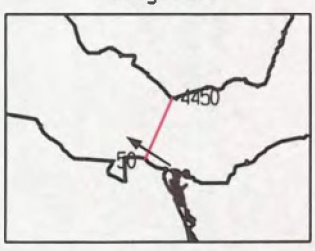

maximum gemiddelde stroom-
snelheid in de vertikaal

afstand uit nulpunt : 552 m
stroomsnelheid : 139 cm/sec
stroomrichting : 303 °

doorstroomoppervlak : 20701 m²
raaidebiet : 23351 m³/sec

adcpfile : 0415019a.val

Pas van Terneuzen Raai 7 dd 9 mei 2001 tijd : 0818 - 0824
adcpfile : 0415020a.val

gemeten snelheid (cm/sec) (eb > 0 , vloed < 0)

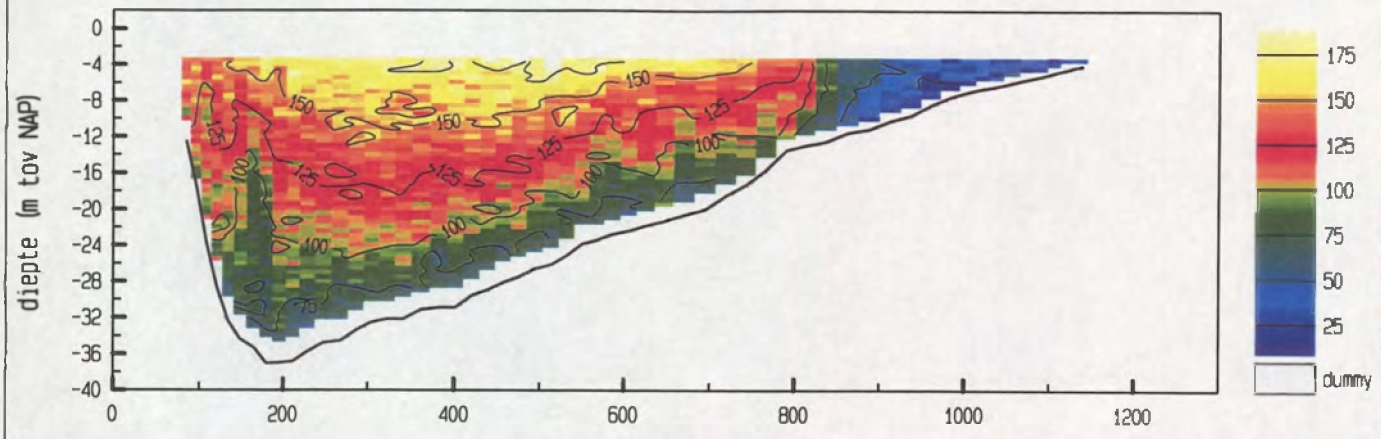

gemiddelde stroomsnelheid in de vertikaal

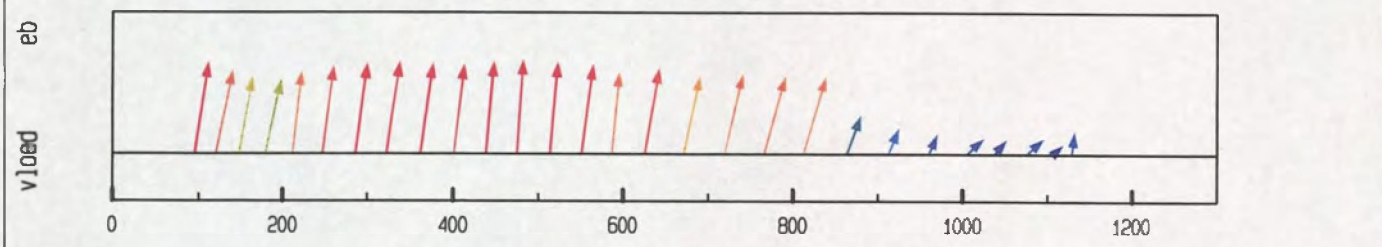

debiet- en stroomsnelheidsverdeling in de raai

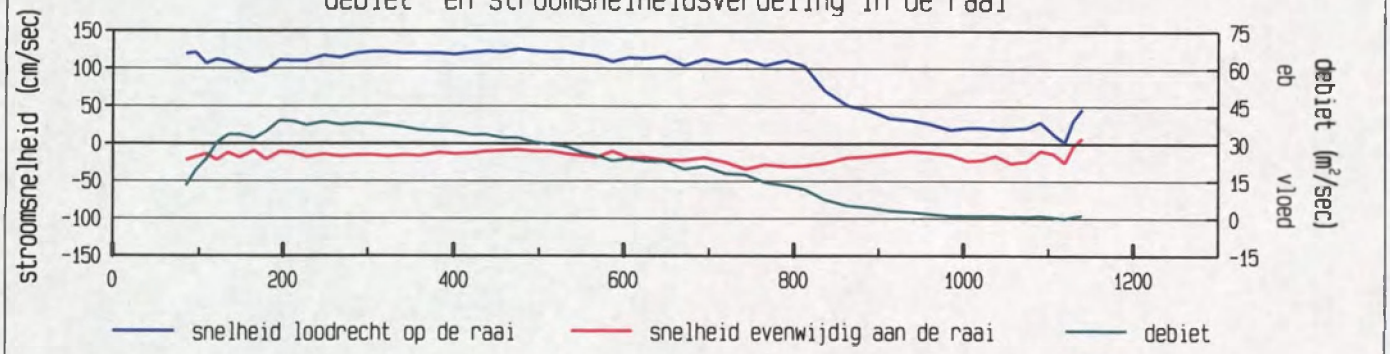

gevaren traject langs de raai

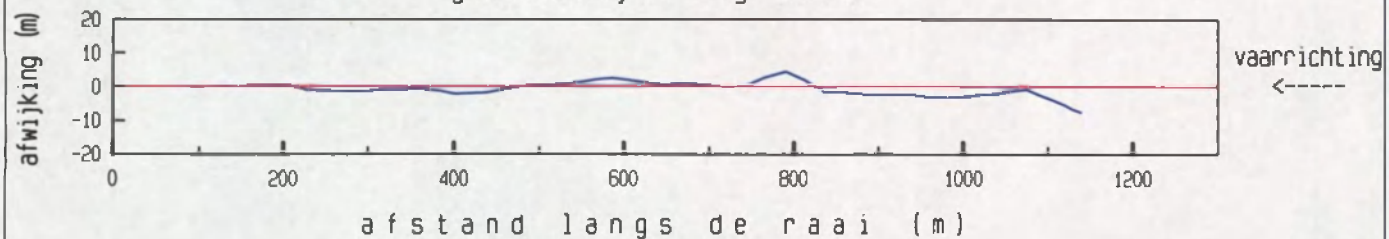

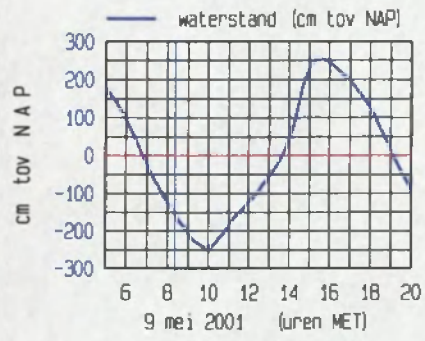

meetgebied

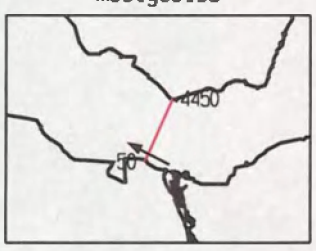

maximum gemiddelde stroom-
snelheid in de vertikaal

afstand uit nulpunt : 475 m
stroomsnelheid : 125 cm/sec
stroomrichting : 298 °

doorstroomoppervlak : 20457 m²
raaidebiet : 21800 m³/sec

adcpfile : 0415020a.val

Pas van Terneuzen Raai 7 dd 9 mei 2001 tijd : 0830 - 0836
adcpfile : 0415021a.val

gemeten snelheid (cm/sec) (eb > 0 , vloed < 0)

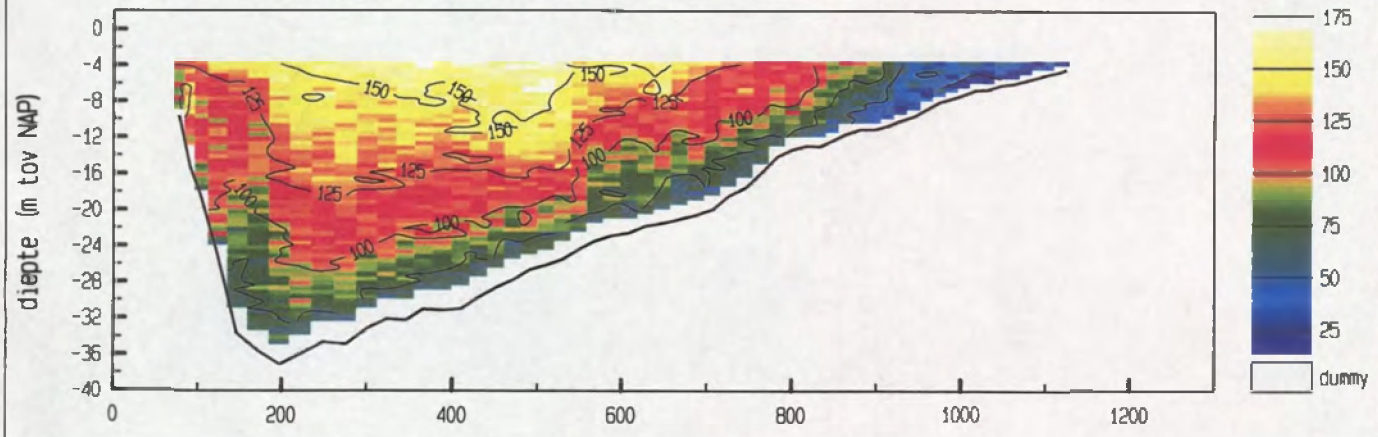

gemiddelde stroomsnelheid in de vertikaal

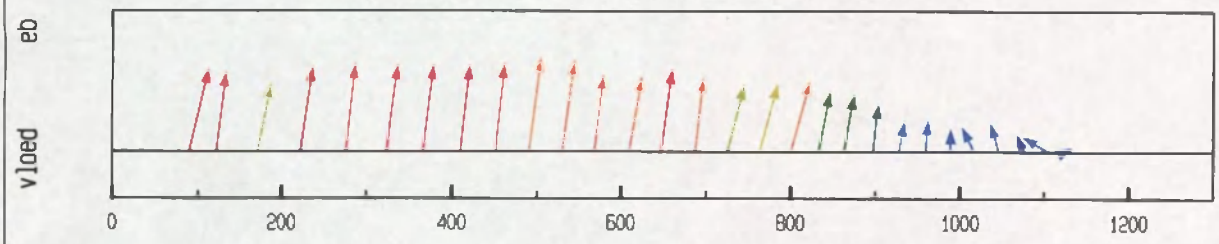

debiet- en stroomsnelheidsverdeling in de raai

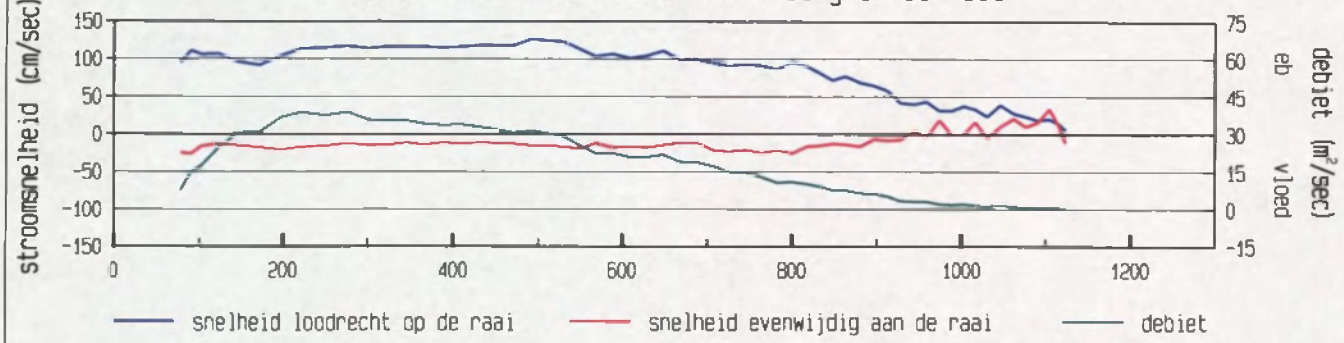

gevaren traject langs de raai

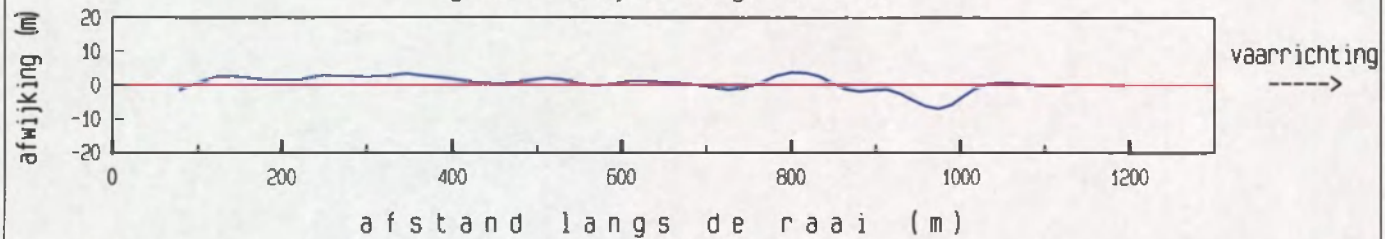

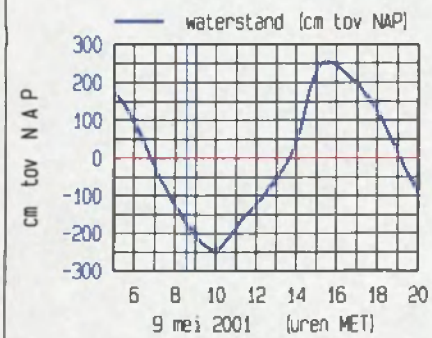

meetgebied

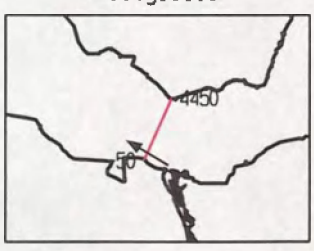

maximum gemiddelde stroom-
snelheid in de vertikaal

afstand uit nulpunt : 491 m
stroomsnelheid : 127 cm/sec
stroomrichting : 301 °

doorstroomoppervlak : 20283 m²
raaidebiet : 20903 m³/sec

adcpfile : 0415021a.val

Pas van Terneuzen Raai 7 dd 9 mei 2001 tijd : 0842 - 0848
adcpfile : 0415022a.val

gemeten snelheid (cm/sec) (eb > 0 , vloed < 0)

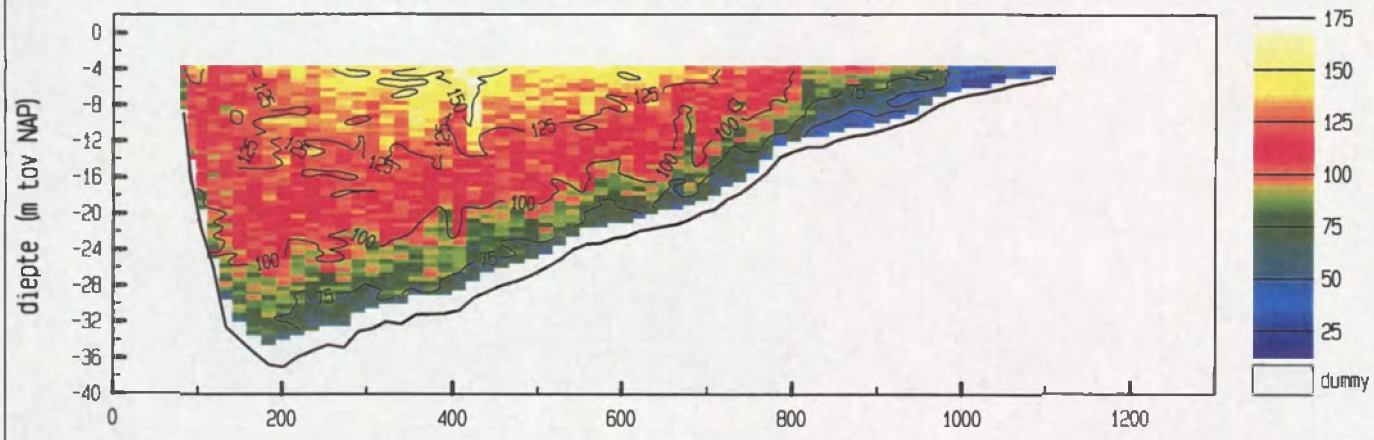

gemiddelde stroomsnelheid in de vertikaal



debiet- en stroomsnelheidsverdeling in de raai

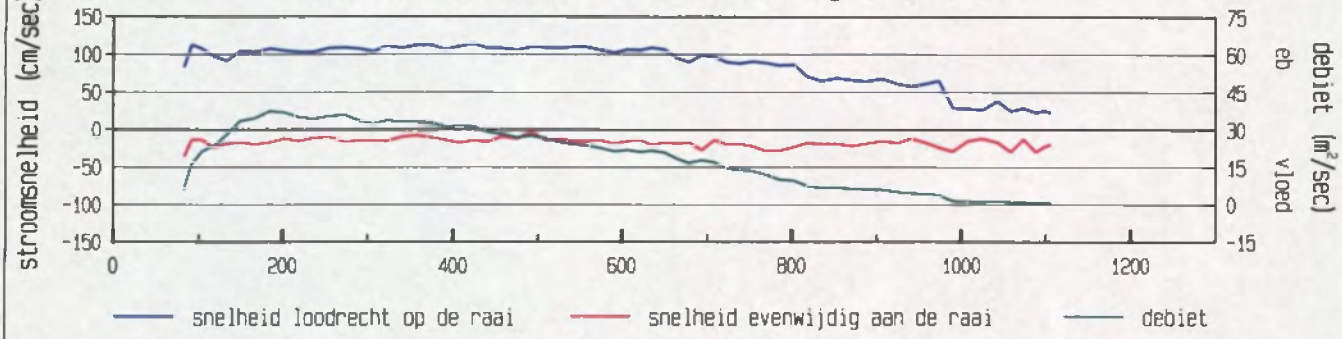

gevaren traject langs de raai

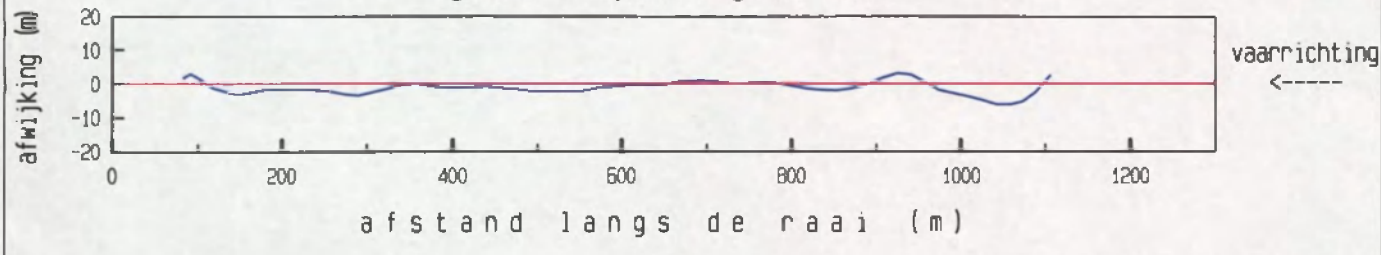

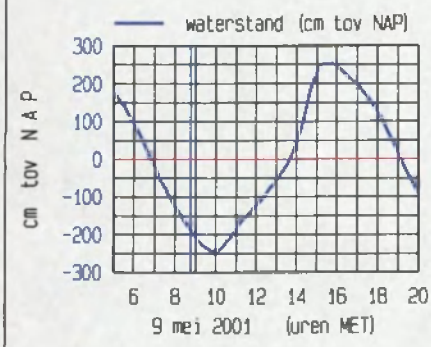

meetgebied



maximum gemiddelde stroom-
snelheid in de vertikaal

afstand uit nulpunt : 423 m
stroomsnelheid : 115 cm/sec
stroomrichting : 301 °

doorstroomoppervlak : 20047 m²
raaidebiet : 19975 m³/sec

adcpfile : 0415022a.val

Pas van Terneuzen Raai 7 dd 9 mei 2001 tijd : 0849 - 0855
adcpfile : 0415023a.val

gemeten snelheid (cm/sec) (eb > 0 , vloed < 0)

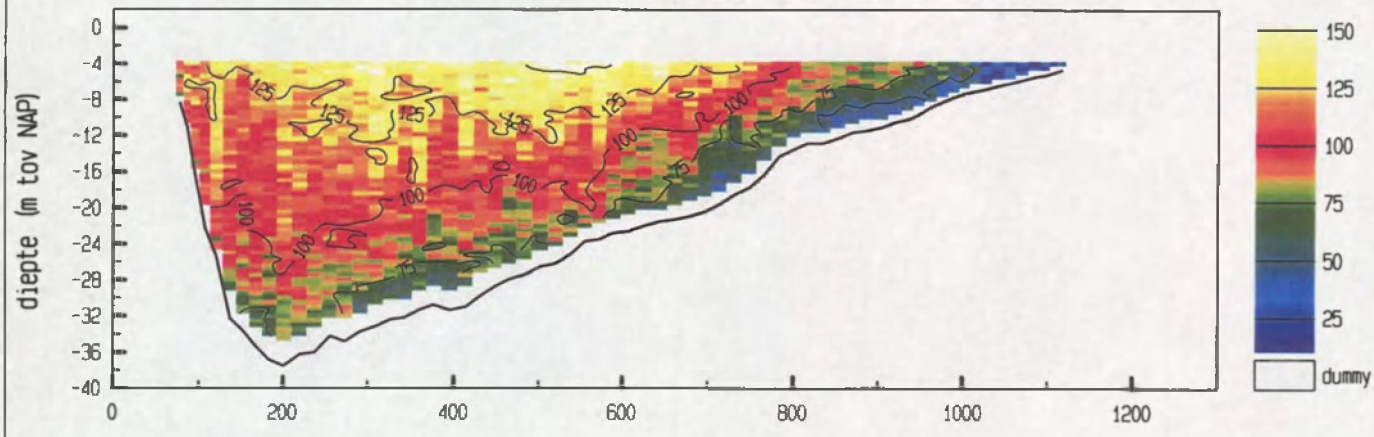

gemiddelde stroomsnelheid in de vertikaal

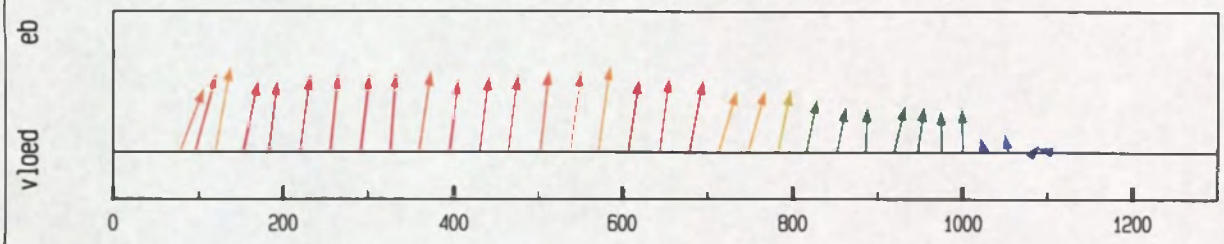

debiet- en stroomsnelheidsverdeling in de raai

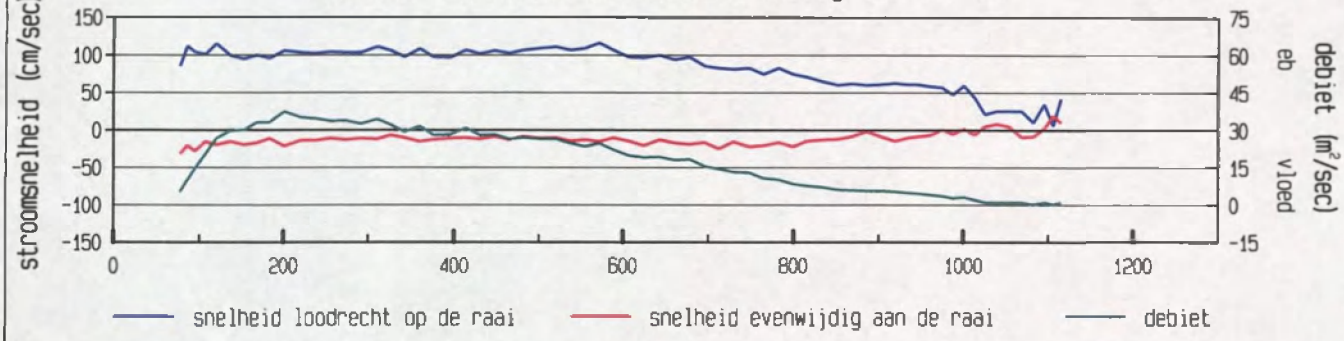

gevaren traject langs de raai

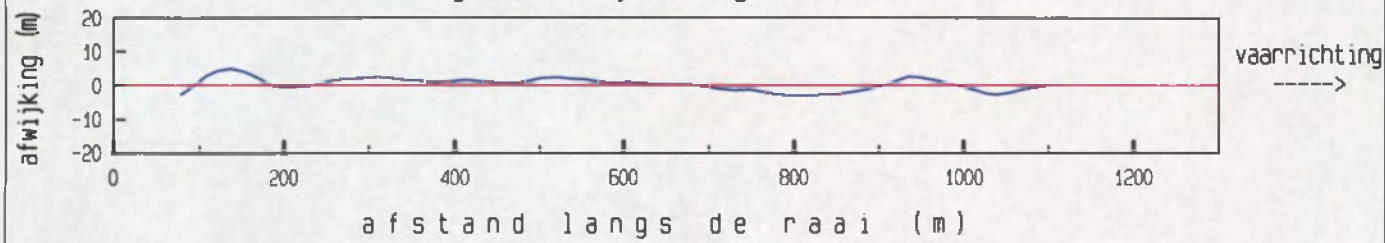

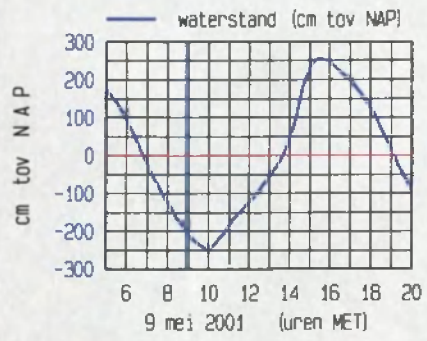

meetgebied

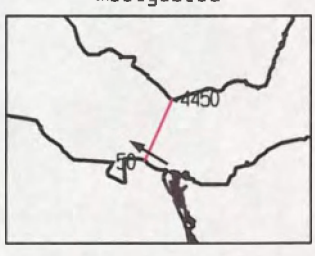

maximum gemiddelde stroom-
snelheid in de vertikaal

afstand uit nulpunt : 571 m
stroomsnelheid : 117 cm/sec
stroomrichting : 301 °

doorstroomoppervlak : 20065 m²
raaidebiet : 19237 m³/sec

adcpfile : 0415023a.val

Pas van Terneuzen Raai 7 dd 9 mei 2001 tijd : 0901 - 0907
adcpfile : 0415024a.val

gemeten snelheid (cm/sec) (eb > 0 , vloed < 0)

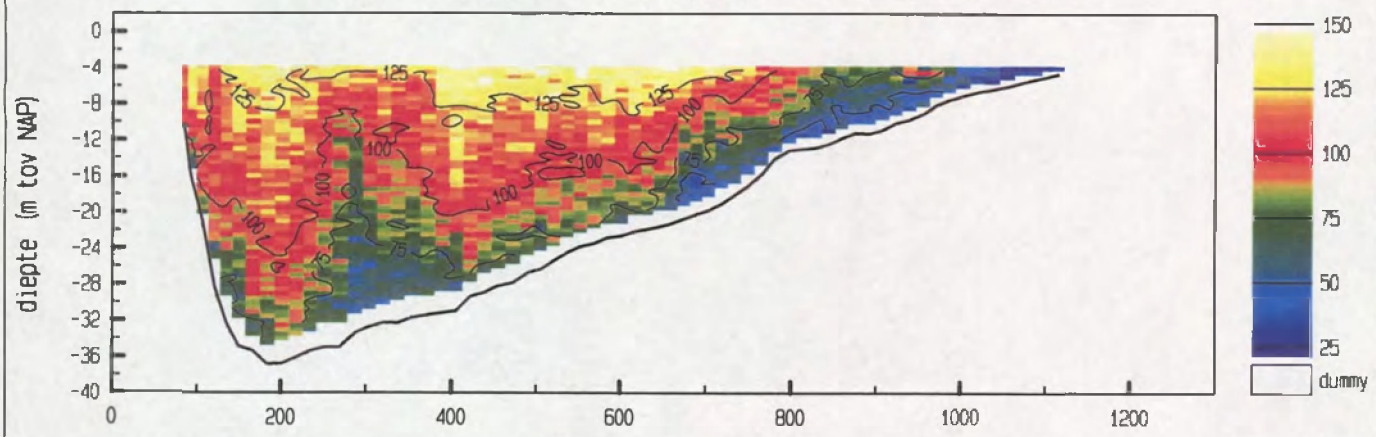

gemiddelde stroomsnelheid in de vertikaal



debiet- en stroomsnelheidsverdeling in de raai

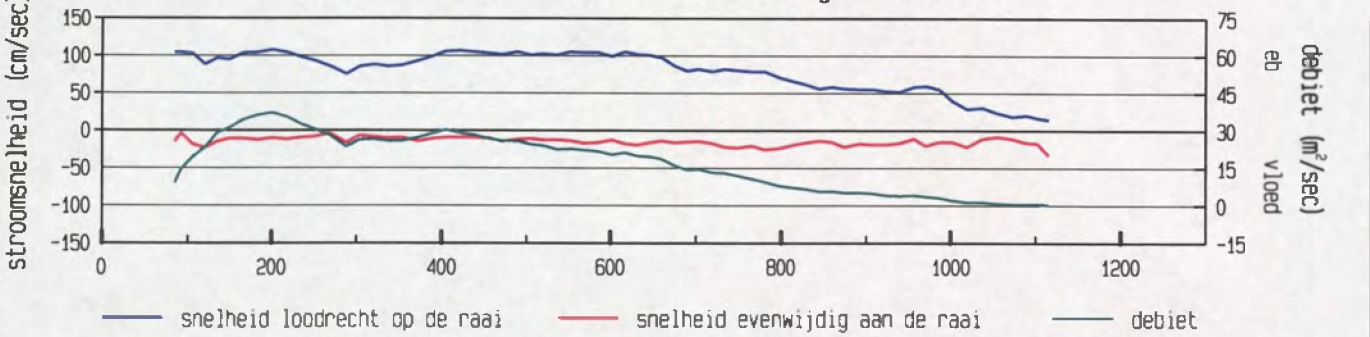

gevaren traject langs de raai

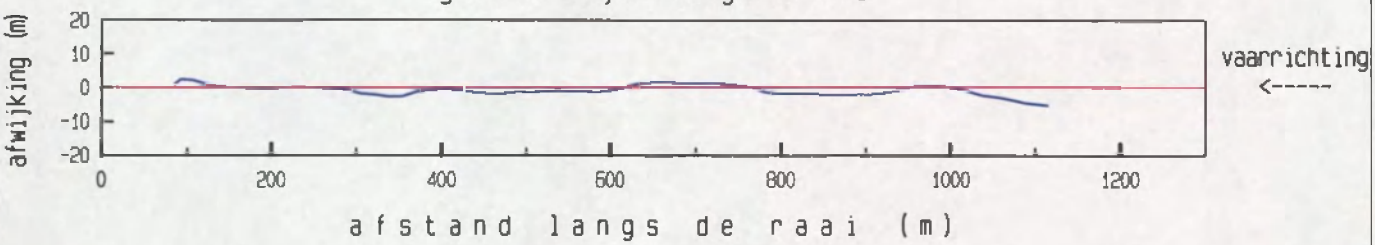

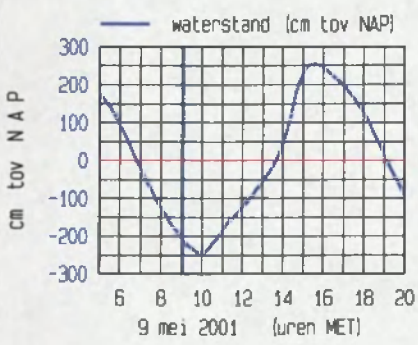

meetgebied

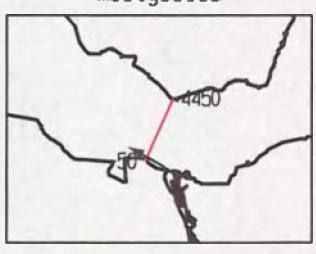

maximum gemiddelde stroom-
snelheid in de vertikaal

afstand uit nulpunt : 201 m
stroomsnelheid : 108 cm/sec
stroomrichting : 299 °

doorstroomoppervlak : 19844 m²
raaidebiet : 18032 m³/sec

adcpfile : 0415024a.val

Pas van Terneuzen Raai 7 dd 9 mei 2001 tijd : 0908 - 0915
adcpfile : 0415025a.val

gemeten snelheid (cm/sec) (eb > 0 , vloed < 0)

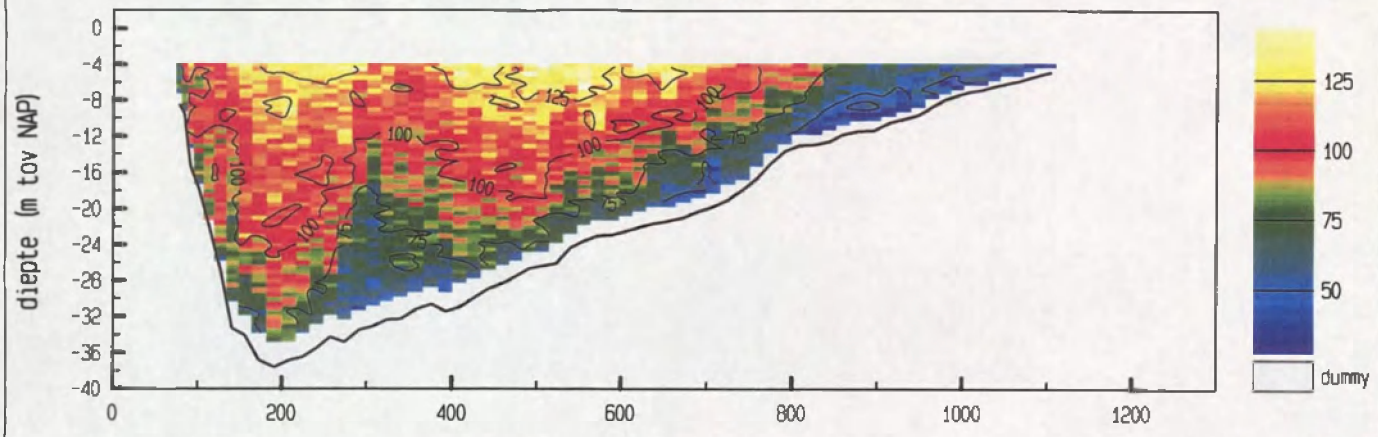

gemiddelde stroomsnelheid in de vertikaal

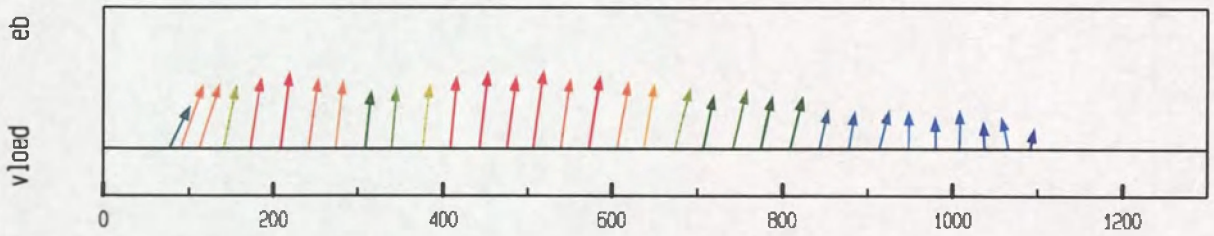

debiet- en stroomsnelheidsverdeling in de raai

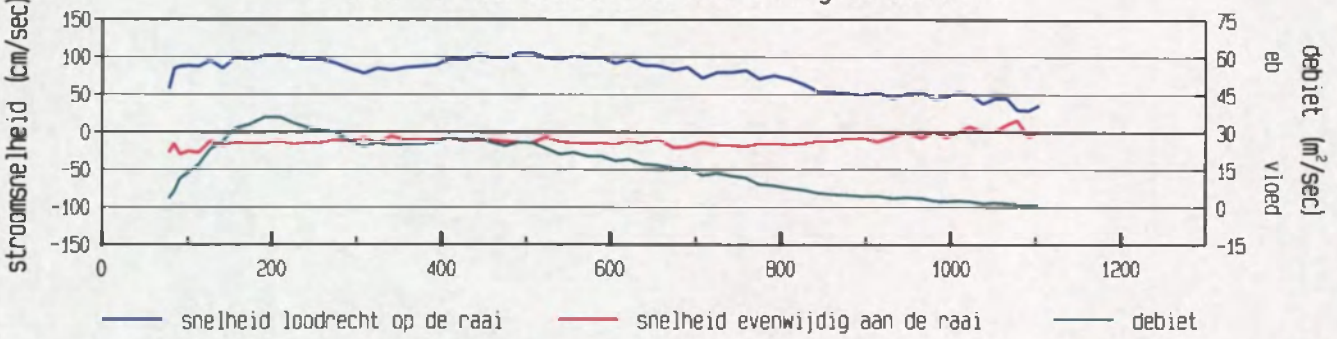

gevaren traject langs de raai

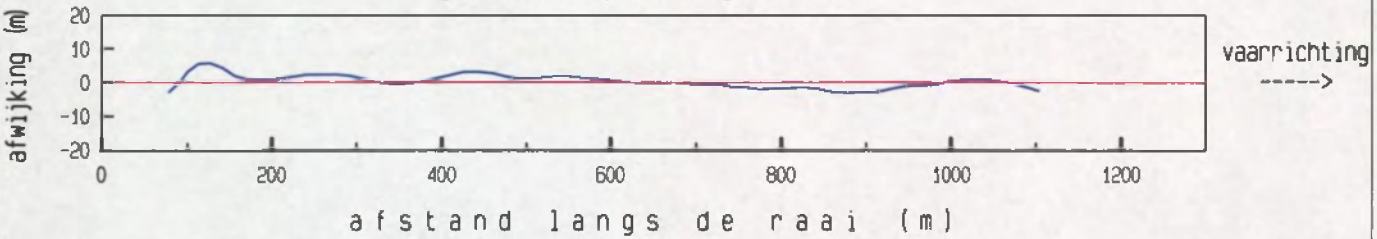

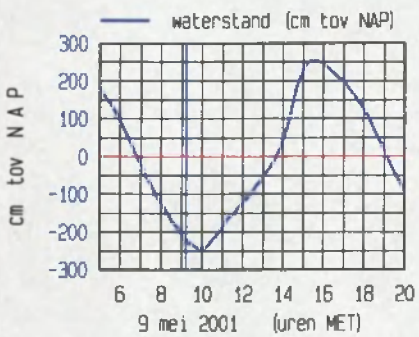

meetgebied

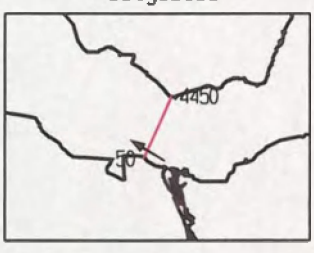

maximum gemiddelde stroom-
snelheid in de vertikaal

afstand uit nulpunt : 506 m
stroomsnelheid : 107 cm/sec
stroomrichting : 302 °

doorstroomoppervlak : 19821 m²
raaidebiet : 17380 m³/sec

adcpfile : 0415025a.val

Pas van Terneuzen Raai 7 dd 9 mei 2001 tijd : 0925 - 0932
adcpfile : 0415026a.val

gemeten snelheid (cm/sec) (eb > 0 , vloed < 0)

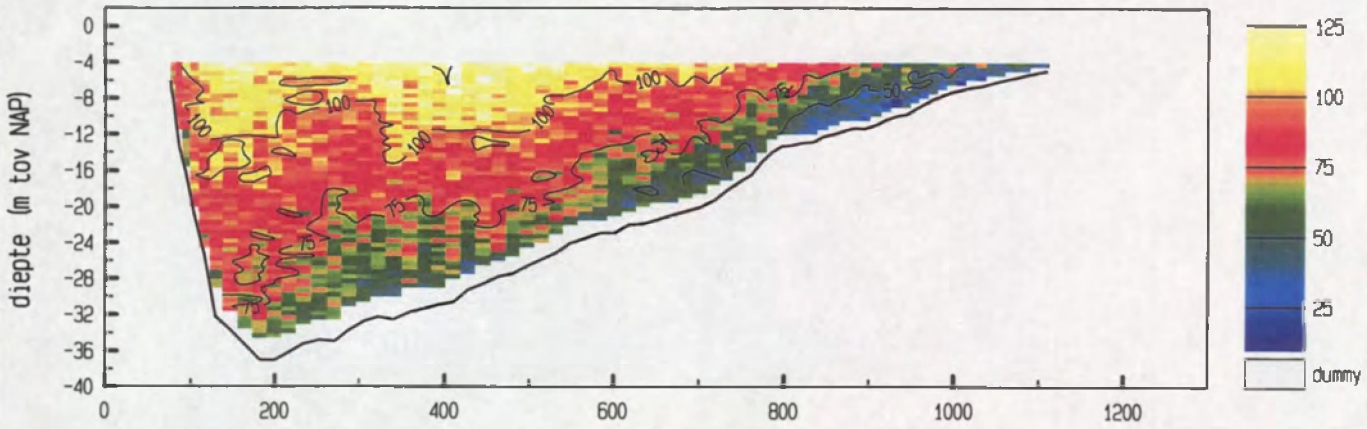

gemiddelde stroomsnelheid in de vertikaal

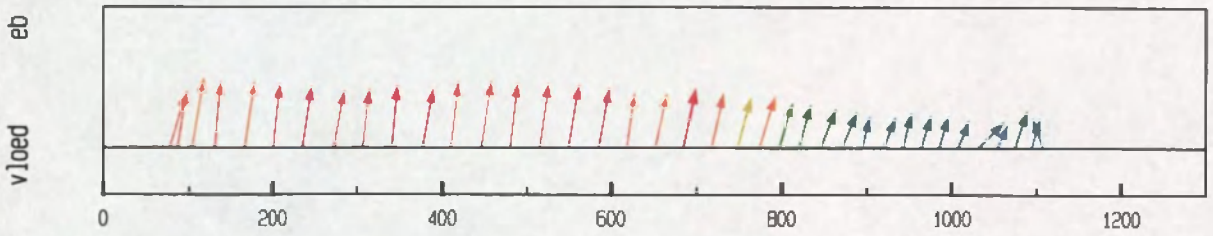

debiet- en stroomsnelheidsverdeling in de raai

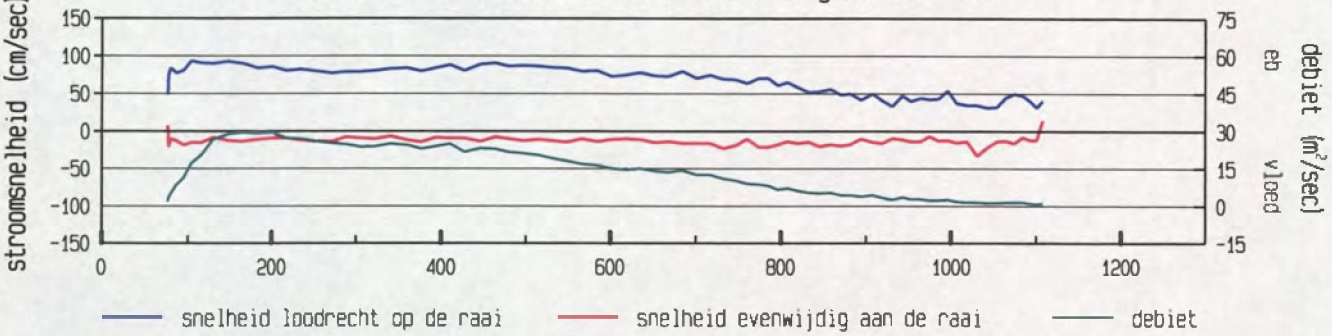

gevaren traject langs de raai

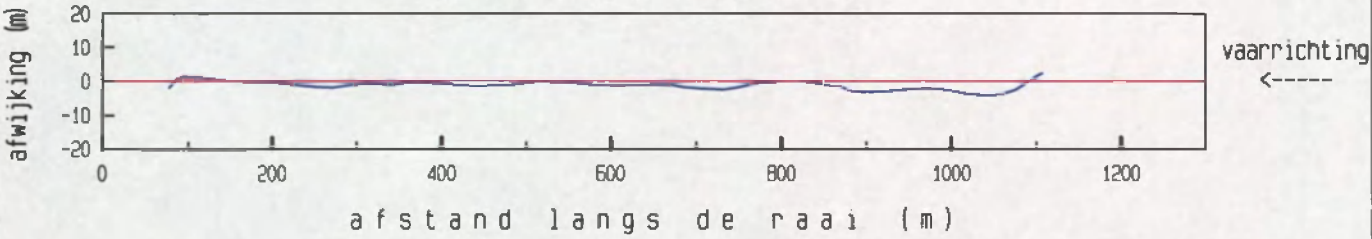

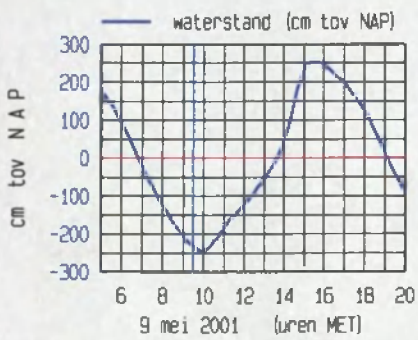

meetgebied



maximum gemiddelde stroom-
snelheid in de vertikaal

afstand uit nulpunt : 104 m
stroomsnelheid : 95 cm/sec
stroomrichting : 303 °

doorstroomoppervlak : 19622 m²
raaidebiet : 15317 m³/sec

adcpfile : 0415026a.val

Pas van Terneuzen Raai 7 dd 9 mei 2001 tijd : 0936 - 0943
adcpfile : 0415027a.val

gemeten snelheid (cm/sec) (eb > 0 , vloed < 0)

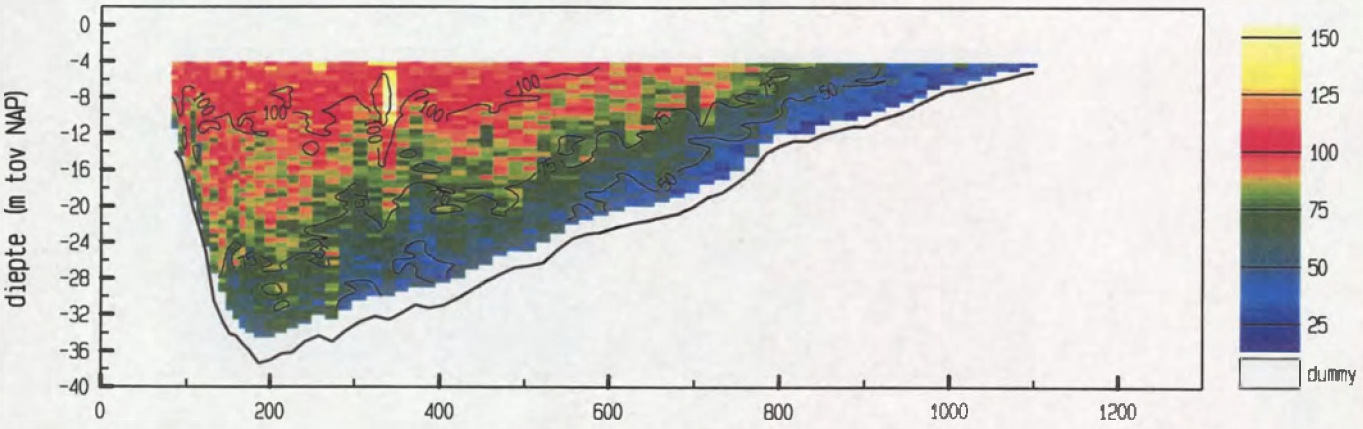

gemiddelde stroomsnelheid in de vertikaal

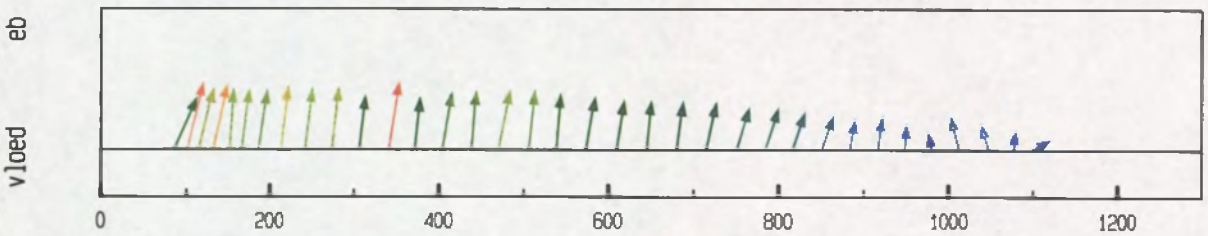

debiet- en stroomsnelheidsverdeling in de raai

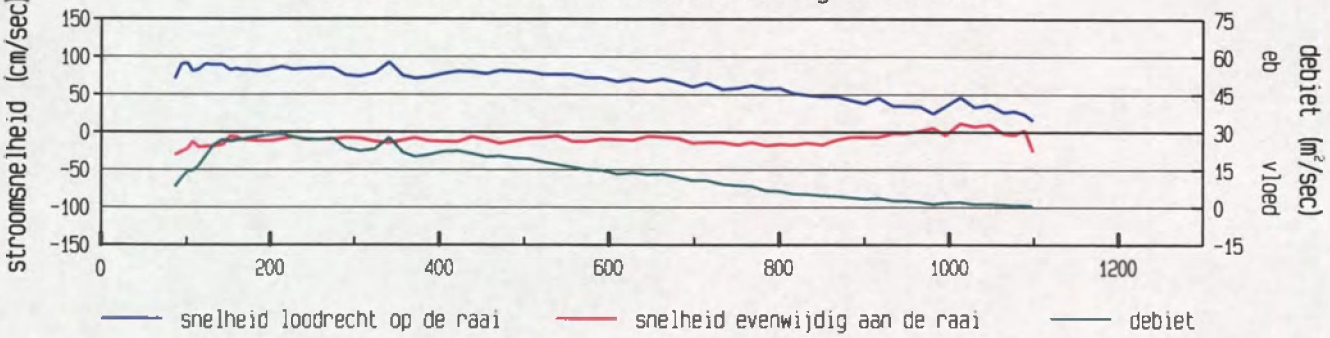

gevaren traject langs de raai

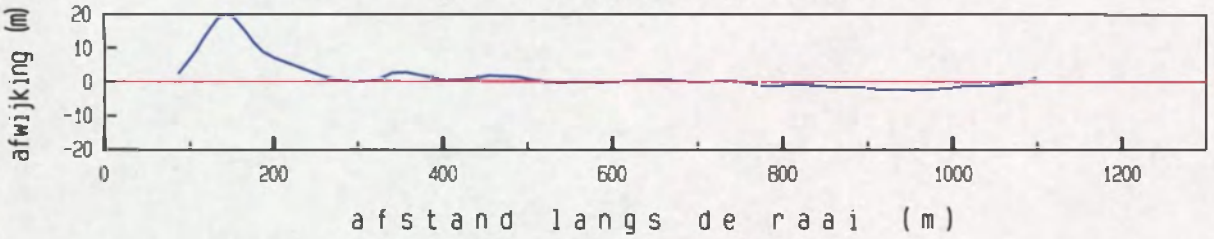

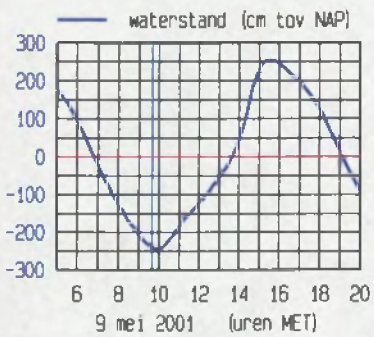

meetgebied

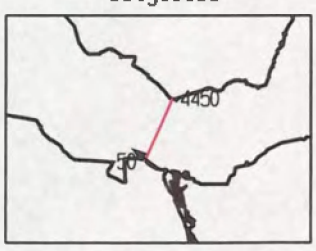

maximum gemiddelde stroom-
snelheid in de vertikaal

afstand uit nulpunt : 101 m
stroomsnelheid : 94 cm/sec
stroomrichting : 308 °

doorstroomoppervlak : 19537 m²
raaidebiet : 14309 m³/sec

adcpfile : 0415027a.val

Pas van Terneuzen Raai 7 dd 9 mei 2001 tijd : 0950 - 0957
adcpfile : 0415028a.val

gemeten snelheid (cm/sec) (eb > 0 , vloed < 0)

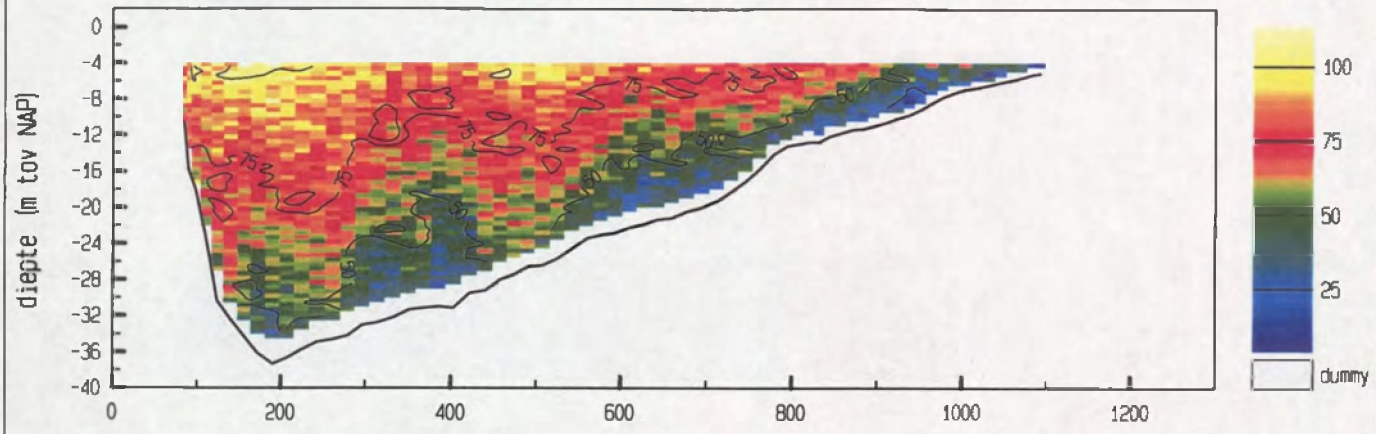

gemiddelde stroomsnelheid in de vertikaal

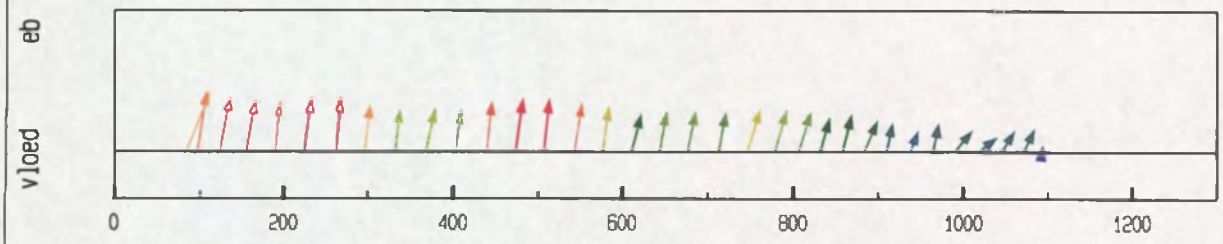

debiet- en stroomsnelheidsverdeling in de raai

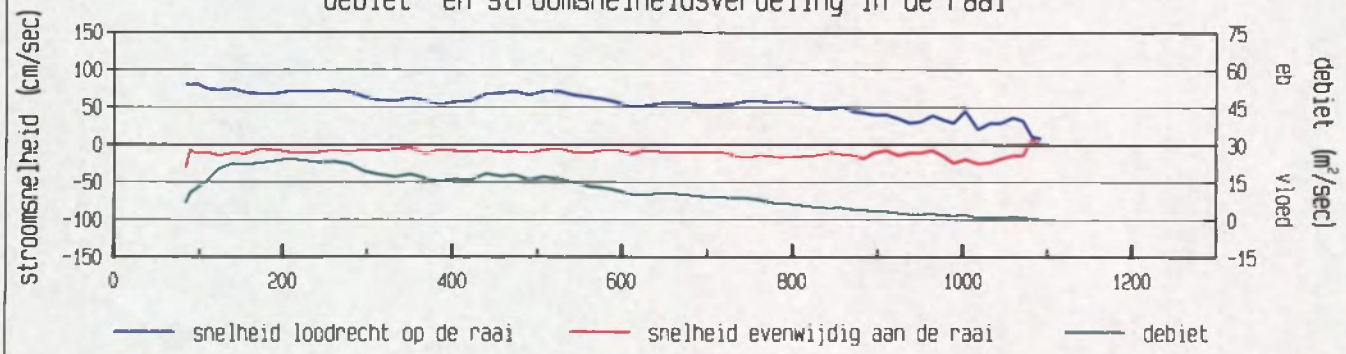

gevaren traject langs de raai

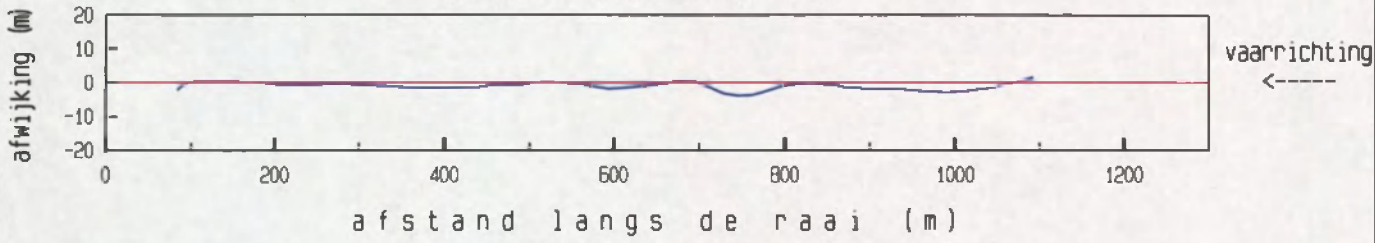

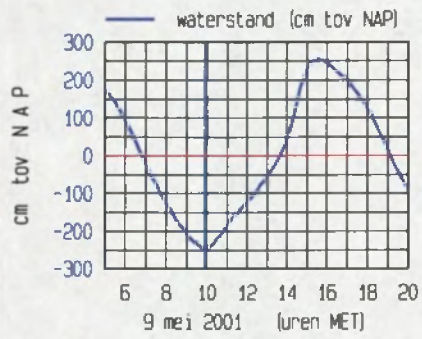

meetgebied

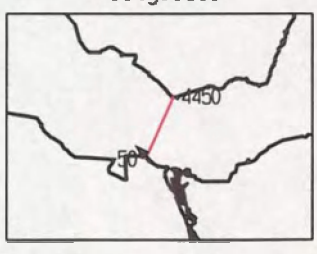

maximum gemiddelde stroom-
snelheid in de vertikaal

afstand uit nulpunt : 84 m
stroomsnelheid : 87 cm/sec
stroomrichting : 315 °

doorstroomoppervlak : 19485 m²
raaidebiet : 11999 m³/sec

adcpfile : 0415028a.val

Pas van Terneuzen Raai 7 dd 9 mei 2001 tijd : 0957 - 1003
adcpfile : 0415029a.val

gemeten snelheid (cm/sec) (eb > 0 , vloed < 0)

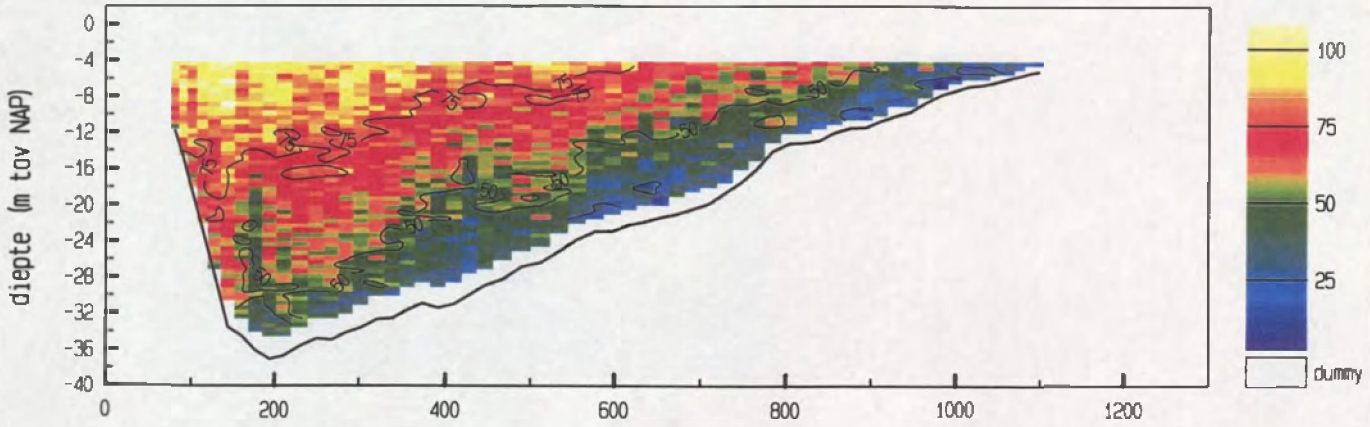

gemiddelde stroomsnelheid in de vertikaal



debiet- en stroomsnelheidsverdeling in de raai

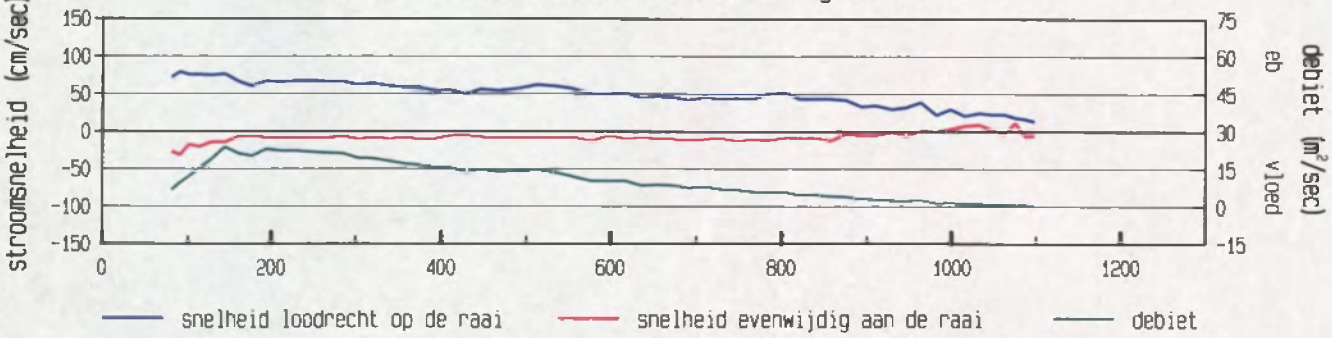

gevaren traject langs de raai

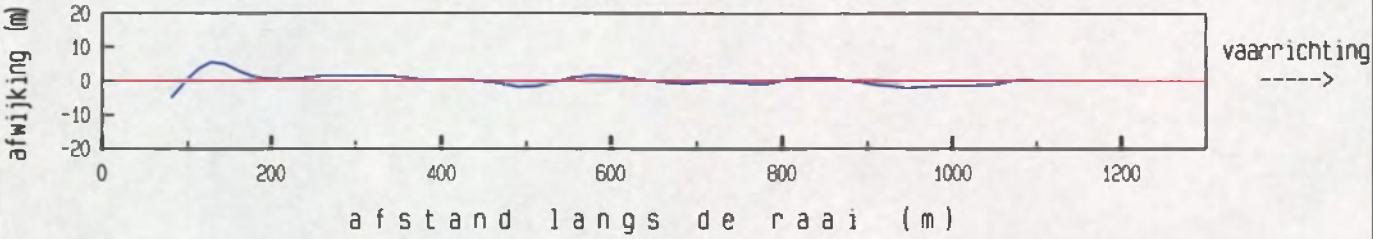

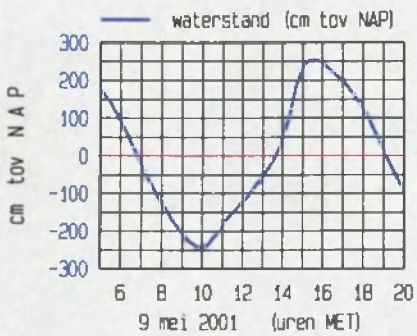

meetgebied

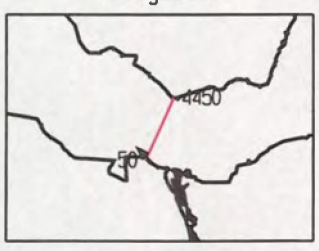

maximum gemiddelde stroom-
snelheid in de vertikaal

afstand uit nulpunt : 91 m
stroomsnelheid : 84 cm/sec
stroomrichting : 316 °

doorstroomoppervlak : 19583 m²
raaidebiet : 11018 m³/sec

adcpfile : 0415029a.val

Pas van Terneuzen Raai 7 dd 9 mei 2001 tijd : 1008 - 1015
adcpfile : 0415030a.val

gemeten snelheid (cm/sec) (eb > 0 , vloed < 0)

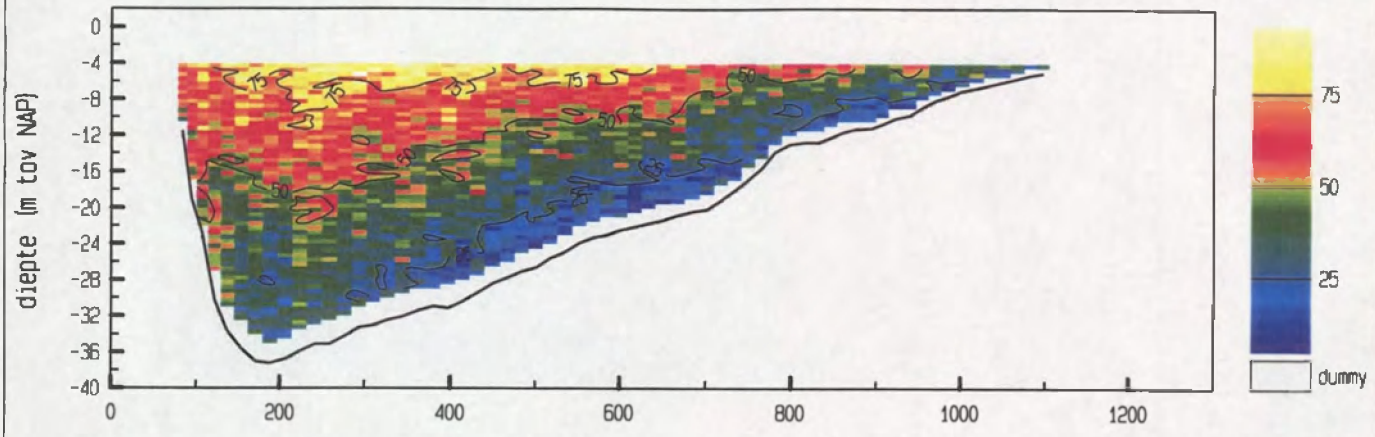

gemiddelde stroomsnelheid in de vertikaal



debiet- en stroomsnelheidsverdeling in de raai

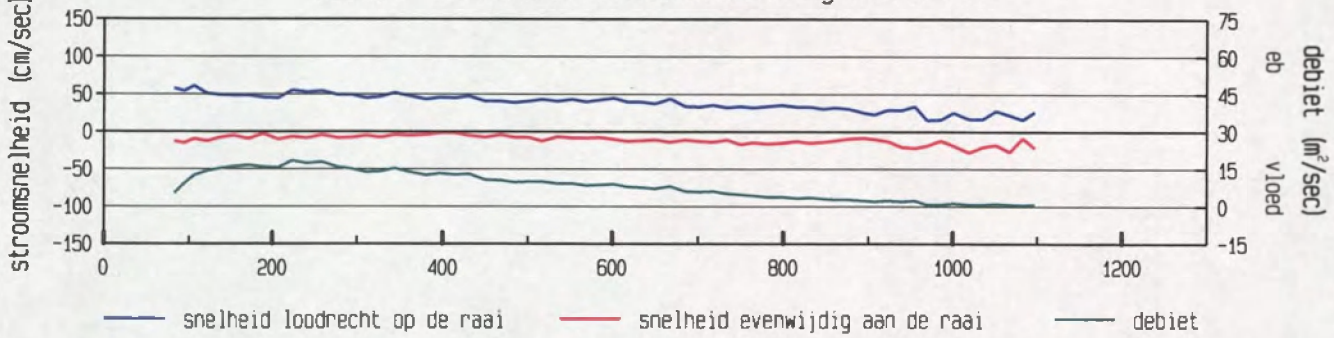

gevaren traject langs de raai

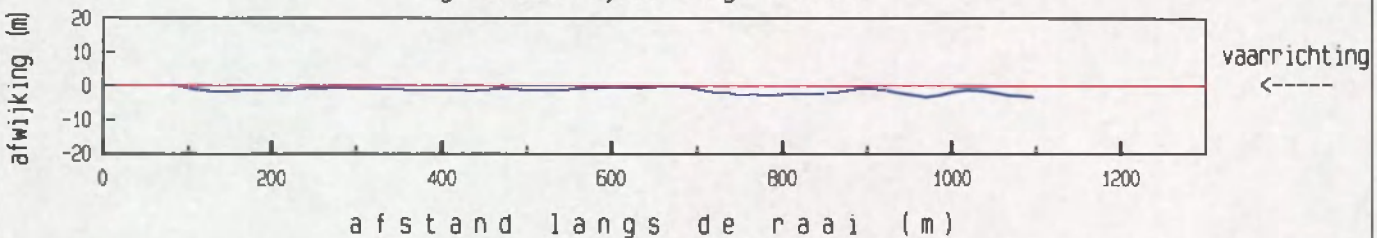

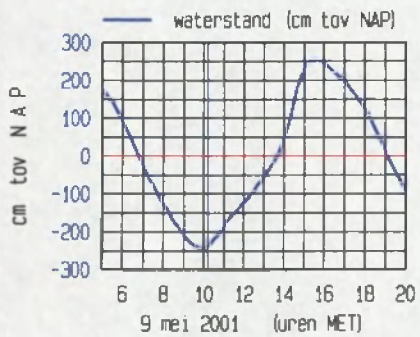

meetgebied



maximum gemiddelde stroom-
snelheid in de vertikaal

afstand uit nulpunt : 107 m
stroomsnelheid : 62 cm/sec
stroomrichting : 303 °

doorstroomoppervlak : 19710 m²
raaidebiet : 8531 m³/sec

adcpfile : 0415030a.val

Pas van Terneuzen Raai 7 dd 9 mei 2001 tijd : 1016 - 1024
adcpfile : 0415031a.val

gemeten snelheid (cm/sec) (eb > 0 , vloed < 0)

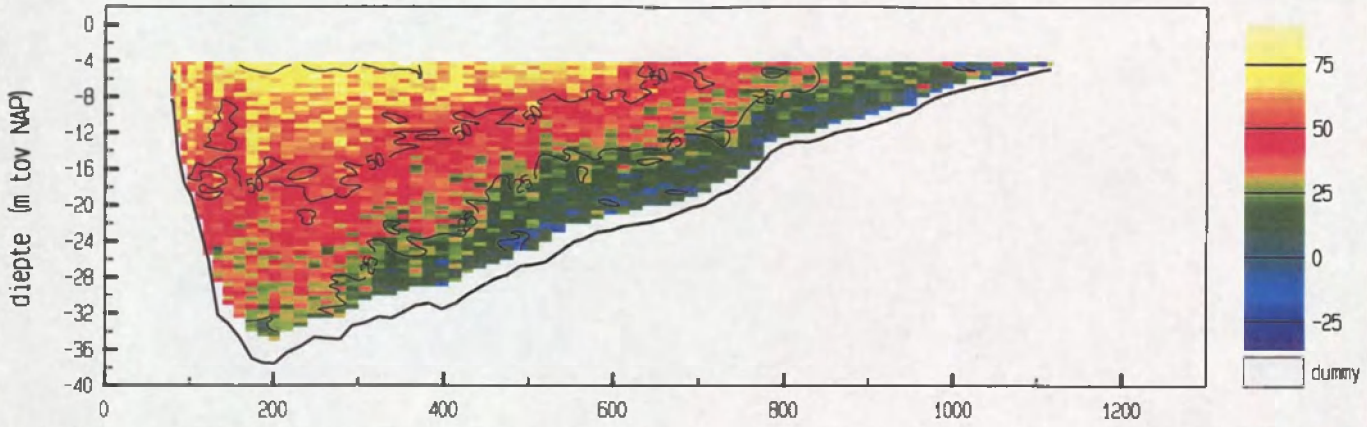

gemiddelde stroomsnelheid in de vertikaal

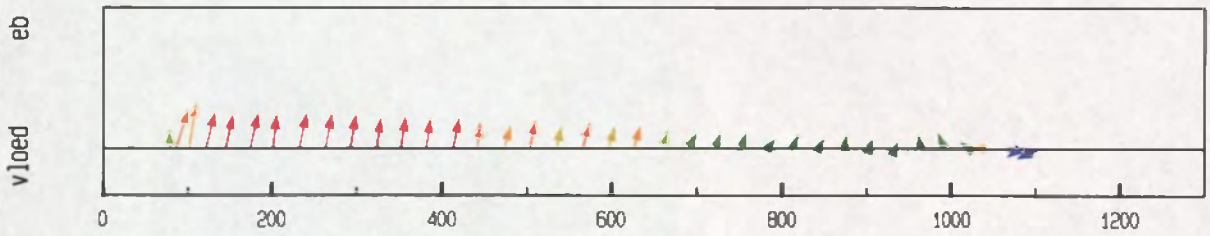

debiet- en stroomsnelheidsverdeling in de raai

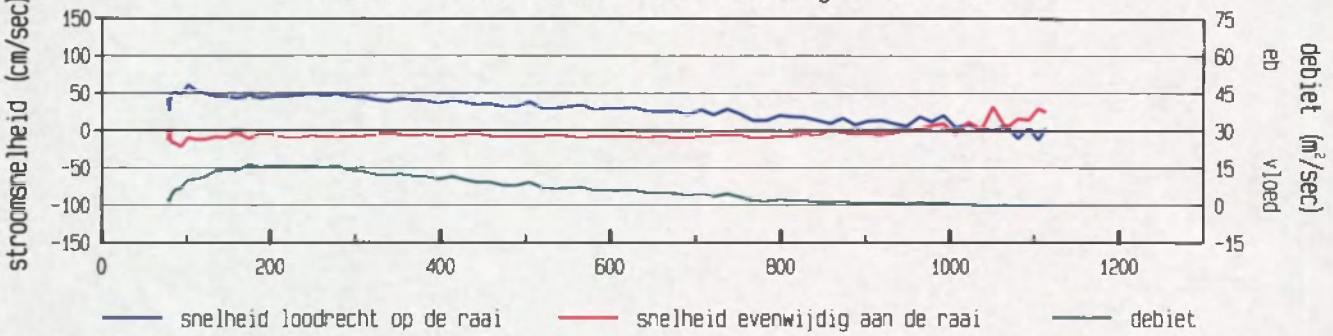

gevaren traject langs de raai

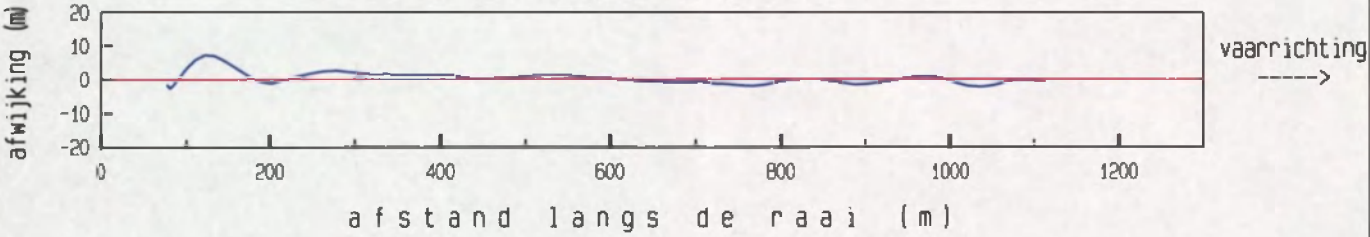

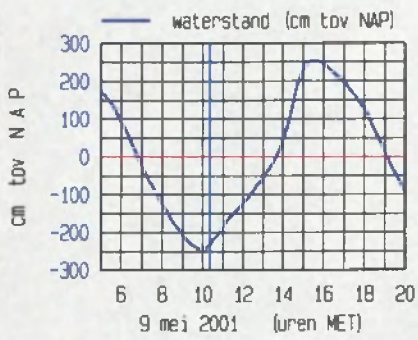

meetgebied

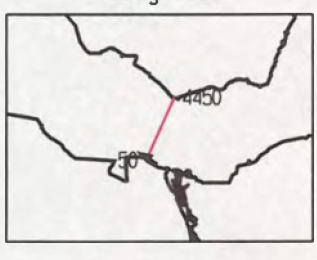

maximum gemiddelde stroom-
snelheid in de vertikaal

afstand uit nulpunt : 101 m
stroomsnelheid : 62 cm/sec
stroomrichting : 303 °

doorstroomoppervlak : 19784 m²
raaidebiet : 6932 m³/sec

adcpfile : 0415031a.val

Pas van Terneuzen Raai 7 dd 9 mei 2001 tijd : 1025 - 1032
adcpfile : 0415032a.val

gemeten snelheid (cm/sec) (eb > 0 , vloed < 0)

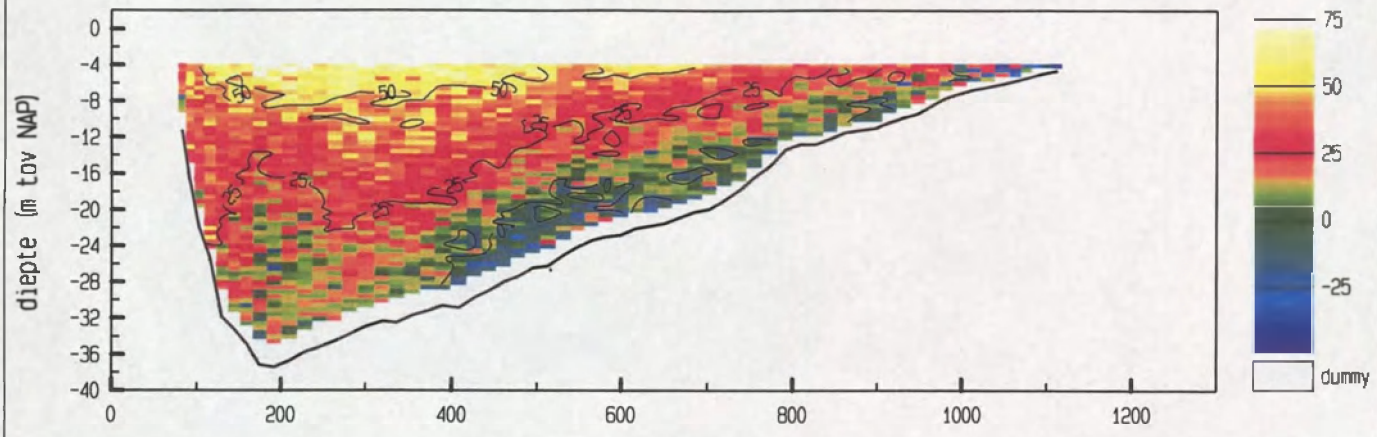

gemiddelde stroomsnelheid in de vertikaal

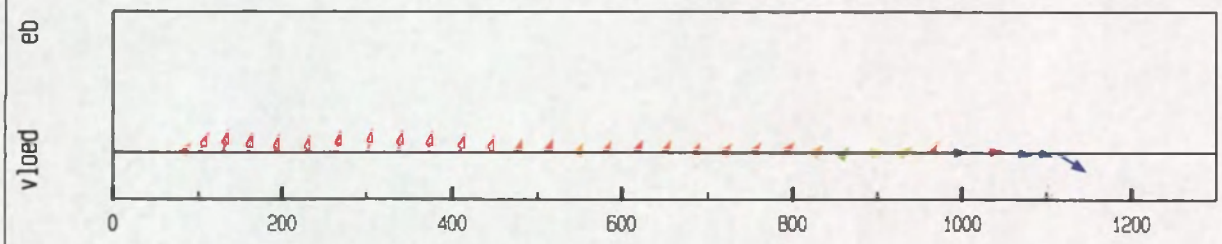

debiet- en stroomsnelheidsverdeling in de raai

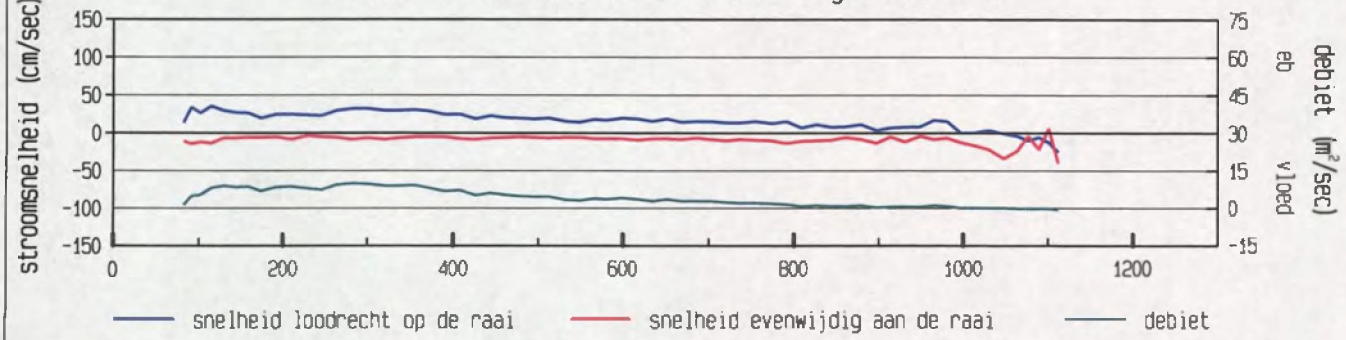

gevaren traject langs de raai

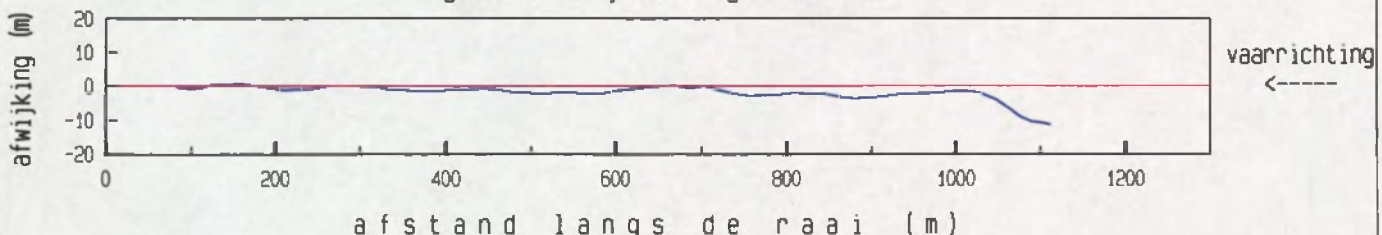

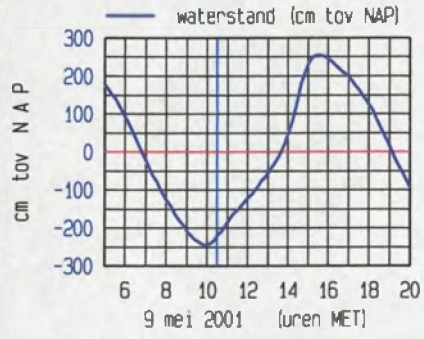

meetgebied

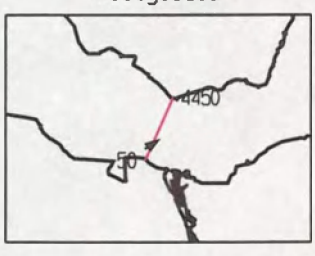

maximum gemiddelde stroom-
snelheid in de vertikaal

afstand uit nulpunt : 1112 m
stroomsnelheid : 47 cm/sec
stroomrichting : 57 °

doorstroomoppervlak : 19855 m²
raaidebiet : 4178 m³/sec

adcpfile : 0415032a.val

Pas van Terneuzen Raai 7 dd 9 mei 2001 tijd : 1037 - 1044
adcpfile : 0415033a.val

gemeten snelheid (cm/sec) (eb > 0 , vloed < 0)

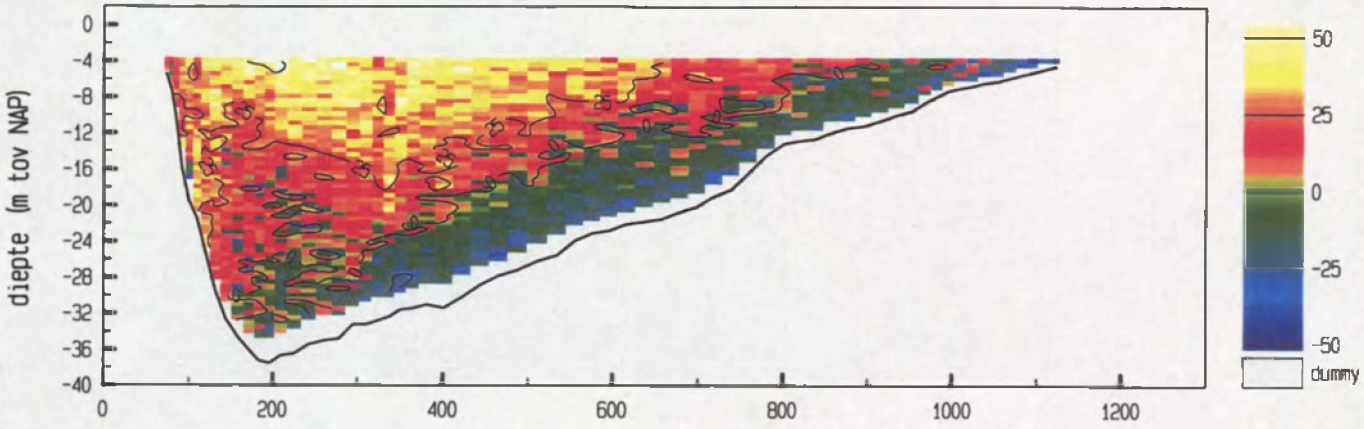

gemiddelde stroomsnelheid in de vertikaal

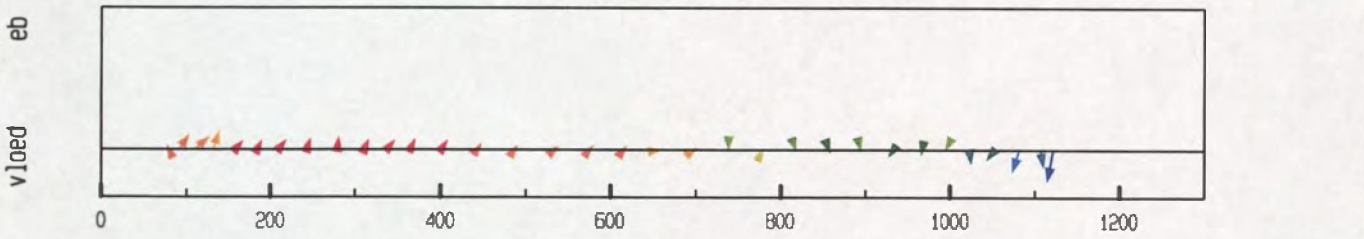

debiet- en stroomsnelheidsverdeling in de raai

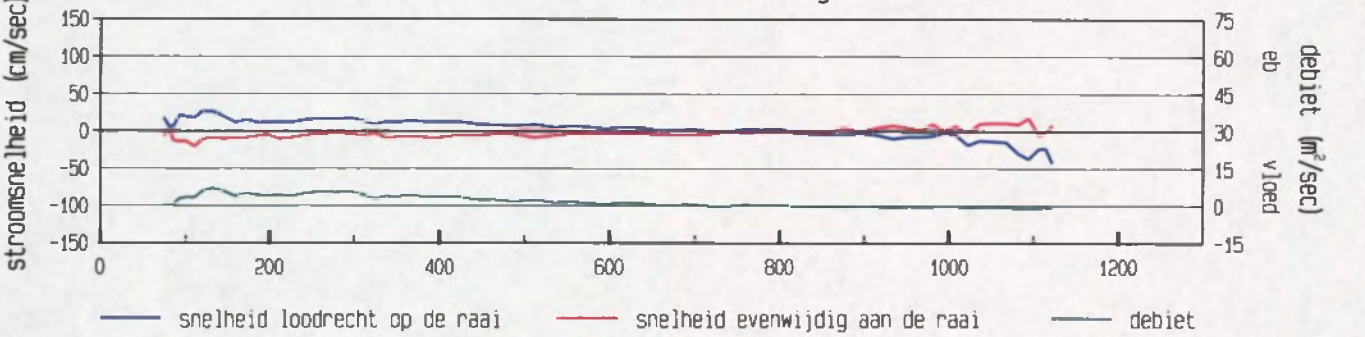

gevaren traject langs de raai

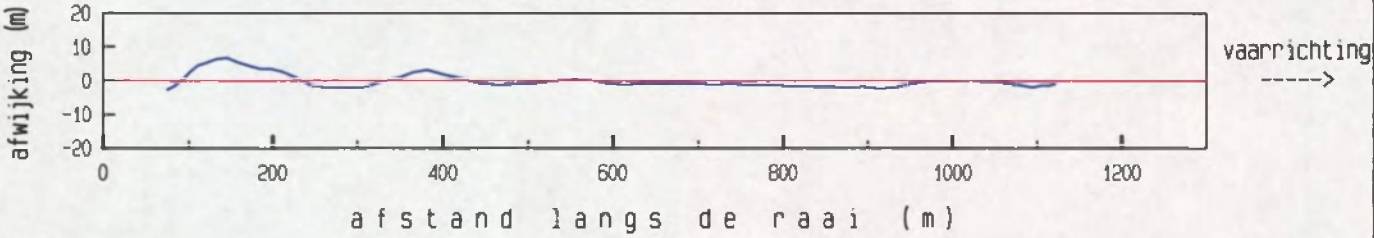

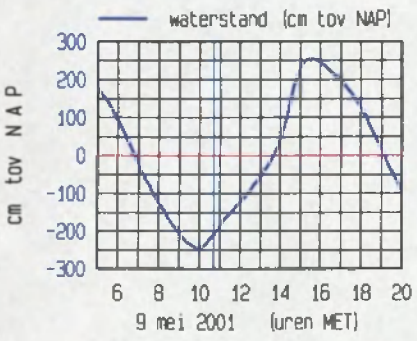

meetgebied

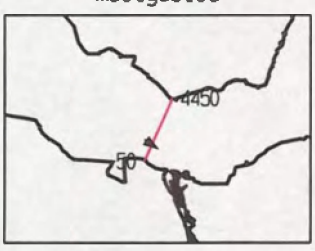

maximum gemiddelde stroom-
snelheid in de vertikaal

afstand uit nulpunt : 1122 m
stroomsnelheid : 43 cm/sec
stroomrichting : 125 °

doorstroomoppervlak : 20028 m²
raaidebiet : 1711 m³/sec

adcpfile : 0415033a.val

Pas van Terneuzen Raai 7 dd 9 mei 2001 tijd : 1047 - 1052
adcpfile : 0415034a.val

gemeten snelheid (cm/sec) (eb > 0 , vloed < 0)

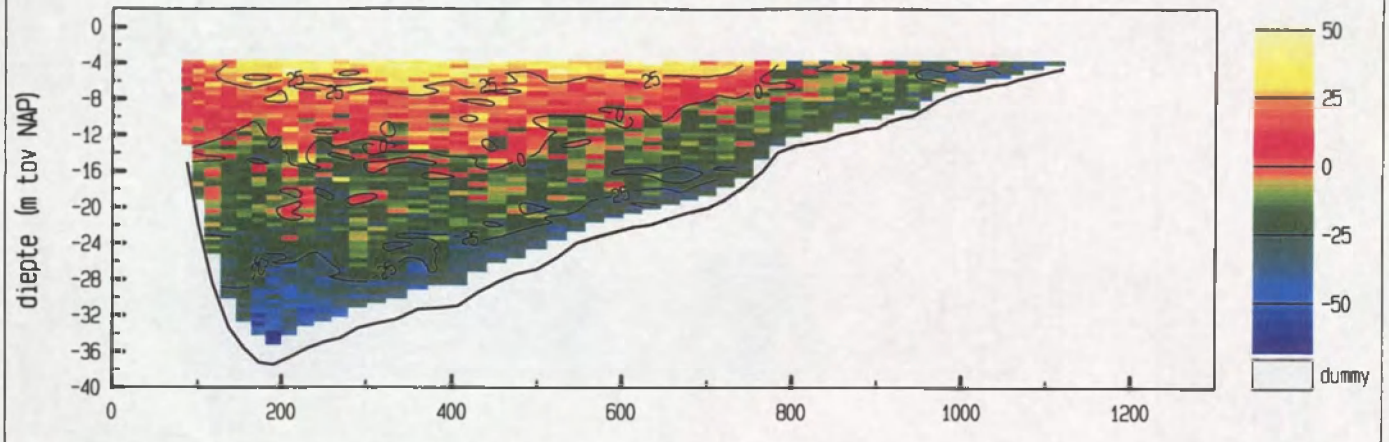

gemiddelde stroomsnelheid in de vertikaal

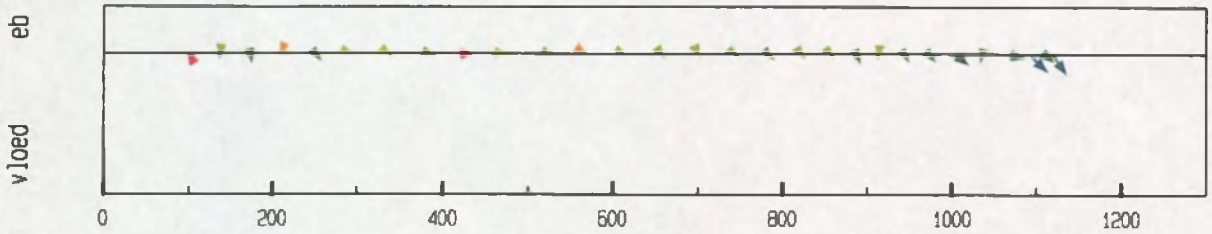

debiet- en stroomsnelheidsverdeling in de raai

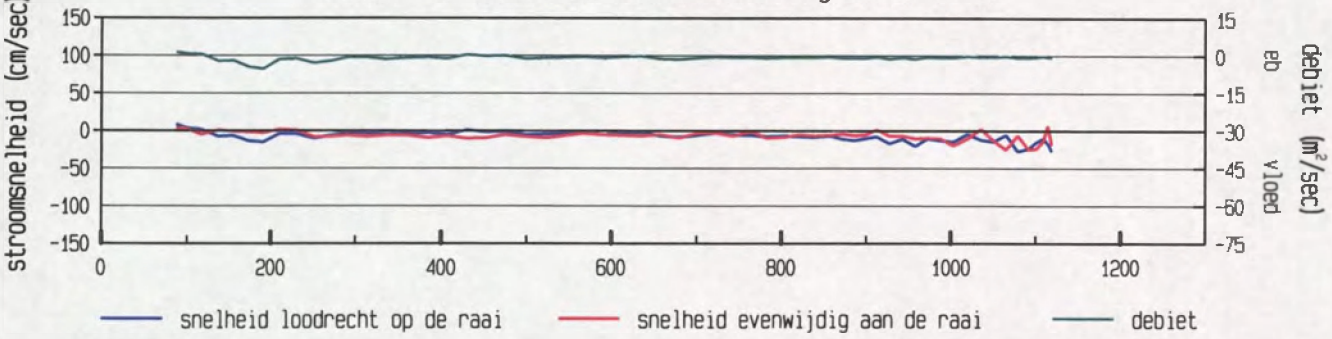

gevaren traject langs de raai

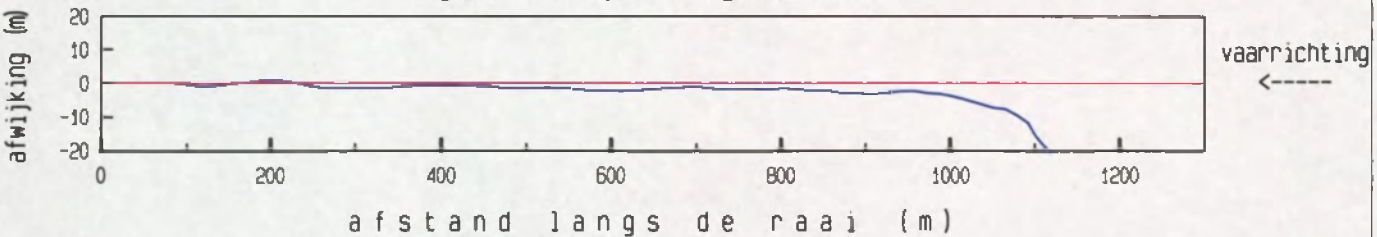

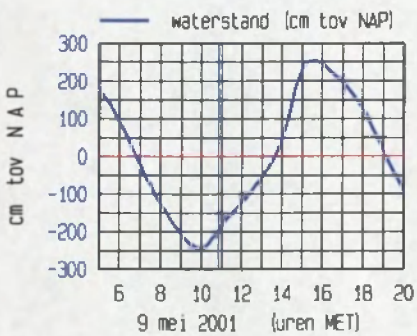

meetgebied



maximum gemiddelde stroom-
snelheid in de vertikaal

afstand uit nulpunt : 1091 m
stroomsnelheid : 34 cm/sec
stroomrichting : 68 °

doorstroomoppervlak : 20155 m²
raaidebiet : -1085 m³/sec

adcpfile : 0415034a.val

Pas van Terneuzen Raai 7 dd 9 mei 2001 tijd : 1058 - 1104
adcpfile : 0415035a.val

gemeten snelheid (cm/sec) (eb > 0 , vloed < 0)

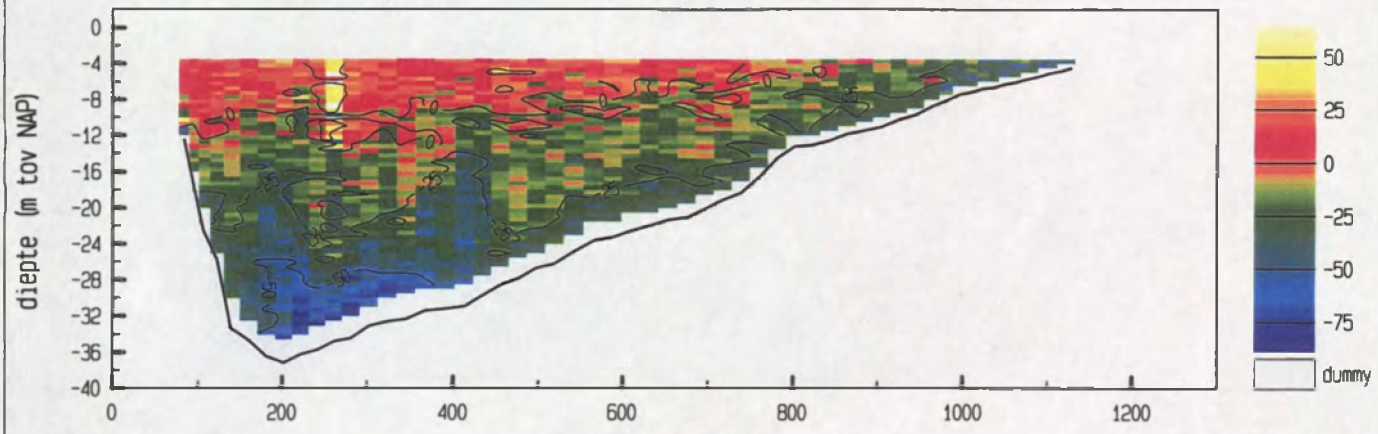

gemiddelde stroomsnelheid in de vertikaal



debiet- en stroomsnelheidsverdeling in de raai

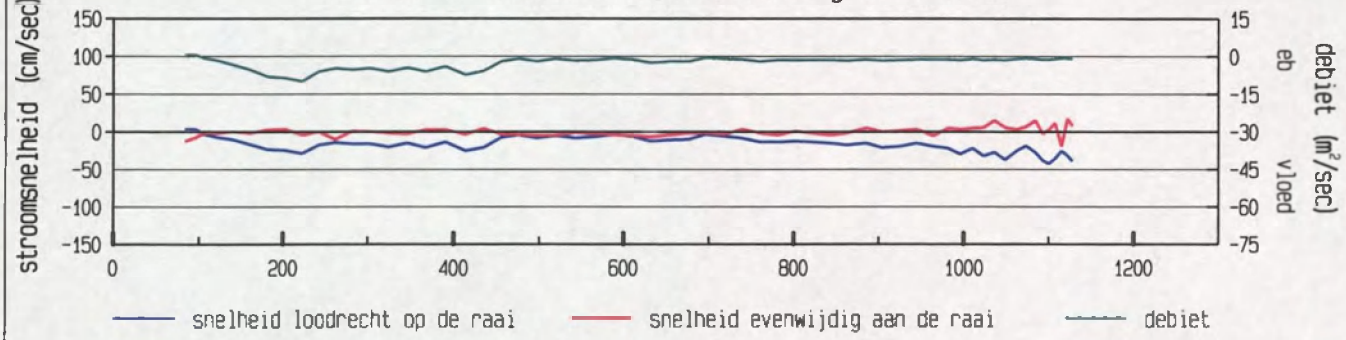

gevaren traject langs de raai

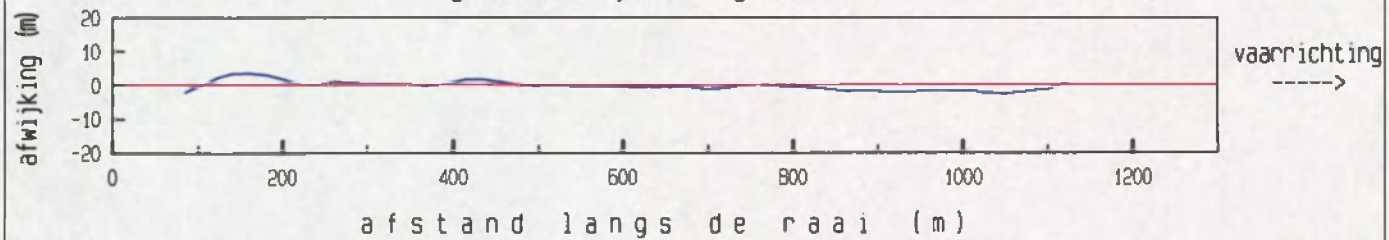

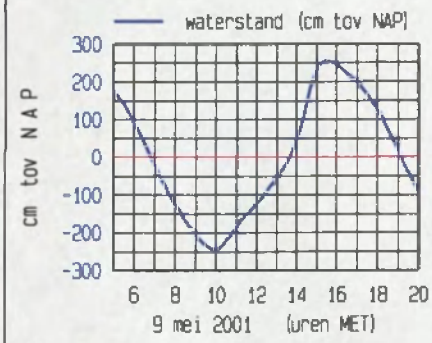

meetgebied

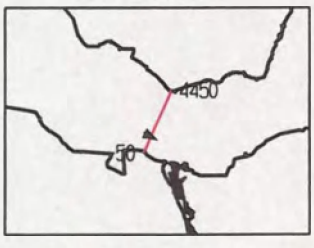

maximum gemiddelde stroom-
snelheid in de vertikaal

afstand uit nulpunt : 1100 m
stroomsnelheid : 42 cm/sec
stroomrichting : 118 °

doorstroomoppervlak : 20363 m²
raaidebiet : -2955 m³/sec

adcpfile : 0415035a.val

Pas van Terneuzen Raai 7 dd 9 mei 2001 tijd : 1111 - 1117
adcpfile : 0415036a.val

gemeten snelheid (cm/sec) (eb > 0 , vloed < 0)

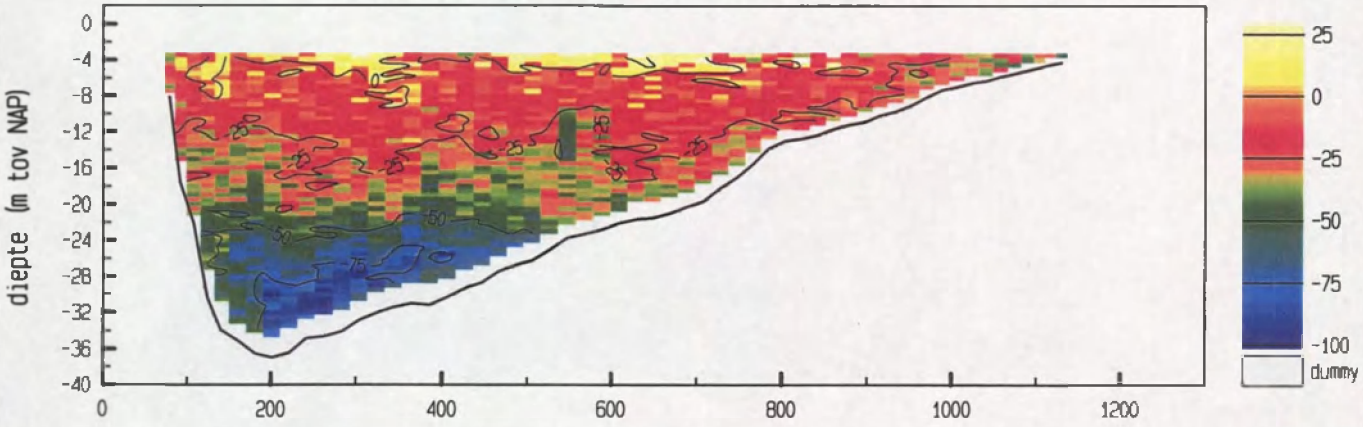

gemiddelde stroomsnelheid in de vertikaal

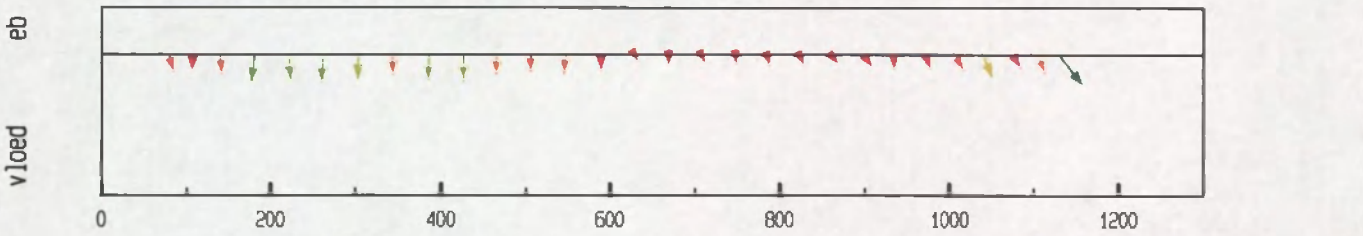

debiet- en stroomsnelheidsverdeling in de raai

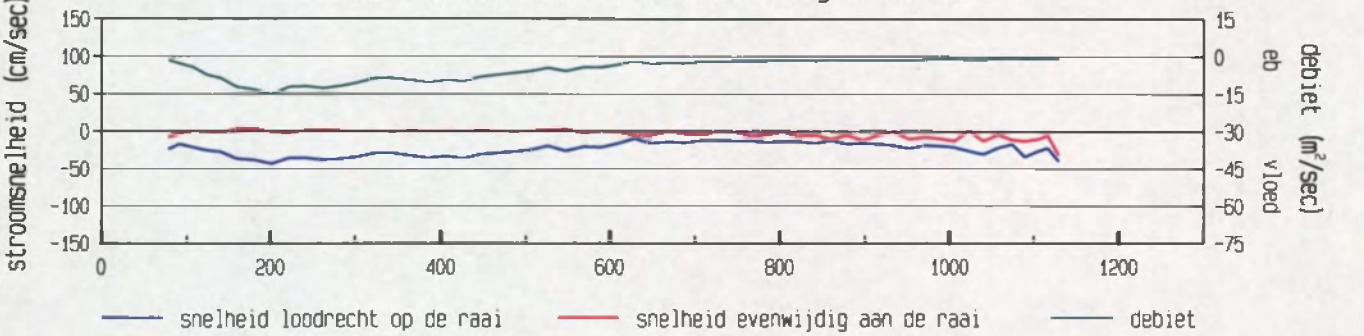

gevaren traject langs de raai

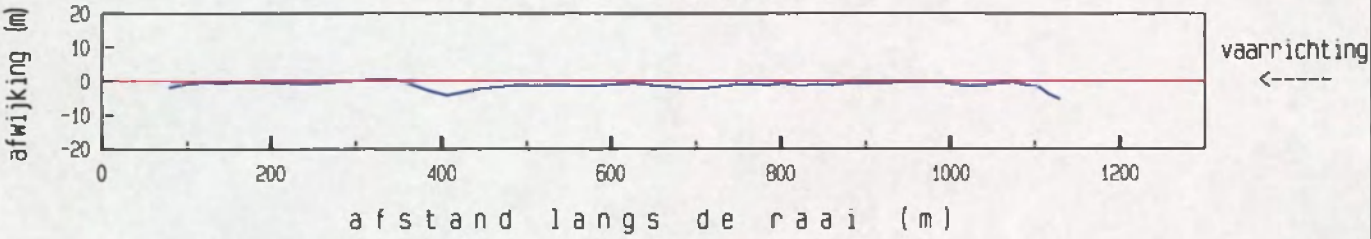

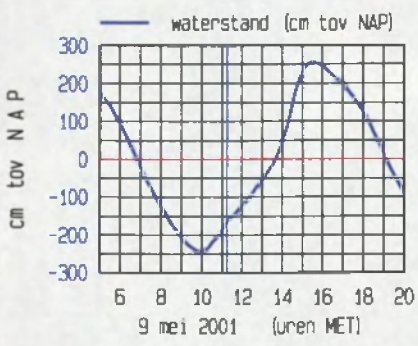

meetgebied

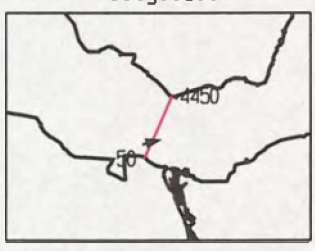

maximum gemiddelde stroom-
snelheid in de vertikaal

afstand uit nulpunt : 1130 m
stroomsnelheid : 51 cm/sec
stroomrichting : 76 °

doorstroomoppervlak : 20402 m²
raaidebiet : -5469 m³/sec

adcpfile : 0415036a.val

Pas van Terneuzen Raai 7 dd 9 mei 2001 tijd : 1118 - 1125
adcpfile : 0415037a.val

gemeten snelheid (cm/sec) (eb > 0 , vloed < 0)

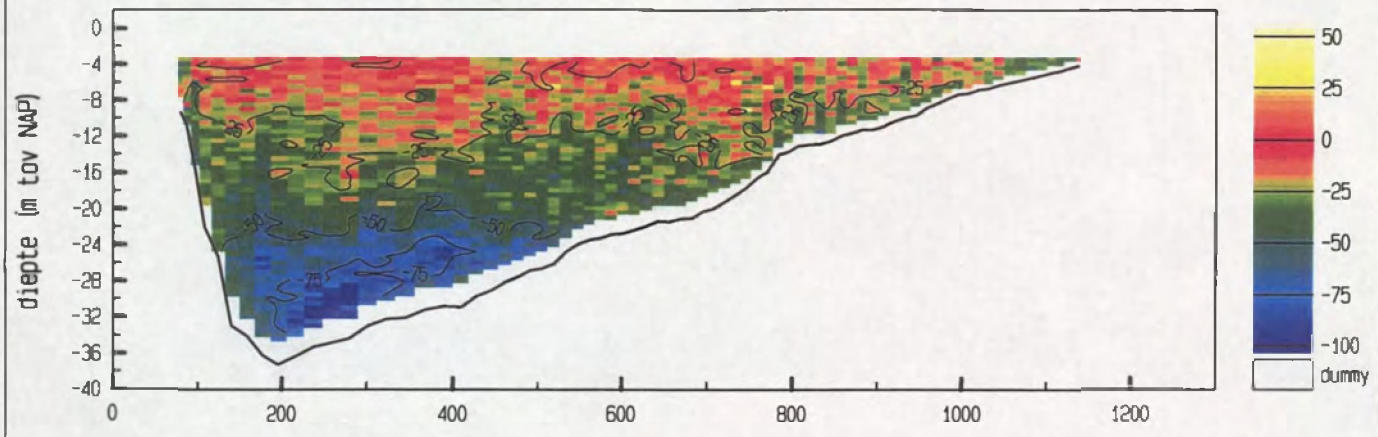

gemiddelde stroomsnelheid in de vertikaal

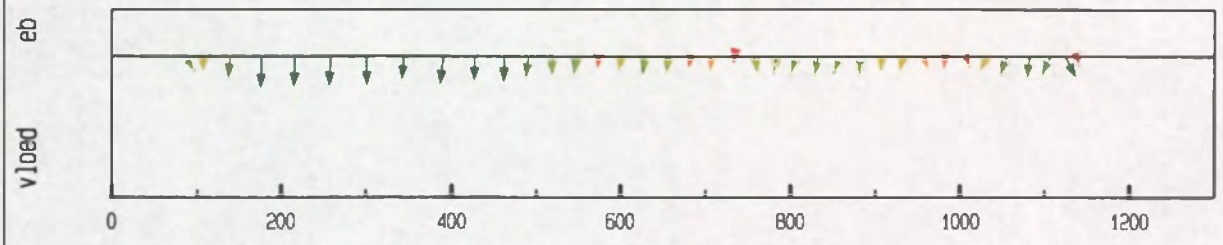

debiet- en stroomsnelheidsverdeling in de raai

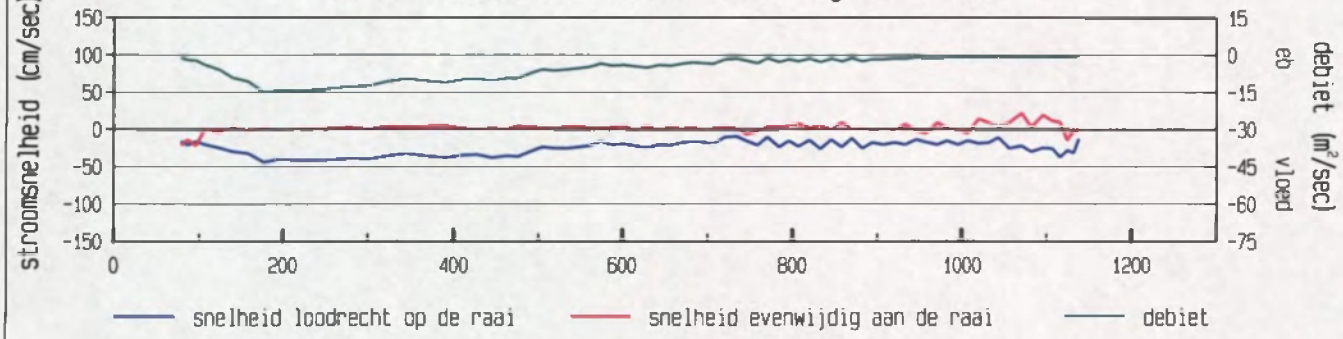

gevaren traject langs de raai

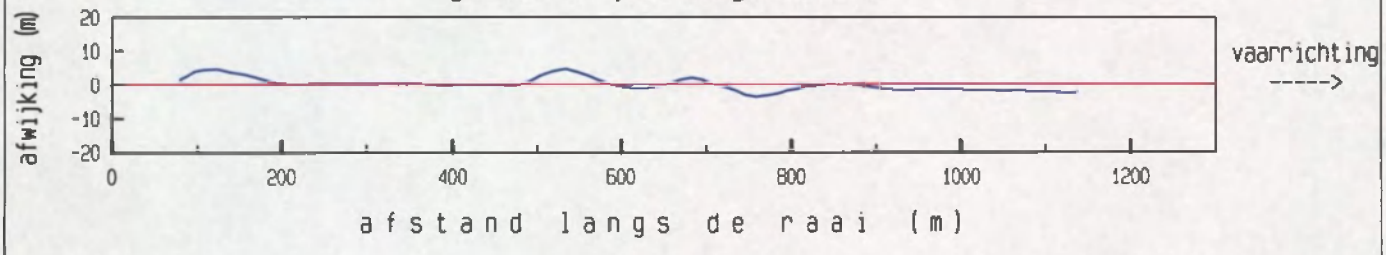

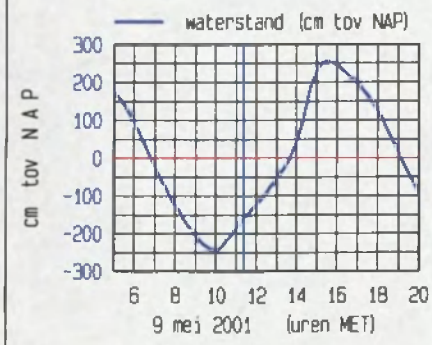

meetgebied



maximum gemiddelde stroomsnelheid in de vertikaal

afstand uit nulpunt : 176 m
stroomsnelheid : 44 cm/sec
stroomrichting : 116 °

doorstroomoppervlak : 20531 m²
raaidebiet : -6039 m³/sec

adcpfile : 0415037a.val

Pas van Terneuzen Raai 7 dd 9 mei 2001 tijd : 1133 - 1137
adcpfile : 0415038a.val

gemeten snelheid (cm/sec) (eb > 0 , vloed < 0)

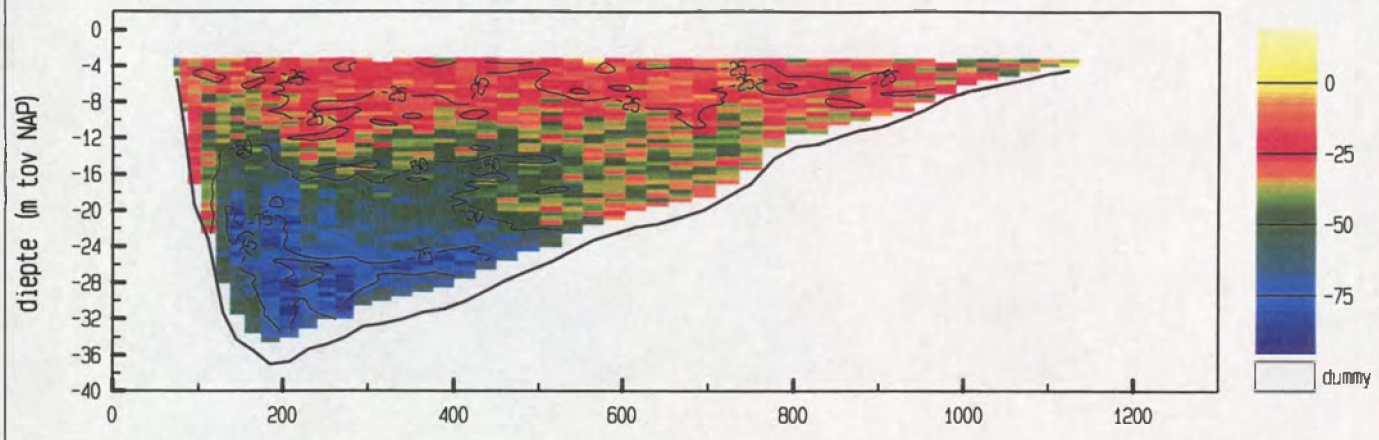

gemiddelde stroomsnelheid in de vertikaal

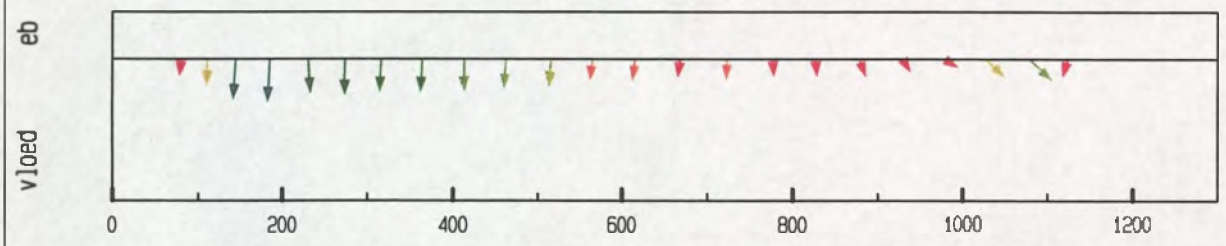

debiet- en stroomsnelheidsverdeling in de raai

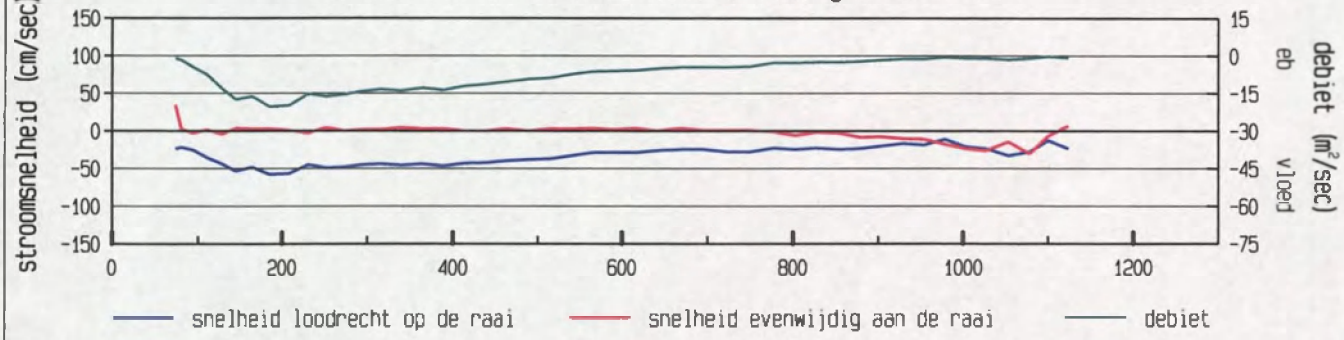

gevaren traject langs de raai

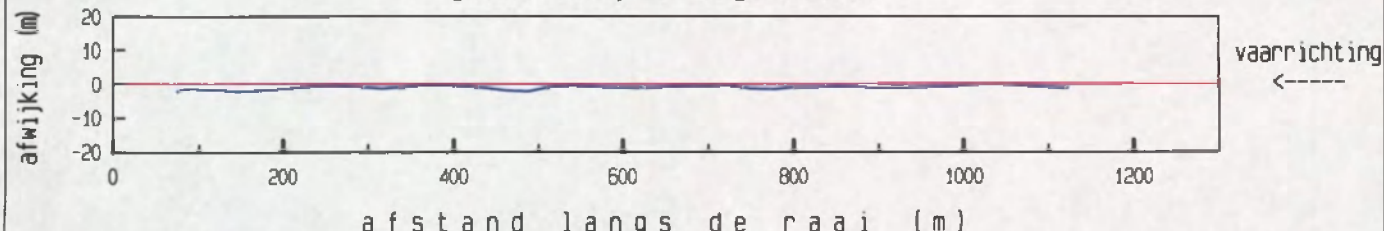

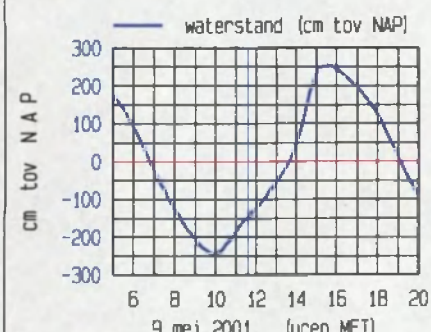

meetgebied



maximum gemiddelde stroom-
snelheid in de vertikaal

afstand uit nulpunt : 185 m
stroomsnelheid : 57 cm/sec
stroomrichting : 116 °

doorstroomoppervlak : 20545 m²
raaidebiet : -7837 m³/sec

adcpfile : 0415038a.val

Pas van Terneuzen Raai 7 dd 9 mei 2001 tijd : 1142 - 1148
adcpfile : 0415039a.val

gemeten snelheid (cm/sec) (eb > 0 , vloed < 0)

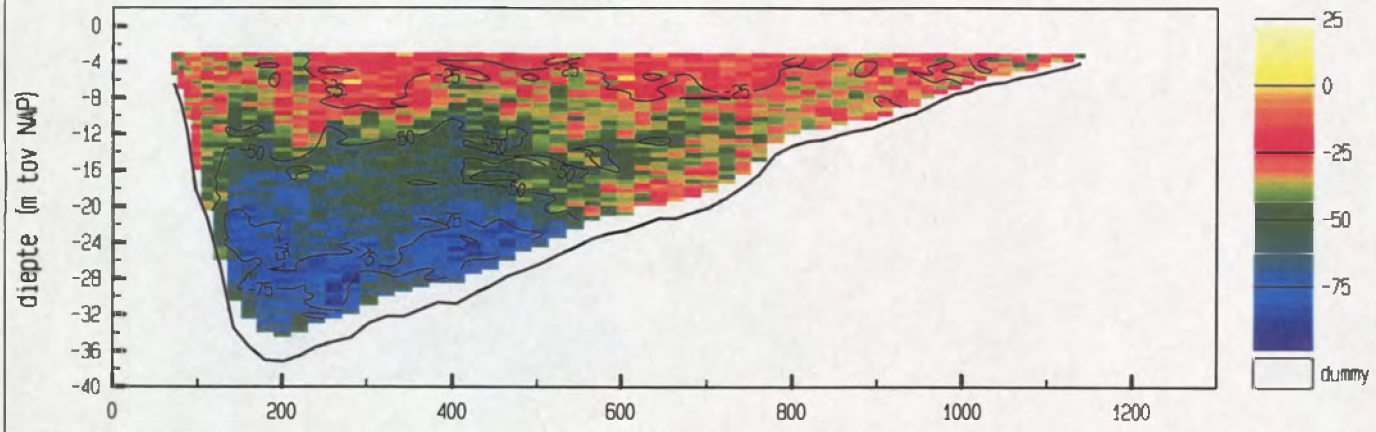

gemiddelde stroomsnelheid in de vertikaal

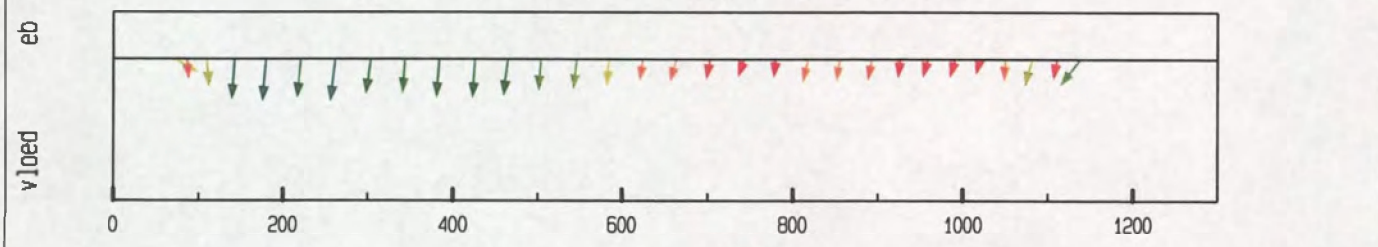

debiet- en stroomsnelheidsverdeling in de raai

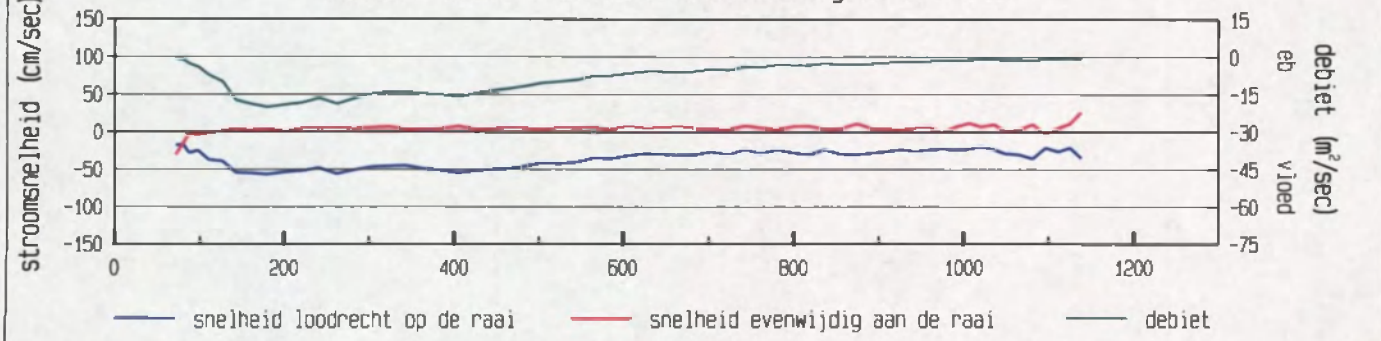

gevaren traject langs de raai

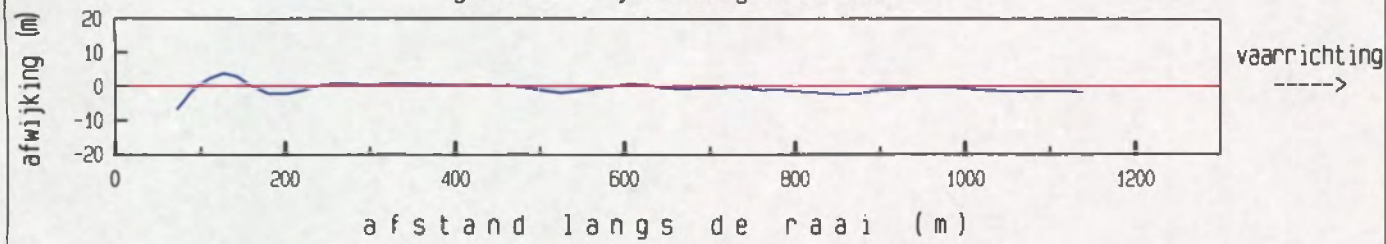

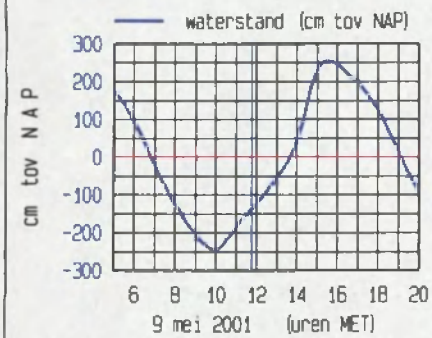

meetgebied

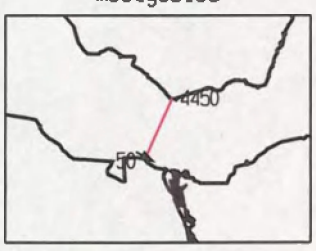

maximum gemiddelde stroom-
snelheid in de vertikaal

afstand uit nulpunt : 179 m
stroomsnelheid : 57 cm/sec
stroomrichting : 118 °

doorstroomoppervlak : 20825 m²
raaidebiet : -8726 m³/sec

adcpfile : 0415039a.val

Pas van Terneuzen Raai 7 dd 9 mei 2001 tijd : 1150 - 1156
adcpfile : 0415040a.val

gemeten snelheid (cm/sec) (eb > 0 , vloed < 0)

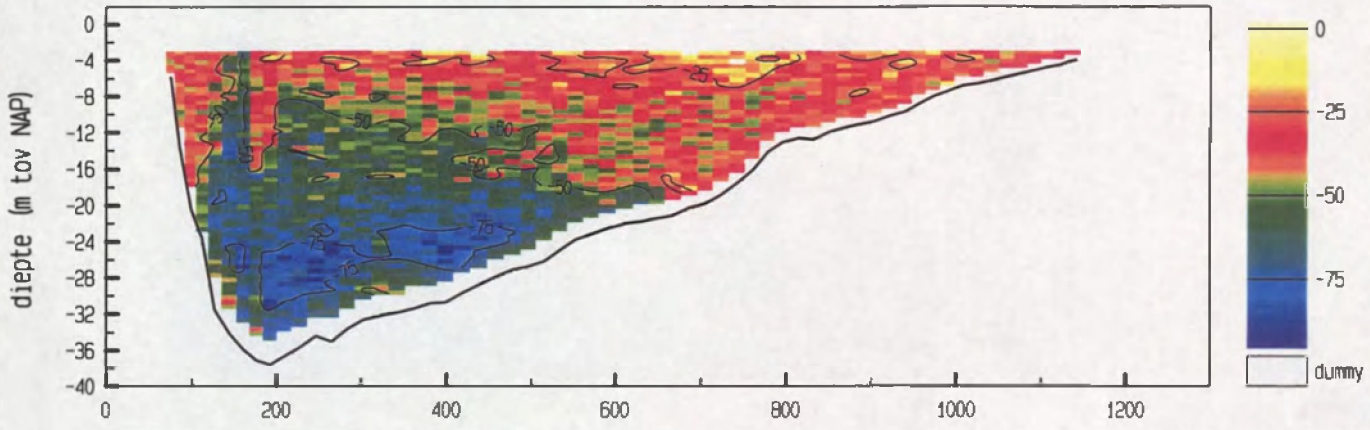

gemiddelde stroomsnelheid in de vertikaal

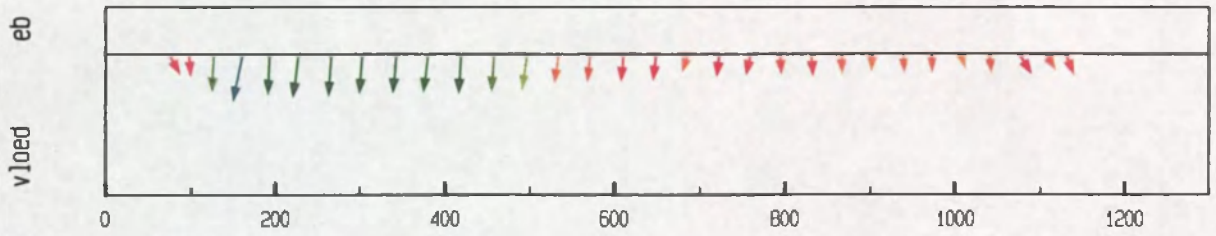

debiet- en stroomsnelheidsverdeling in de raai

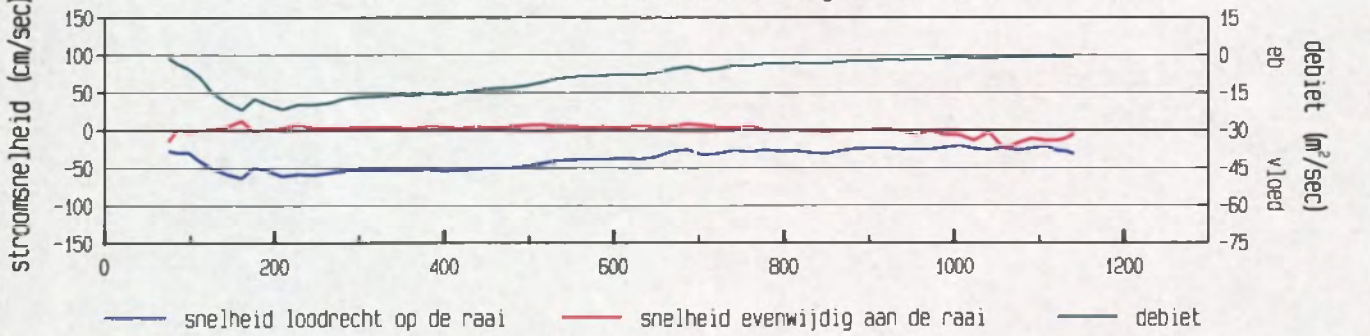

gevaren traject langs de raai

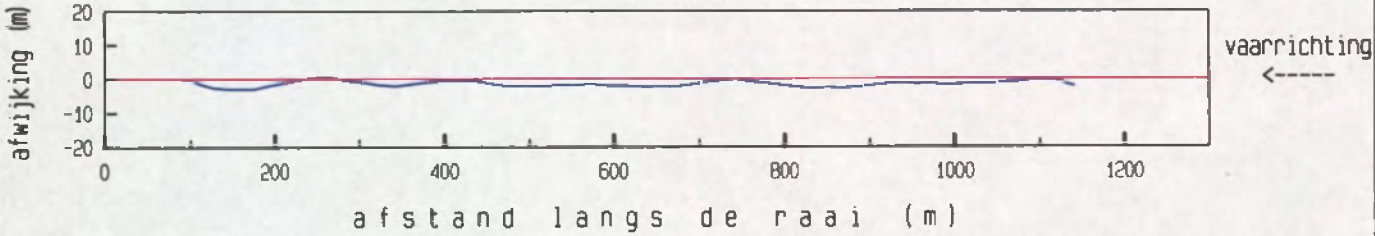

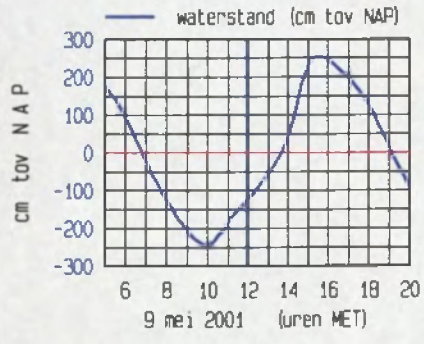

meetgebied

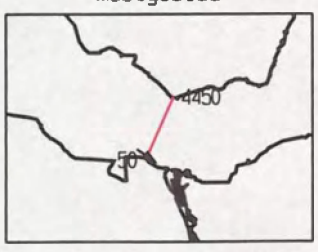

maximum gemiddelde stroom-
snelheid in de vertikaal

afstand uit nulpunt : 160 m
stroomsnelheid : 65 cm/sec
stroomrichting : 126 °

doorstroomoppervlak : 20893 m²
raaidebiet : -9367 m³/sec

adcpfile : 0415040a.val

Pas van Terneuzen Raai 7 dd 9 mei 2001 tijd : 1157 - 1203
adcpfile : 0415041a.val

gemeten snelheid (cm/sec) (eb > 0 , vloed < 0)

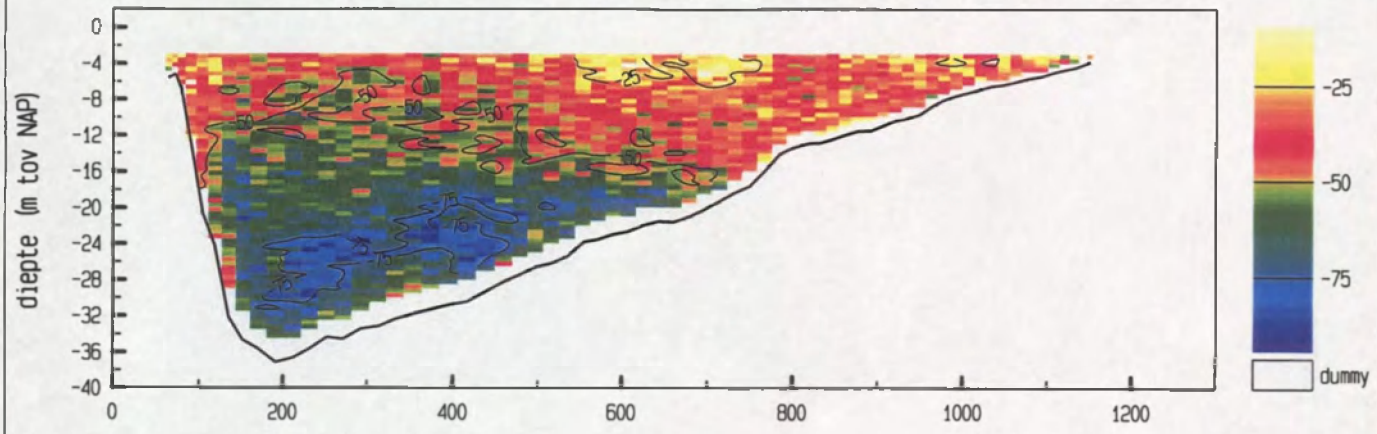

gemiddelde stroomsnelheid in de vertikaal

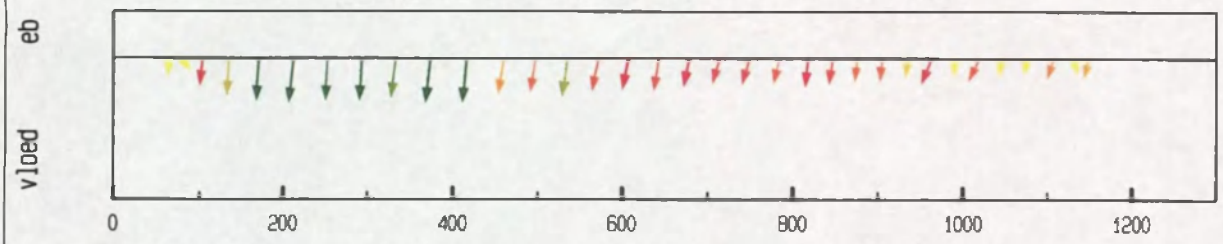

debiet- en stroomsnelheidsverdeling in de raai

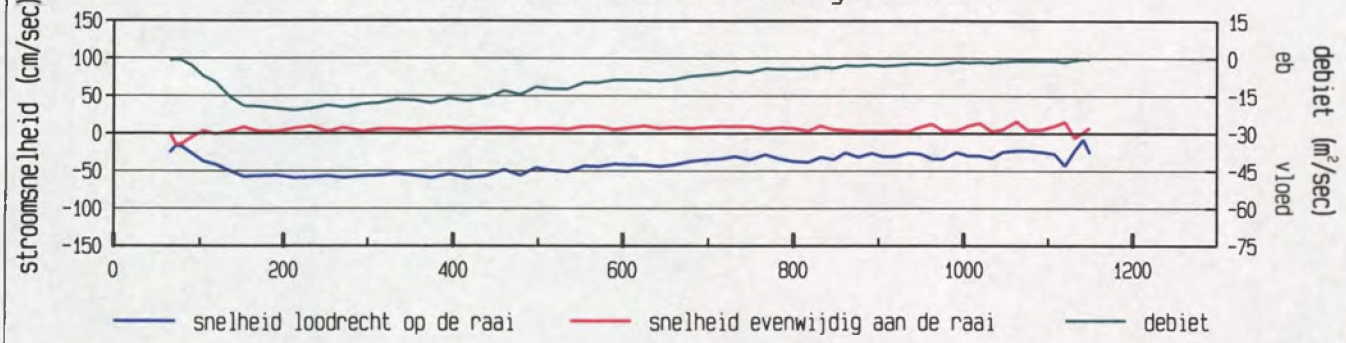

gevaren traject langs de raai

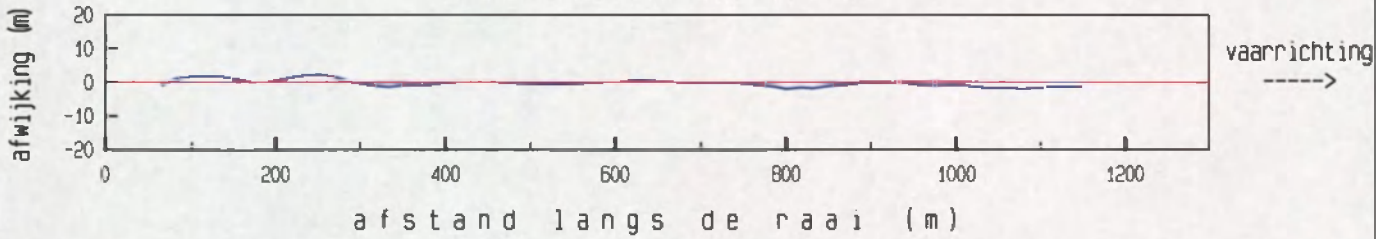

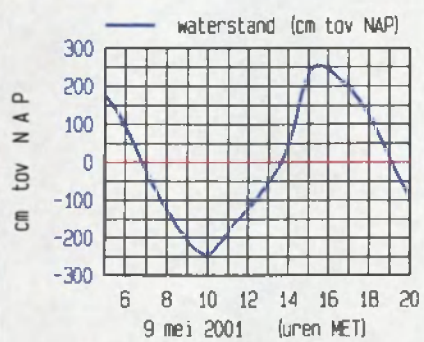

meetgebied

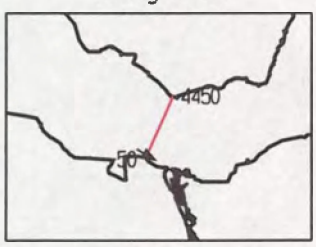

maximum gemiddelde stroomsnelheid in de vertikaal

afstand uit nulpunt : 212 m
stroomsnelheid : 60 cm/sec
stroomrichting : 120 °

doorstroomoppervlak : 20940 m²
raaidebiet : -9964 m³/sec

adcpfile : 0415041a.val

Pas van Terneuzen Raai 7 dd 9 mei 2001 tijd : 1206 - 1213
adcpfile : 0415042a.val

gemeten snelheid (cm/sec) (eb > 0 , vloed < 0)

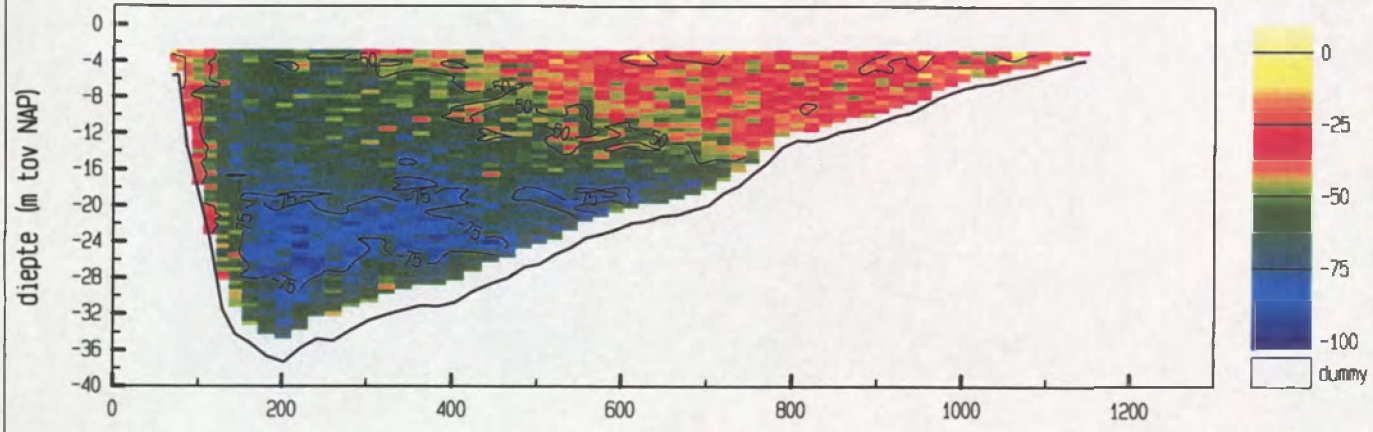

gemiddelde stroomsnelheid in de vertikaal

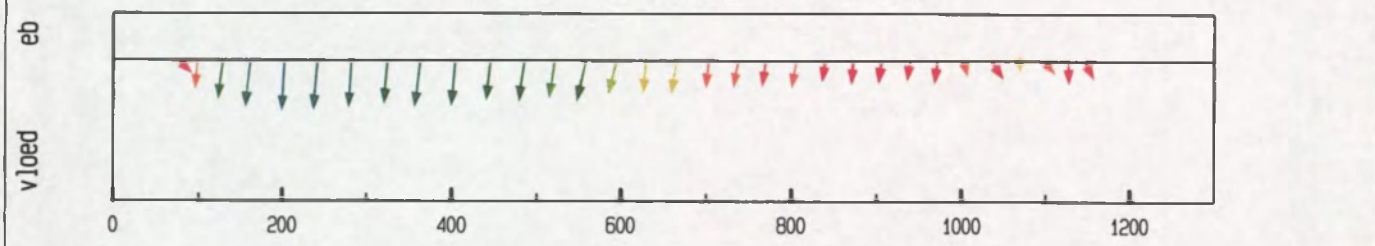

debiet- en stroomsnelheidsverdeling in de raai

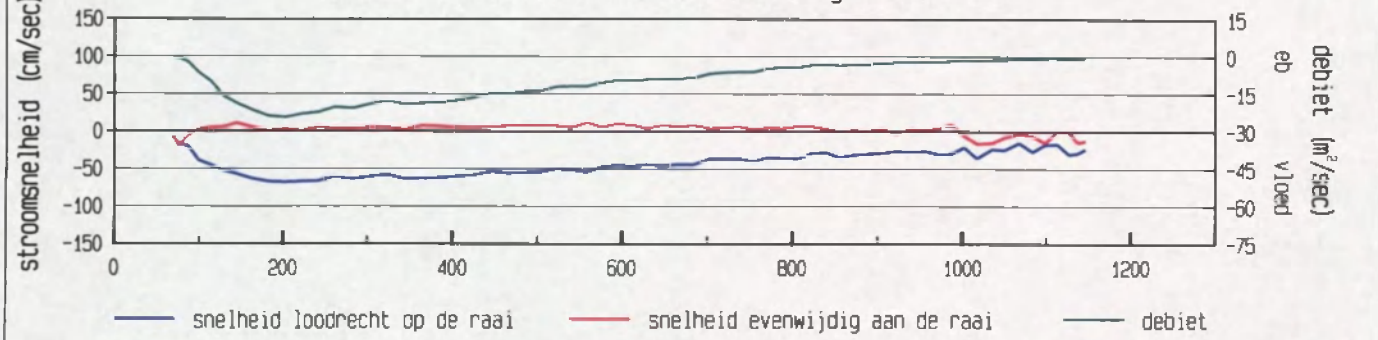

gevaren traject langs de raai

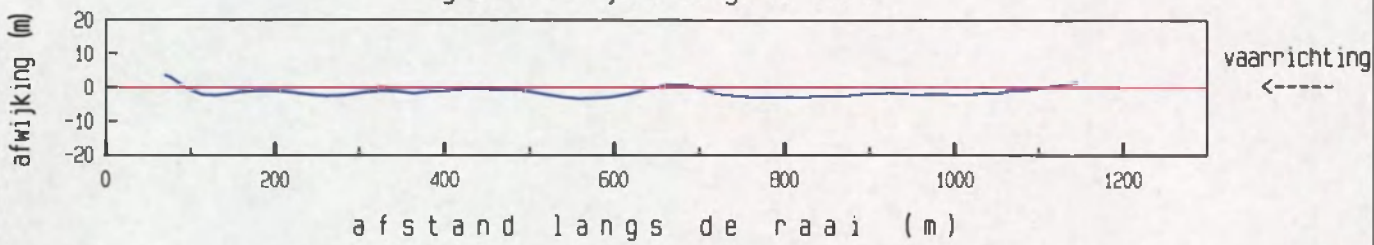

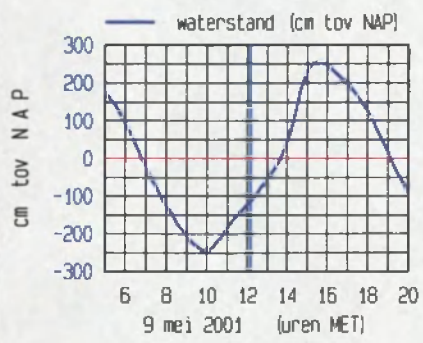

meetgebied



maximum gemiddelde stroomsnelheid in de vertikaal

afstand uit nulpunt : 202 m
stroomsnelheid : 68 cm/sec
stroomrichting : 117 °

doorstroomoppervlak : 21013 m²
raaidebiet : -10850 m³/sec

adcpfile : 0415042a.val

Pas van Terneuzen Raai 7 dd 9 mei 2001 tijd : 1214 - 1221
adcpfile : 0415043a.val

gemeten snelheid (cm/sec) (eb > 0 , vloed < 0)

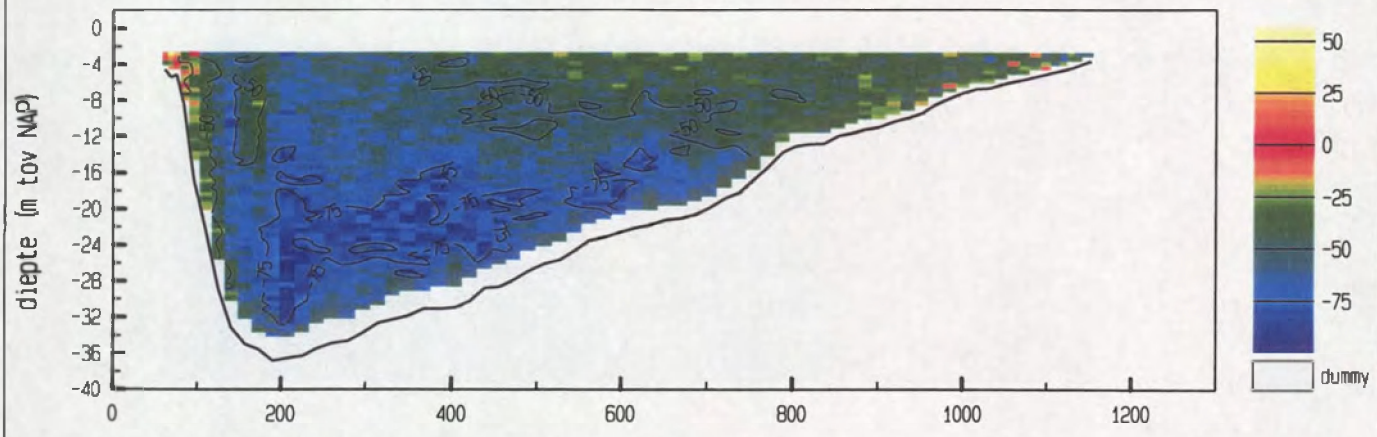

gemiddelde stroomsnelheid in de vertikaal

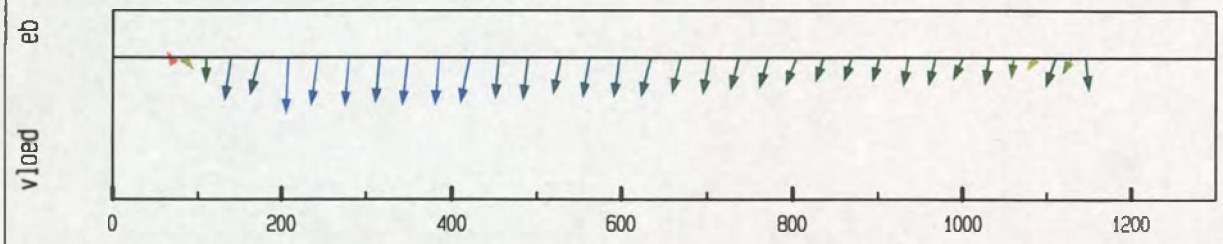

debiet- en stroomsnelheidsverdeling in de raai

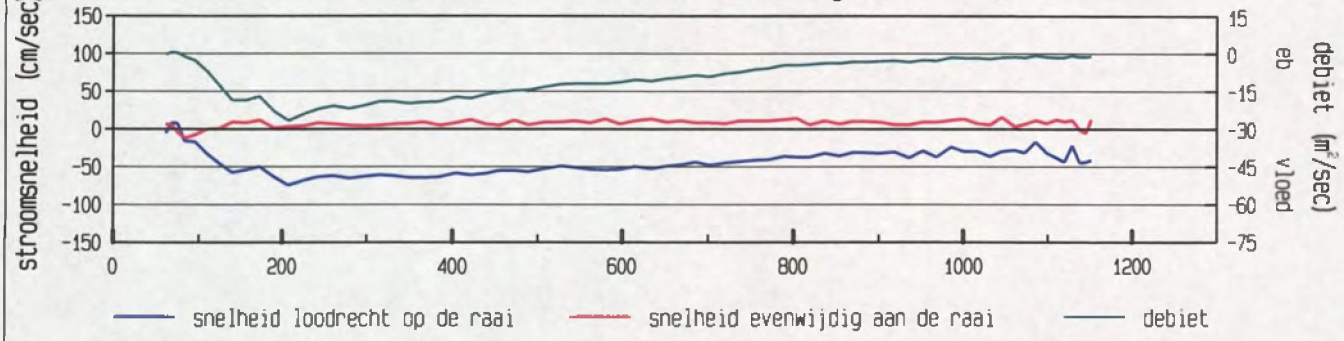

gevaren traject langs de raai

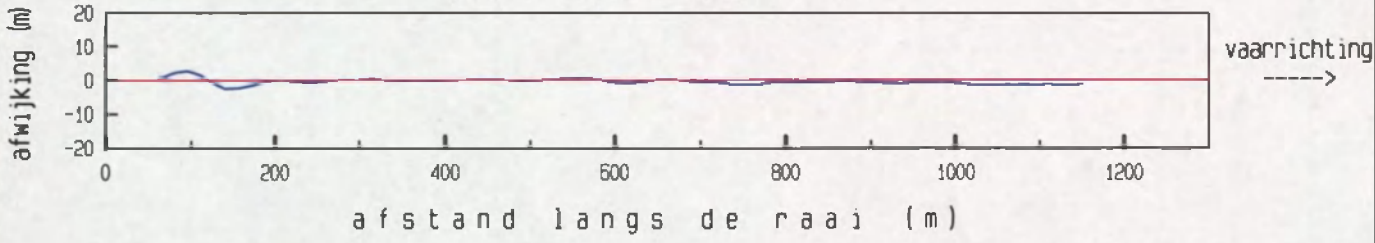

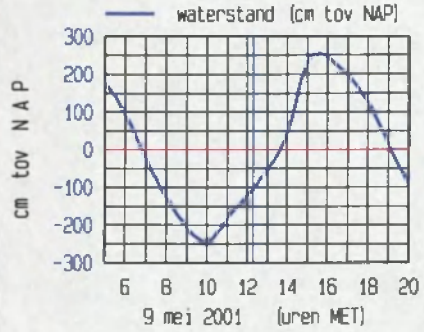

meetgebied



maximum gemiddelde stroom-
snelheid in de vertikaal

afstand uit nulpunt : 207 m
stroomsnelheid : 75 cm/sec
stroomrichting : 116 °

doorstroomoppervlak : 21262 m²
raaidebiet : -11191 m³/sec

adcpfile : 0415043a.val

Pas van Terneuzen Raai 7 dd 9 mei 2001 tijd : 1222 - 1228
adcpfile : 0415044a.val

gemeten snelheid (cm/sec) (eb > 0 , vloed < 0)

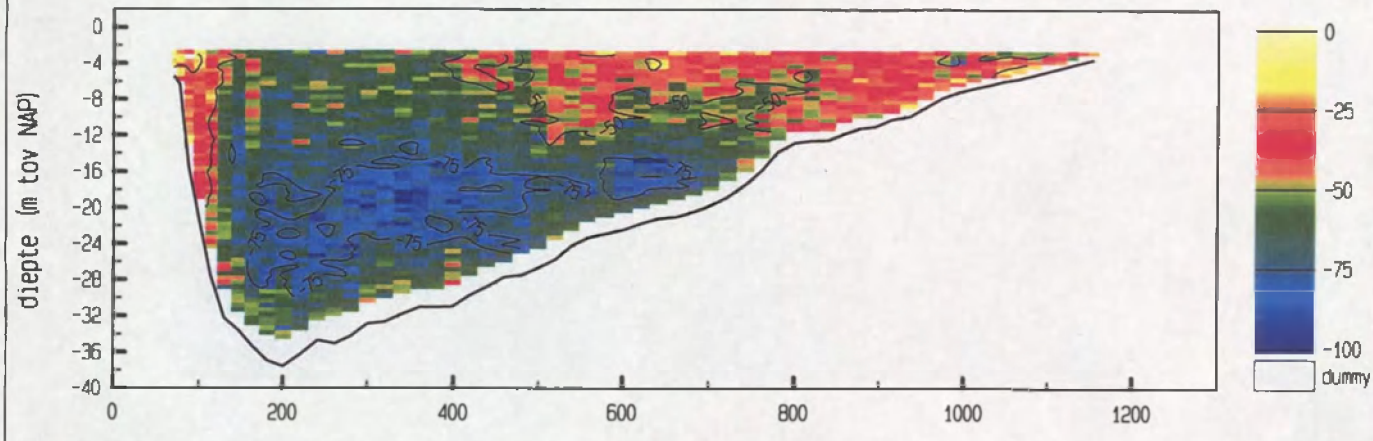

gemiddelde stroomsnelheid in de vertikaal



debiet- en stroomsnelheidsverdeling in de raai

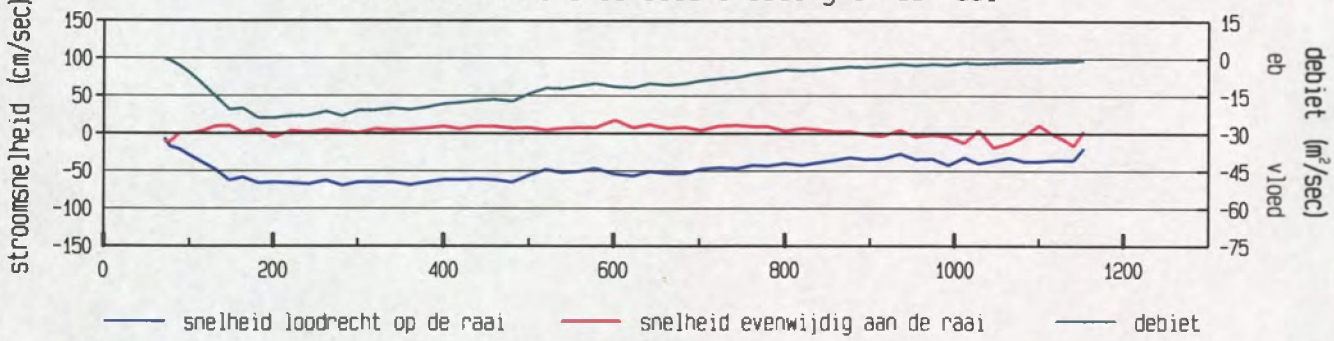

gevaren traject langs de raai

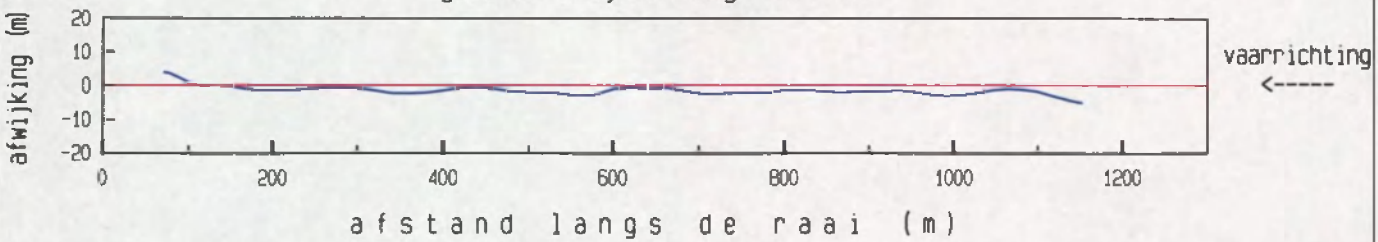

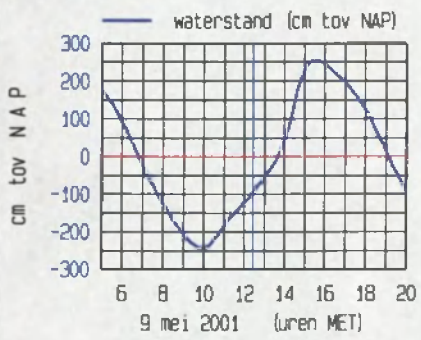

meetgebied

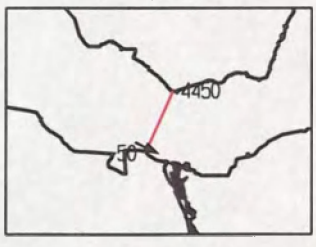

maximum gemiddelde stroom-
snelheid in de vertikaal

afstand uit nulpunt : 282 m
stroomsnelheid : 69 cm/sec
stroomrichting : 116 °

doorstroomoppervlak : 21269 m²
raaidebiet : -11704 m³/sec

adcpfile : 0415044a.val

Pas van Terneuzen Raai 7 dd 9 mei 2001 tijd : 1228 - 1236
adcpfile : 0415045a.val

gemeten snelheid (cm/sec) (eb > 0 , vloed < 0)

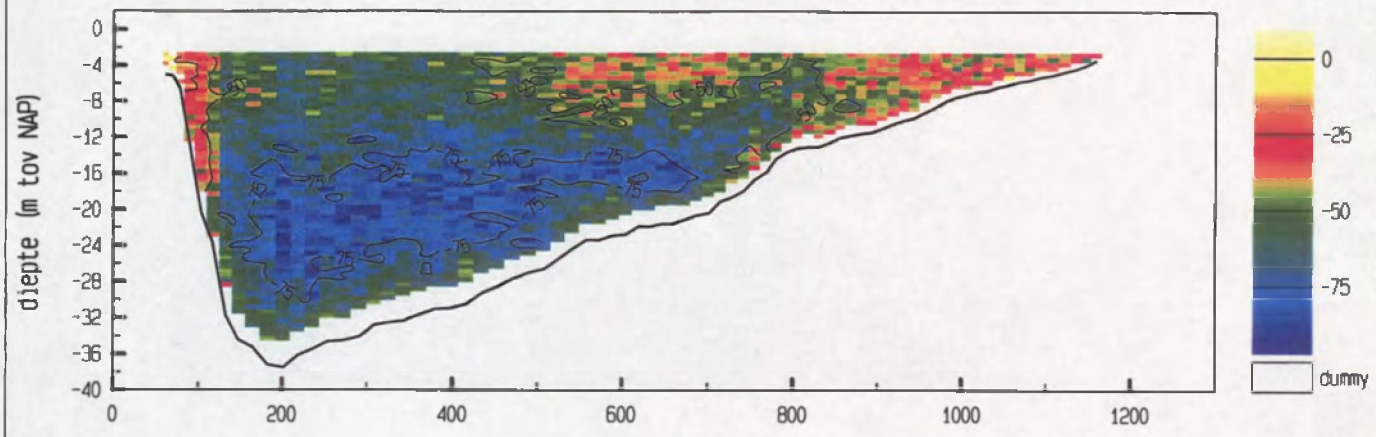

gemiddelde stroomsnelheid in de vertikaal

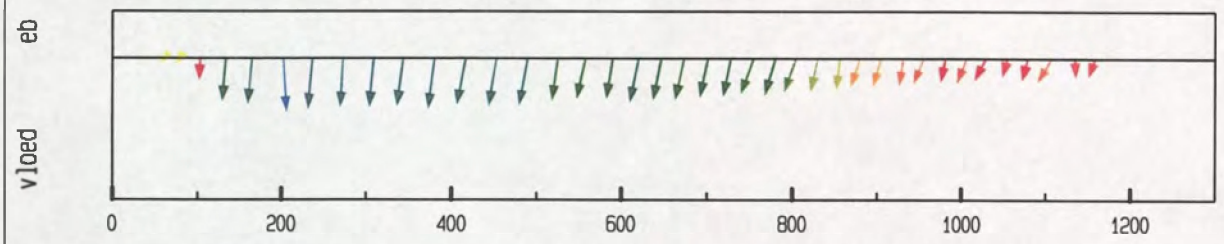

debiet- en stroomsnelheidsverdeling in de raai

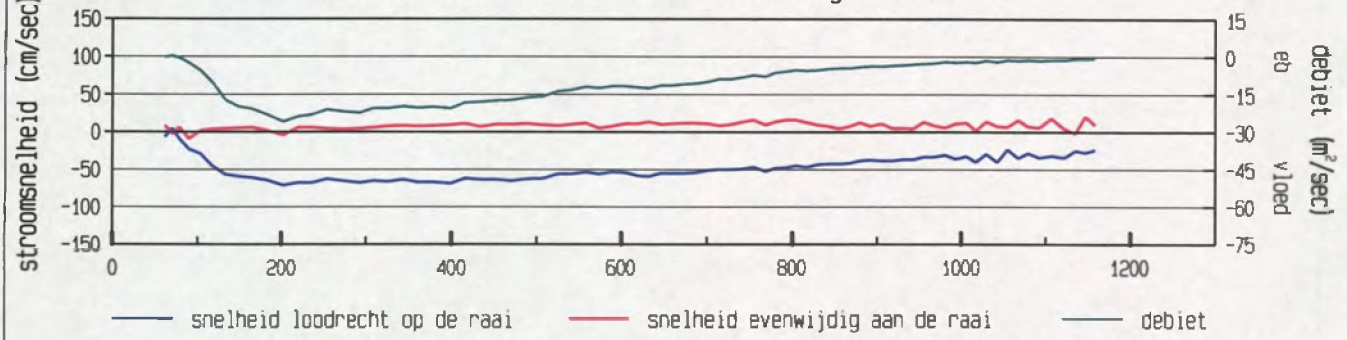

gevaren traject langs de raai

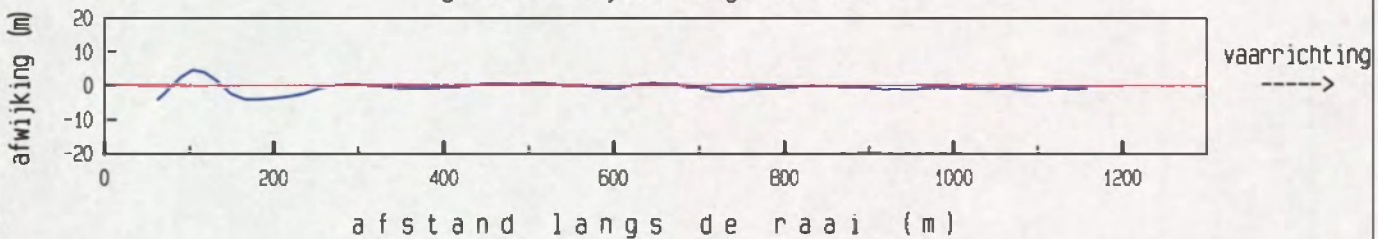

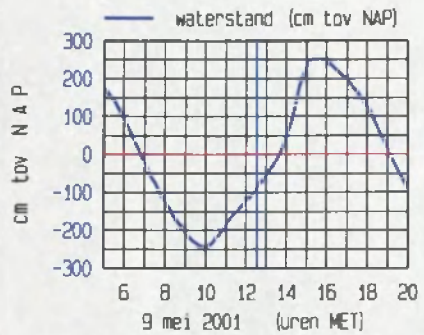

meetgebied

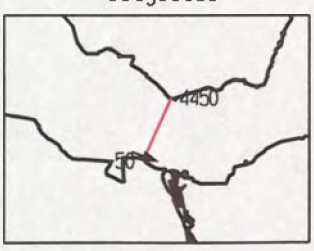

maximum gemiddelde stroom-
snelheid in de vertikaal

afstand uit nulpunt : 202 m
stroomsnelheid : 71 cm/sec
stroomrichting : 111 °

doorstroomoppervlak : 21405 m²
raaidebiet : -12188 m³/sec

adcpfile : 0415045a.val

Pas van Terneuzen Raai 7 dd 9 mei 2001 tijd : 1240 - 1246

adcpfile : 0415046a.val

gemeten snelheid (cm/sec) (eb > 0 , vloed < 0)

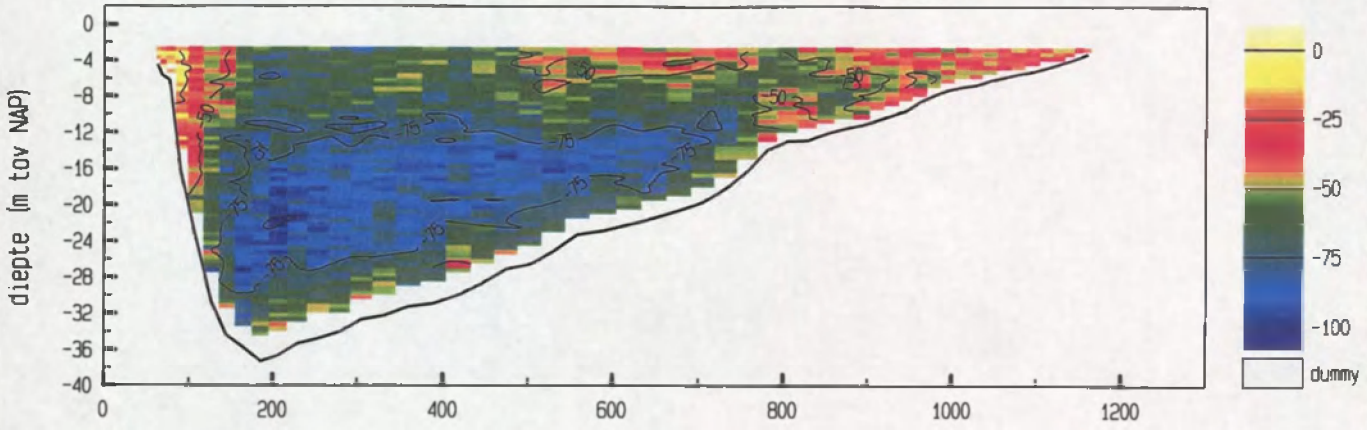

gemiddelde stroomsnelheid in de vertikaal

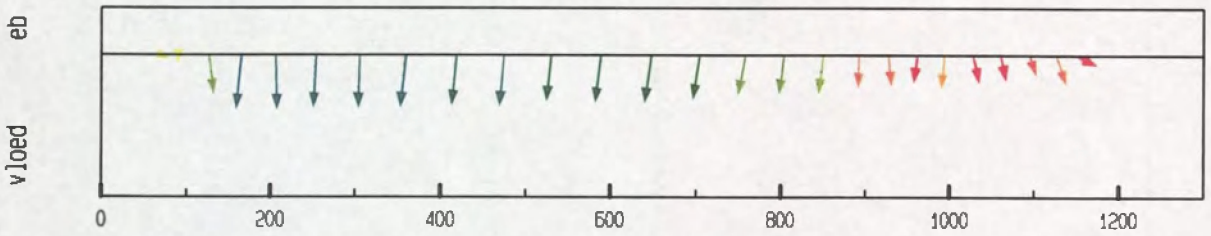

debiet- en stroomsnelheidsverdeling in de raai

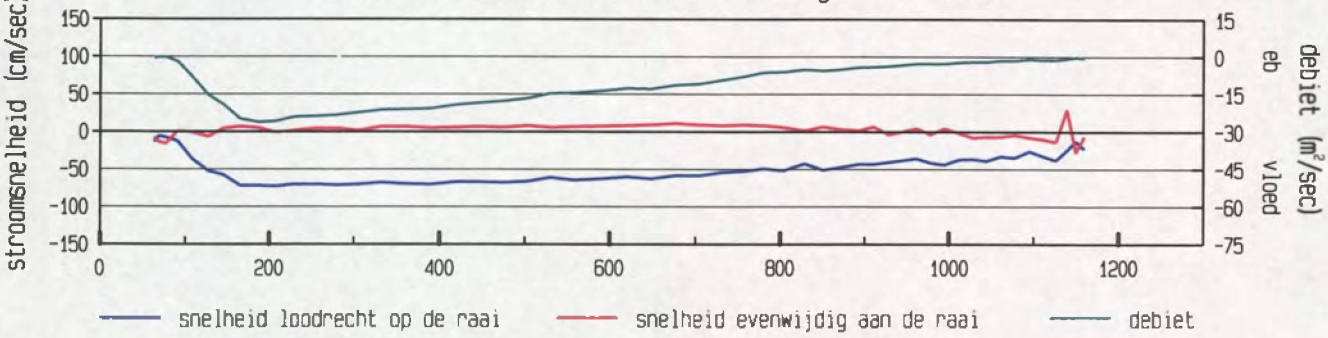

gevaren traject langs de raai

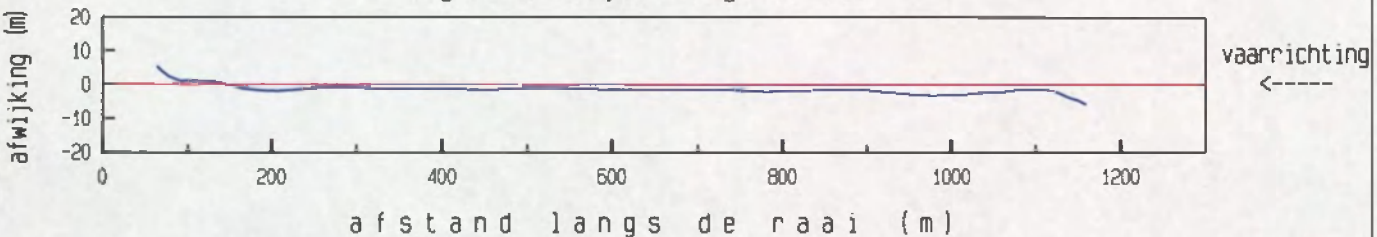

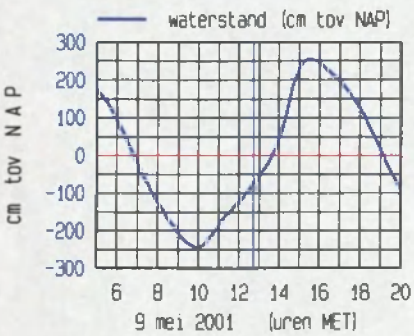

meetgebied



maximum gemiddelde stroom-
snelheid in de vertikaal

afstand uit nulpunt : 206 m
stroomsnelheid : 73 cm/sec
stroomrichting : 113 °

doorstroomoppervlak : 21417 m²
raaidebiet : -13042 m³/sec

adcpfile : 0415046a.val

Pas van Terneuzen Raai 7 dd 9 mei 2001 tijd : 1247 - 1254
adcpfile : 0415047a.val

gemeten snelheid (cm/sec) (eb > 0 , vloed < 0)

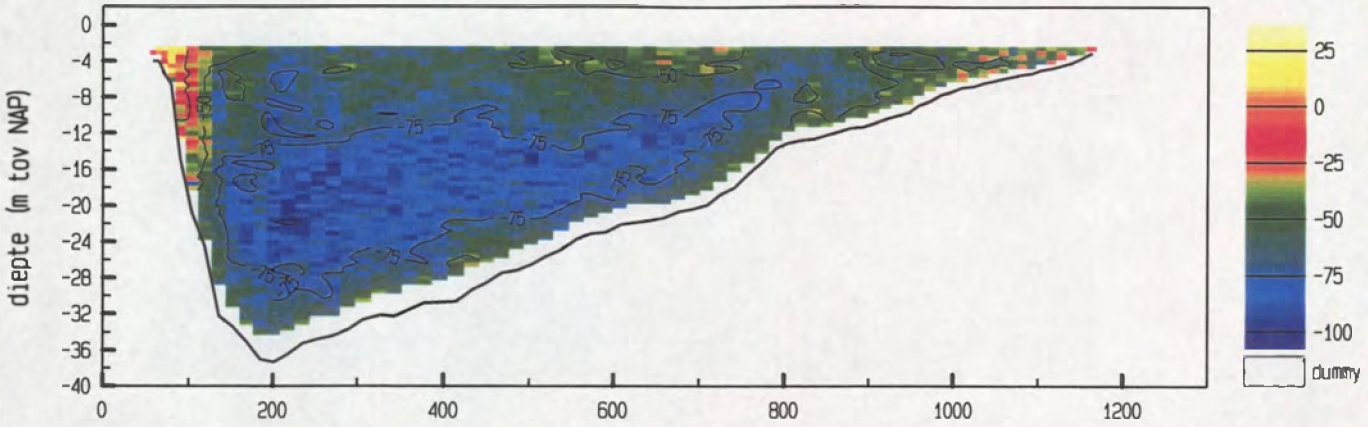

gemiddelde stroomsnelheid in de vertikaal

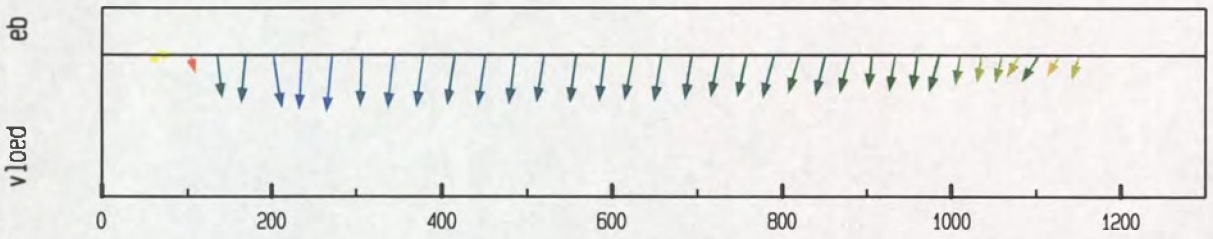

debiet- en stroomsnelheidsverdeling in de raai

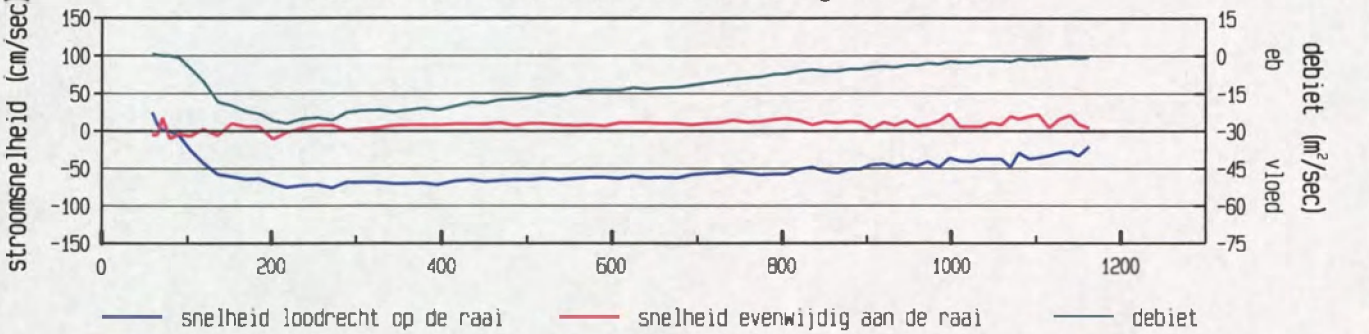

gevaren traject langs de raai

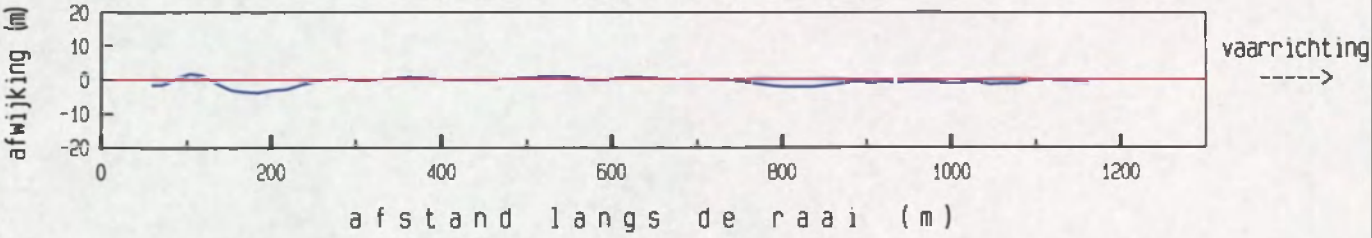

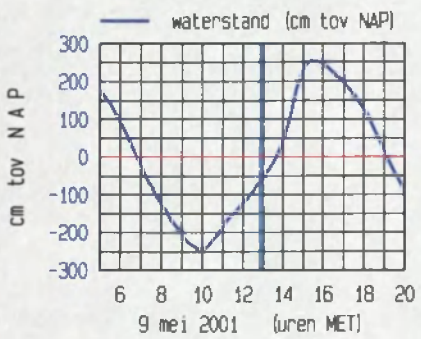

meetgebied

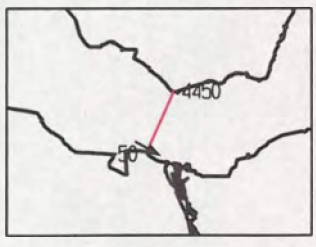

maximum gemiddelde stroom-
snelheid in de vertikaal

afstand uit nulpunt : 272 m
stroomsnelheid : 77 cm/sec
stroomrichting : 119 °

doorstroomoppervlak : 21640 m²
raaidebiet : -13278 m³/sec

adcpfile : 0415047a.val

Pas van Terneuzen Raai 7 dd 9 mei 2001 tijd : 1300 - 1305
adcpfile : 0415048a.val

gemeten snelheid (cm/sec) (eb > 0 , vloed < 0)

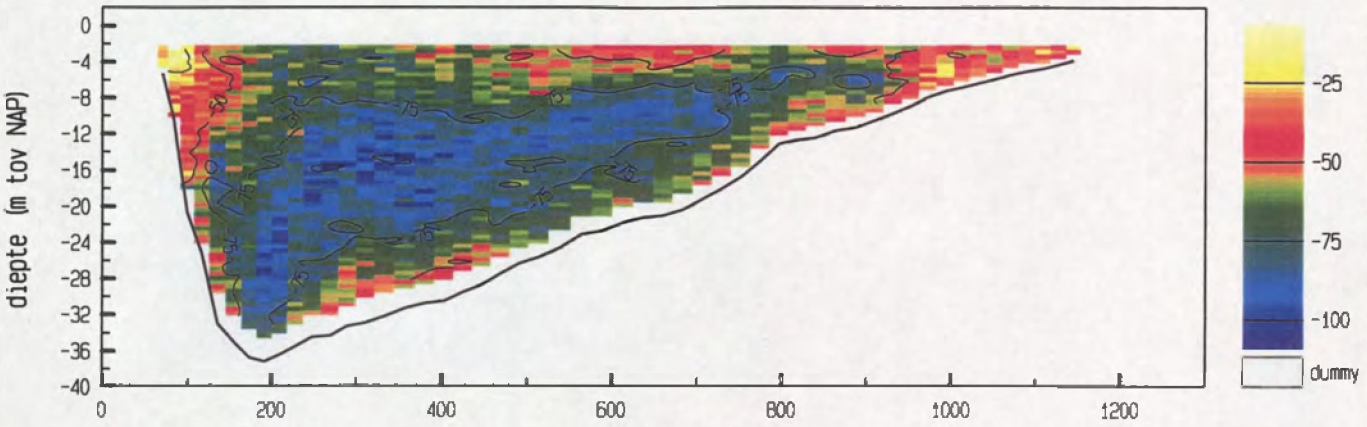

gemiddelde stroomsnelheid in de vertikaal



debiet- en stroomsnelheidsverdeling in de raai

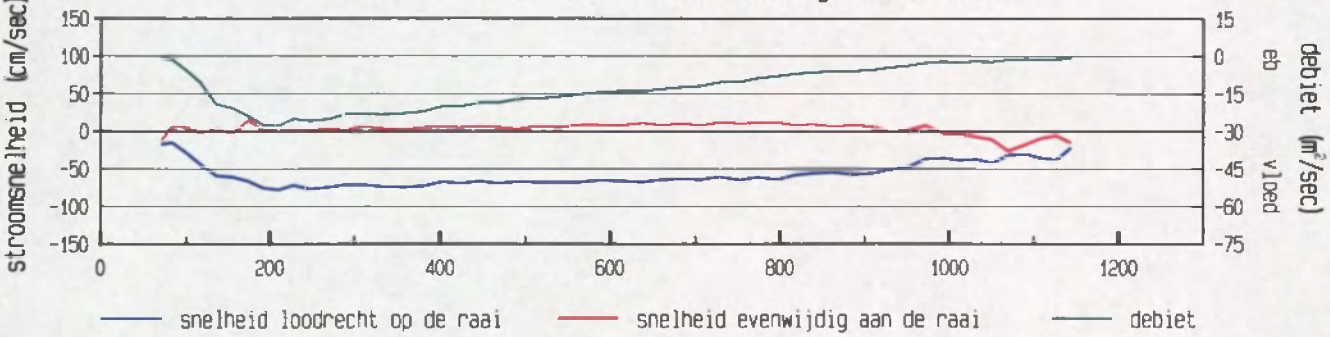

gevaren traject langs de raai

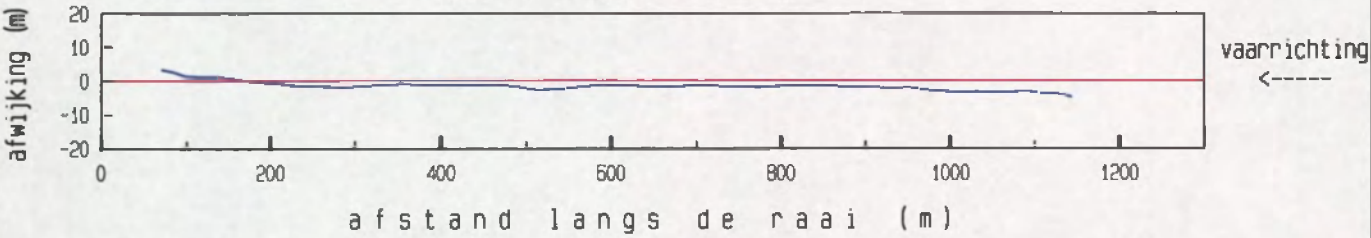

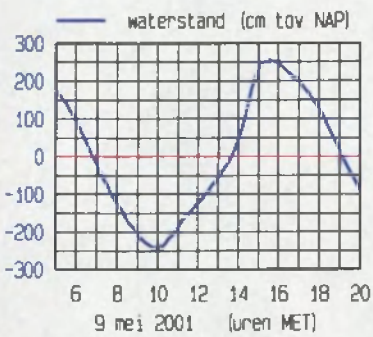

meetgebied

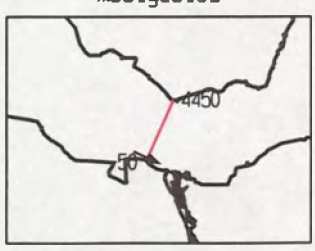

maximum gemiddelde stroom-
snelheid in de vertikaal

afstand uit nulpunt : 210 m
stroomsnelheid : 78 cm/sec
stroomrichting : 114 °

doorstroomoppervlak : 21613 m²
raaidebiet : -13965 m³/sec

adcpfile : 0415048a.val

Pas van Terneuzen Raai 7 dd 9 mei 2001 tijd : 1306 - 1313
adcpfile : 0415049a.val

gemeten snelheid (cm/sec) (eb > 0 , vloed < 0)

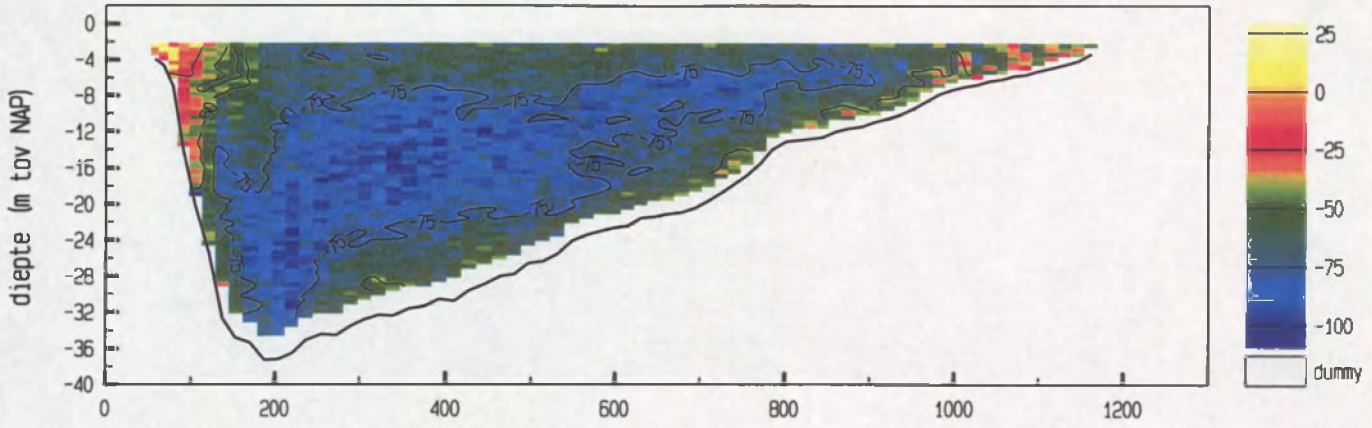

gemiddelde stroomsnelheid in de vertikaal



debiet- en stroomsnelheidsverdeling in de raai

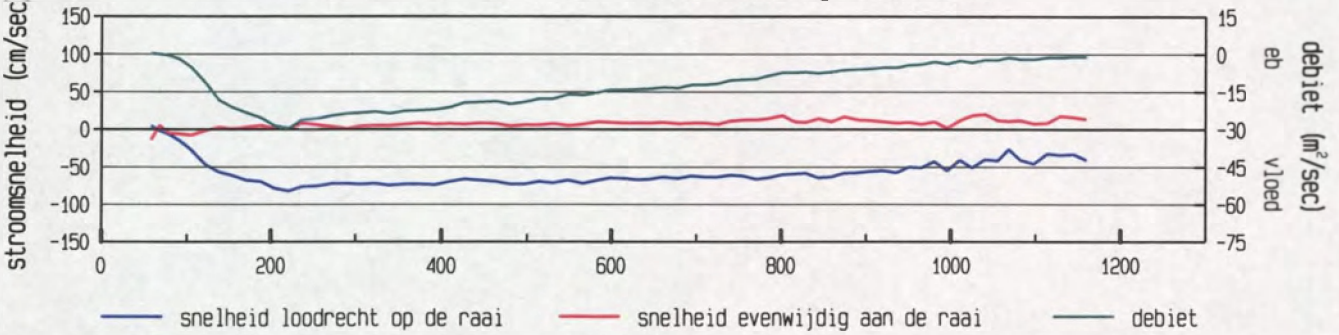

gevaren traject langs de raai

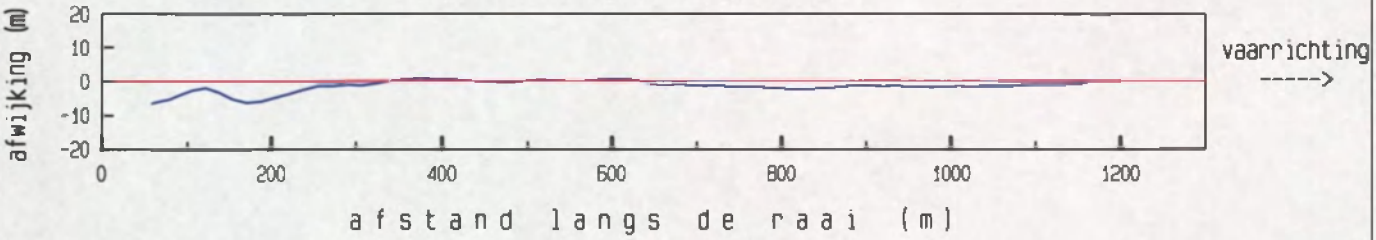

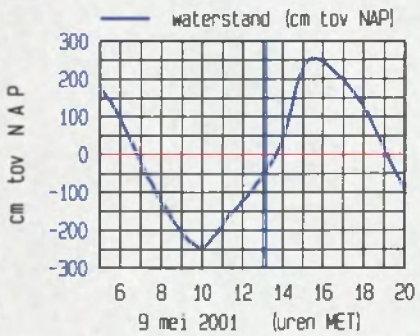

meetgebied



maximum gemiddelde stroom-
snelheid in de vertikaal

afstand uit nulpunt : 221 m
stroomsnelheid : 82 cm/sec
stroomrichting : 115 °

doorstroomoppervlak : 21842 m²
raaidebiet : -14289 m³/sec

adcpfile : 0415049a.val

Pas van Terneuzen Raai 7 dd 9 mei 2001 tijd : 1318 - 1324
adcpfile : 0415050a.val

gemeten snelheid (cm/sec) (eb > 0 , vloed < 0)

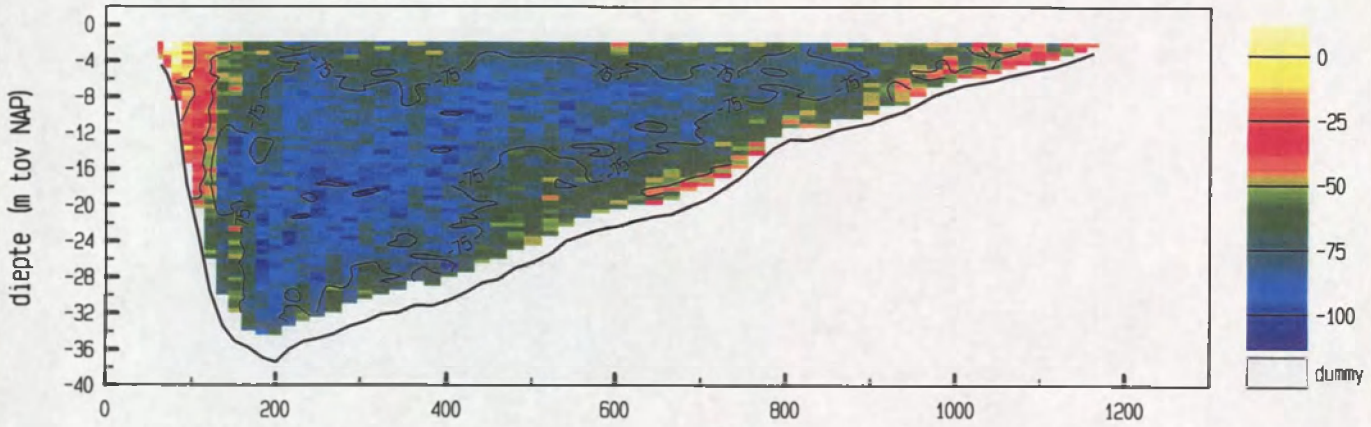

gemiddelde stroomsnelheid in de vertikaal

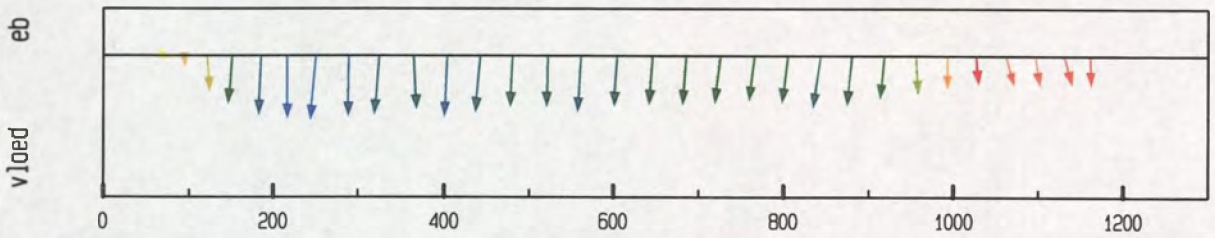

debiet- en stroomsnelheidsverdeling in de raai

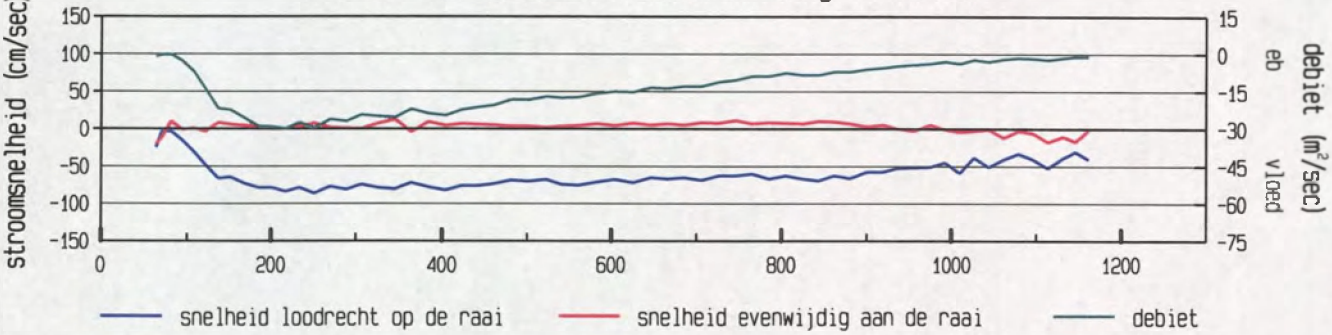

gevaren traject langs de raai

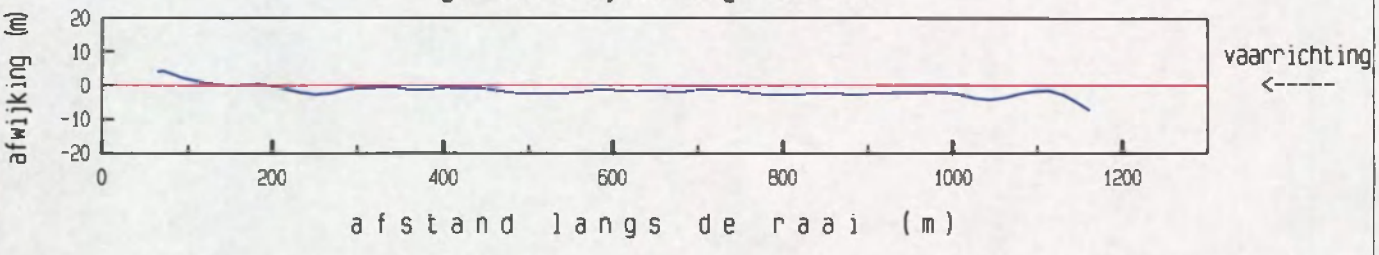

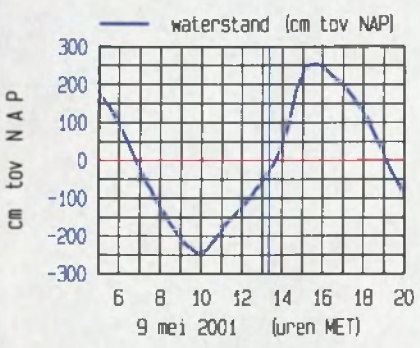

meetgebied

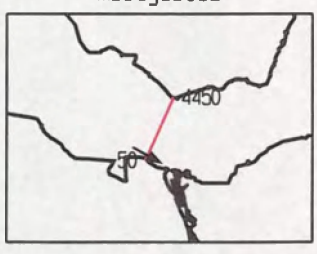

maximum gemiddelde stroomsnelheid in de vertikaal

afstand uit nulpunt : 250 m
stroomsnelheid : 86 cm/sec
stroomrichting : 119 °

doorstroomoppervlak : 21945 m²
raaidebiet : -15165 m³/sec

adcpfile : 0415050a.val

Pas van Terneuzen Raai 7 dd 9 mei 2001 tijd : 1330 - 1337
adcpfile : 0415051a.val

gemeten snelheid (cm/sec) (eb > 0 , vloed < 0)

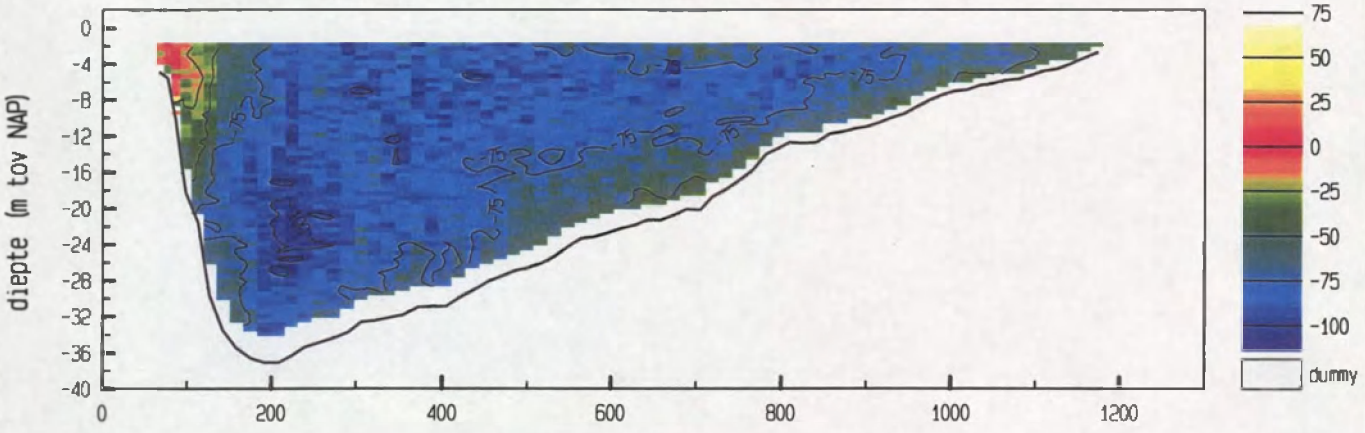

gemiddelde stroomsnelheid in de vertikaal

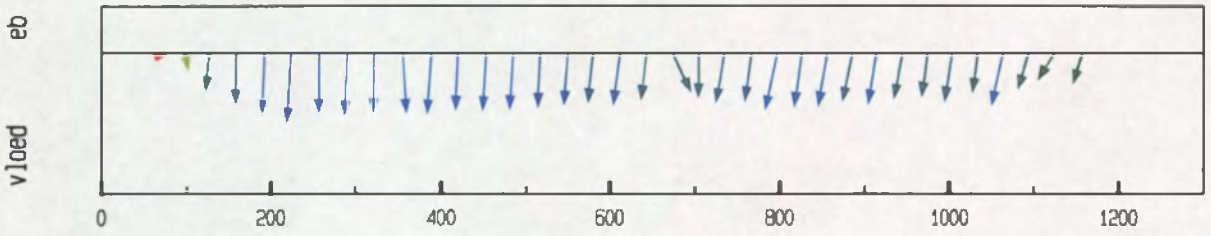

debiet- en stroomsnelheidsverdeling in de raai

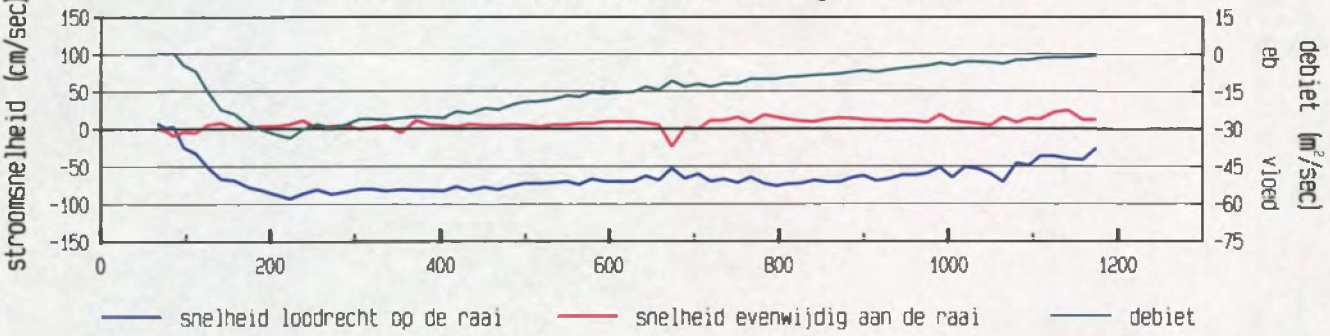

gevaren traject langs de raai

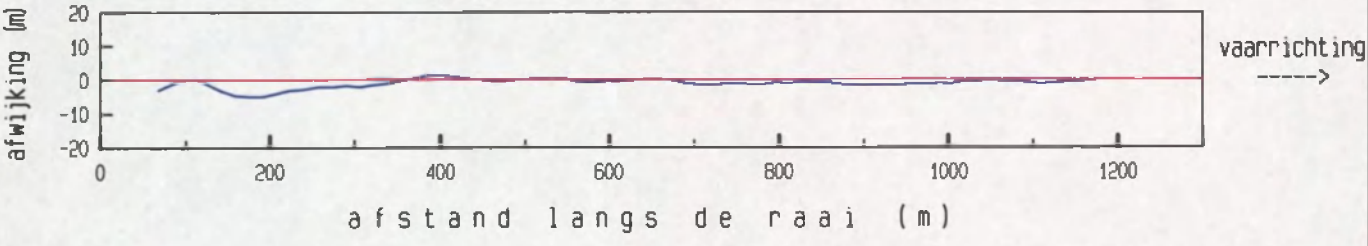

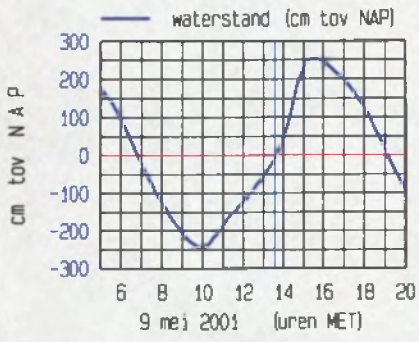

meetgebied



maximum gemiddelde stroom-
snelheid in de vertikaal

afstand uit nulpunt : 224 m
stroomsnelheid : 94 cm/sec
stroomrichting : 117 °

doorstroomoppervlak : 22338 m²
raaidebiet : -16149 m³/sec

adcpfile : 0415051a.val

Pas van Terneuzen Raai 7 dd 9 mei 2001 tijd : 1340 - 1346
adcpfile : 0415052a.val

gemeten snelheid (cm/sec) (eb > 0 , vloed < 0)

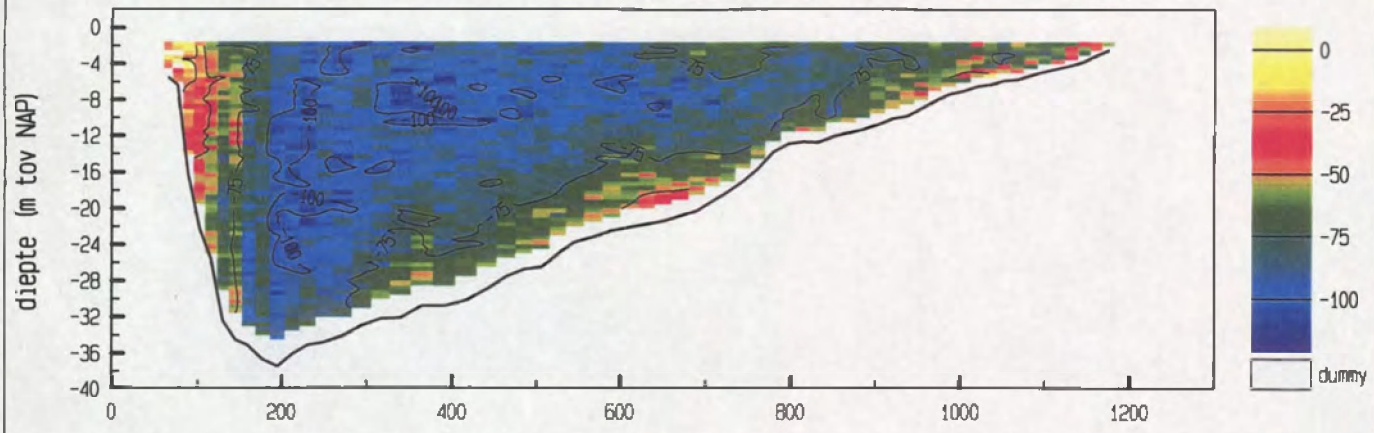

gemiddelde stroomsnelheid in de vertikaal



debiet- en stroomsnelheidsverdeling in de raai

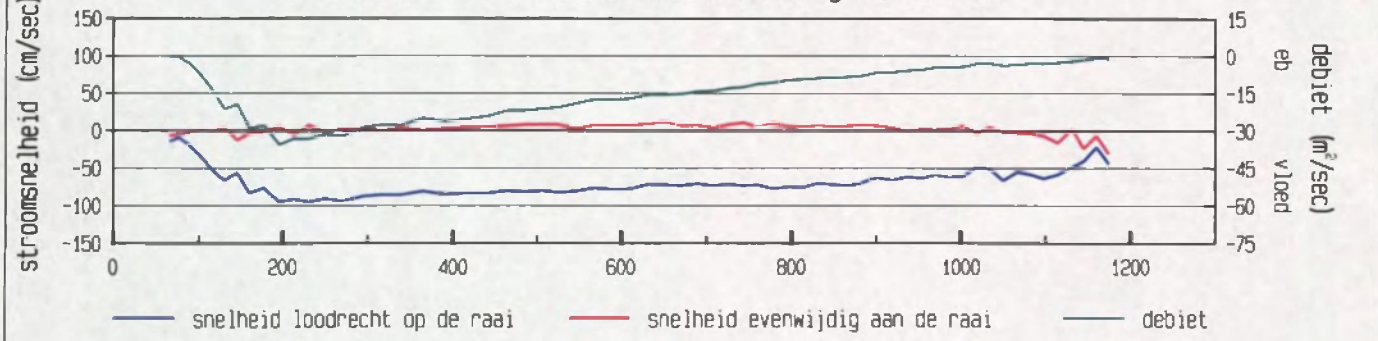

gevaren traject langs de raai

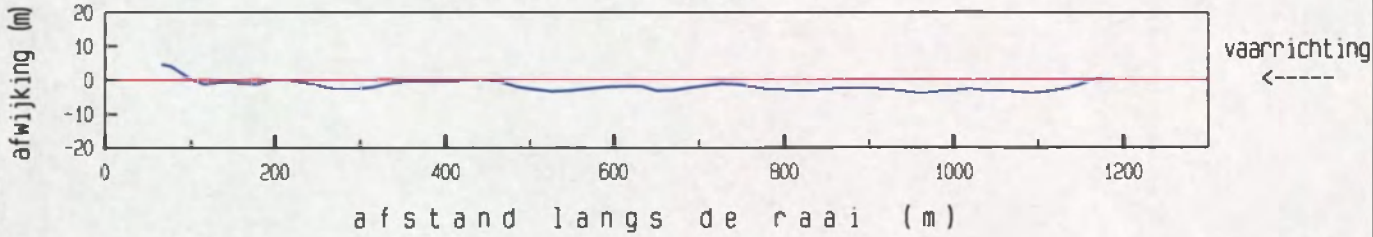

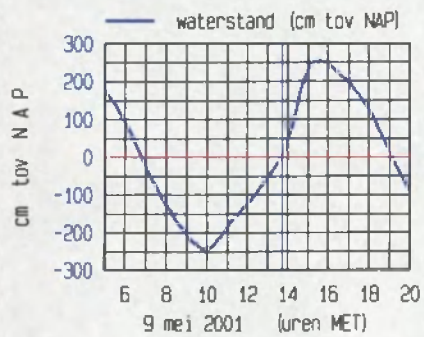

meetgebied



maximum gemiddelde stroom-
snelheid in de vertikaal

afstand uit nulpunt : 231 m
stroomsnelheid : 95 cm/sec
stroomrichting : 118 °

doorstroomoppervlak : 22401 m²
raaidebiet : -17159 m³/sec

adcpfile : 0415052a.val

Pas van Terneuzen Raai 7 dd 9 mei 2001 tijd : 1349 - 1356
adcpfile : 0415053a.val

gemeten snelheid (cm/sec) (eb > 0 , vloed < 0)

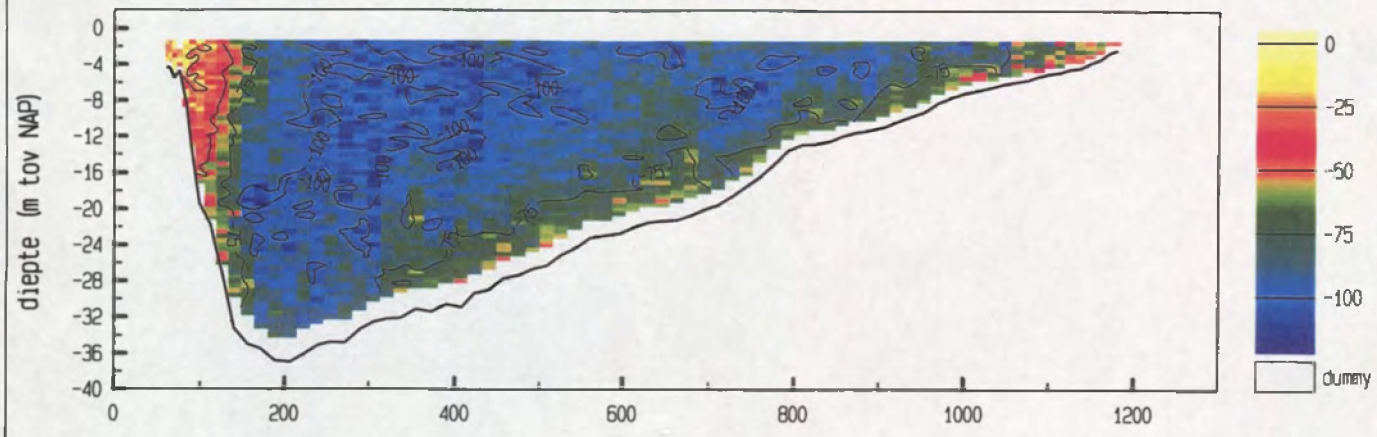

gemiddelde stroomsnelheid in de vertikaal

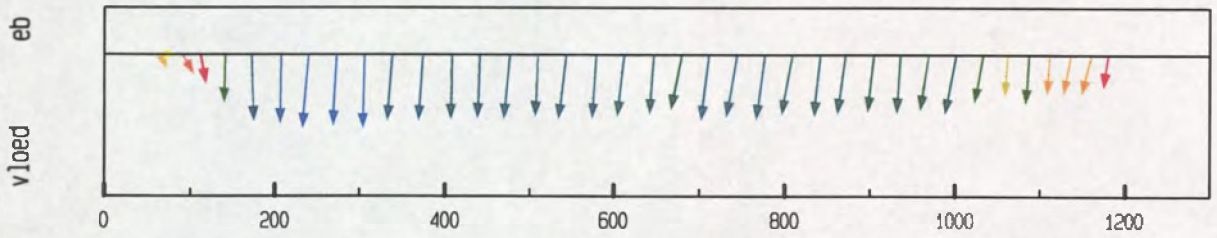

debiet- en stroomsnelheidsverdeling in de raai

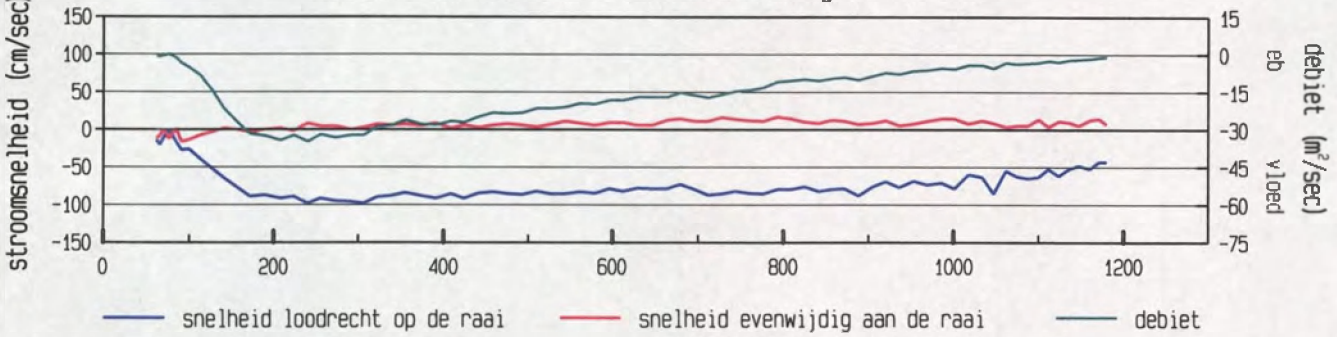

gevaren traject langs de raai

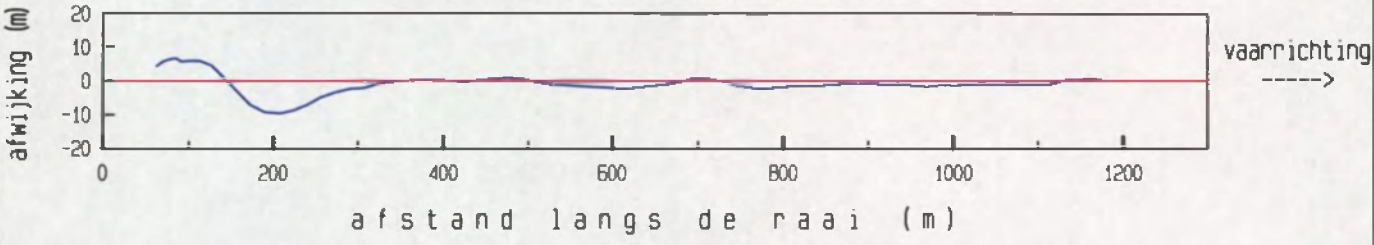

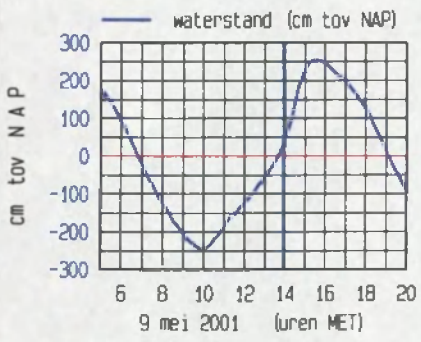

meetgebied



maximum gemiddelde stroom-
snelheid in de vertikaal

afstand uit nulpunt : 240 m
stroomsnelheid : 99 cm/sec
stroomrichting : 119 °

doorstroomoppervlak : 22647 m²
raaidebiet : -18472 m³/sec

adcpfile : 0415053a.val

Pas van Terneuzen Raai 7 dd 9 mei 2001 tijd : 1357 - 1404
adcpfile : 0415054a.val

gemeten snelheid (cm/sec) (eb > 0 , vloed < 0)

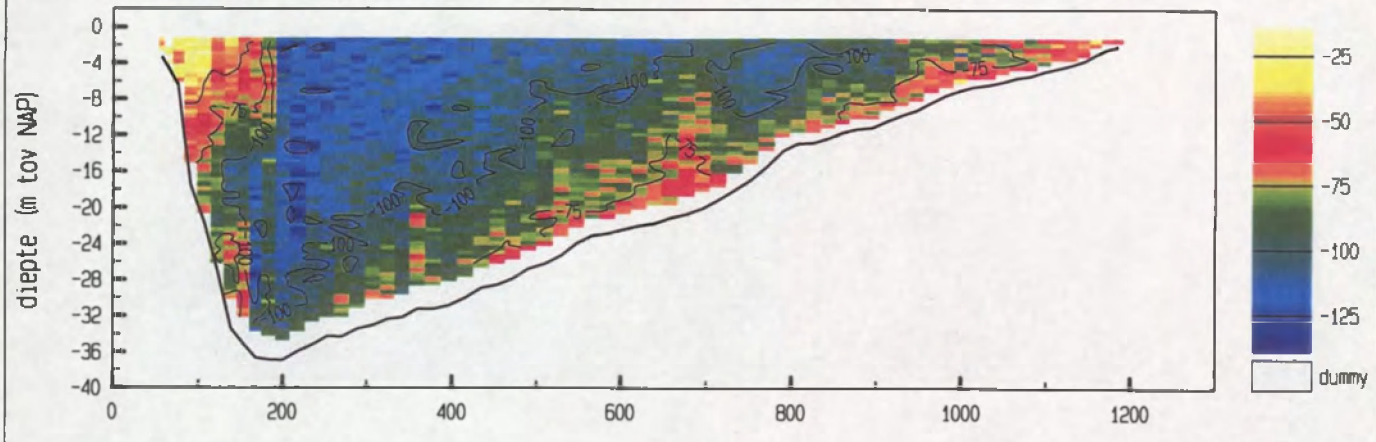

gemiddelde stroomsnelheid in de vertikaal



debiet- en stroomsnelheidsverdeling in de raai

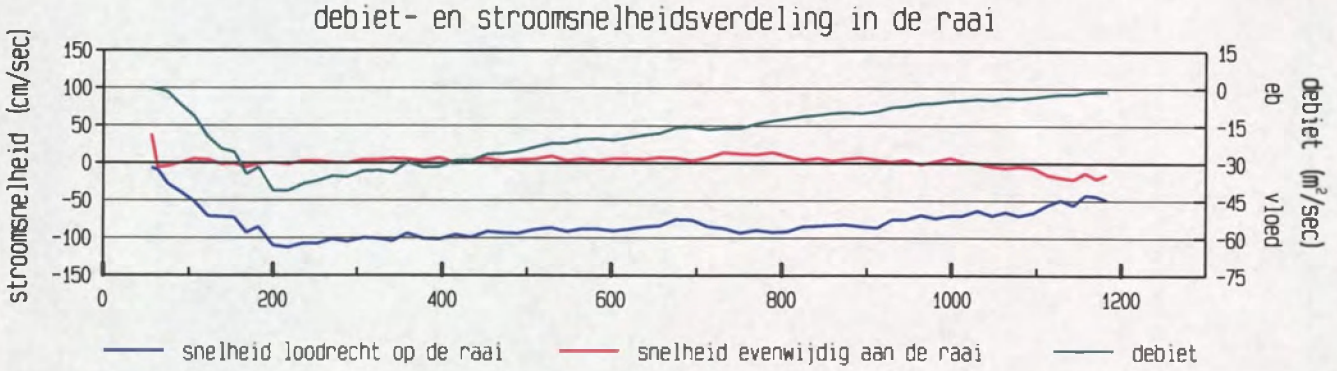

gevaren traject langs de raai

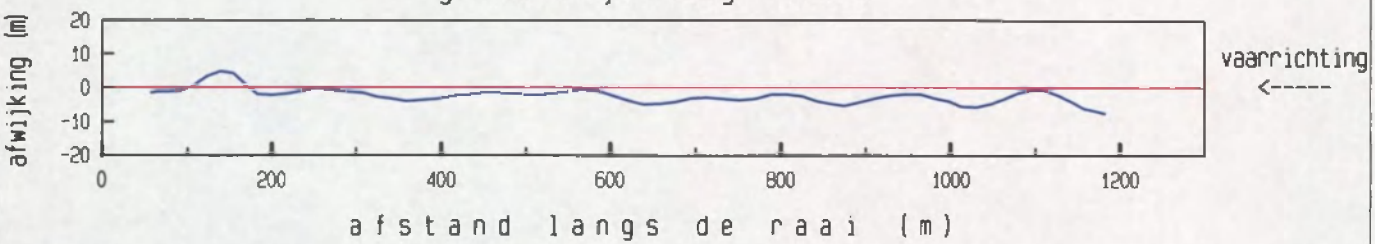

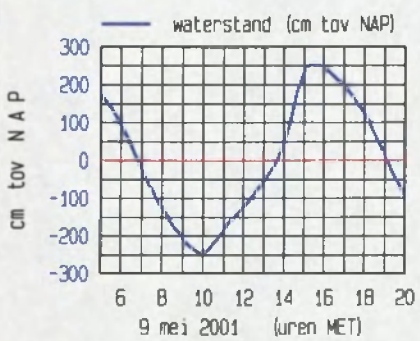

meetgebied

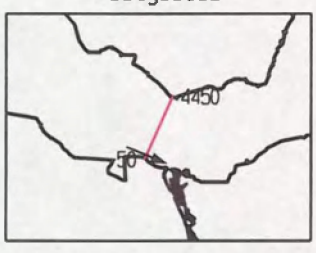

maximum gemiddelde stroom-
snelheid in de vertikaal

afstand uit nulpunt : 218 m
stroomsnelheid : 113 cm/sec
stroomrichting : 113 °

doorstroomoppervlak : 22906 m²
raaidebiet : -20408 m³/sec

adcpfile : 0415054a.val

Pas van Terneuzen Raai 7 dd 9 mei 2001 tijd : 1408 - 1416

adcpfile : 0415055a.val

gemeten snelheid (cm/sec) (eb > 0 , vloed < 0)

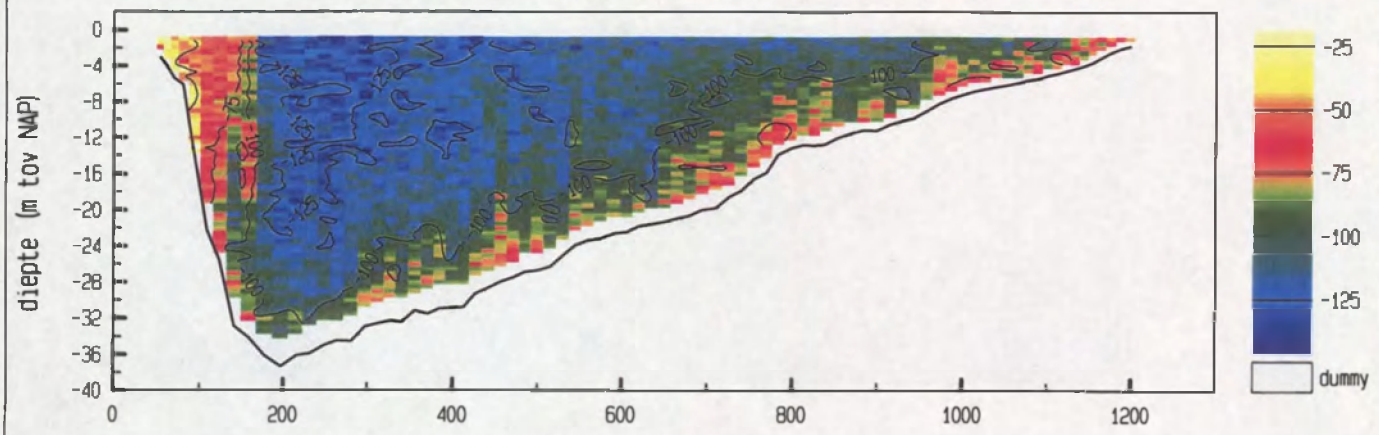

gemiddelde stroomsnelheid in de vertikaal

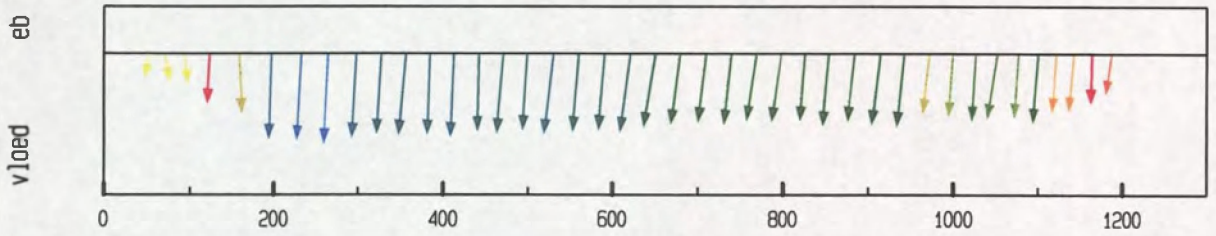

debiet- en stroomsnelheidsverdeling in de raai

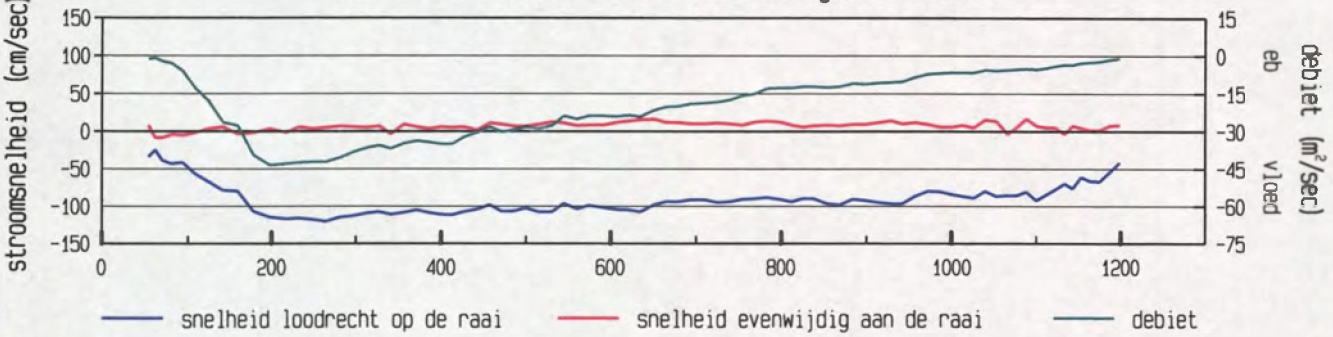

gevaren traject langs de raai

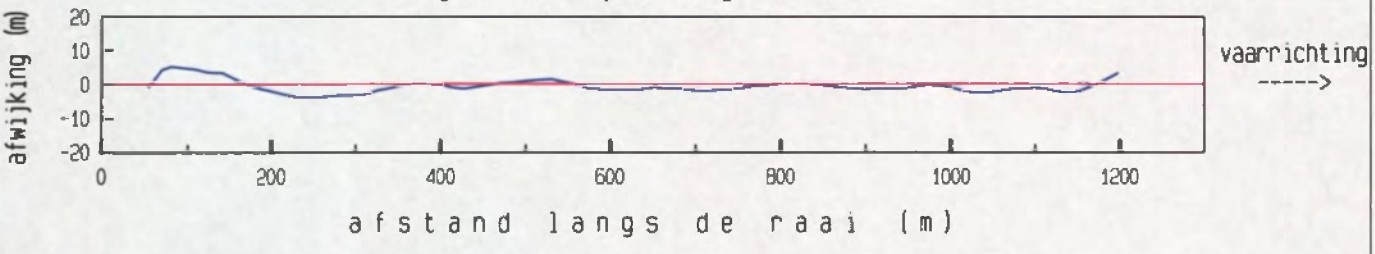

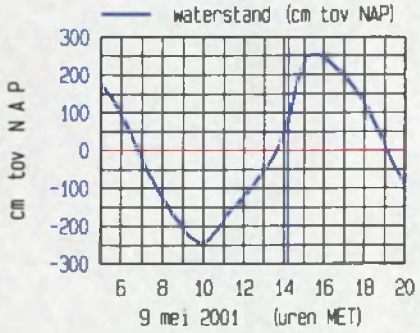

meetgebied



maximum gemiddelde stroom-
snelheid in de vertikaal

afstand uit nulpunt : 265 m
stroomsnelheid : 120 cm/sec
stroomrichting : 117 °

doorstroomoppervlak : 23316 m²
raaidebiet : -23155 m³/sec

adcpfile : 0415055a.val

Pas van Terneuzen Raai 7 dd 9 mei 2001 tijd : 1418 - 1425
adcpfile : 0415056a.val

gemeten snelheid (cm/sec) (eb > 0 , vloed < 0)

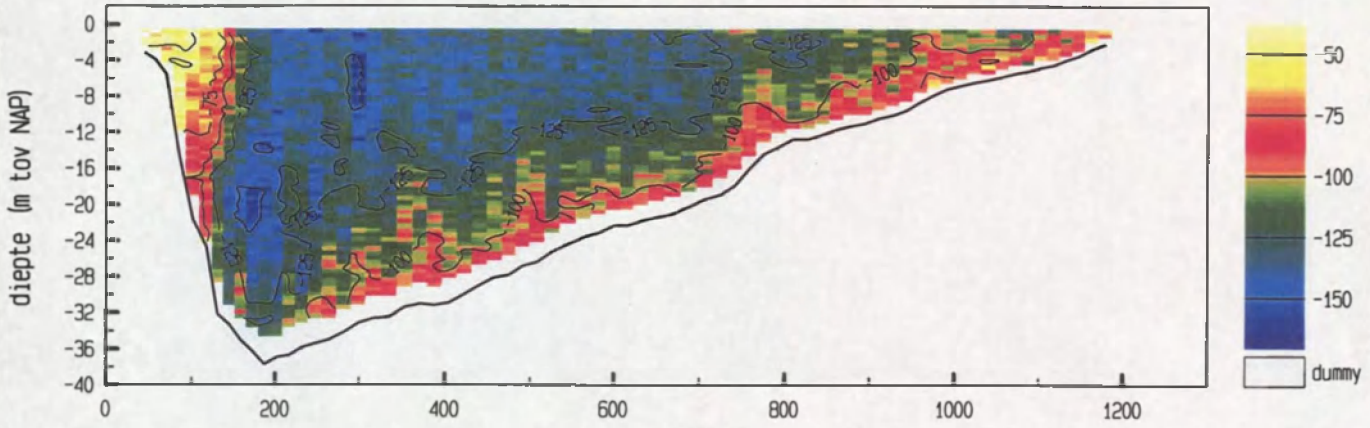

gemiddelde stroomsnelheid in de vertikaal

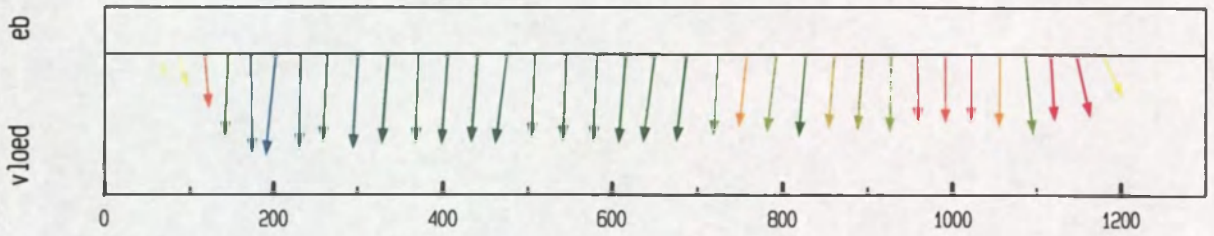

debiet- en stroomsnelheidsverdeling in de raai

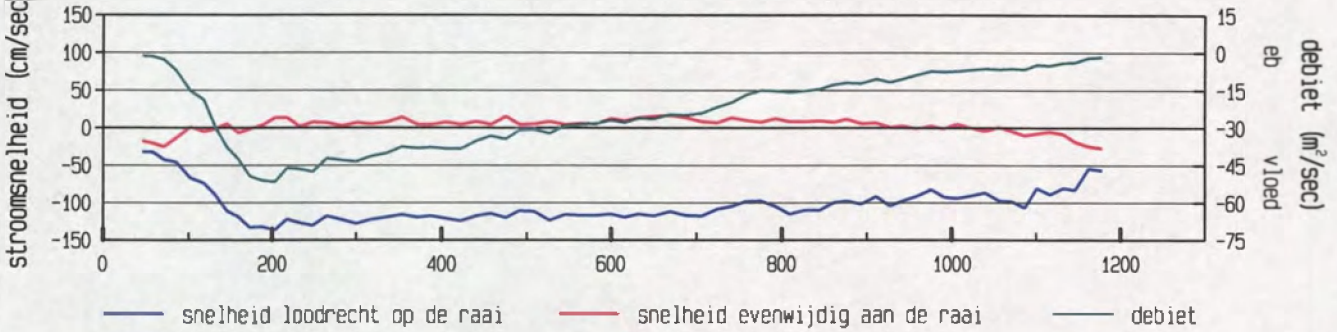

gevaren traject langs de raai

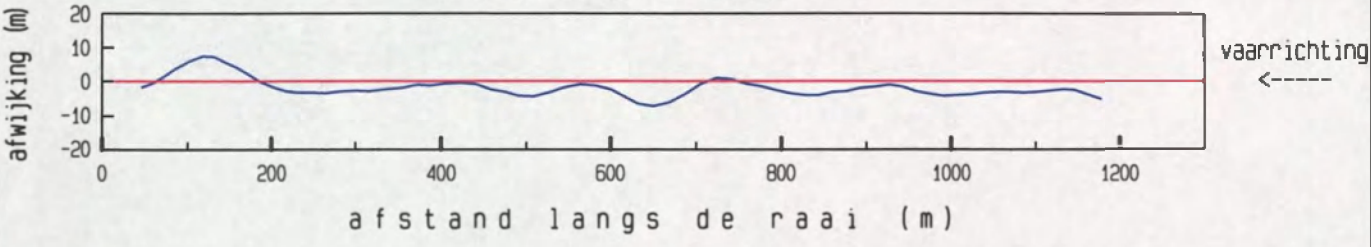

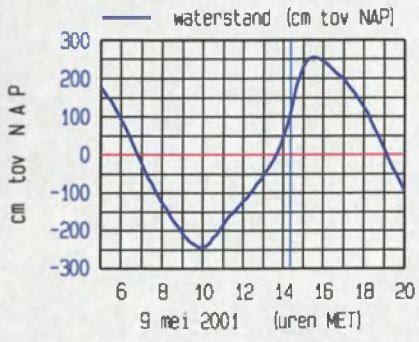

meetgebied



maximum gemiddelde stroomsnelheid in de vertikaal

afstand uit nulpunt : 203 m
stroomsnelheid : 137 cm/sec
stroomrichting : 120 °

doorstroomoppervlak : 23740 m²
raaidebiet : -26681 m³/sec

adcpfile : 0415056a.val

Pas van Terneuzen Raai 7 dd 9 mei 2001 tijd : 1426 - 1432
adcpfile : 0415057a.val

gemeten snelheid (cm/sec) (eb > 0 , vloed < 0)

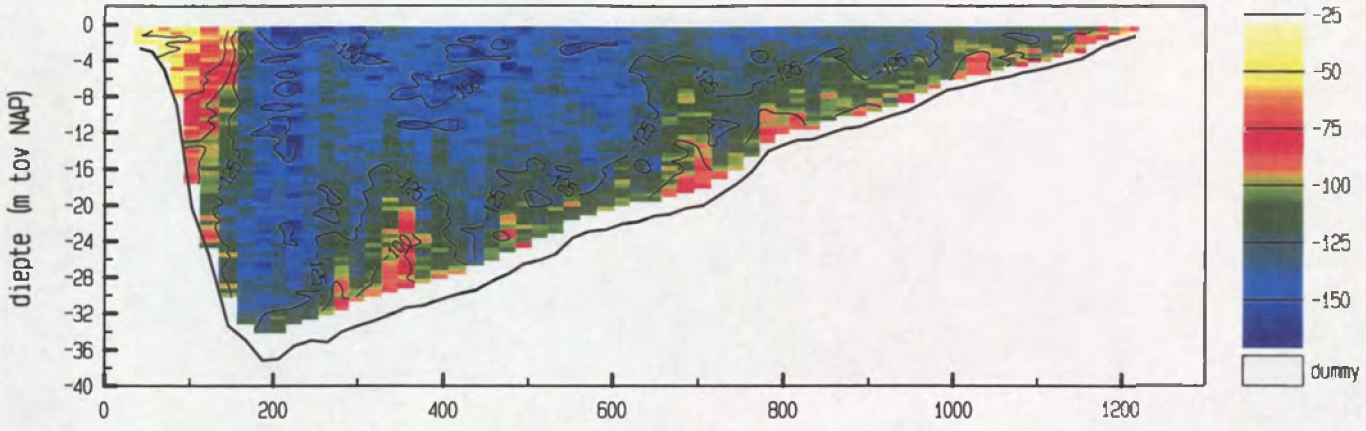

gemiddelde stroomsnelheid in de vertikaal



debiet- en stroomsnelheidsverdeling in de raai

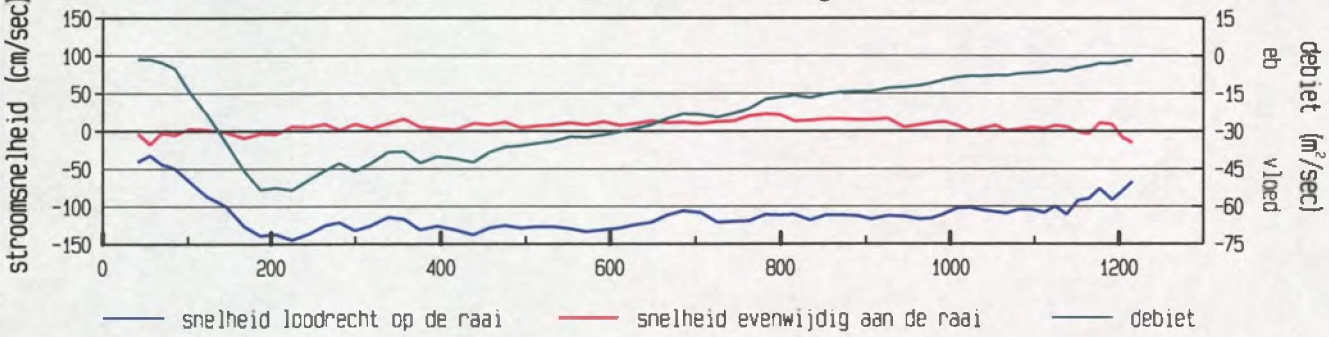

gevaren traject langs de raai

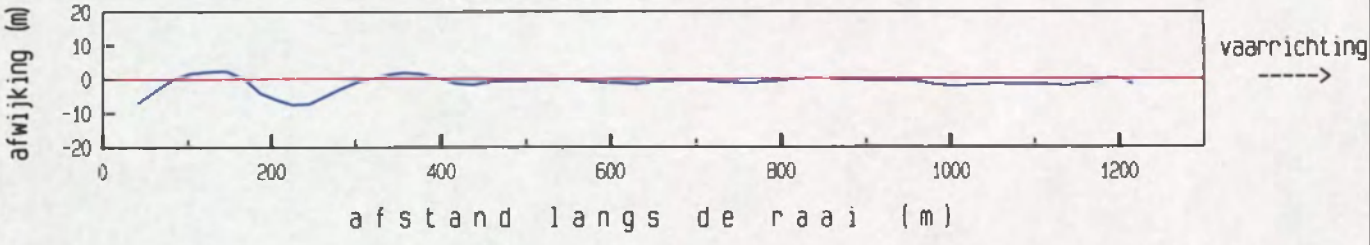

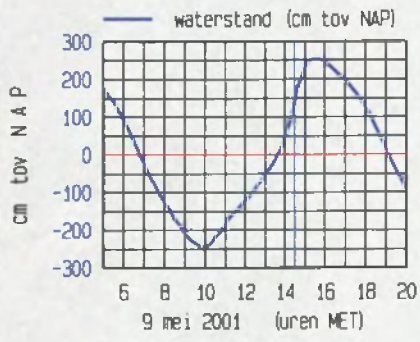

meetgebied



maximum gemiddelde stroomsnelheid in de vertikaal

afstand uit nulpunt : 225 m
stroomsnelheid : 145 cm/sec
stroomrichting : 116 °

doorstroomoppervlak : 24184 m²
raaidebiet : -28977 m³/sec

adcpfile : 0415057a.val

Pas van Terneuzen Raai 7 dd 9 mei 2001 tijd : 1436 - 1442
adcpfile : 0415058a.val

gemeten snelheid (cm/sec) (eb > 0 , vloed < 0)

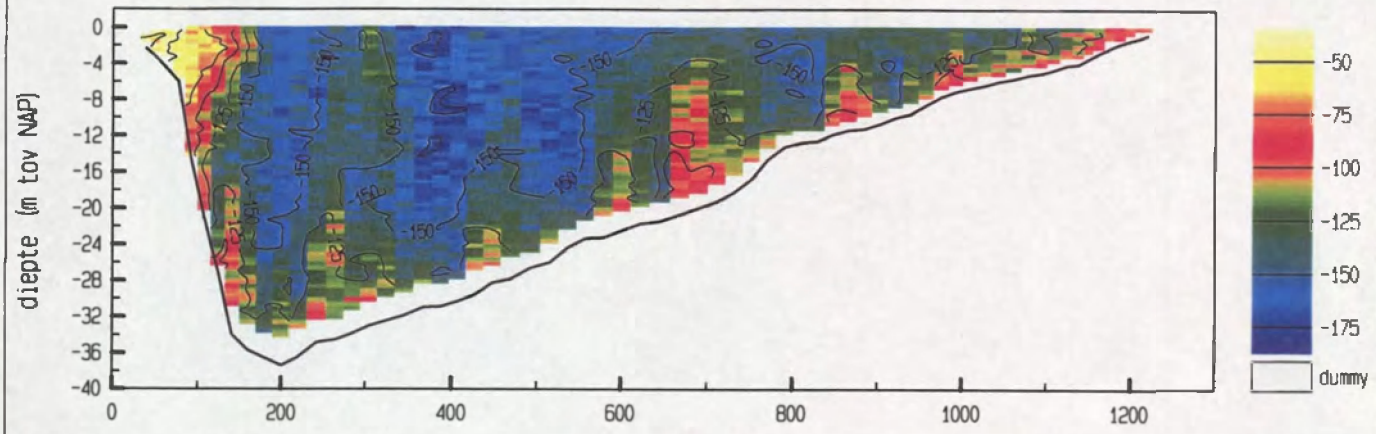

gemiddelde stroomsnelheid in de vertikaal

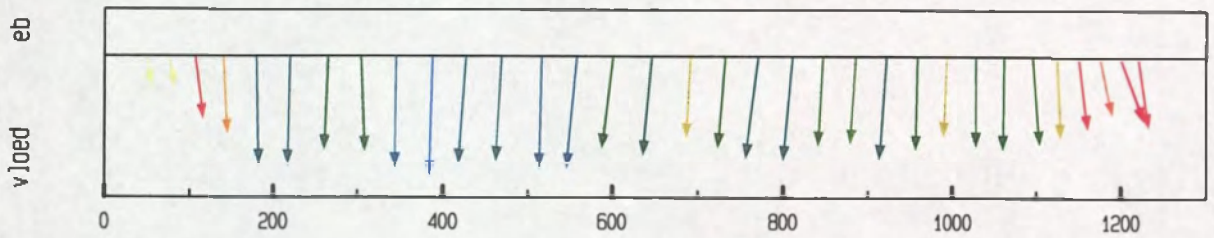

debiet- en stroomsnelheidsverdeling in de raai

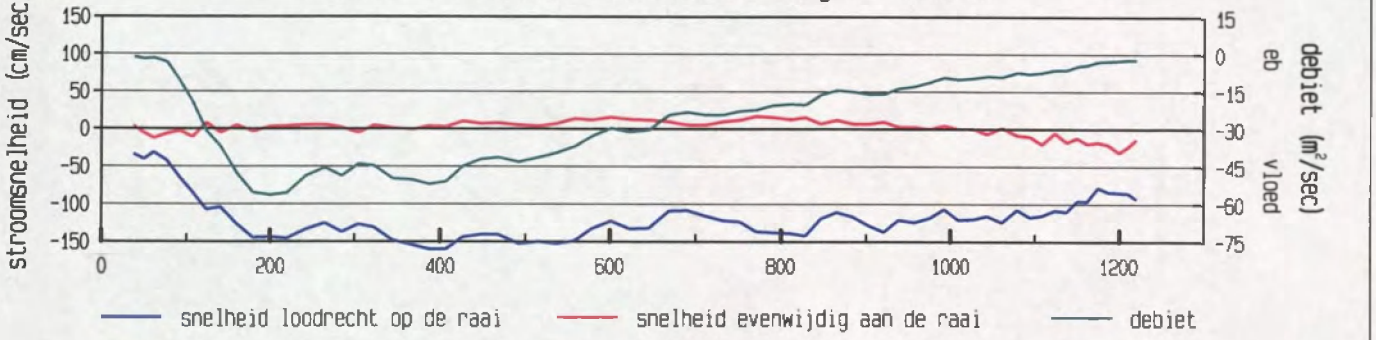

gevaren traject langs de raai

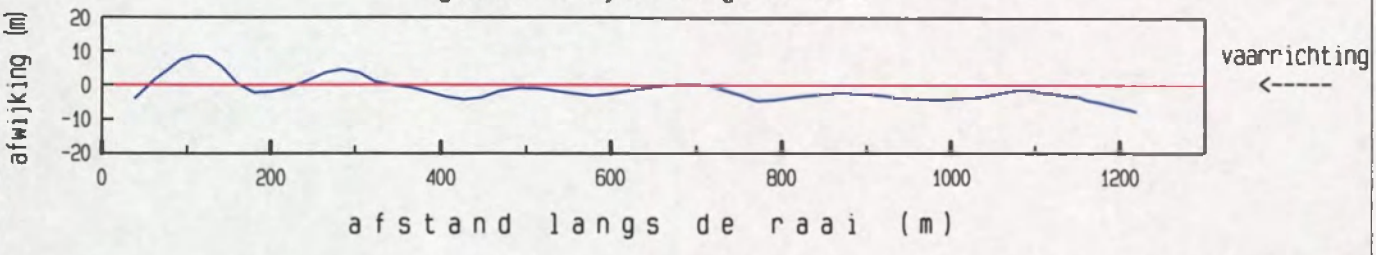

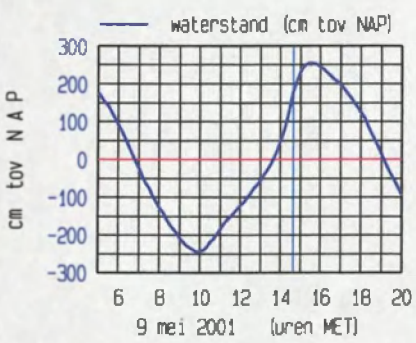

meetgebied



maximum gemiddelde stroom-
snelheid in de vertikaal

afstand uit nulpunt : 388 m
stroomsnelheid : 160 cm/sec
stroomrichting : 115 °

doorstroomoppervlak : 24452 m²
raaidebiet : -31994 m³/sec

adcpfile : 0415058a.val

Pas van Terneuzen Raai 7 dd 9 mei 2001 tijd : 1444 - 1451
adcpfile : 0415059a.val

gemeten snelheid (cm/sec) (eb > 0 , vloed < 0)

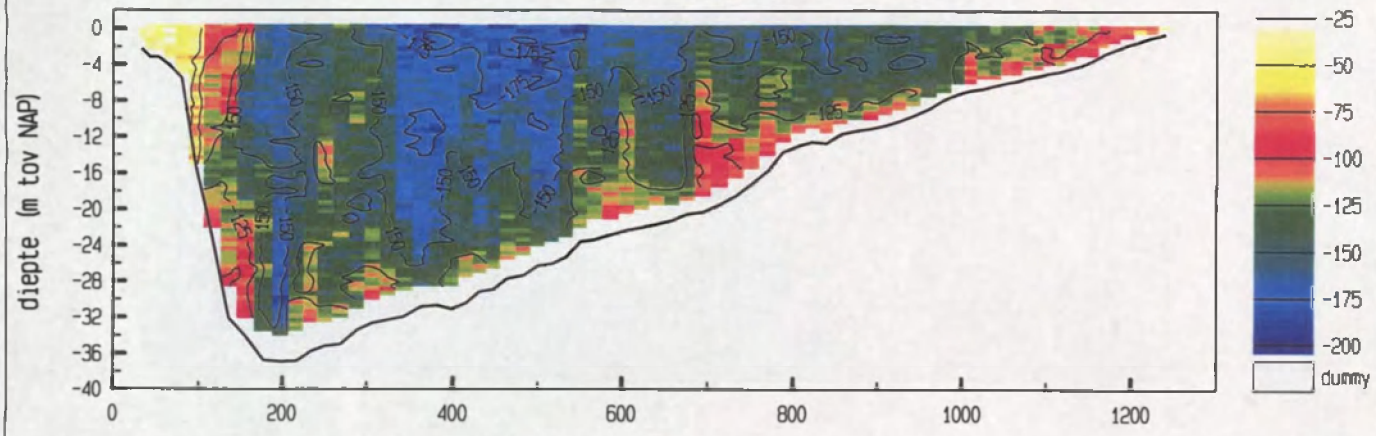

gemiddelde stroomsnelheid in de vertikaal



debiet- en stroomsnelheidsverdeling in de raai

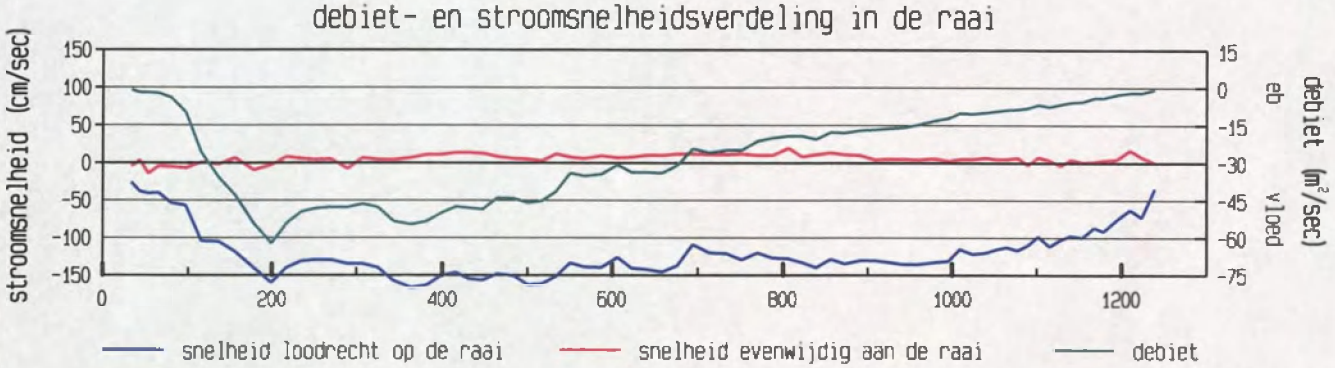

gevaren traject langs de raai

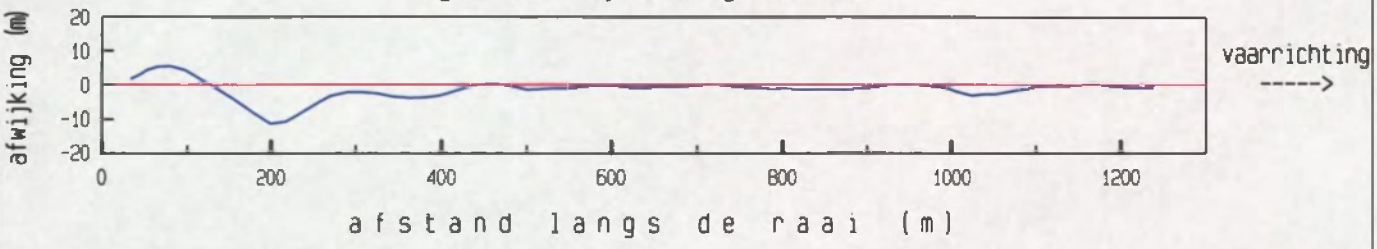

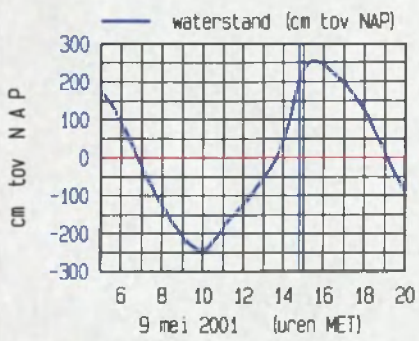

meetgebied

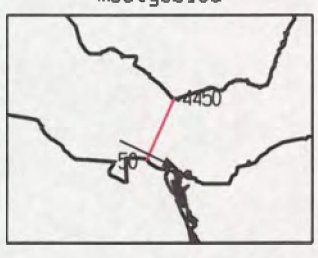

maximum gemiddelde stroom-
snelheid in de vertikaal

afstand uit nulpunt : 363 m
stroomsnelheid : 167 cm/sec
stroomrichting : 116 °

doorstroomoppervlak : 24931 m²
raaidebiet : -33417 m³/sec

adcpfile : 0415059a.val

Pas van Terneuzen Raai 7 dd 9 mei 2001 tijd : 1455 - 1501
adcpfile : 0415060a.val

gemeten snelheid (cm/sec) (eb > 0 , vloed < 0)

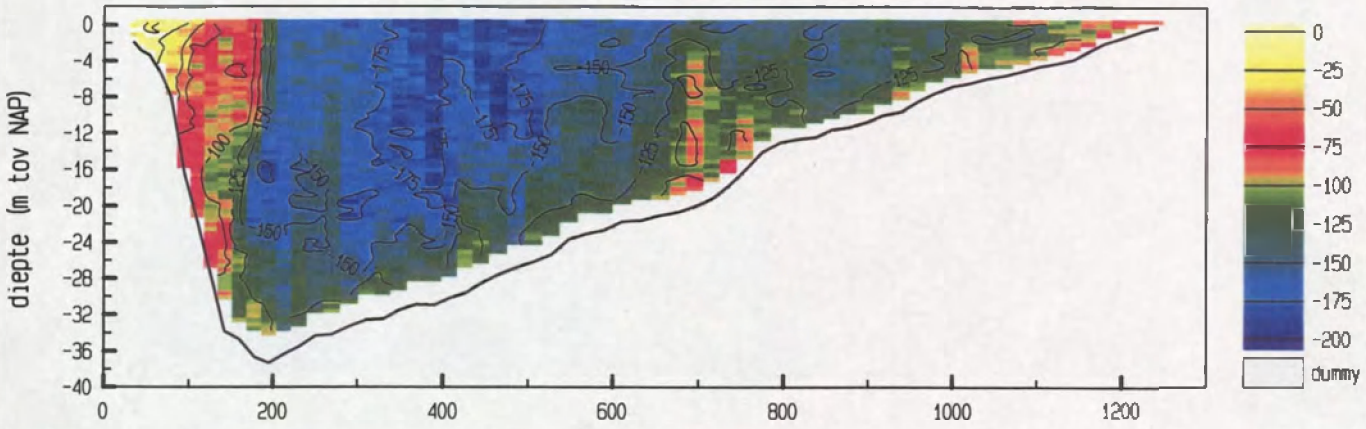

gemiddelde stroomsnelheid in de vertikaal

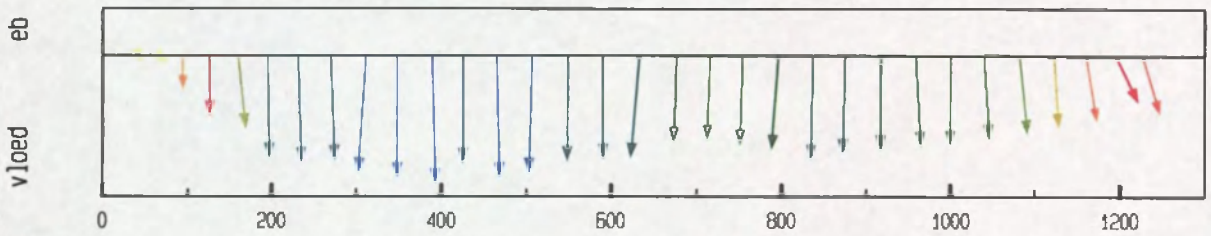

debiet- en stroomsnelheidsverdeling in de raai

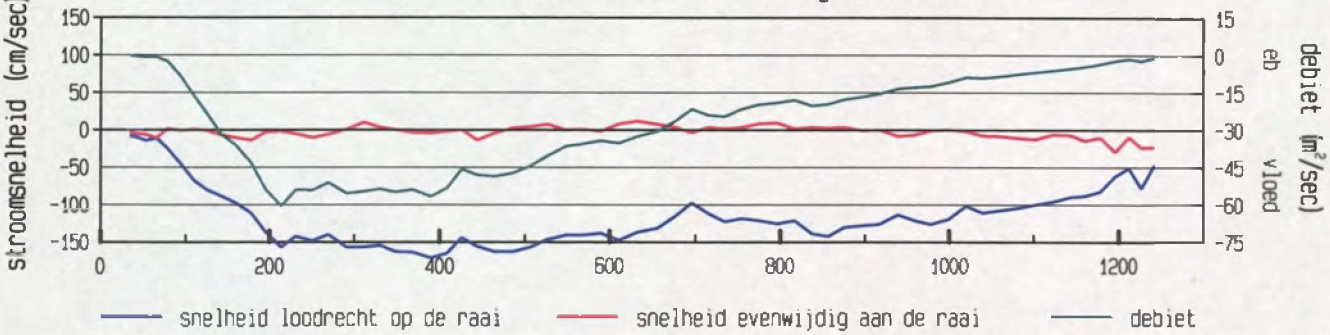

gevaren traject langs de raai

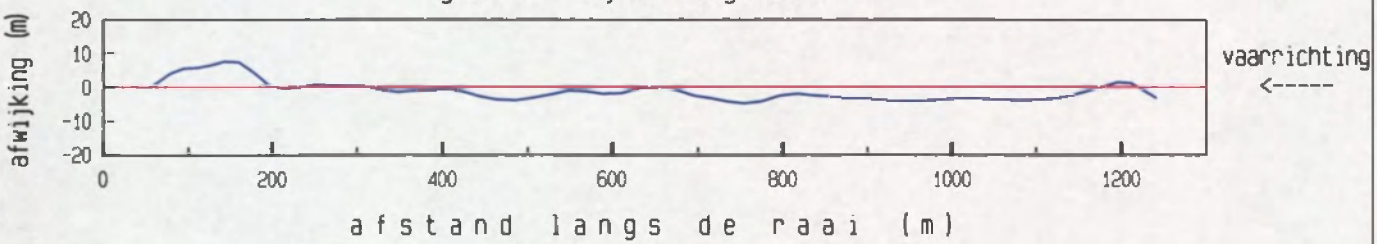

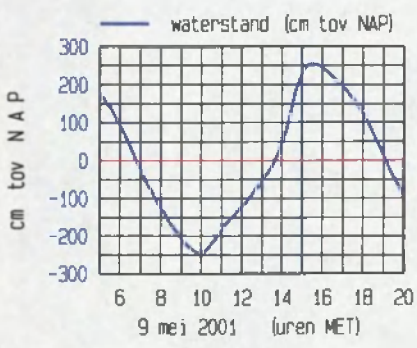

meetgebied



maximum gemiddelde stroom-
snelheid in de vertikaal

afstand uit nulpunt : 389 m
stroomsnelheid : 171 cm/sec
stroomrichting : 112 °

doorstroomoppervlak : 25070 m²
raaidebiet : -32977 m³/sec

adcpfile : 0415060a.val

Pas van Terneuzen Raai 7 dd 9 mei 2001 tijd : 1505 - 1512
adcpfile : 0415061a.val

gemeten snelheid (cm/sec) (eb > 0 , vloed < 0)

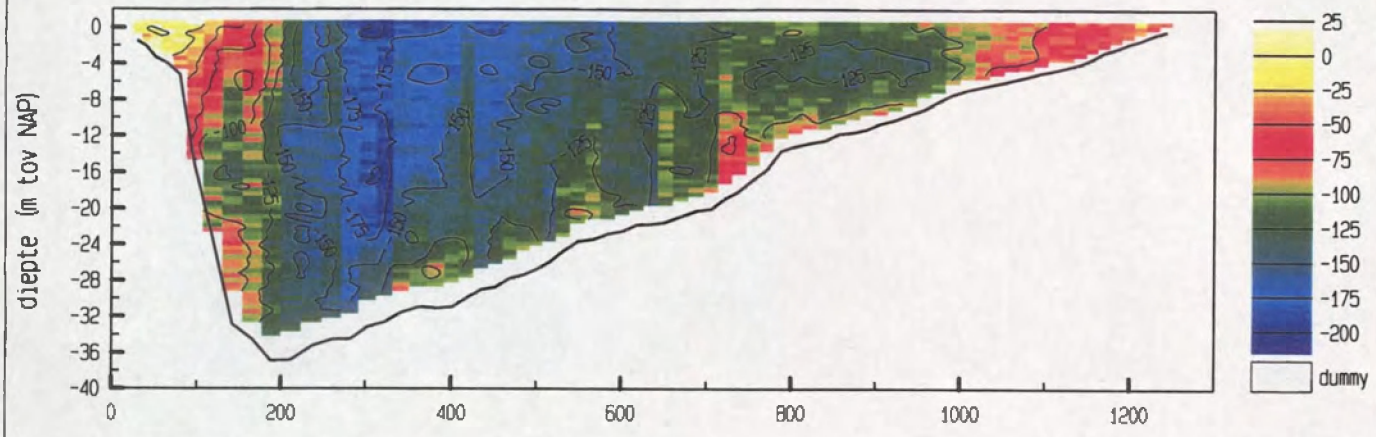

gemiddelde stroomsnelheid in de vertikaal

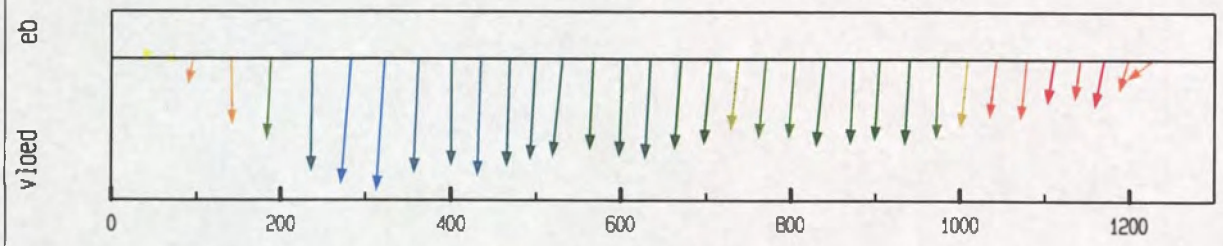

debiet- en stroomsnelheidsverdeling in de raai

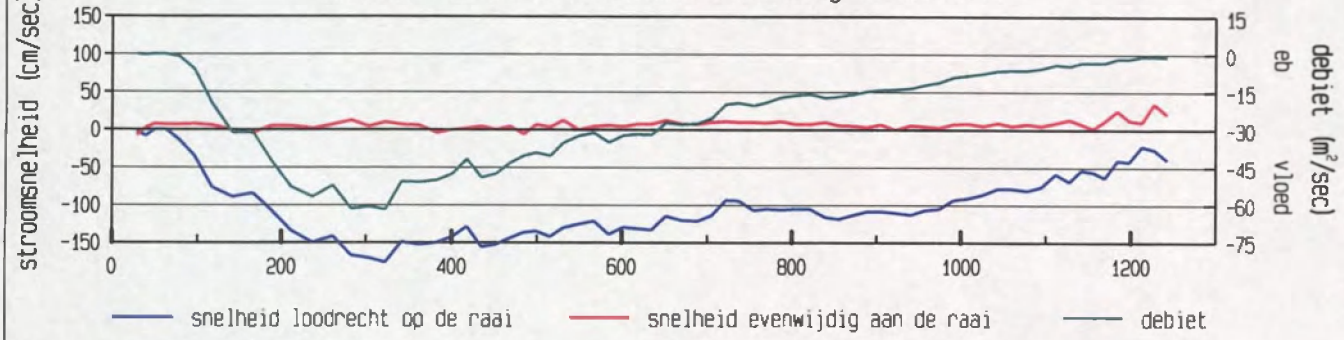

gevaren traject langs de raai

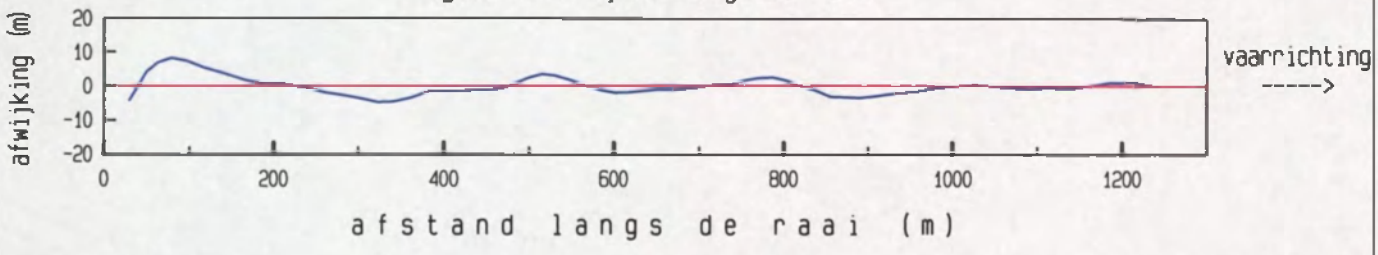

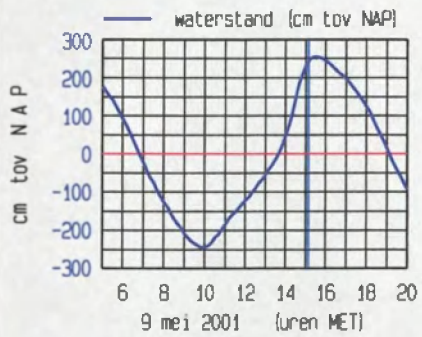

meetgebied



maximum gemiddelde stroom-
snelheid in de vertikaal

afstand uit nulpunt : 322 m
stroomsnelheid : 176 cm/sec
stroomrichting : 117 °

doorstroomoppervlak : 25357 m²
raaidebiet : -30781 m³/sec

adcpfile : 0415061a.val

Pas van Terneuzen Raai 7 dd 9 mei 2001 tijd : 1538 - 1543
adcpfile : 0415062a.val

gemeten snelheid (cm/sec) (eb > 0 , vloed < 0)

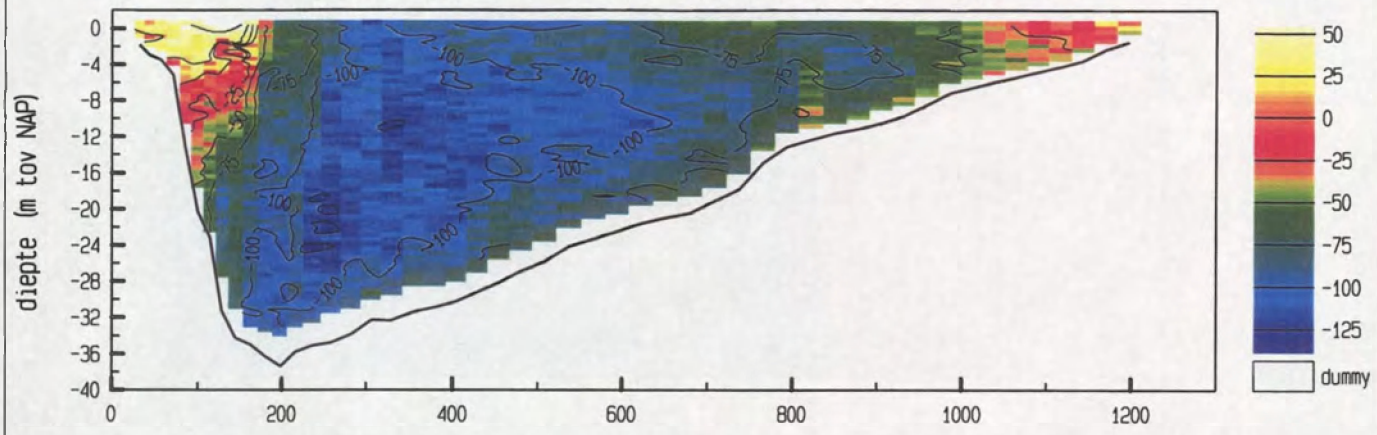

gemiddelde stroomsnelheid in de vertikaal

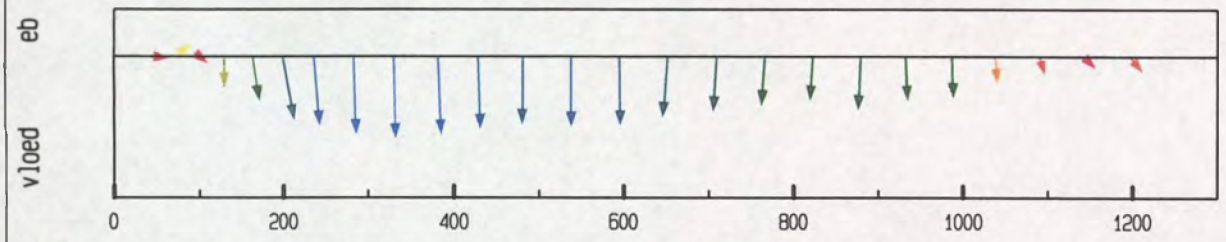

debiet- en stroomsnelheidsverdeling in de raai

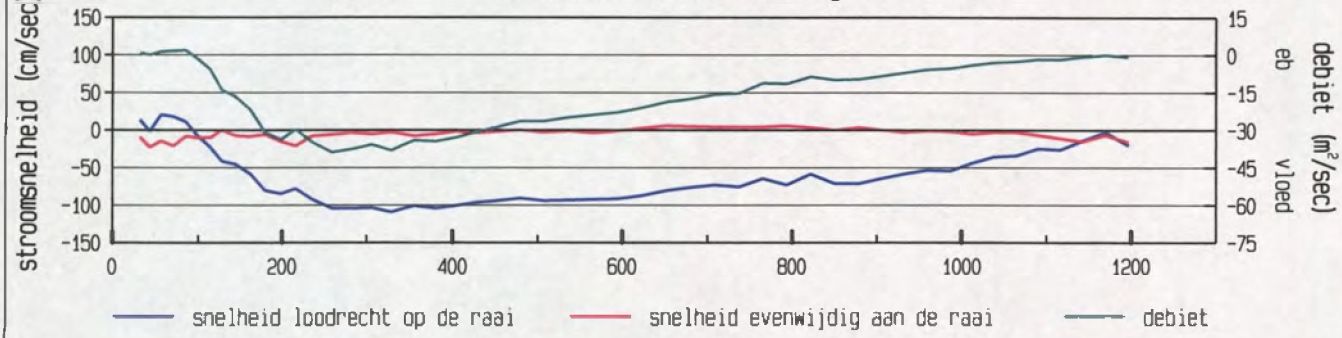

gevaren traject langs de raai

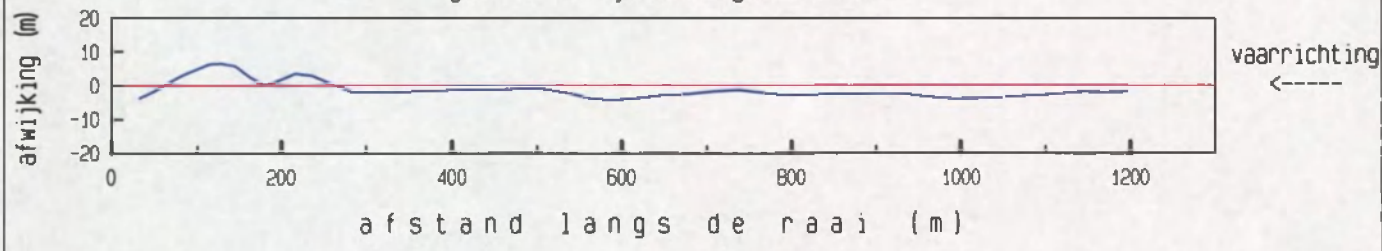

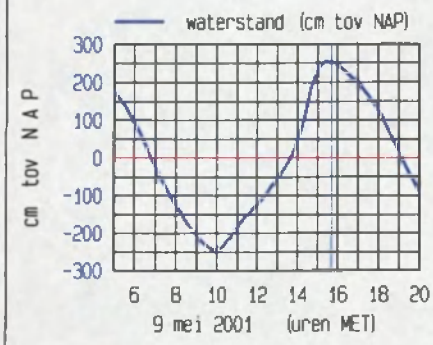

meetgebied



maximum gemiddelde stroomsnelheid in de vertikaal

afstand uit nulpunt : 329 m
stroomsnelheid : 109 cm/sec
stroomrichting : 113 °

doorstroomoppervlak : 25262 m²
raaidebiet : -19612 m³/sec

adcpfile : 0415062a.val

Pas van Terneuzen Raai 7 dd 9 mei 2001 tijd : 1545 - 1552
adcpfile : 0415063a.val

gemeten snelheid (cm/sec) (eb > 0 , vloed < 0)

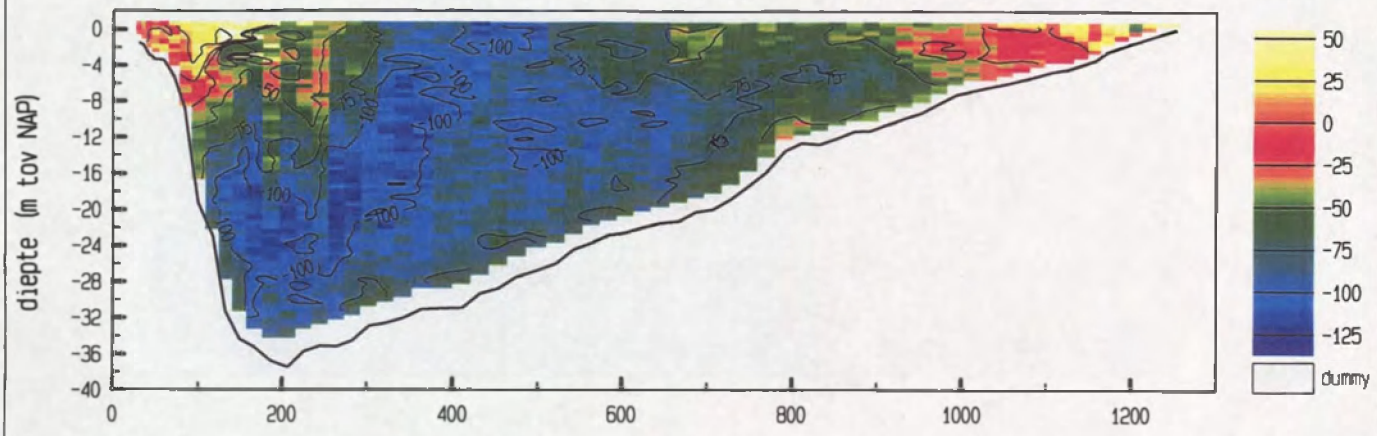

gemiddelde stroomsnelheid in de vertikaal

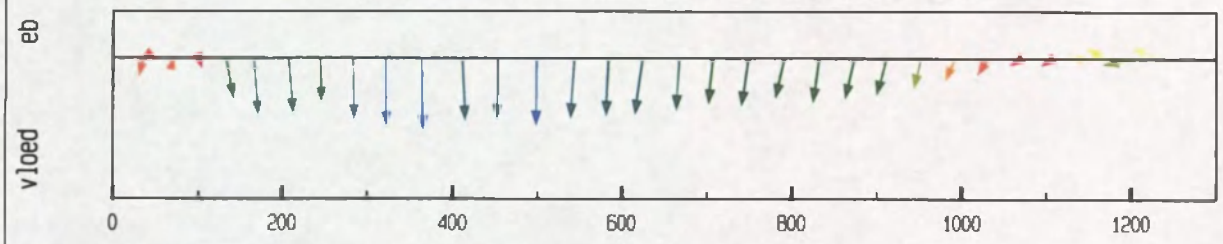

debiet- en stroomsnelheidsverdeling in de raai

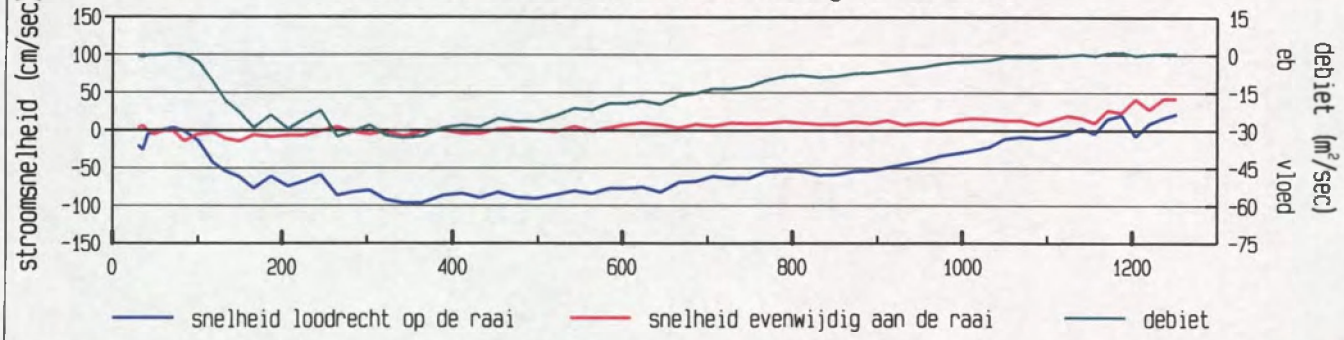

gevaren traject langs de raai

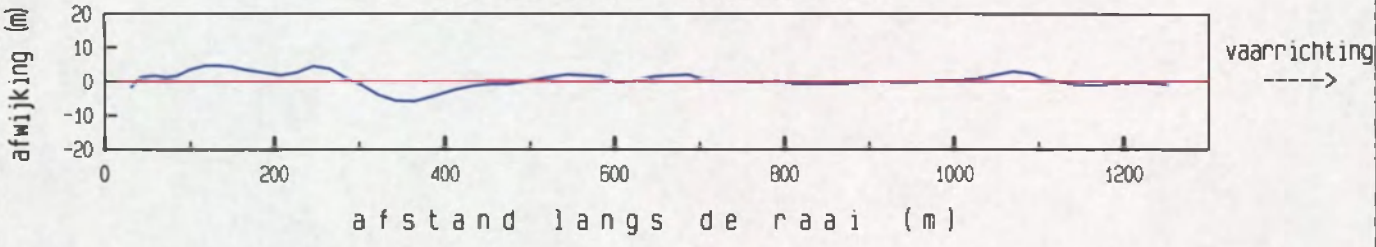

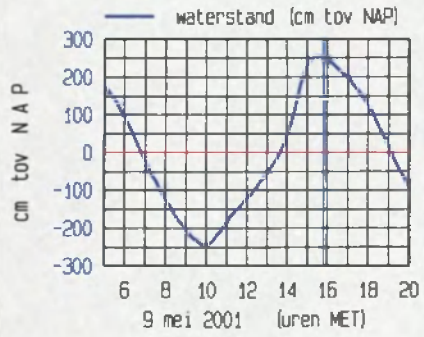

meetgebied



maximum gemiddelde stroom-
snelheid in de vertikaal

afstand uit nulpunt : 364 m
stroomsnelheid : 97 cm/sec
stroomrichting : 113 °

doorstroomoppervlak : 25550 m²
raaidebiet : -17181 m³/sec

adcpfile : 0415063a.val

Pas van Terneuzen Raai 7 dd 9 mei 2001 tijd : 1554 - 1601
adcpfile : 0415064a.val

gemeten snelheid (cm/sec) (eb > 0 , vloed < 0)

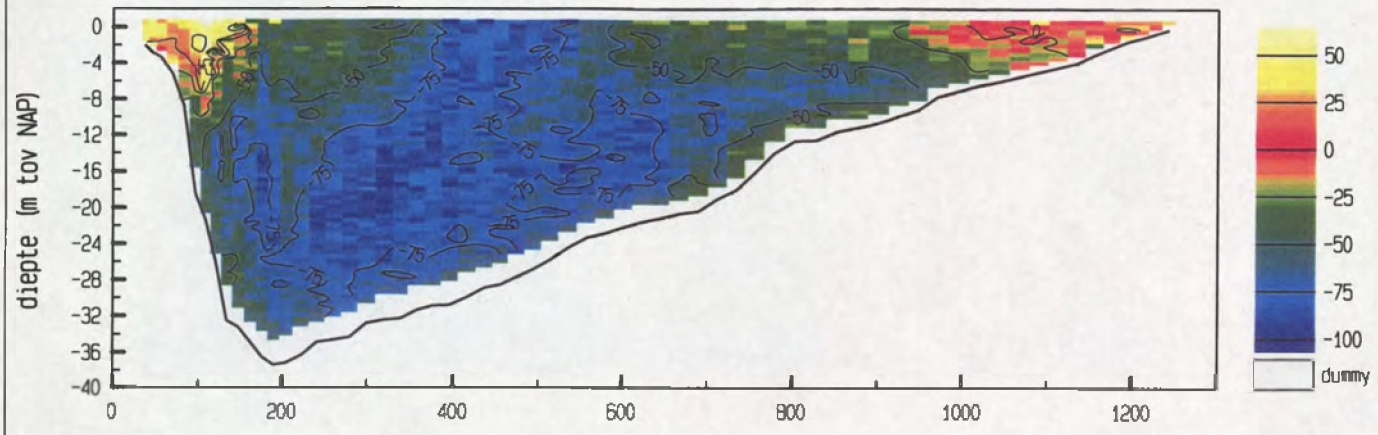

gemiddelde stroomsnelheid in de vertikaal

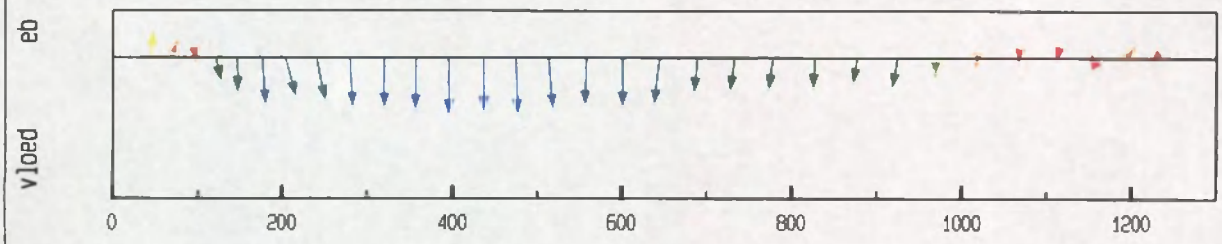

debiet- en stroomsnelheidsverdeling in de raai

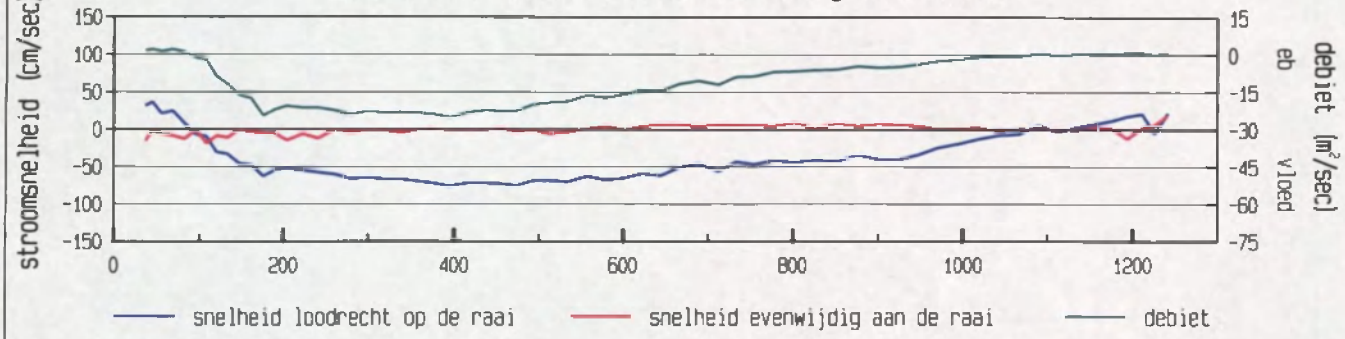

gevaren traject langs de raai

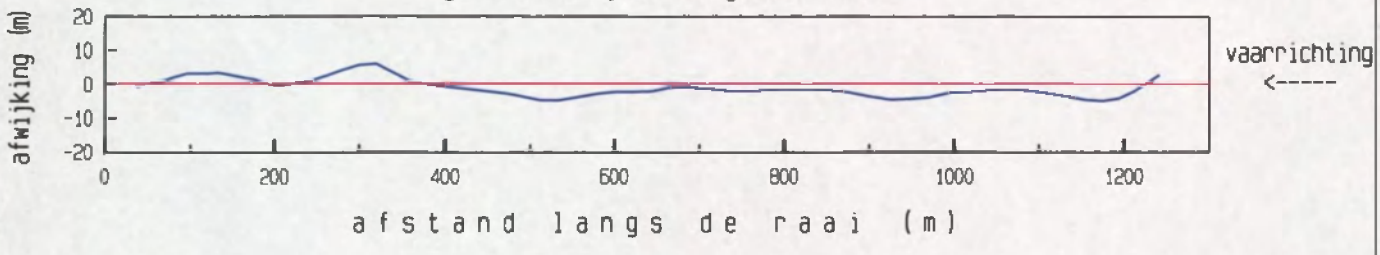

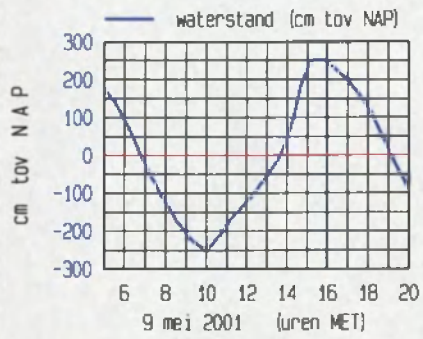

meetgebied



maximum gemiddelde stroom-
snelheid in de vertikaal

afstand uit nulpunt : 395 m
stroomsnelheid : 76 cm/sec
stroomrichting : 113 °

doorstroomoppervlak : 25295 m²
raaidebiet : -13168 m³/sec

adcpfile : 0415064a.val

Pas van Terneuzen Raai 7 dd 9 mei 2001 tijd : 1605 - 1611
adcpfile : 0415065a.val

gemeten snelheid (cm/sec) (eb > 0 , vloed < 0)

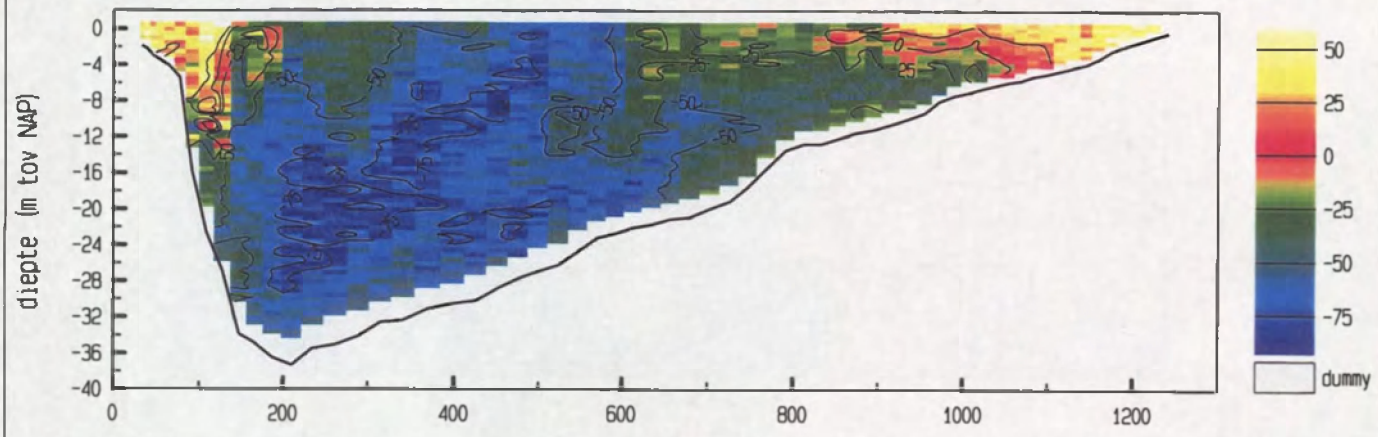

gemiddelde stroomsnelheid in de vertikaal

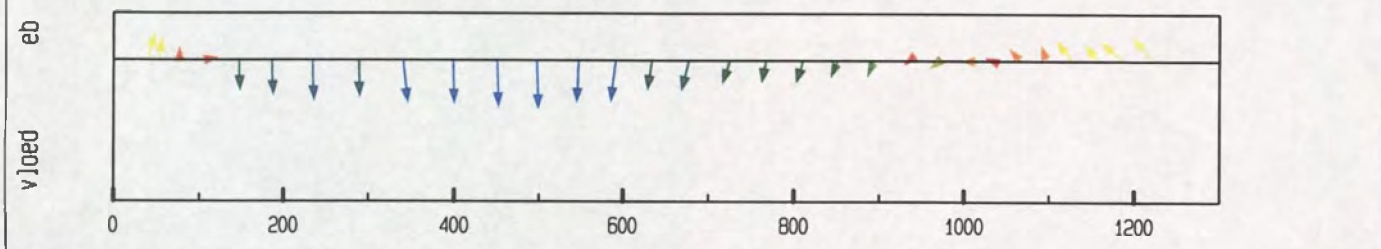

debiet- en stroomsnelheidsverdeling in de raai

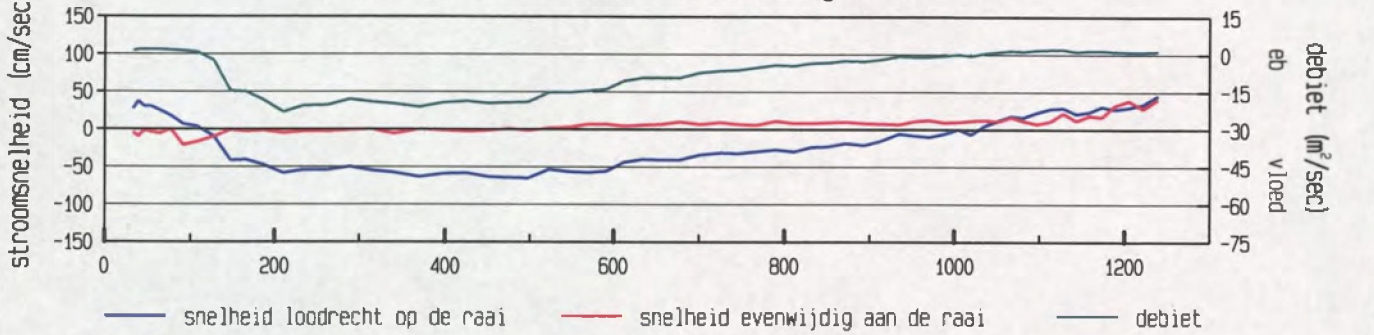

gevaren traject langs de raai

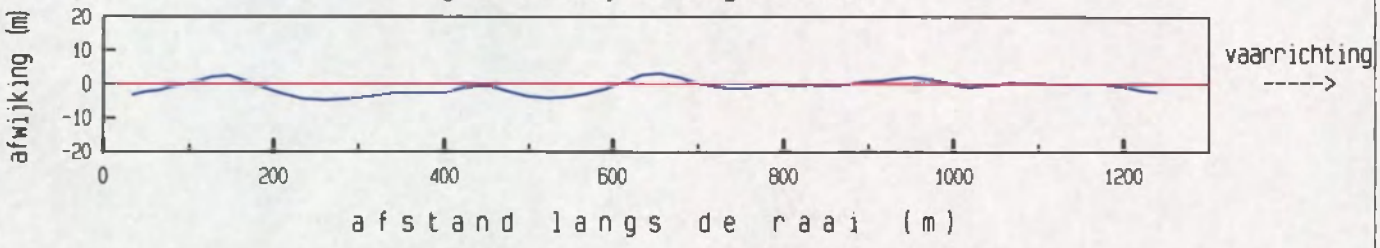

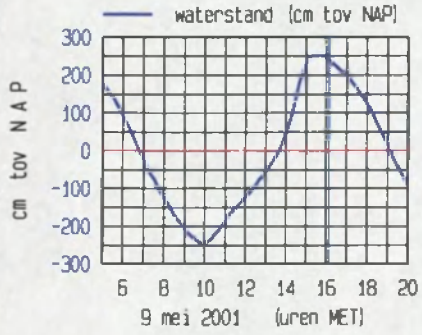

meetgebied



maximum gemiddelde stroom-
snelheid in de vertikaal

afstand uit nulpunt : 498 m
stroomsnelheid : 66 cm/sec
stroomrichting : 112 °

doorstroomoppervlak : 25367 m²
raaidebiet : -10198 m³/sec

adcpfile : 0415065a.val

Pas van Terneuzen Raai 7 dd 9 mei 2001 tijd : 1613 - 1620
adcpfile : 0415066a.val

gemeten snelheid (cm/sec) (eb > 0 , vloed < 0)

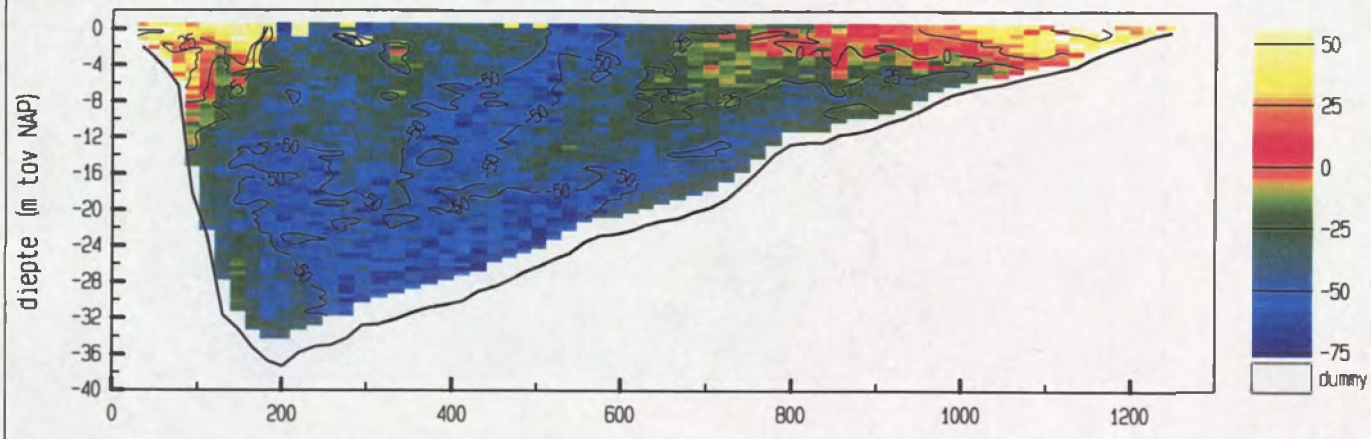

gemiddelde stroomsnelheid in de vertikaal

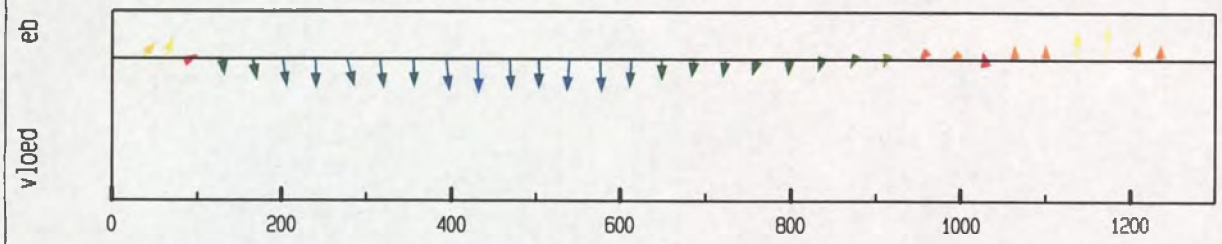

debiet- en stroomsnelheidsverdeling in de raai

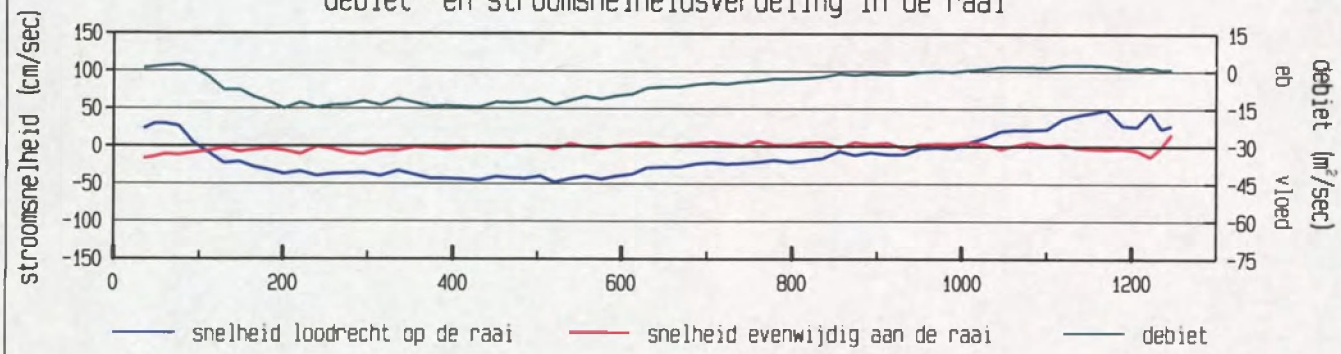

gevaren traject langs de raai

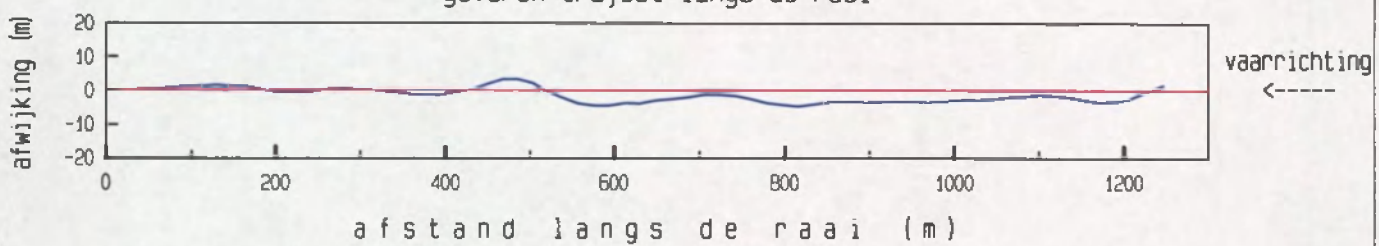

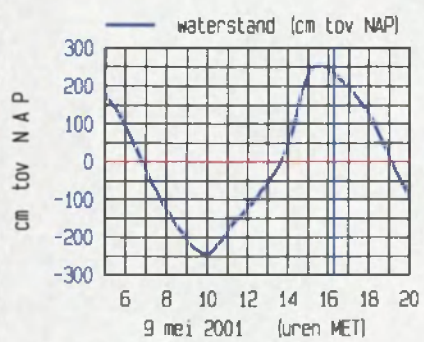

meetgebied

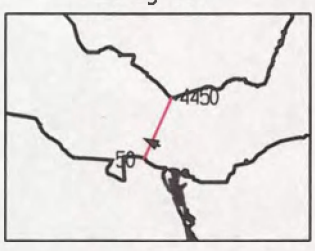

maximum gemiddelde stroom-
snelheid in de vertikaal

afstand uit nulpunt : 1171 m
stroomsnelheid : 49 cm/sec
stroomrichting : 298 °

doorstroomoppervlak : 25236 m²
raaidebiet : -6829 m³/sec

adcpfile : 0415066a.val

Pas van Terneuzen Raai 7 dd 9 mei 2001 tijd : 1623 - 1629
adcpfile : 0415067a.val

gemeten snelheid (cm/sec) (eb > 0 , vloed < 0)

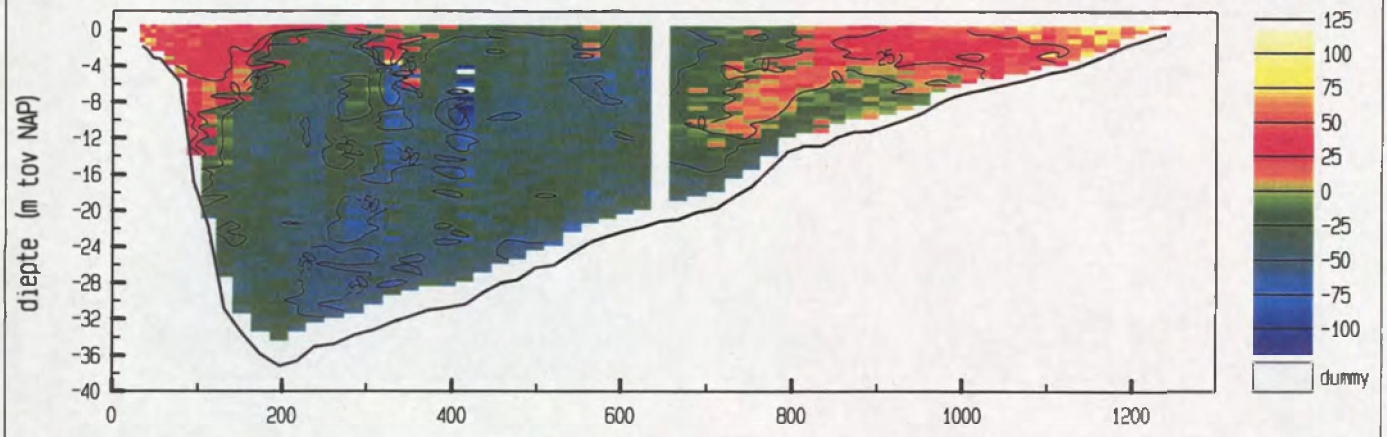

gemiddelde stroomsnelheid in de vertikaal



debiet- en stroomsnelheidsverdeling in de raai

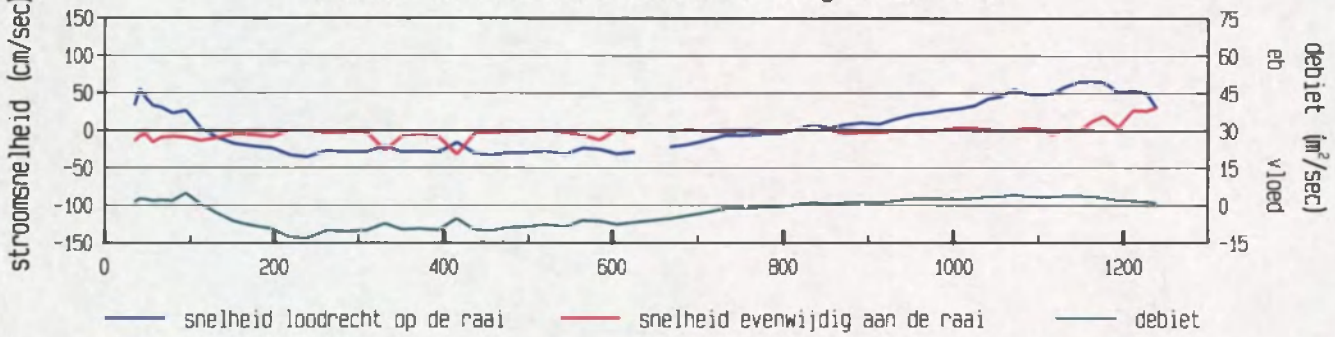

gevaren traject langs de raai

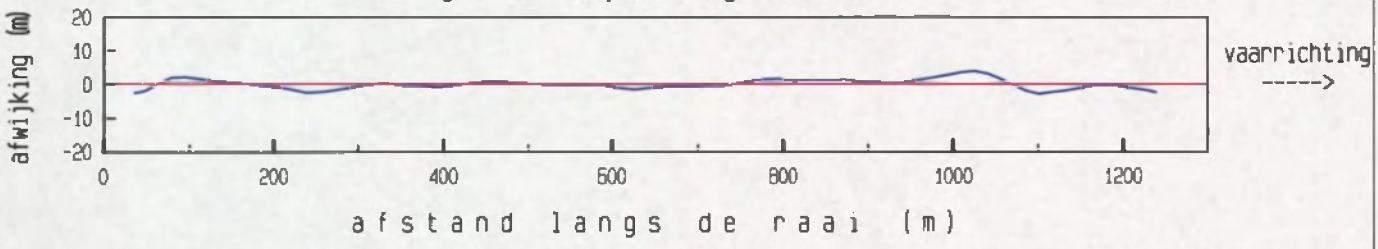

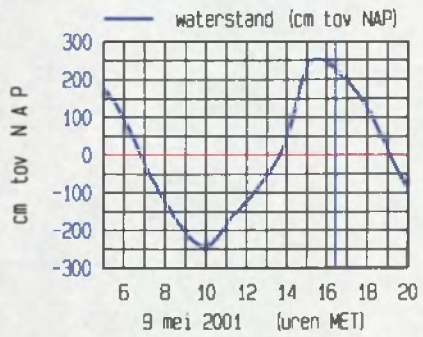

meetgebied



maximum gemiddelde stroom-
snelheid in de vertikaal

afstand uit nulpunt : 1177 m
stroomsnelheid : 67 cm/sec
stroomrichting : 277 °

doorstroomoppervlak : 25171 m²
raaidebiet : -3692 m³/sec

adcpfile : 0415067a.val

Pas van Terneuzen Raai 7 dd 9 mei 2001 tijd : 1630 - 1637
adcpfile : 0415068a.val

gemeten snelheid (cm/sec) (eb > 0 , vloed < 0)

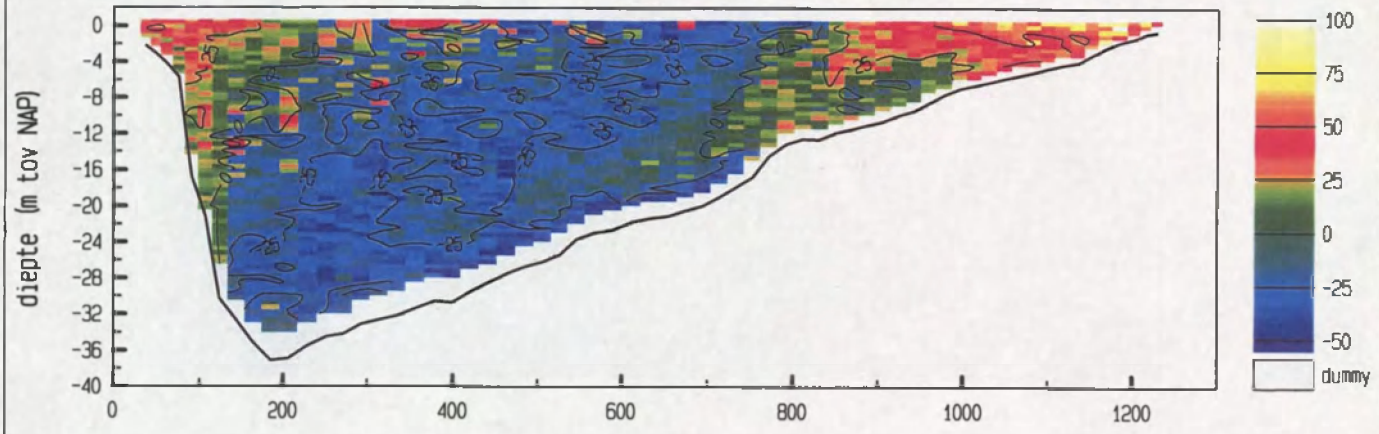

gemiddelde stroomsnelheid in de vertikaal



debiet- en stroomsnelheidsverdeling in de raai

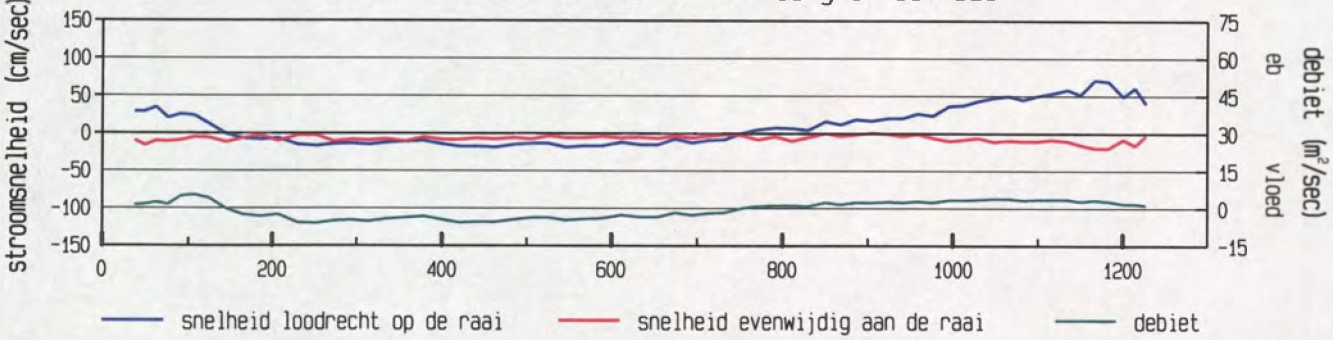

gevaren traject langs de raai

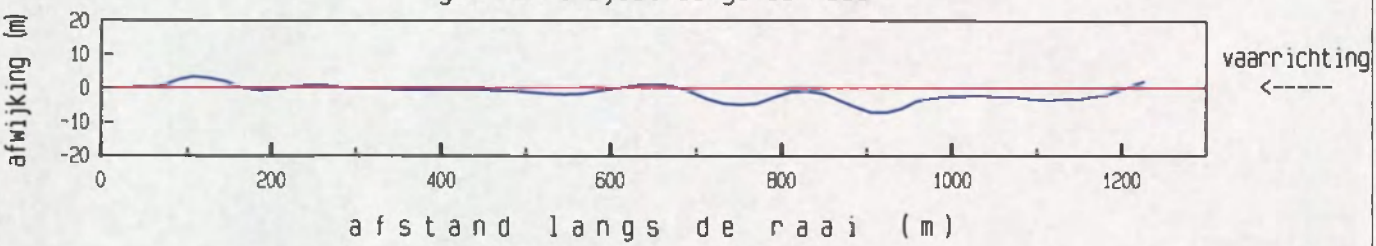

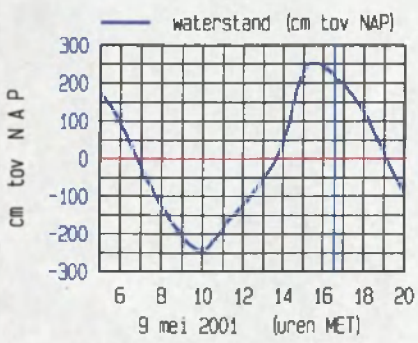

meetgebied

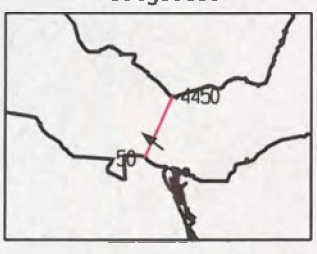

maximum gemiddelde stroom-
snelheid in de vertikaal

afstand uit nulpunt : 1167 m
stroomsnelheid : 73 cm/sec
stroomrichting : 309 °

doorstroomoppervlak : 24894 m²
raaidebiet : -850 m³/sec

adcpfile : 0415068a.val

Pas van Terneuzen Raai 7 dd 9 mei 2001 tijd : 1638 - 1645
adcpfile : 0415069a.val

gemeten snelheid (cm/sec) (eb > 0 , vloed < 0)

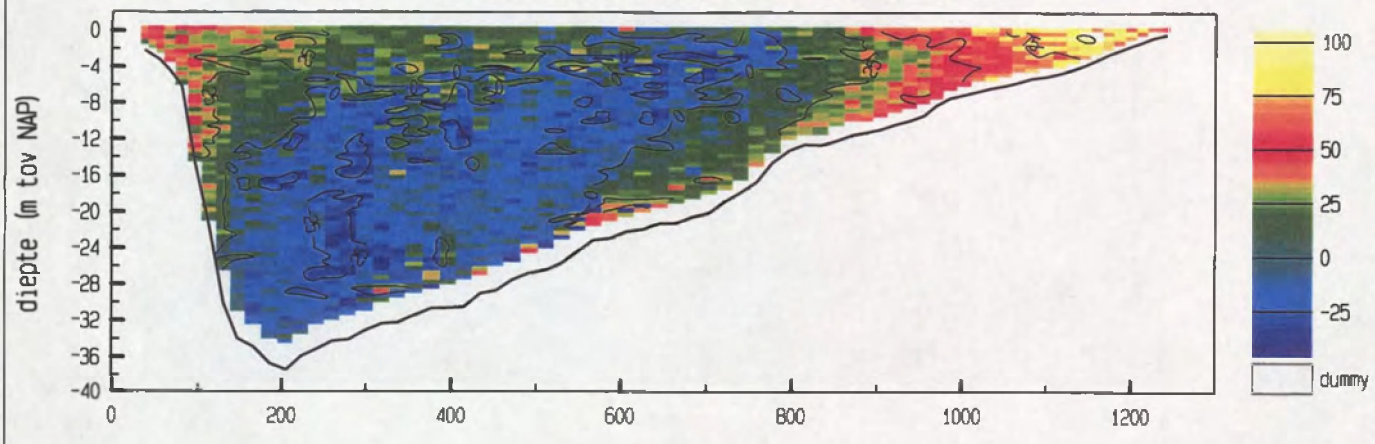

gemiddelde stroomsnelheid in de vertikaal

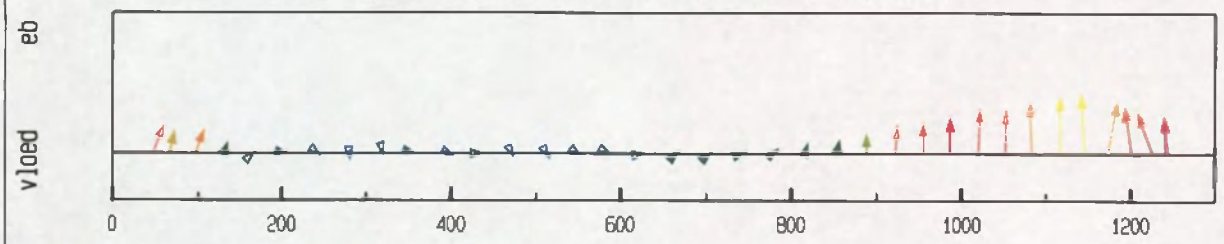

debiet- en stroomsnelheidsverdeling in de raai

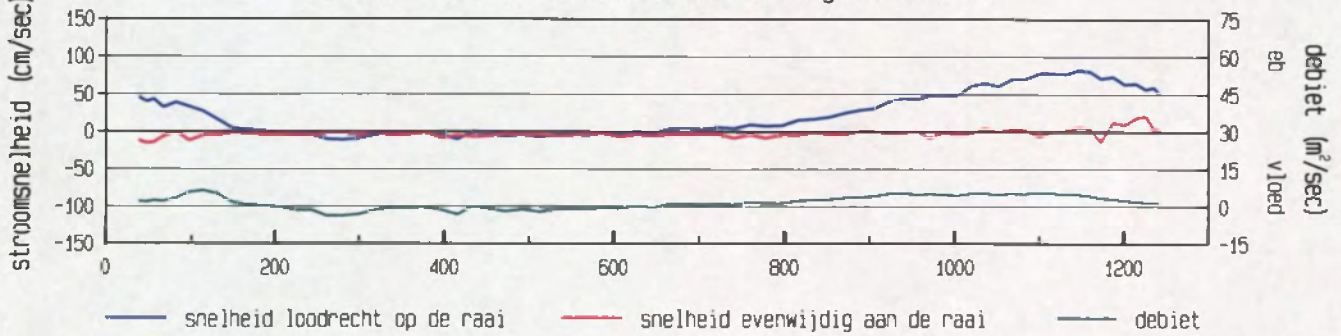

gevaren traject langs de raai

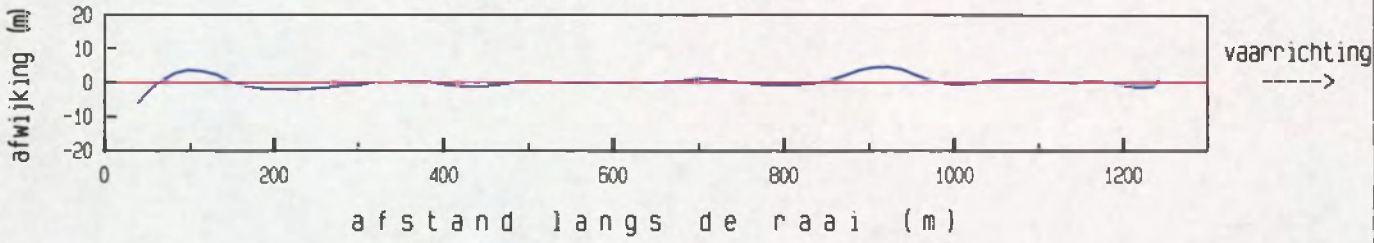

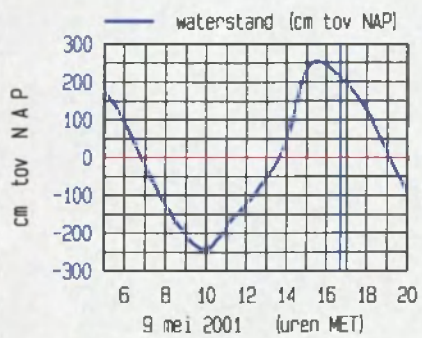

meetgebied



maximum gemiddelde stroomsnelheid in de vertikaal

afstand uit nulpunt : 1146 m
stroomsnelheid : 82 cm/sec
stroomrichting : 290 °

doorstroomoppervlak : 24942 m²
raaidebiet : 1809 m³/sec

adcpfile : 0415069a.val

Pas van Terneuzen Raai 7 dd 9 mei 2001 tijd : 1647 - 1652
adcpfile : 0415070a.val

gemeten snelheid (cm/sec) (eb > 0 , vloed < 0)

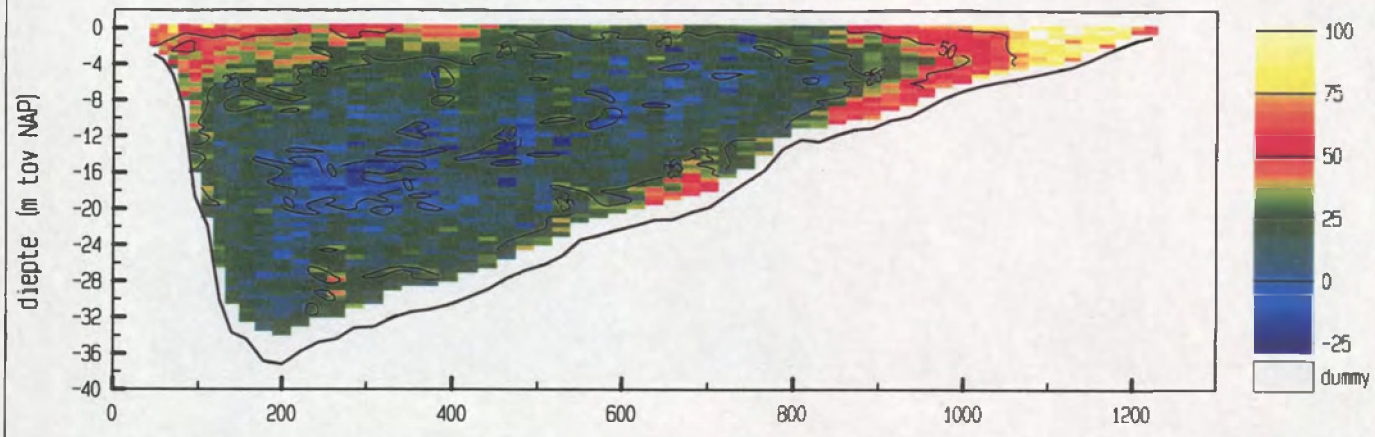

gemiddelde stroomsnelheid in de vertikaal

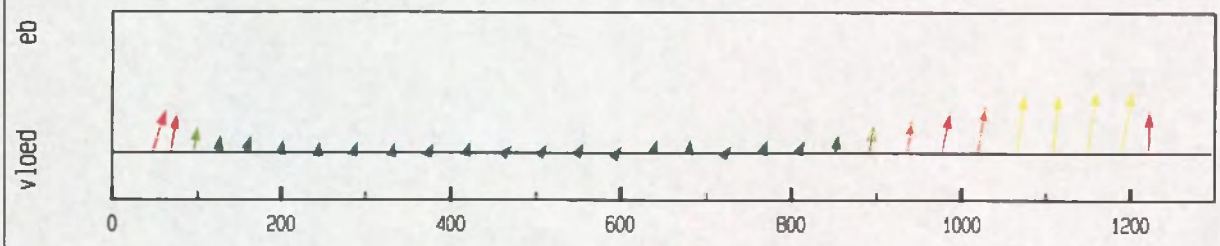

debiet- en stroomsnelheidsverdeling in de raai

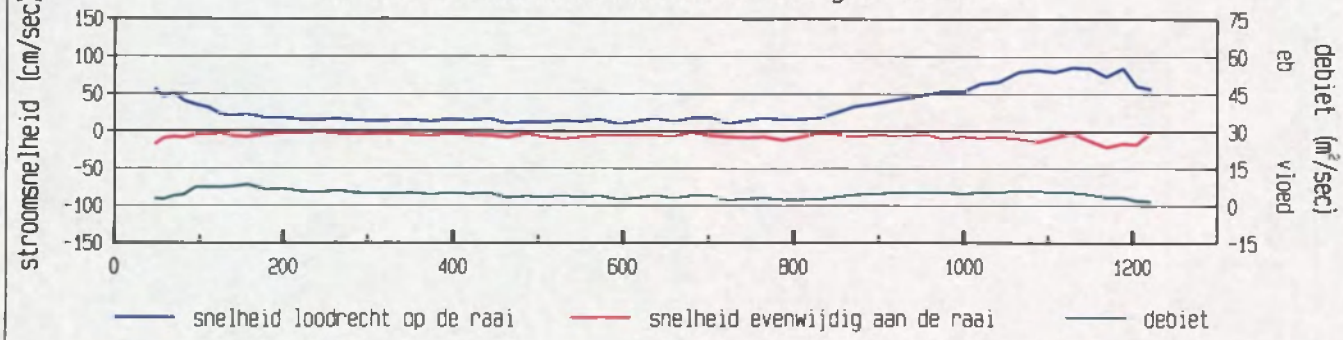

gevaren traject langs de raai

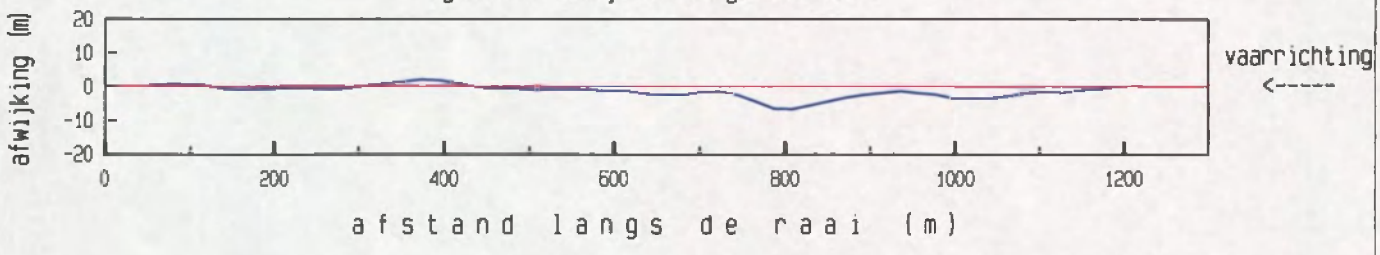

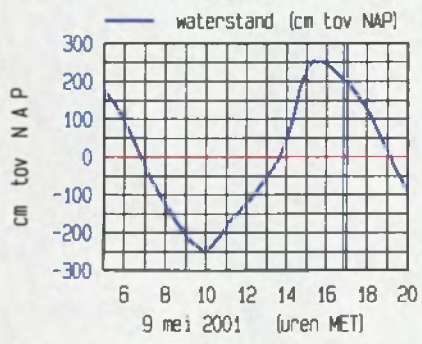

meetgebied



maximum gemiddelde stroom-
snelheid in de vertikaal

afstand uit nulpunt : 1189 m
stroomsnelheid : 86 cm/sec
stroomrichting : 305 °

doorstroomoppervlak : 24788 m²
raaidebiet : 5338 m³/sec

adcpfile : 0415070a.val

Pas van Terneuzen Raai 7 dd 9 mei 2001 tijd : 1655 - 1702
adcpfile : 0415071a.val

gemeten snelheid (cm/sec) (eb > 0 , vloed < 0)

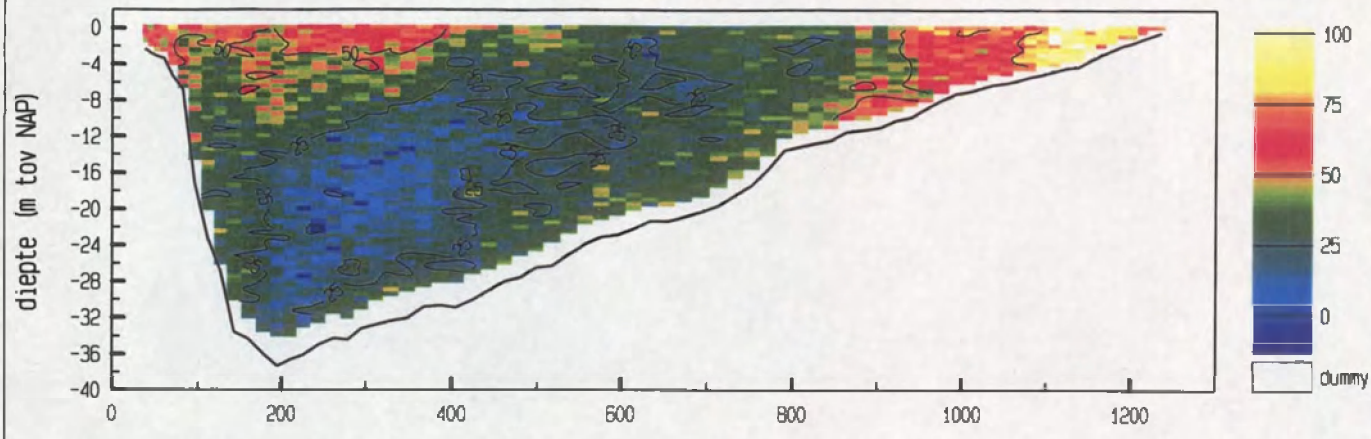

gemiddelde stroomsnelheid in de vertikaal



debiet- en stroomsnelheidsverdeling in de raai

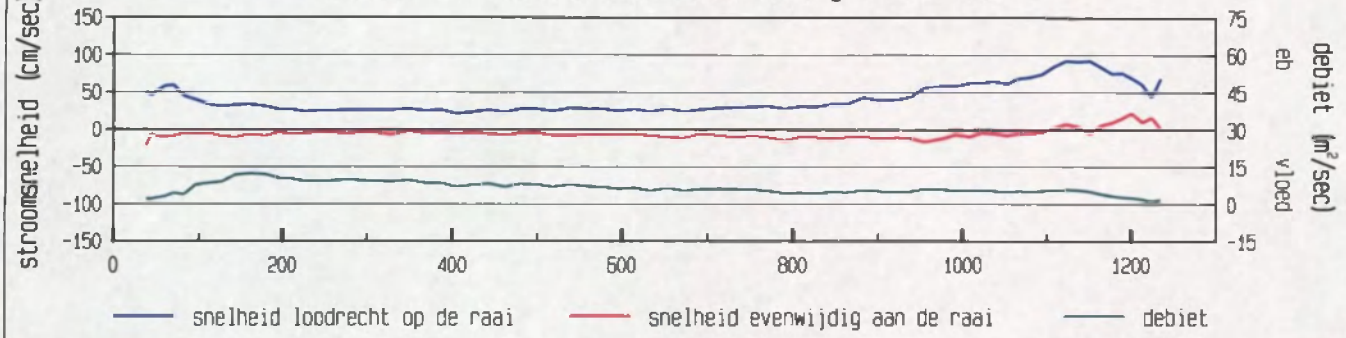

gevaren traject langs de raai

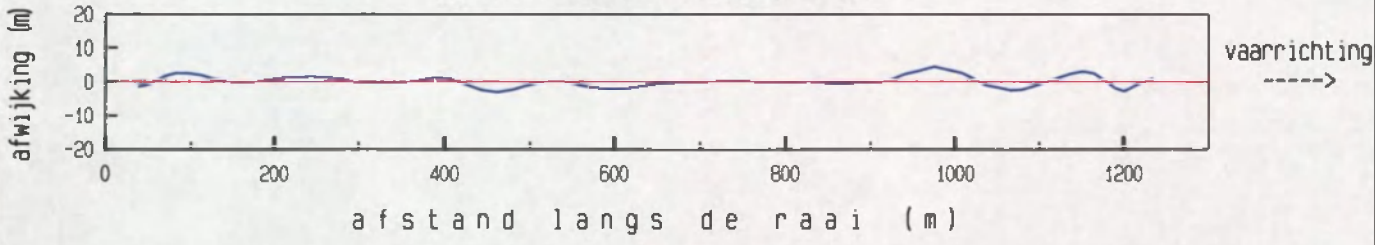

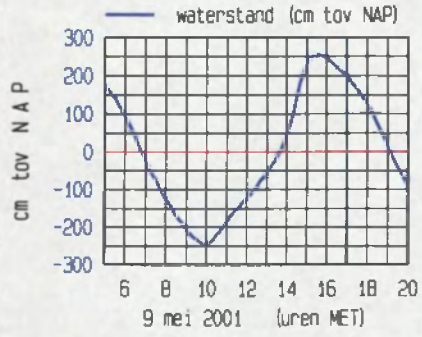

meetgebied

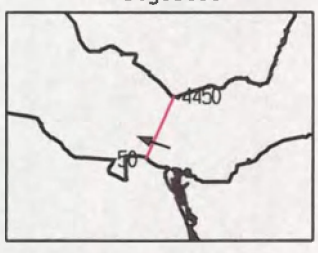

maximum gemiddelde stroom-
snelheid in de vertikaal

afstand uit nulpunt : 1123 m
stroomsnelheid : 93 cm/sec
stroomrichting : 289 °

doorstroomoppervlak : 24844 m²
raaidebiet : 7872 m³/sec

adcpfile : 0415071a.val

Pas van Terneuzen Raai 7 dd 9 mei 2001 tijd : 1704 - 1710
adcpfile : 0415072a.val

gemeten snelheid (cm/sec) (eb > 0 , vloed < 0)

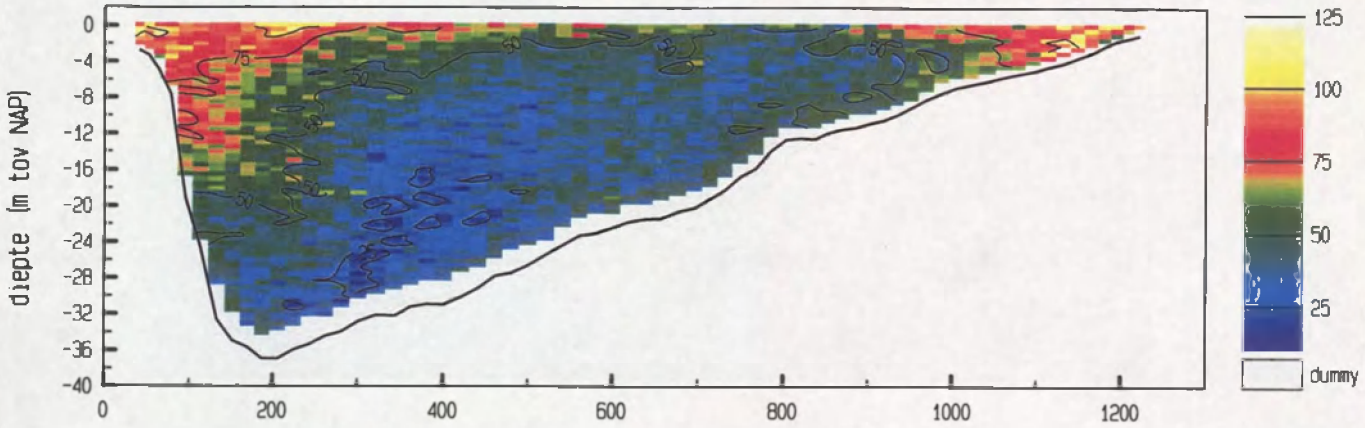

gemiddelde stroomsnelheid in de vertikaal

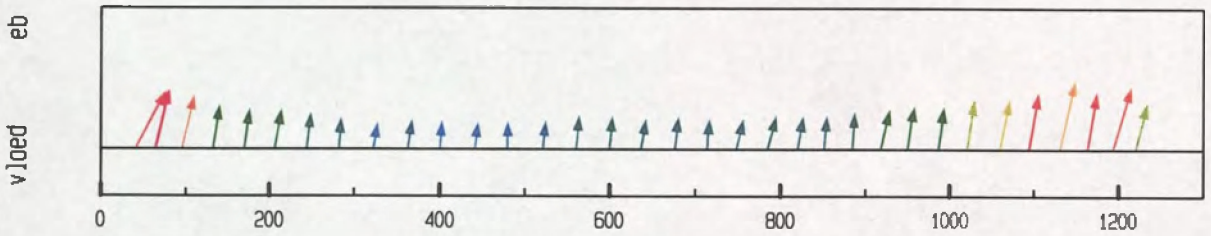

debiet- en stroomsnelheidsverdeling in de raai

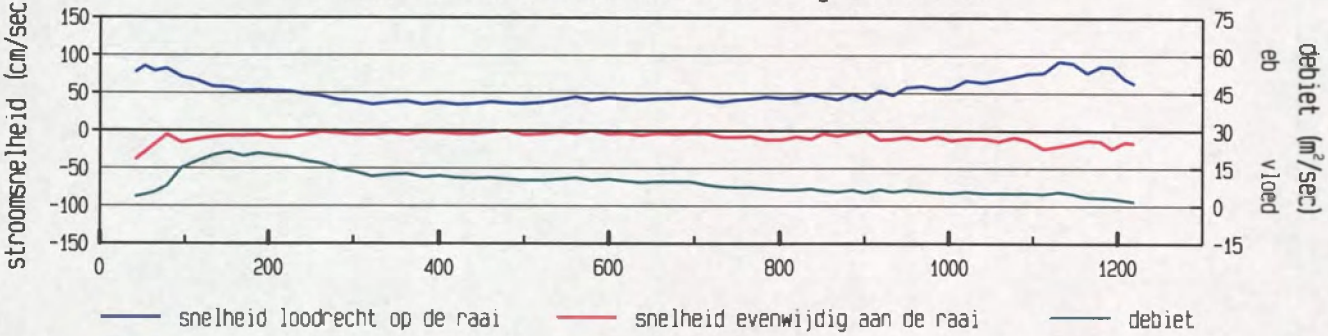

gevaren traject langs de raai

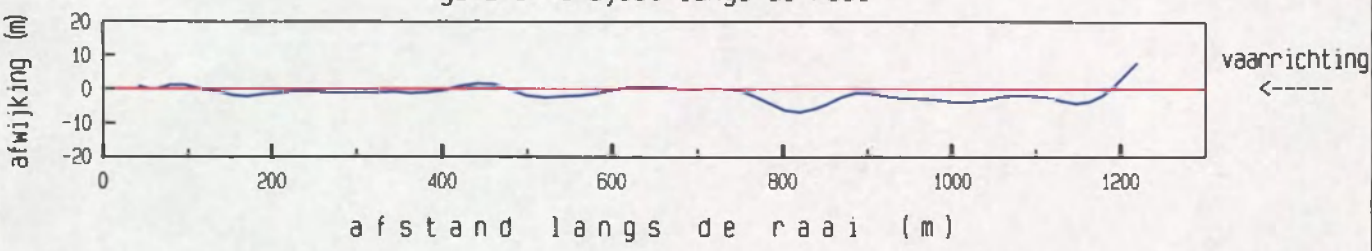

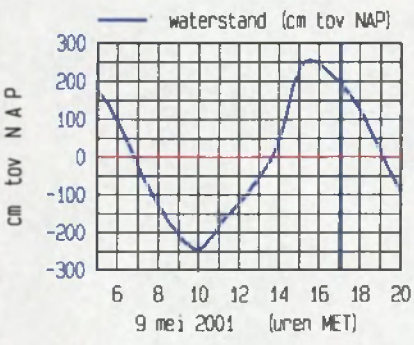

meetgebied



maximum gemiddelde stroom-
snelheid in de vertikaal

afstand uit nulpunt : 1131 m
stroomsnelheid : 95 cm/sec
stroomrichting : 306 °

doorstroomoppervlak : 24685 m²
raaidebiet : 11487 m³/sec

adcpfile : 0415072a.val

Pas van Terneuzen Raai 7 dd 9 mei 2001 tijd : 1711 - 1718
adcpfile : 0415073a.val

gemeten snelheid (cm/sec) (eb > 0 , vloed < 0)

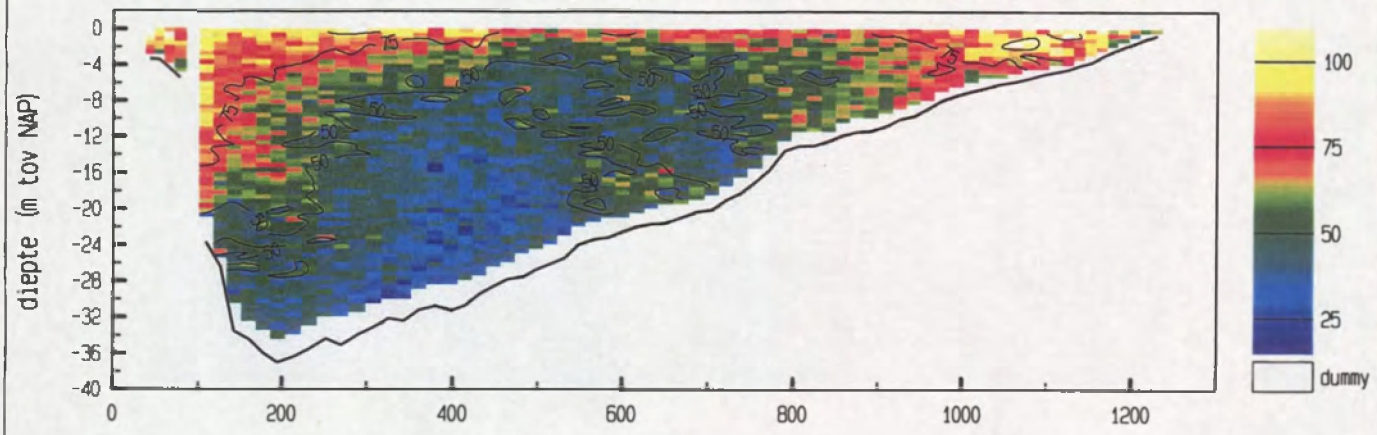

gemiddelde stroomsnelheid in de vertikaal

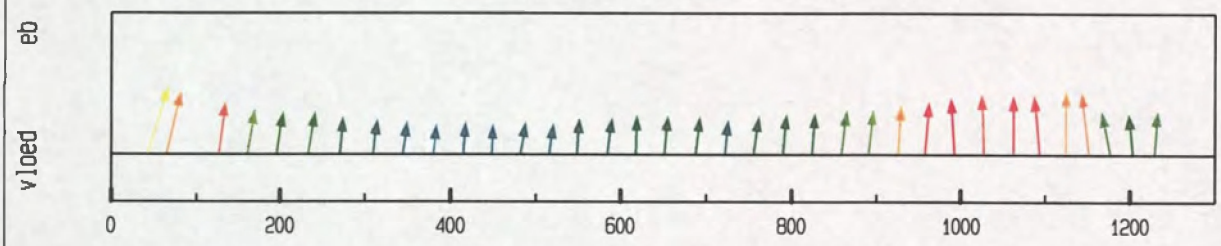

debiet- en stroomsnelheidsverdeling in de raai

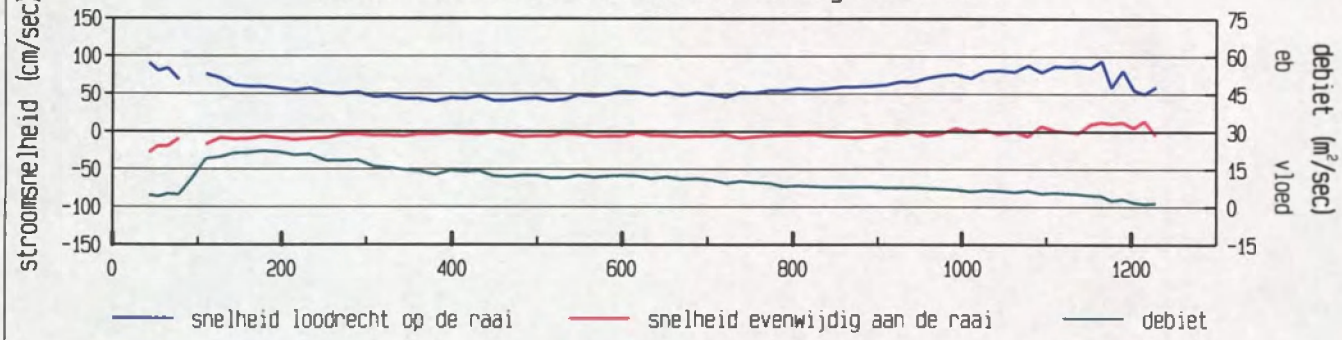

gevaren traject langs de raai

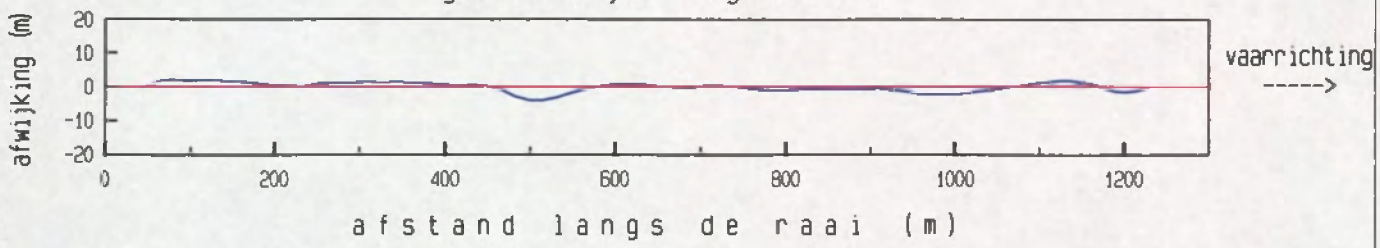

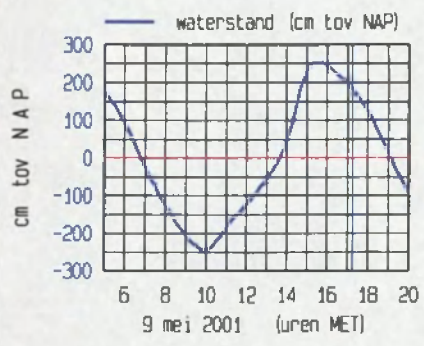

meetgebied



maximum gemiddelde stroom-snelheid in de vertikaal

afstand uit nulpunt : 43 m
stroomsnelheid : 94 cm/sec
stroomrichting : 311 °

doorstroomoppervlak : 24538 m²
raaidebiet : 13126 m³/sec

adcpfile : 0415073a.val

Pas van Terneuzen Raai 7 dd 9 mei 2001 tijd : 1719 - 1726
adcpfile : 0415074a.val

gemeten snelheid (cm/sec) (eb > 0 , vloed < 0)

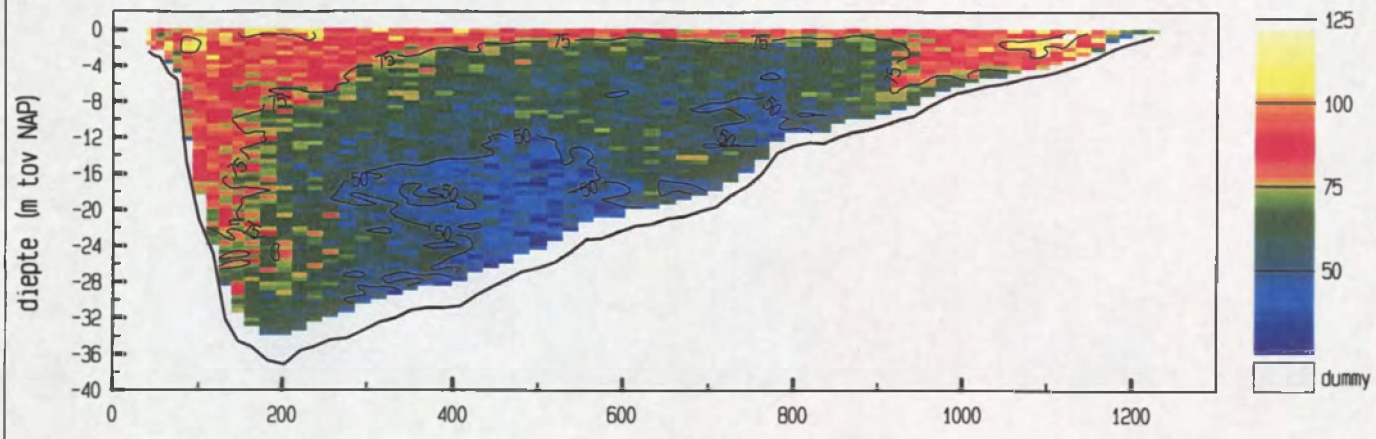

gemiddelde stroomsnelheid in de vertikaal

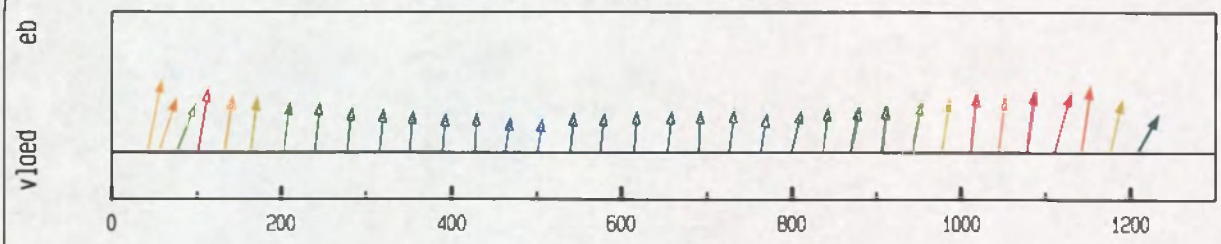

debiet- en stroomsnelheidsverdeling in de raai

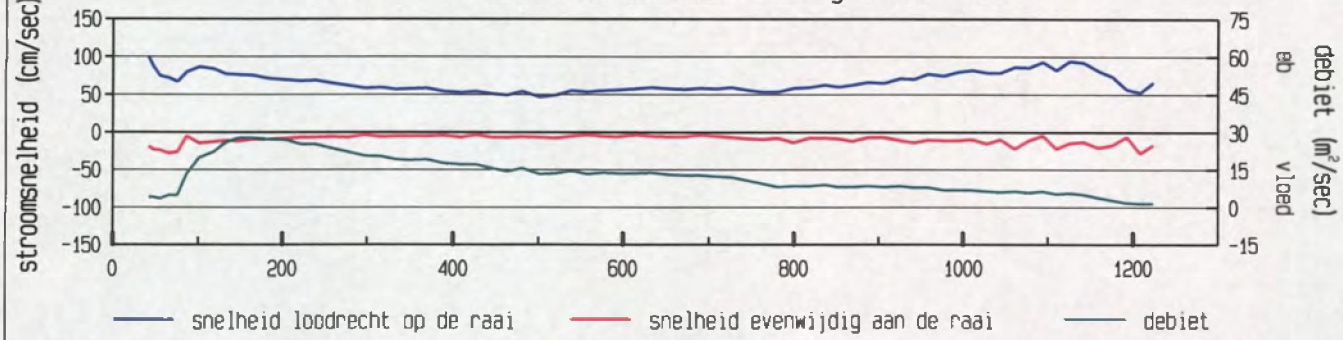

gevaren traject langs de raai

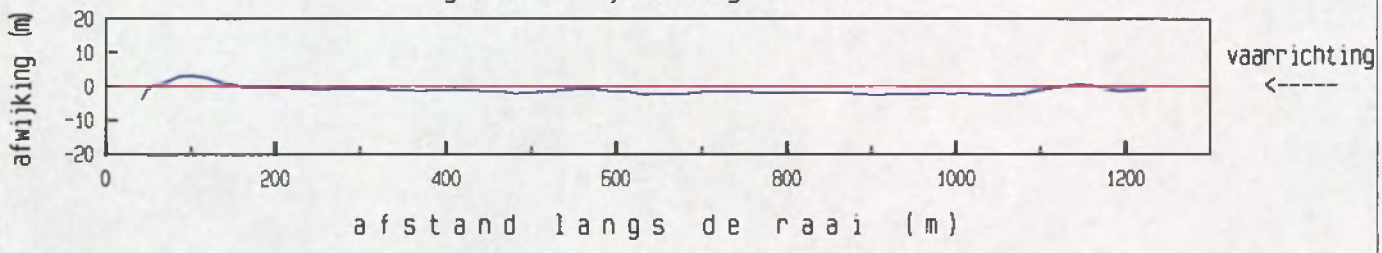

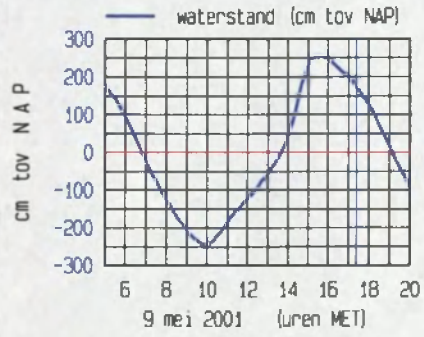

meetgebied



maximum gemiddelde stroom-
snelheid in de vertikaal

afstand uit nulpunt : 41 m
stroomsnelheid : 101 cm/sec
stroomrichting : 305 °

doorstroomoppervlak : 24458 m²
raaidebiet : 15312 m³/sec

adcpfile : 0415074a.val

Pas van Terneuzen Raai 7 dd 9 mei 2001 tijd : 1726 - 1733

adcpfile : 0415075a.val

gemeten snelheid (cm/sec) (eb > 0 , vloed < 0)

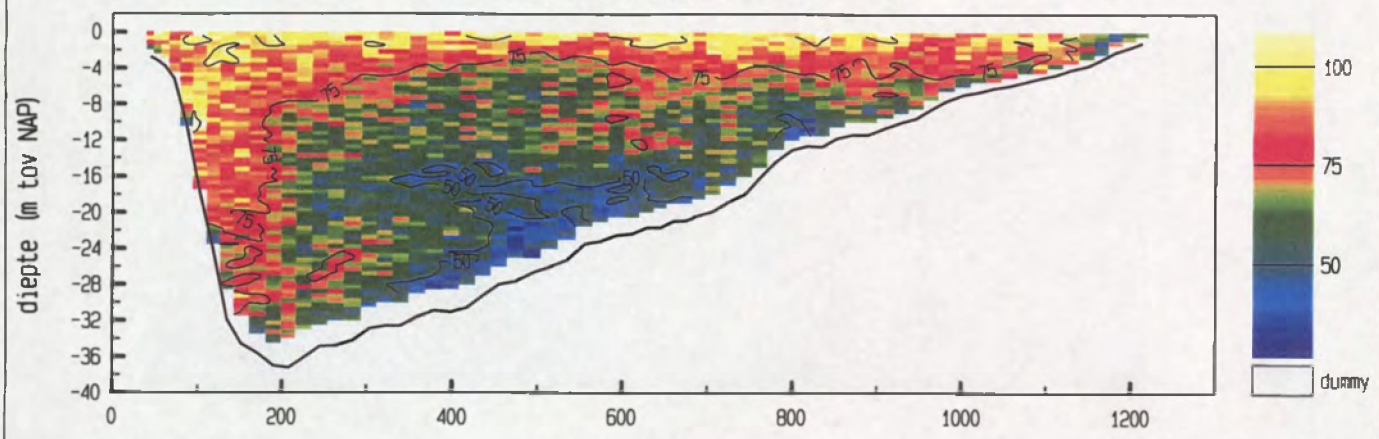

gemiddelde stroomsnelheid in de vertikaal



debiet- en stroomsnelheidsverdeling in de raai

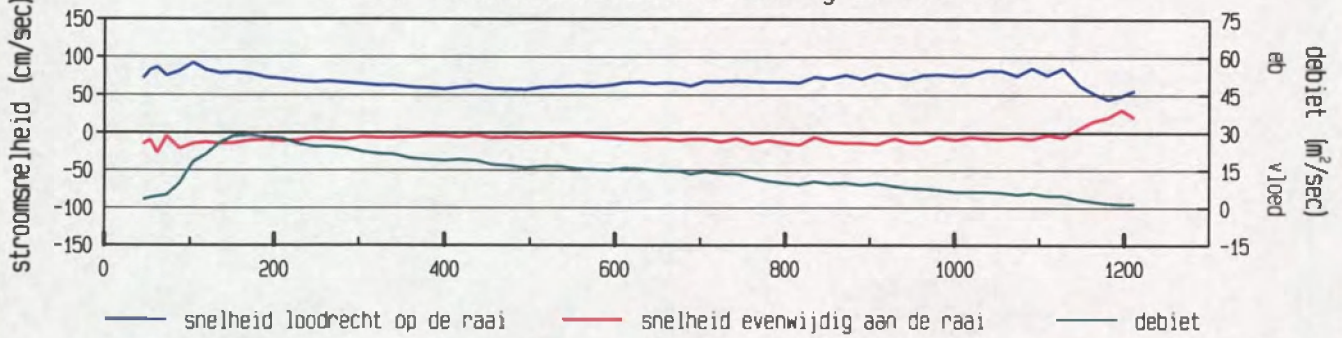

gevaren traject langs de raai

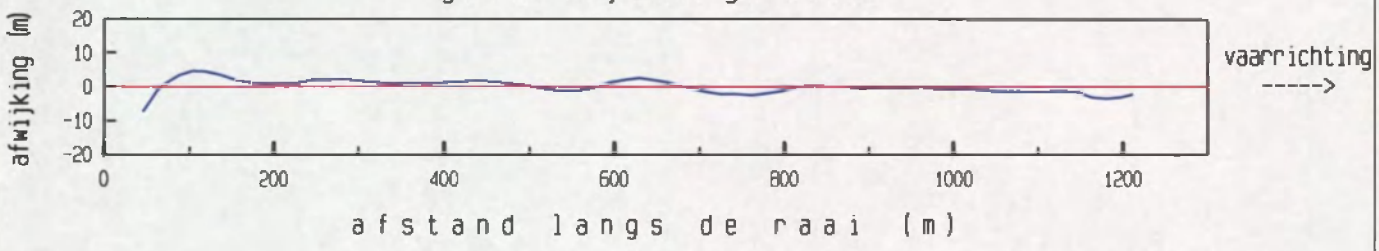

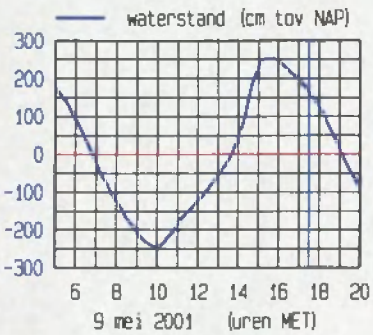

meetgebied



maximum gemiddelde stroom-snelheid in de vertikaal

afstand uit nulpunt : 103 m
stroomsnelheid : 93 cm/sec
stroomrichting : 303 °

doorstroomoppervlak : 24314 m²
raaidebiet : 16383 m³/sec

adcpfile : 0415075a.val

Pas van Terneuzen Raai 7 dd 9 mei 2001 tijd : 1734 - 1741
adcpfile : 0415076a.val

gemeten snelheid (cm/sec) (eb > 0 , vloed < 0)

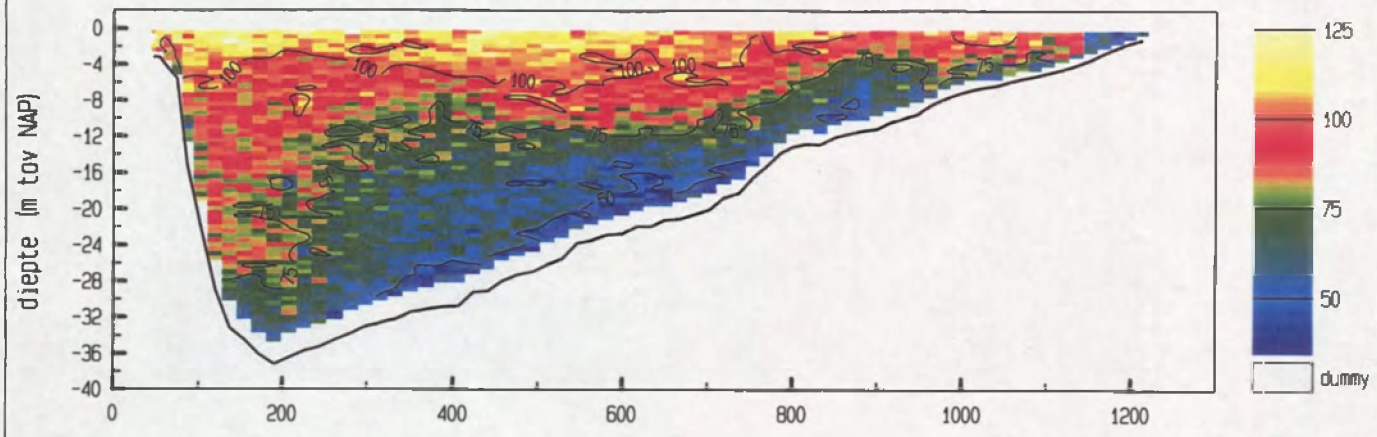

gemiddelde stroomsnelheid in de vertikaal



debiet- en stroomsnelheidsverdeling in de raai

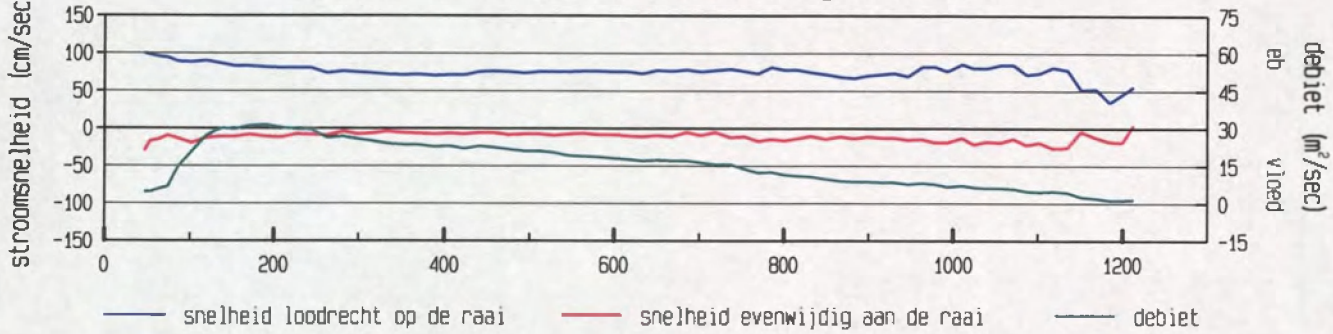

gevaren traject langs de raai

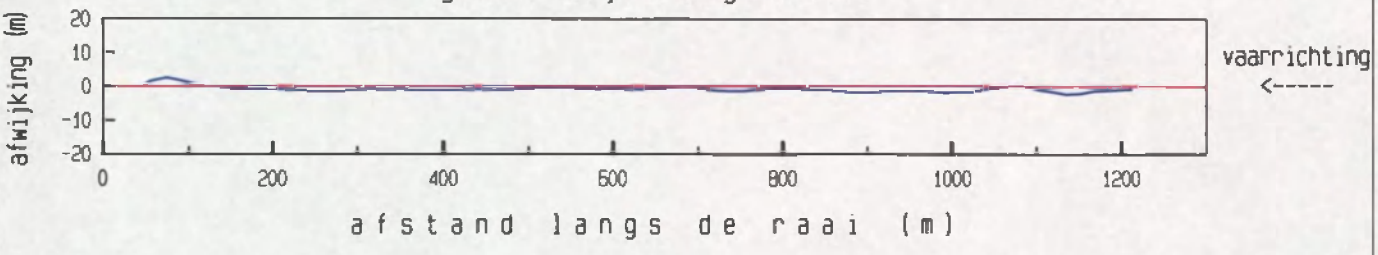

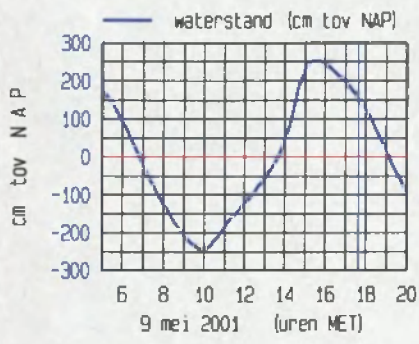

meetgebied



maximum gemiddelde stroom-
snelheid in de vertikaal

afstand uit nulpunt : 46 m
stroomsnelheid : 105 cm/sec
stroomrichting : 311 °

doorstroomoppervlak : 24255 m²
raaidebiet : 18582 m³/sec

adcpfile : 0415076a.val

Pas van Terneuzen Raai 7 dd 9 mei 2001 tijd : 1742 - 1749
adcpfile : 0415077a.val

gemeten snelheid (cm/sec) (eb > 0 , vloed < 0)

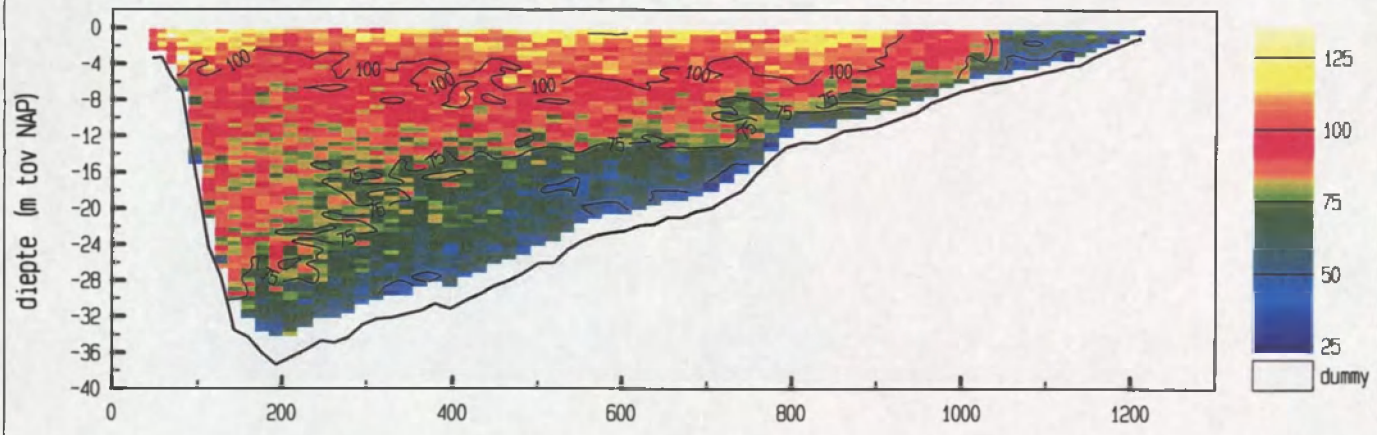

gemiddelde stroomsnelheid in de vertikaal

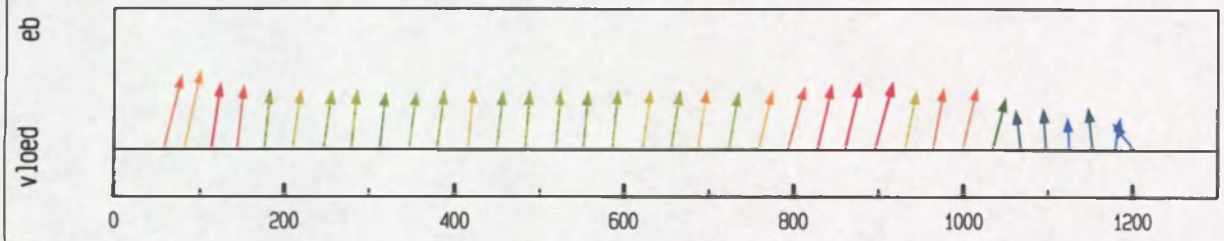

debiet- en stroomsnelheidsverdeling in de raai

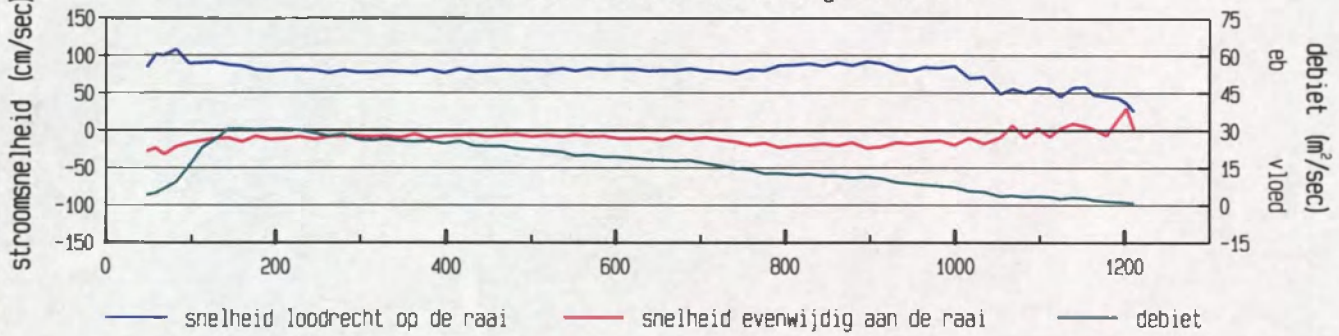

gevaren traject langs de raai

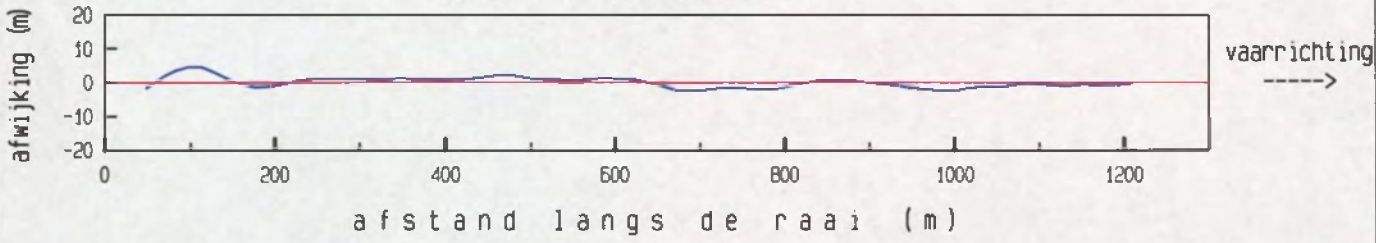

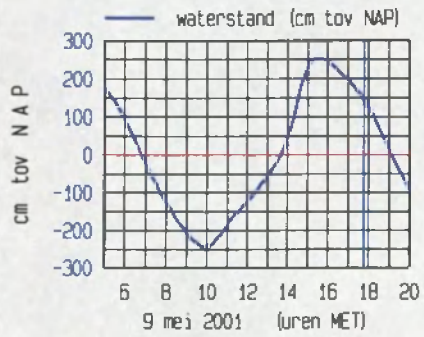

meetgebied



maximum gemiddelde stroom-snelheid in de vertikaal

afstand uit nulpunt : 81 m
stroomsnelheid : 109 cm/sec
stroomrichting : 306 °

doorstroomoppervlak : 24043 m²
raaidebiet : 19210 m³/sec

adcpfile : 0415077a.val

Pas van Terneuzen Raai 7 dd 9 mei 2001 tijd : 1750 - 1756
adcpfile : 0415078a.val

gemeten snelheid (cm/sec) (eb > 0 , vloed < 0)

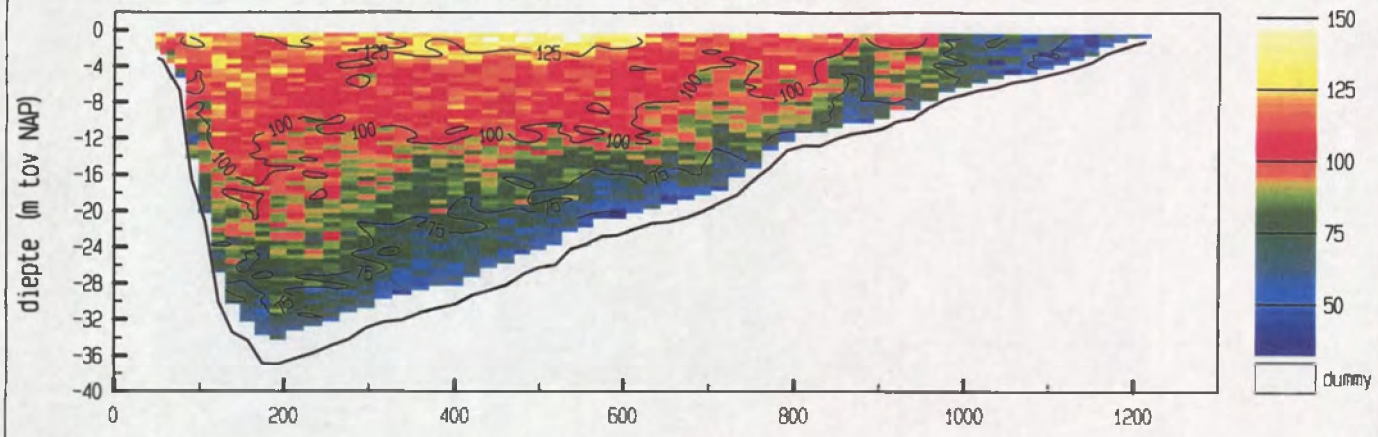

gemiddelde stroomsnelheid in de vertikaal

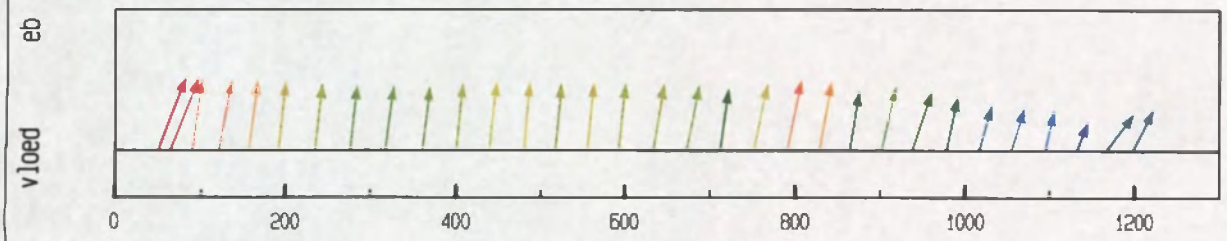

debiet- en stroomsnelheidsverdeling in de raai

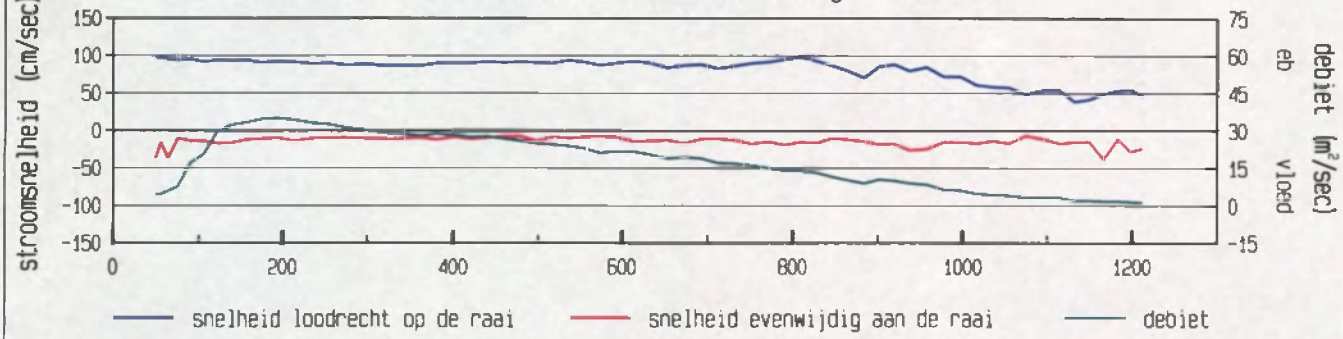

gevaren traject langs de raai

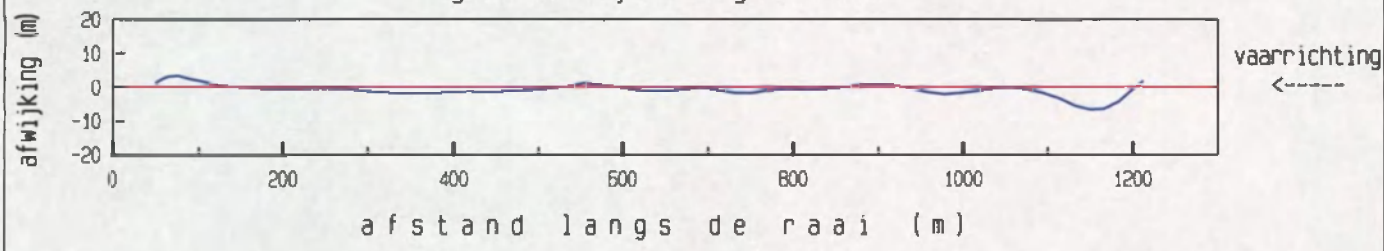

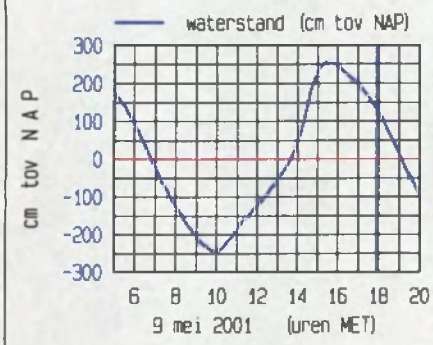

meetgebied



maximum gemiddelde stroom-snelheid in de vertikaal

afstand uit nulpunt : 50 m
stroomsnelheid : 104 cm/sec
stroomrichting : 315 °

doorstroomoppervlak : 23973 m²
raaidebiet : 20943 m³/sec

adcpfile : 0415078a.val

Ministerie van Verkeer en Waterstaat
Directoraat-Generaal Rijkswaterstaat

Meetinformatiedienst Zeeland
Vlissingen

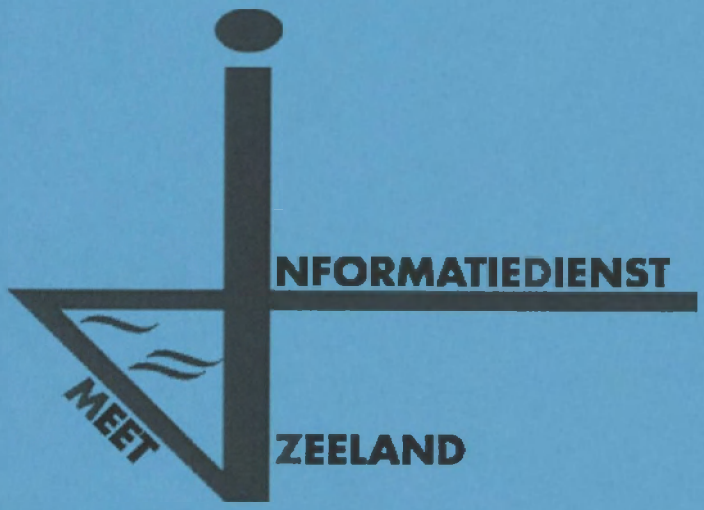

8a. Ontbonden gegevens deelraai-1

Pas van Terneuzen Raai 7 dd 9 mei 2001 tijd : 0525 - 0531
adcpfile : 0415001a.val

snelheid loodrecht op de raai (cm/sec)

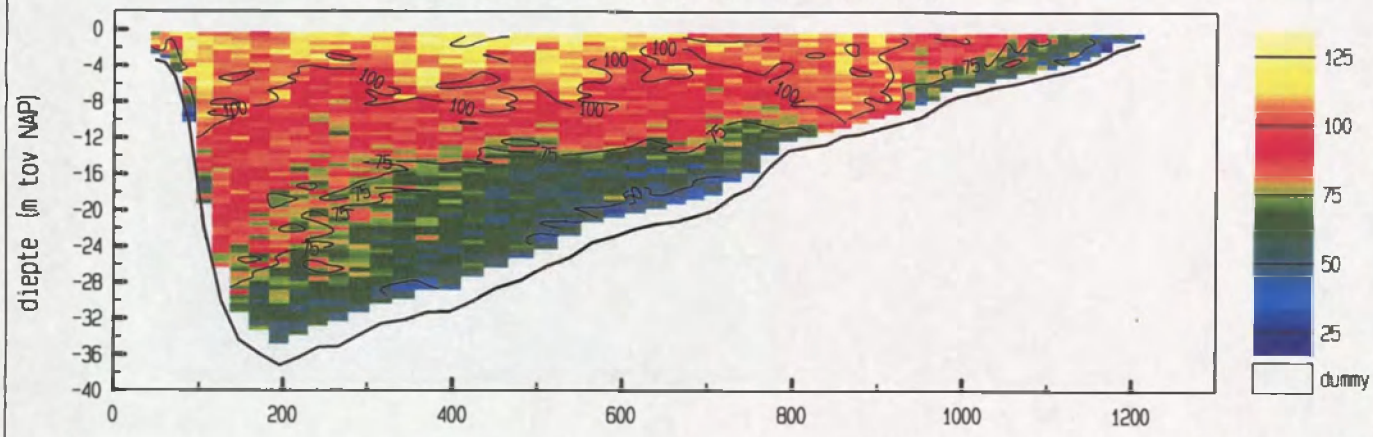

snelheid evenwijdig aan de raai (cm/sec)

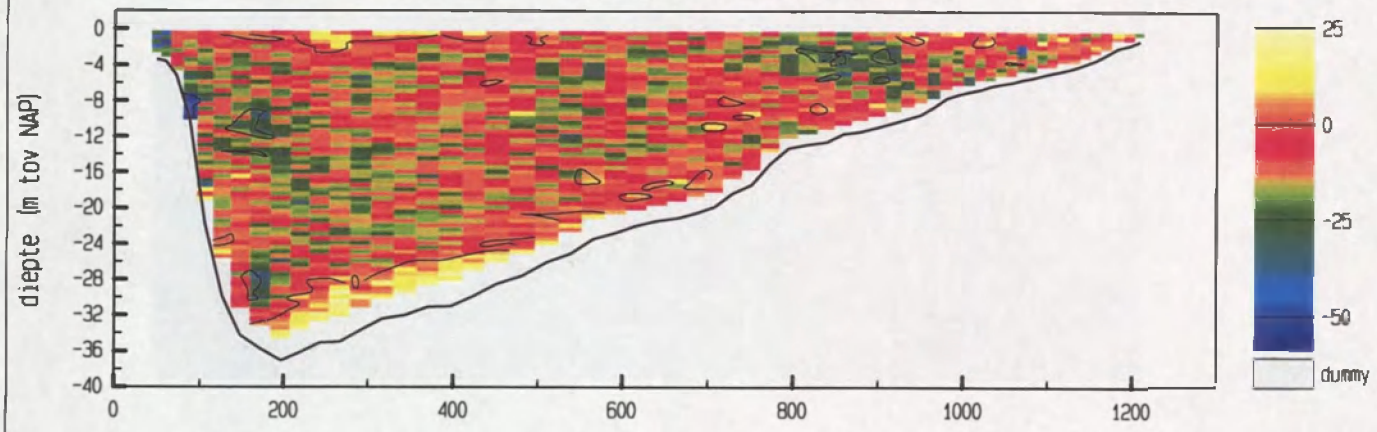

vertikale snelheid (cm/sec)

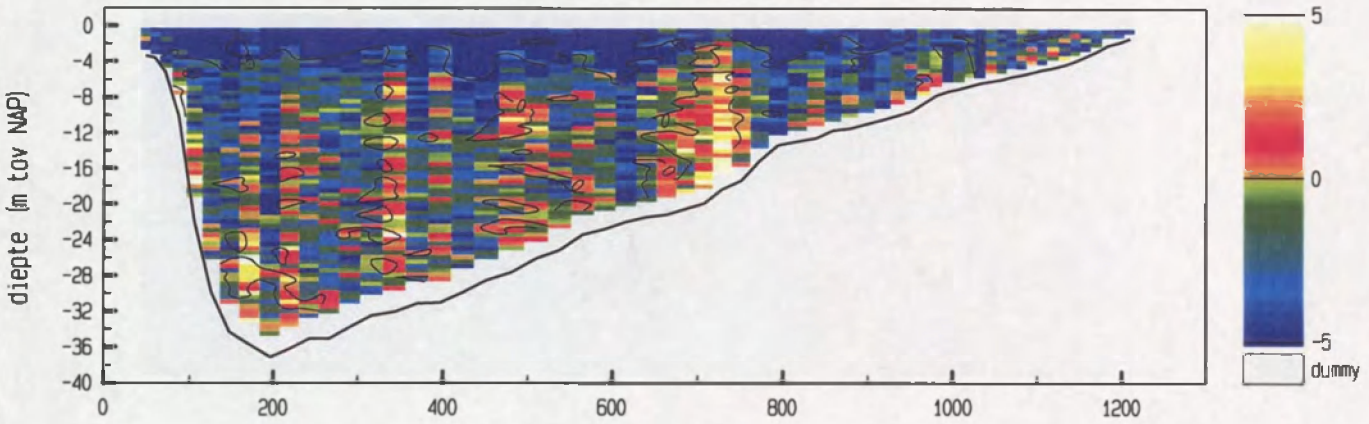

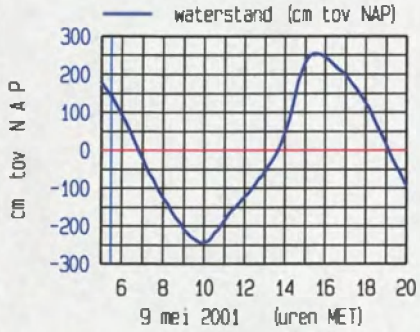

meetgebied



maximum gemiddelde stroom-
snelheid in de vertikaal

afstand uit nulpunt : 859 m
stroomsnelheid : 108 cm/sec
stroomrichting : 303 °

doorstroomoppervlak : 24169 m^2
raaidebiet : 19797 m^3/sec

adcpfile : 0415001a.val

Pas van Terneuzen Raai 7 dd 9 mei 2001 tijd : 0534 - 0541
adcpfile : 0415002a.val

snelheid loodrecht op de raai (cm/sec)

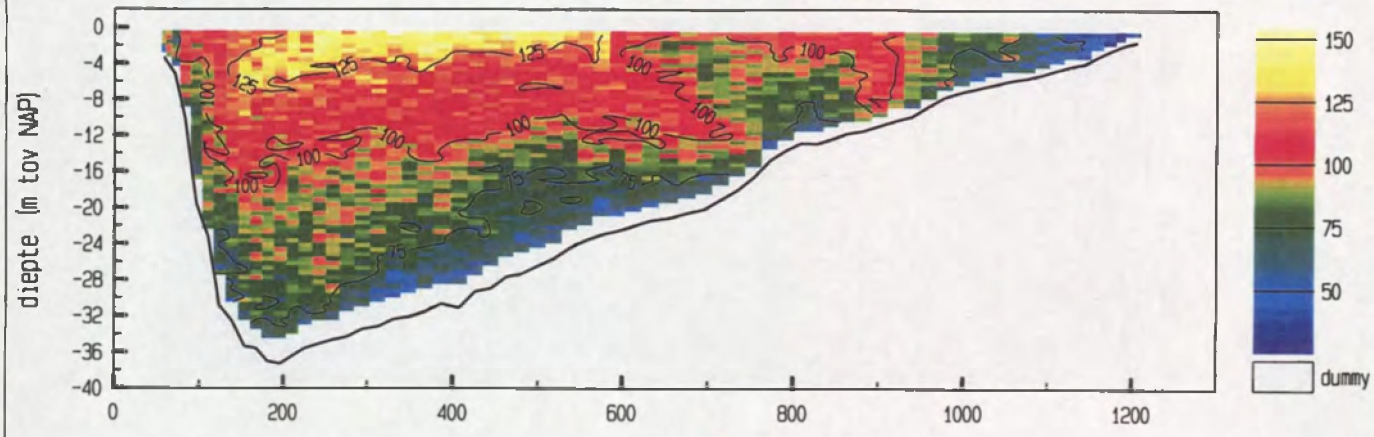

snelheid evenwijdig aan de raai (cm/sec)

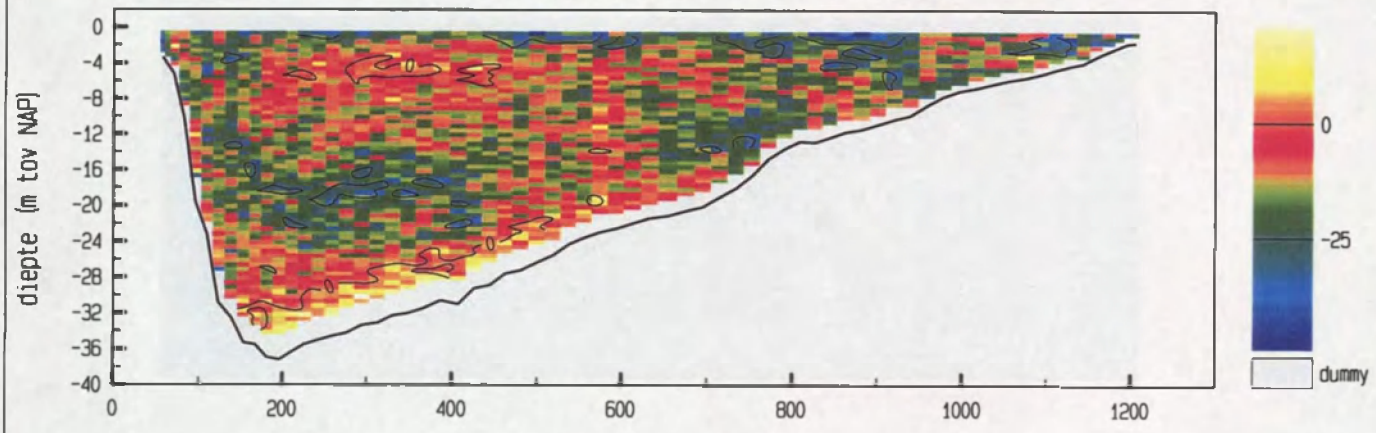

vertikale snelheid (cm/sec)

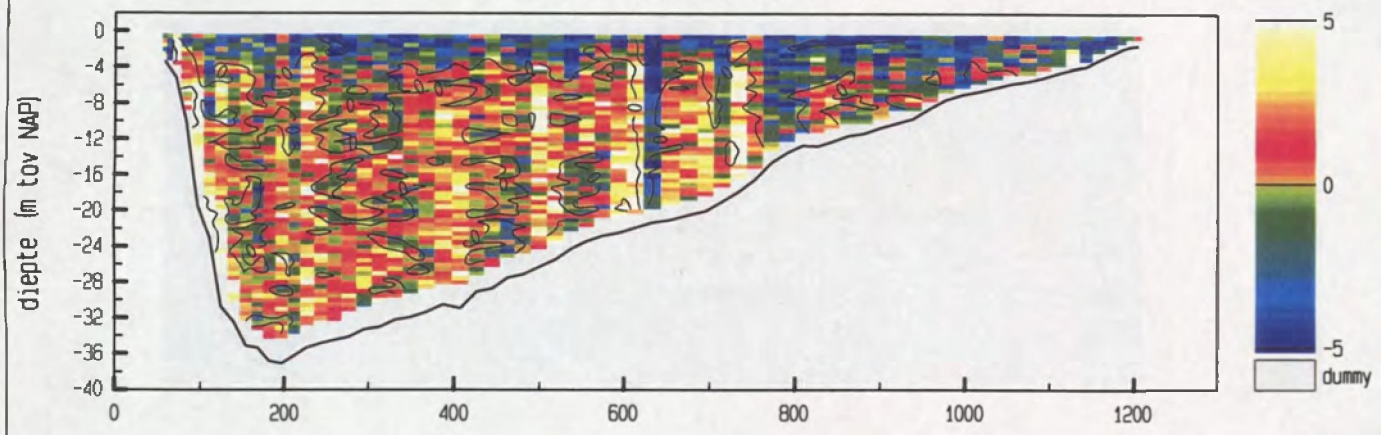

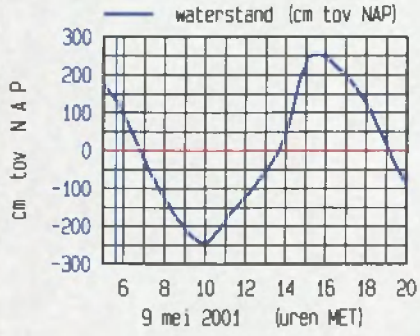

meetgebied



maximum gemiddelde stroom-
snelheid in de vertikaal

afstand uit nulpunt : 901 m
stroomsnelheid : 108 cm/sec
stroomrichting : 305 °

doorstroomoppervlak : 23851 m²
raaidebiet : 21690 m³/sec

adcpfile : 0415002a.val

Pas van Terneuzen Raai 7 dd 9 mei 2001 tijd : 0542 - 0551
adcpfile : 0415003a.val

snelheid loodrecht op de raai (cm/sec)

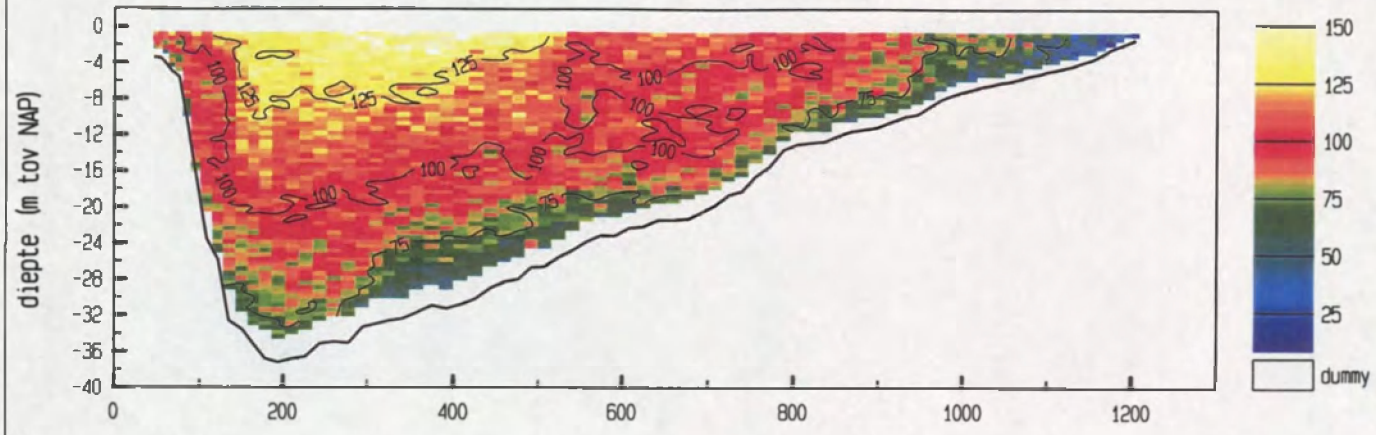

snelheid evenwijdig aan de raai (cm/sec)

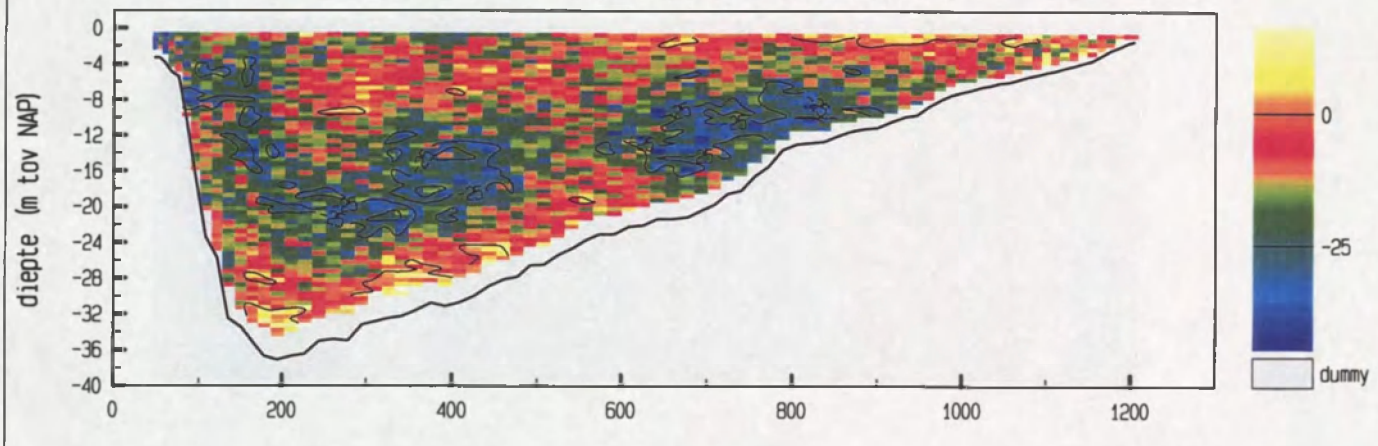

vertikale snelheid (cm/sec)

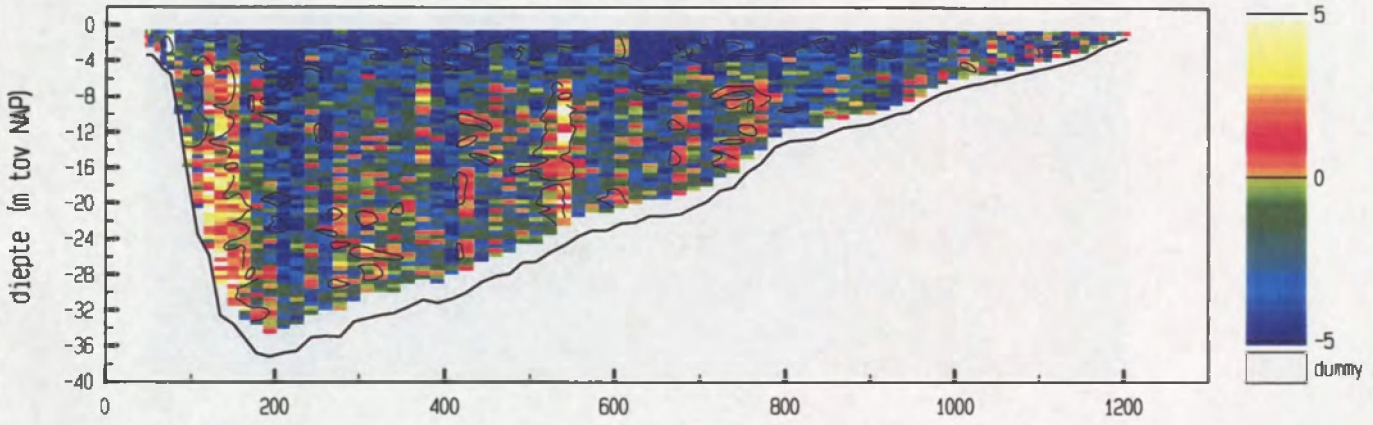

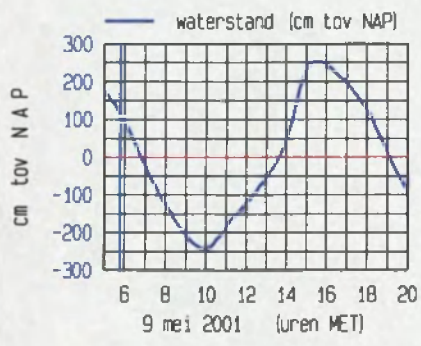

meetgebied



maximum gemiddelde stroom-
snelheid in de vertikaal

afstand uit nulpunt : 51 m
stroomsnelheid : 108 cm/sec
stroomrichting : 311 °

doorstroomoppervlak : 23793 m^2
raaidebiet : 22308 m^3/sec

adcpfile : 0415003a.val

Pas van Terneuzen Raai 7 dd 9 mei 2001 tijd : 0553 - 0601
adcpfile : 0415004a.val

snelheid loodrecht op de raai (cm/sec)

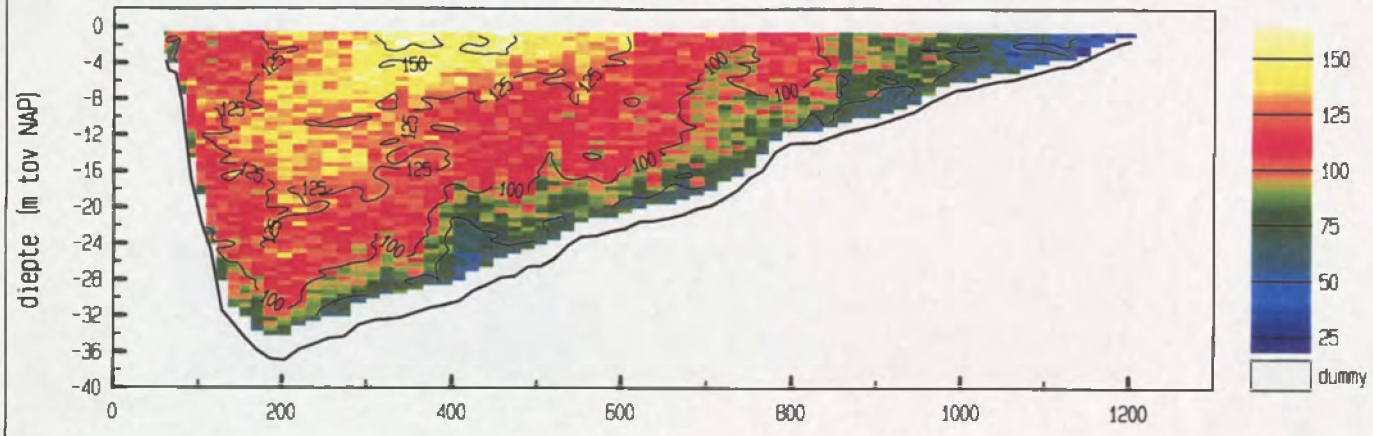

snelheid evenwijdig aan de raai (cm/sec)

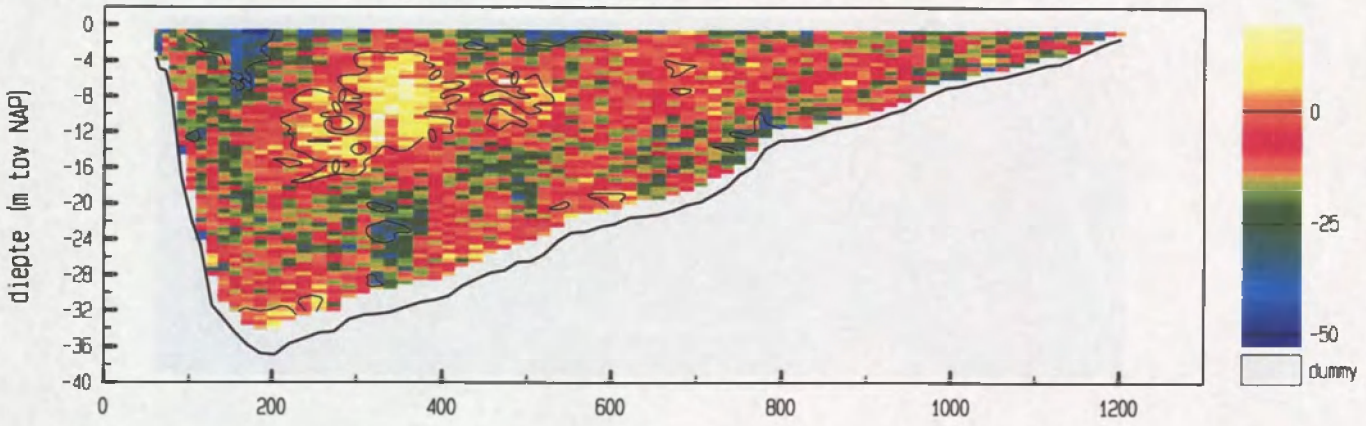

vertikale snelheid (cm/sec)

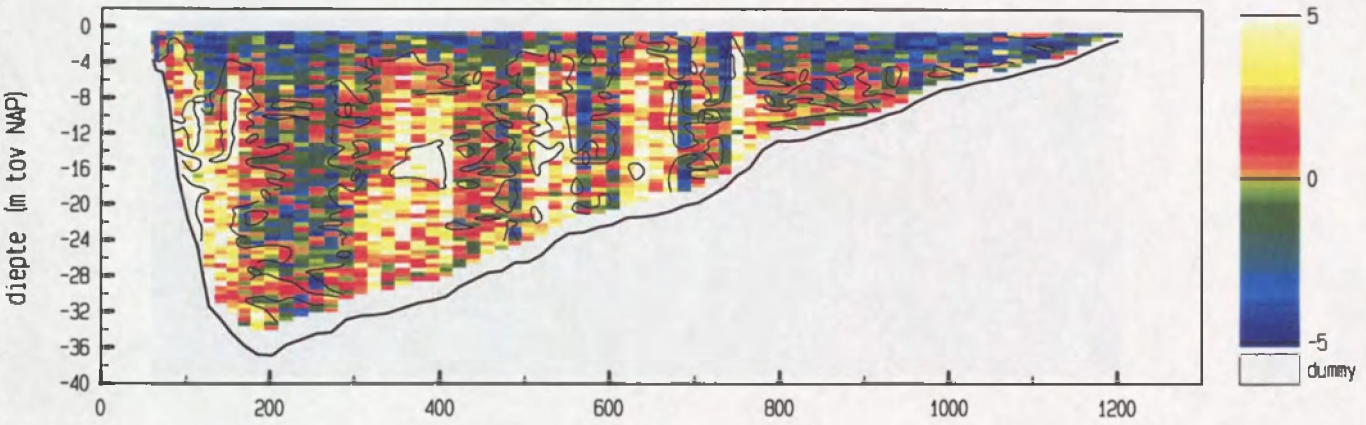

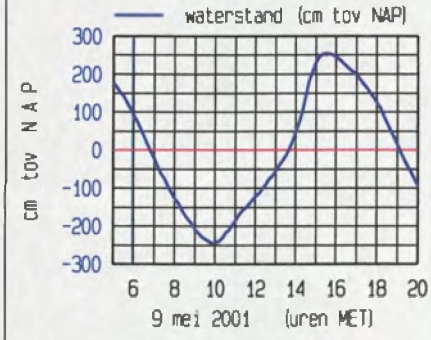

meetgebied



maximum gemiddelde stroomsnelheid in de vertikaal

afstand uit nulpunt : 203 m
stroomsnelheid : 120 cm/sec
stroomrichting : 298 °

doorstroomoppervlak : 23465 m^2
raaidebiet : 24256 m^3/sec

adcpfile : 0415004a.val

Pas van Terneuzen Raai 7 dd 9 mei 2001 tijd : 0601 - 0608
adcpfile : 0415005a.val

snelheid loodrecht op de raai (cm/sec)

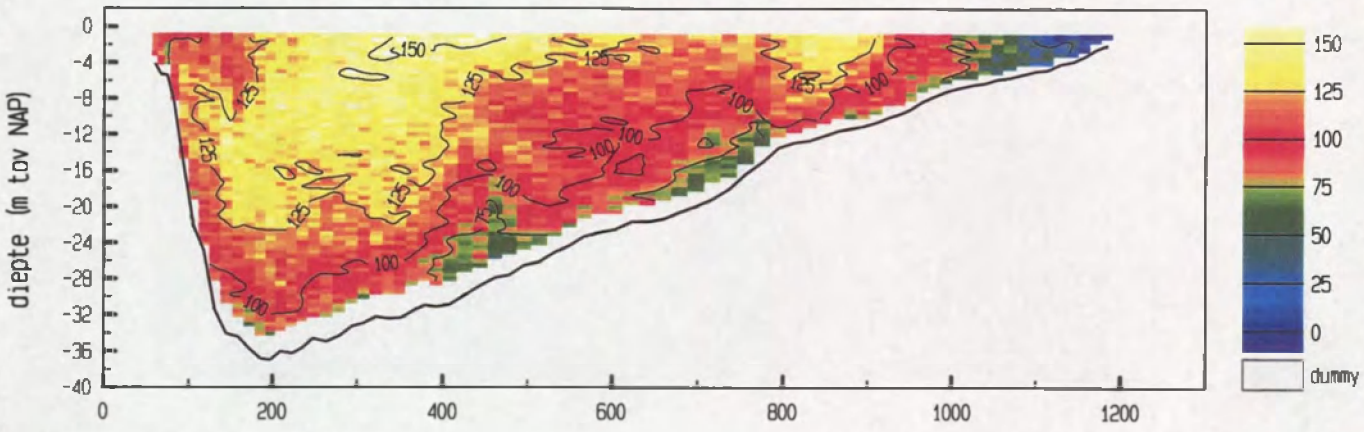

snelheid evenwijdig aan de raai (cm/sec)

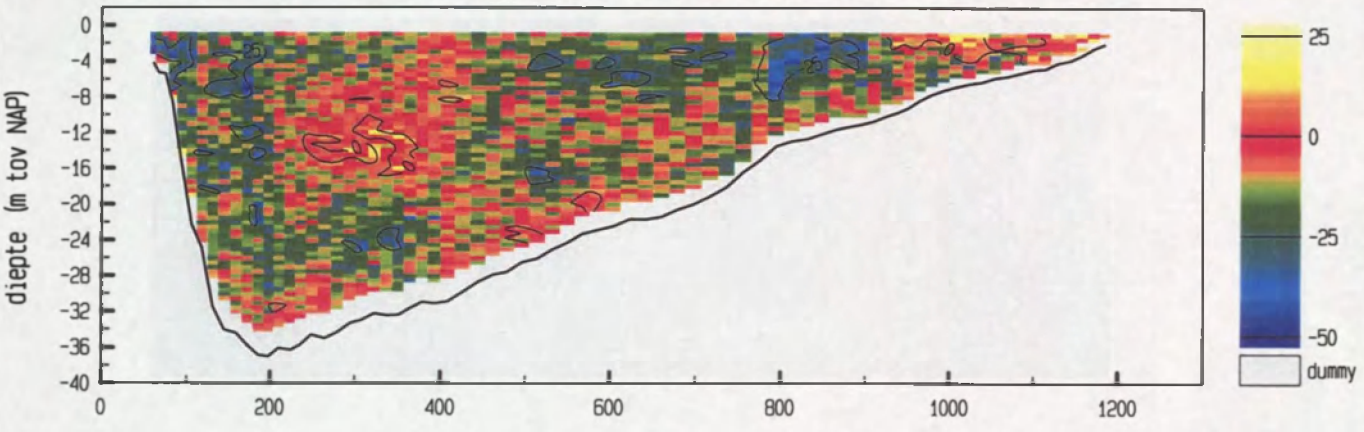

vertikale snelheid (cm/sec)

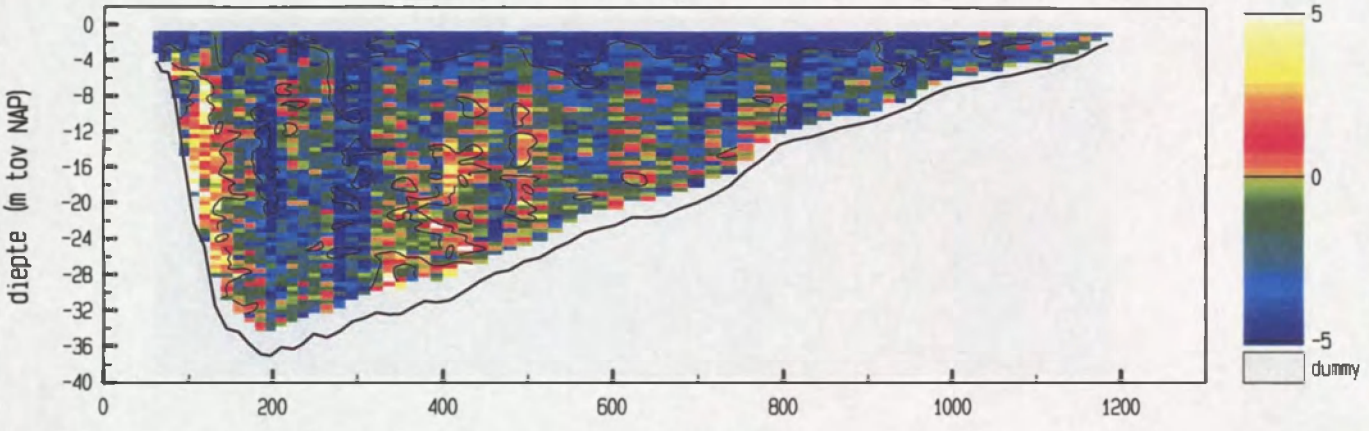

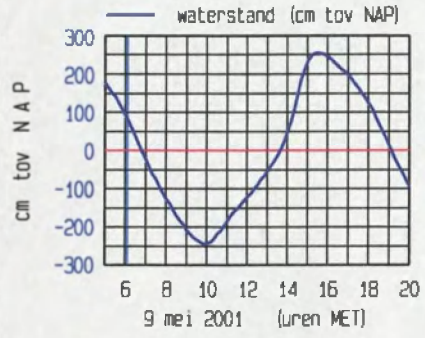

meetgebied



maximum gemiddelde stroom-
snelheid in de vertikaal

afstand uit nulpunt : 323 m
stroomsnelheid : 126 cm/sec
stroomrichting : 298 °

doorstroomoppervlak : 23314 m^2
raaidebiet : 24802 m^3/sec

adcpfile : 0415005a.val

Pas van Terneuzen Raai 7 dd 9 mei 2001 tijd : 0610 - 0616
adcpfile : 0415006a.val

snelheid loodrecht op de raai (cm/sec)

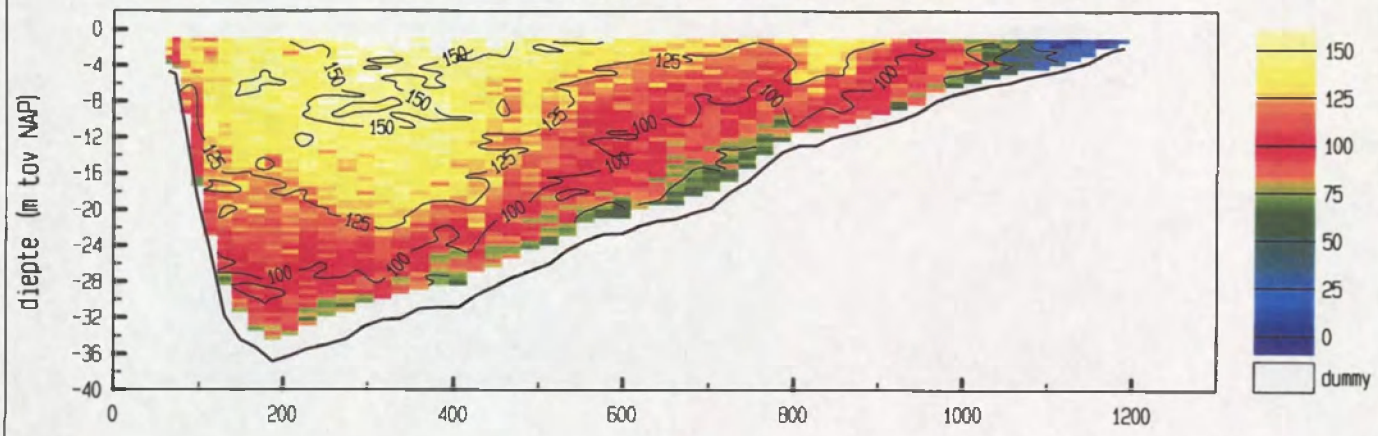

snelheid evenwijdig aan de raai (cm/sec)

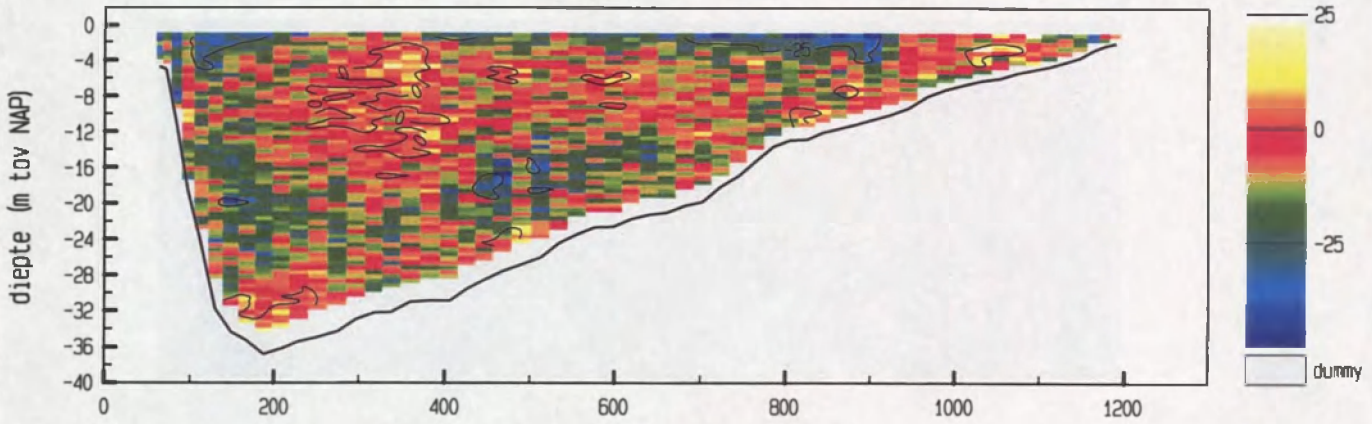

vertikale snelheid (cm/sec)

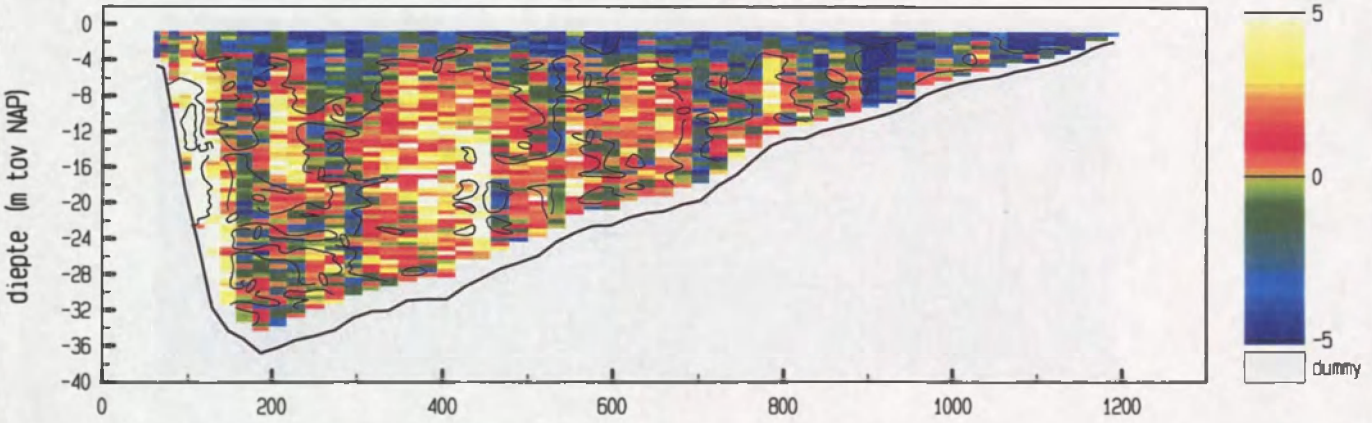

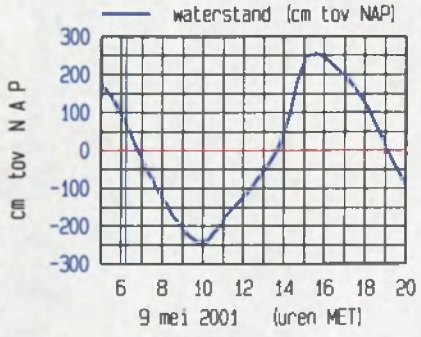

meetgebied



maximum gemiddelde stroom-
snelheid in de vertikaal

afstand uit nulpunt : 319 m
stroomsnelheid : 133 cm/sec
stroomrichting : 296 °

doorstroomoppervlak : 23047 m^2
raaidebiet : 25514 m^3/sec

adcpfile : 0415006a.val

Pas van Terneuzen Raai 7 dd 9 mei 2001 tijd : 0617 - 0623
adcpfile : 0415007a.val

snelheid loodrecht op de raai (cm/sec)

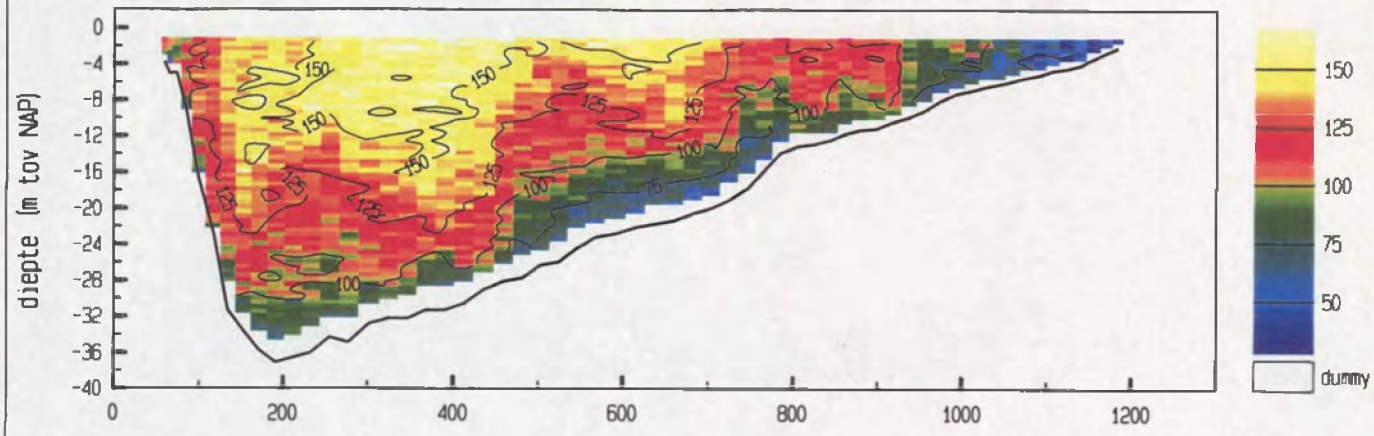

snelheid evenwijdig aan de raai (cm/sec)

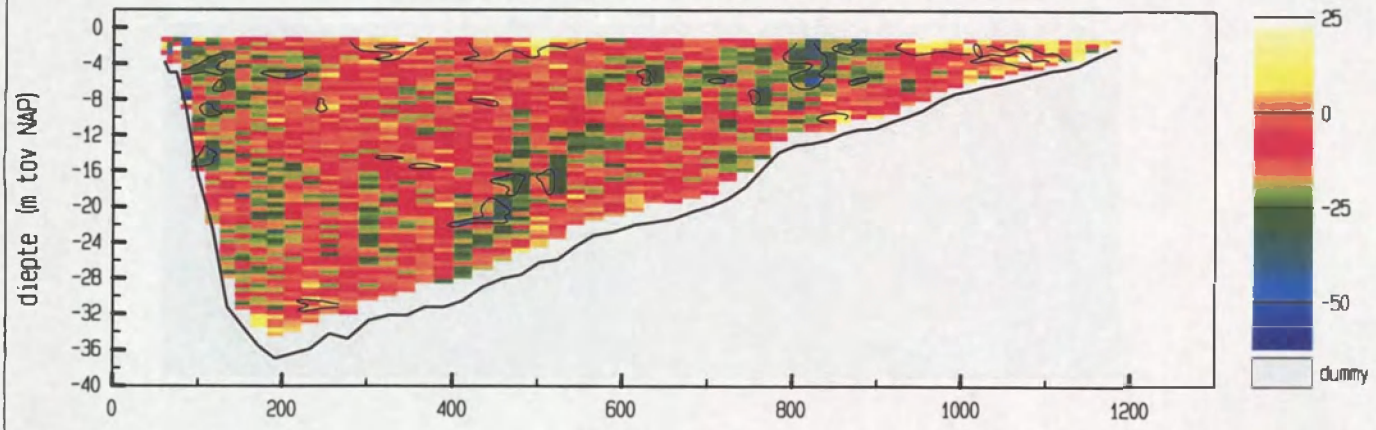

vertikale snelheid (cm/sec)

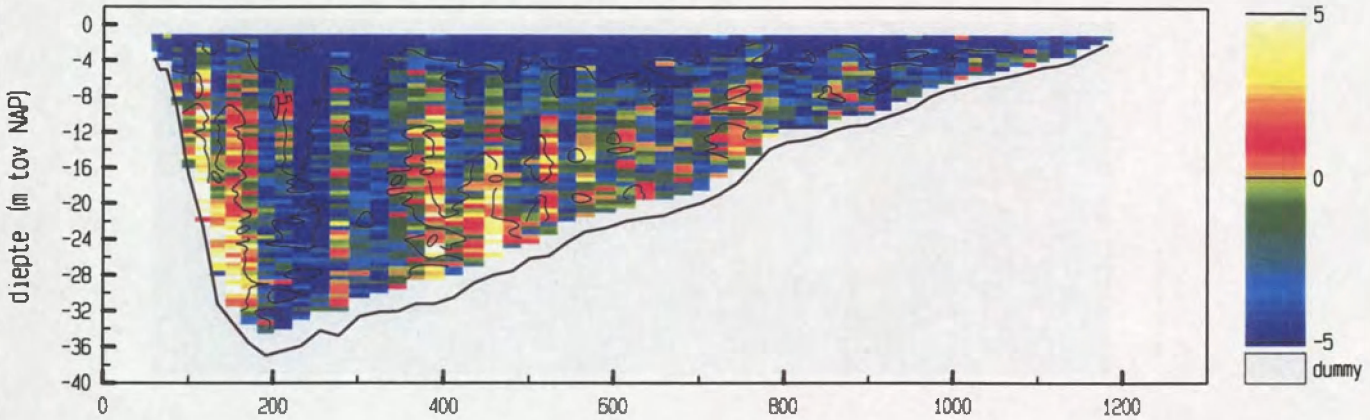

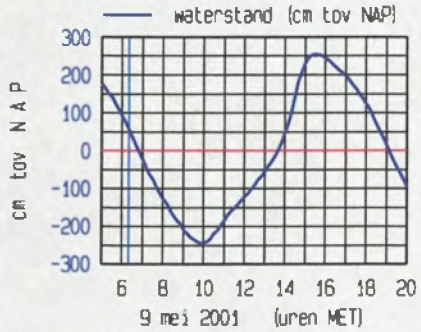

meetgebied

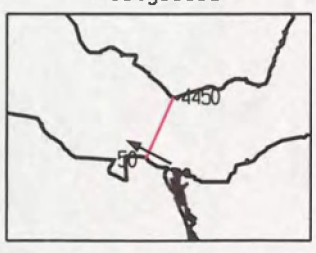

maximum gemiddelde stroomsnelheid in de vertikaal

afstand uit nulpunt : 436 m
stroomsnelheid : 134 cm/sec
stroomrichting : 297 °

doorstroomoppervlak : 22877 m^2
raaidebiet : 26014 m^3/sec

adcpfile : 0415007a.val

Pas van Terneuzen Raai 7 dd 9 mei 2001 tijd : 0628 - 0634
adcpfile : 0415008a.val

snelheid loodrecht op de raai (cm/sec)

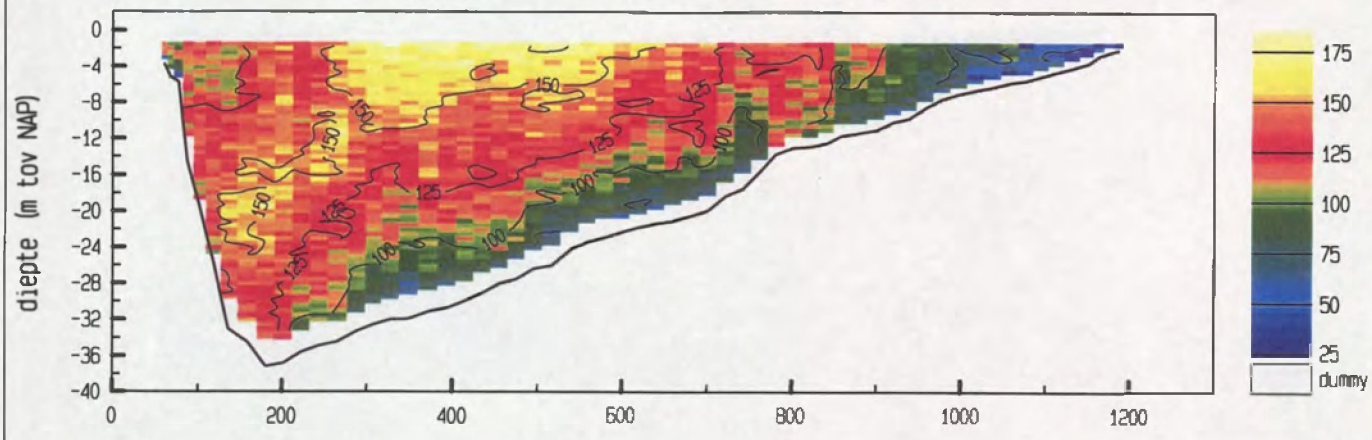

snelheid evenwijdig aan de raai (cm/sec)

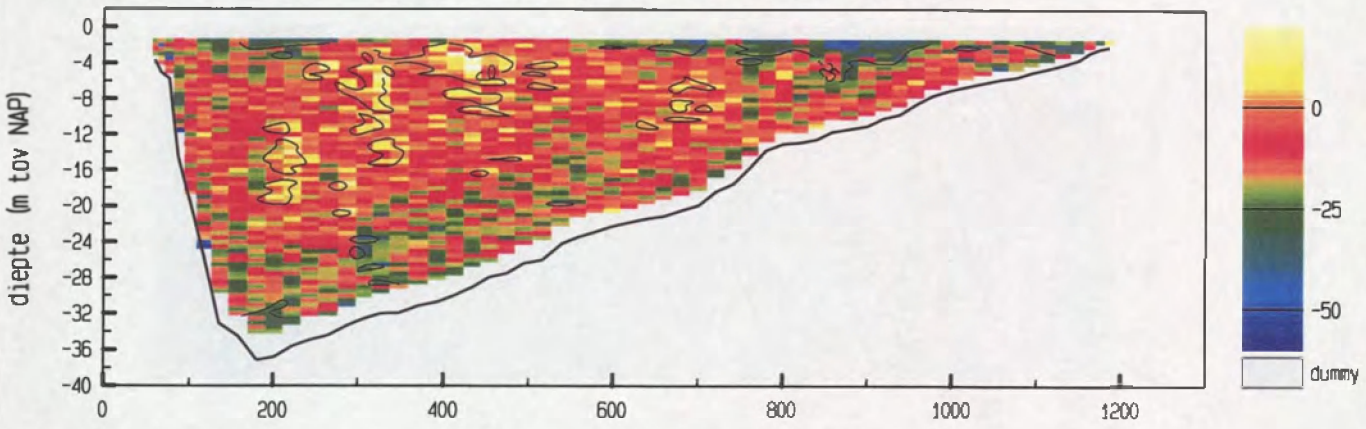

vertikale snelheid (cm/sec)

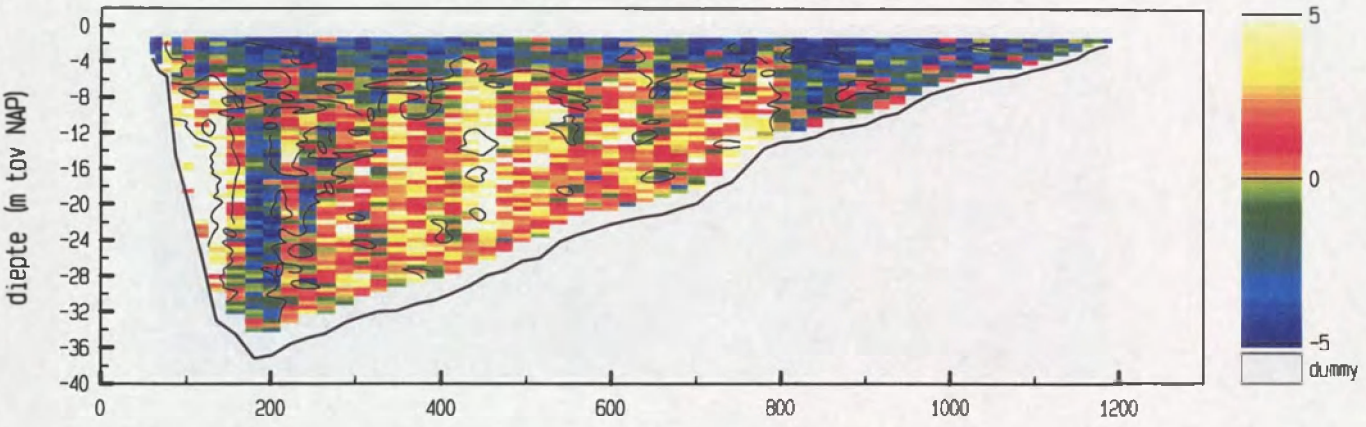

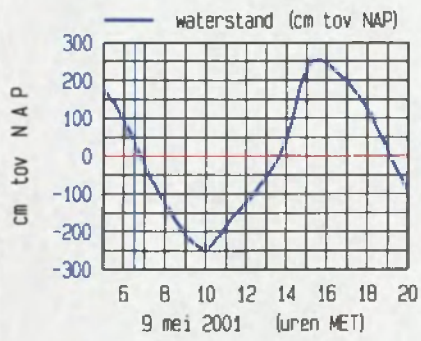

meetgebied



maximum gemiddelde stroomsnelheid in de vertikaal

afstand uit nulpunt : 202 m
stroomsnelheid : 139 cm/sec
stroomrichting : 299 °

doorstroomoppervlak : 22658 m²
raaidebiet : 26820 m³/sec

adcpfile : 0415008a.val

Pas van Terneuzen Raai 7 dd 9 mei 2001 tijd : 0634 - 0640
adcpfile : 0415009a.val

snelheid loodrecht op de raai (cm/sec)

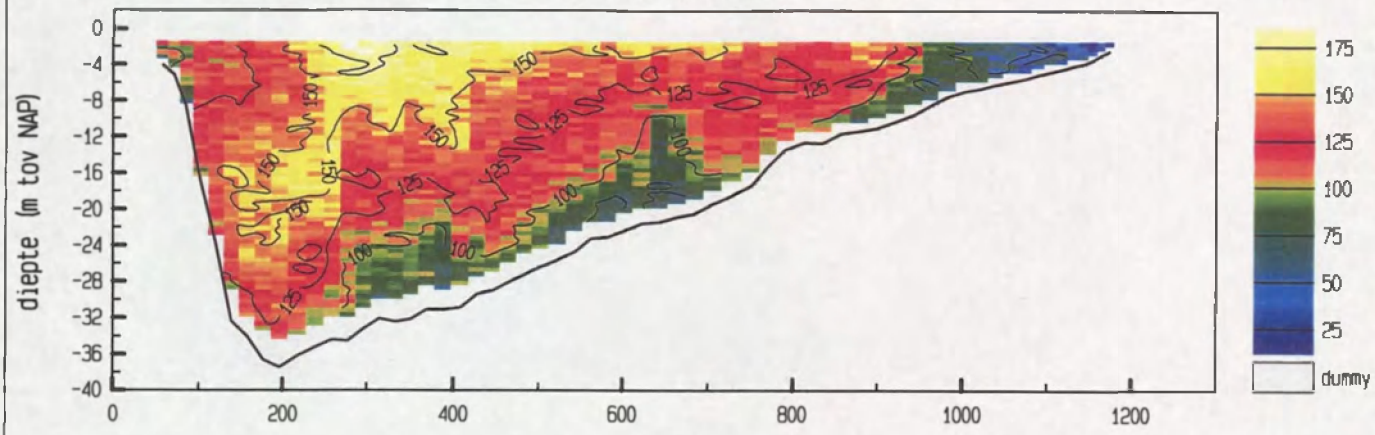

snelheid evenwijdig aan de raai (cm/sec)

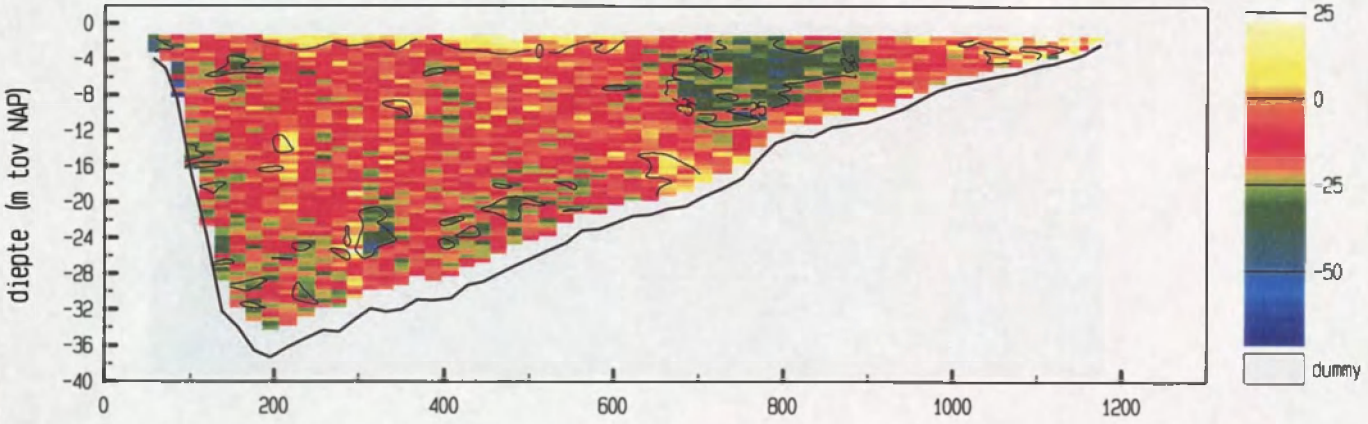

vertikale snelheid (cm/sec)

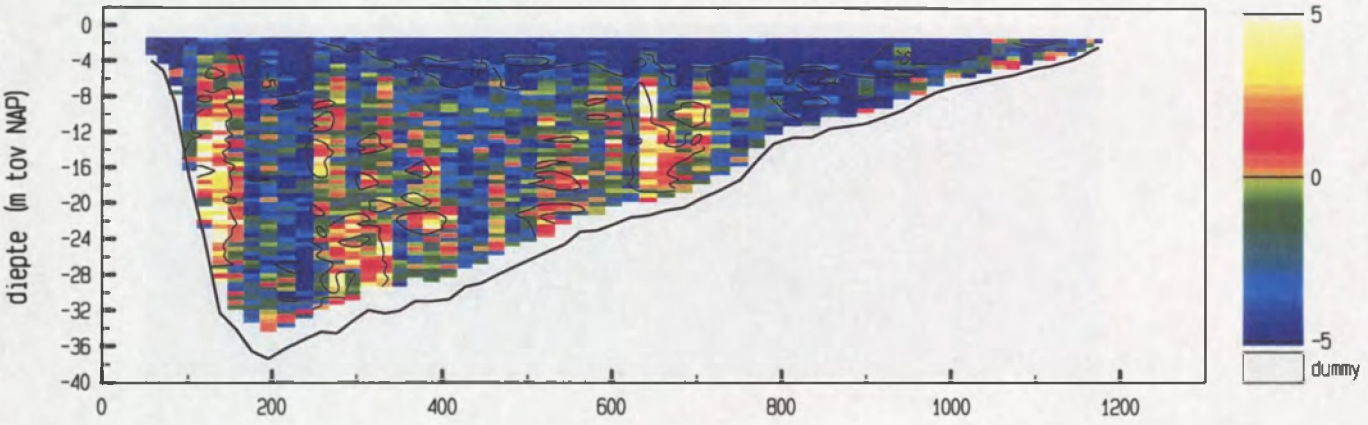

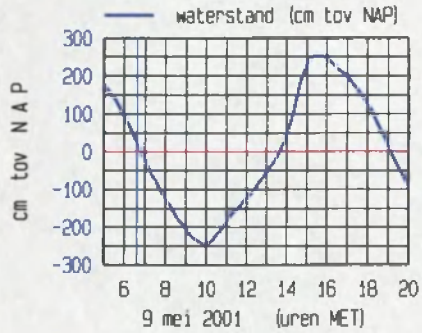

meetgebied

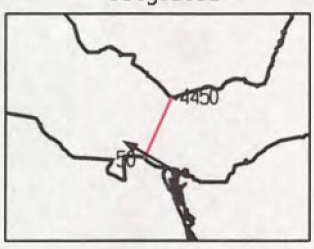

maximum gemiddelde stroom-snelheid in de vertikaal

afstand uit nulpunt : 259 m
stroomsnelheid : 144 cm/sec
stroomrichting : 300 °

doorstroomoppervlak : 22485 m²
raaidebiet : 26747 m³/sec

adcpfile : 0415009a.val

Pas van Terneuzen Raai 7 dd 9 mei 2001 tijd : 0646 - 0652
adcpfile : 0415010a.val

snelheid loodrecht op de raai (cm/sec)

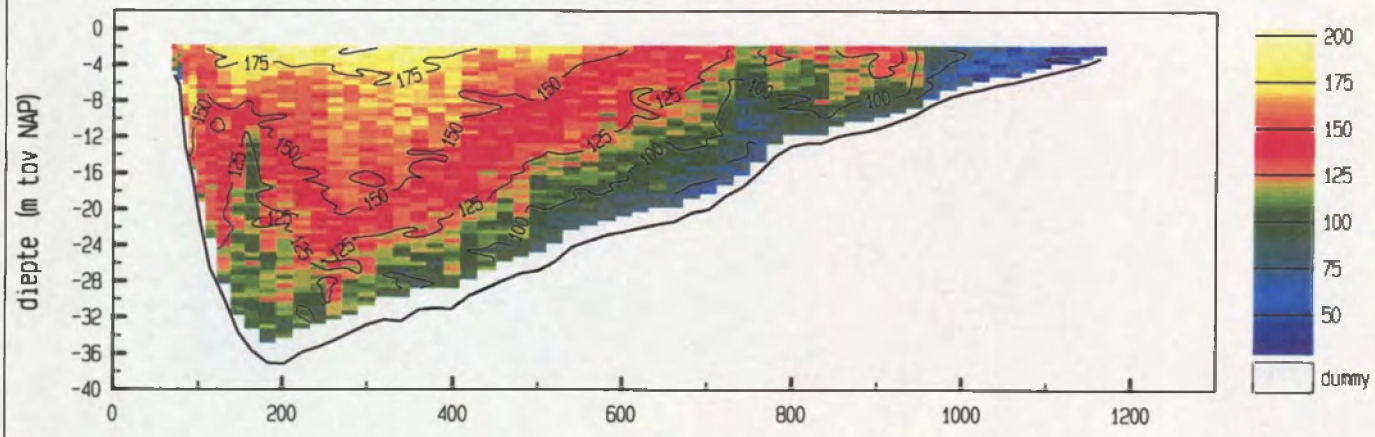

snelheid evenwijdig aan de raai (cm/sec)

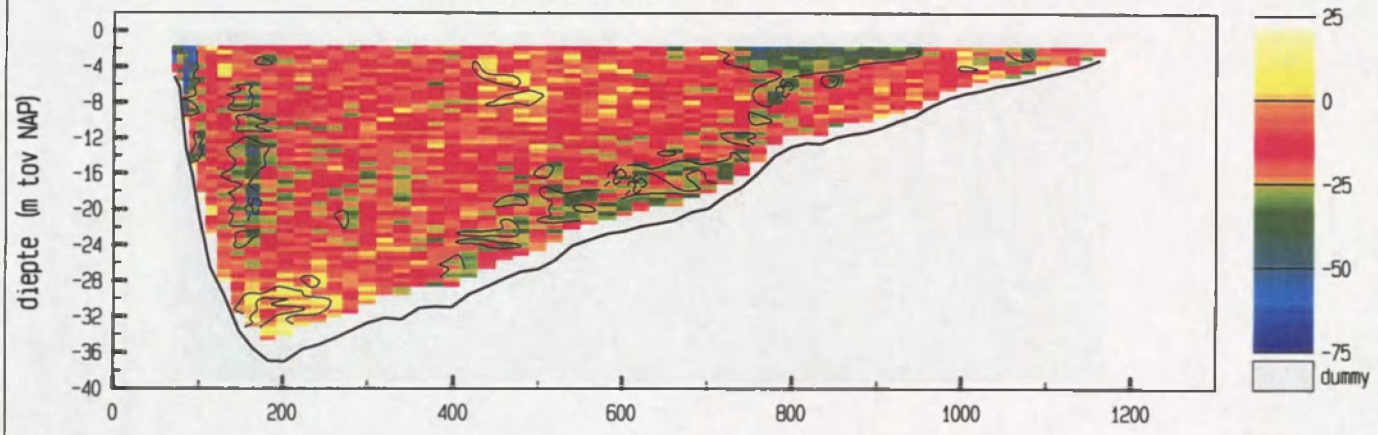

vertikale snelheid (cm/sec)

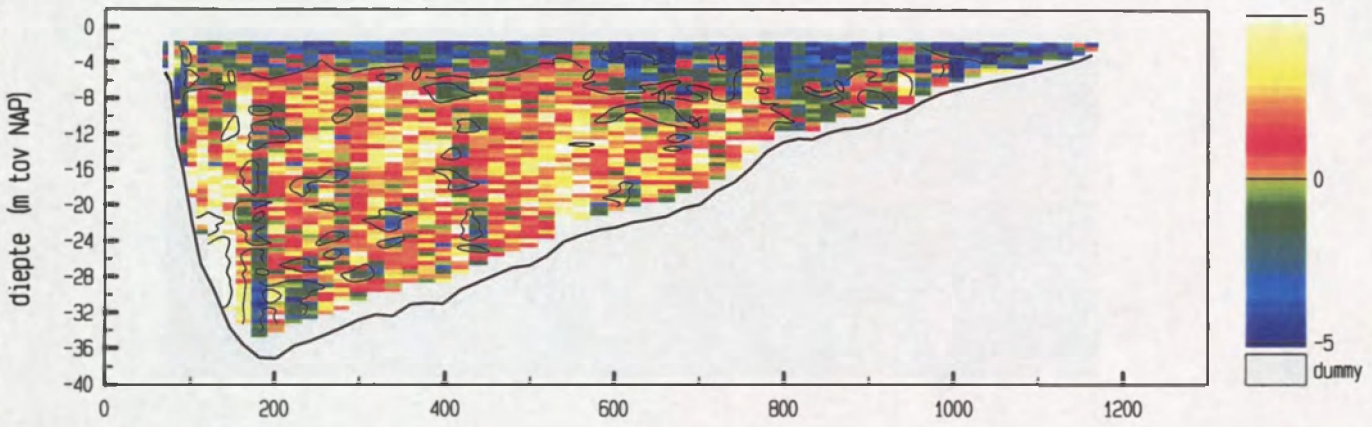

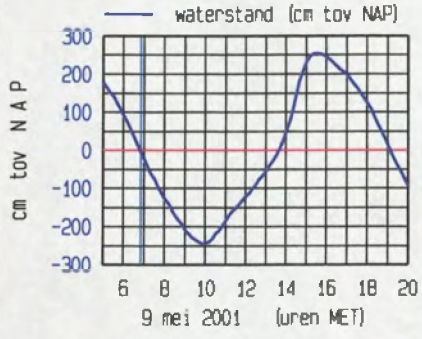

meetgebied

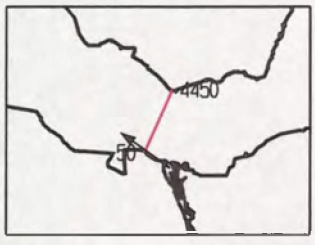

maximum gemiddelde stroom-
snelheid in de vertikaal

afstand uit nulpunt : 84 m
stroomsnelheid : 160 cm/sec
stroomrichting : 306 °

doorstroomoppervlak : 22151 m²
raaidebiet : 27437 m³/sec

adcpfile : 0415010a.val

Pas van Terneuzen Raai 7 dd 9 mei 2001 tijd : 0653 - 0700
adcpfile : 0415011a.val

snelheid loodrecht op de raai (cm/sec)

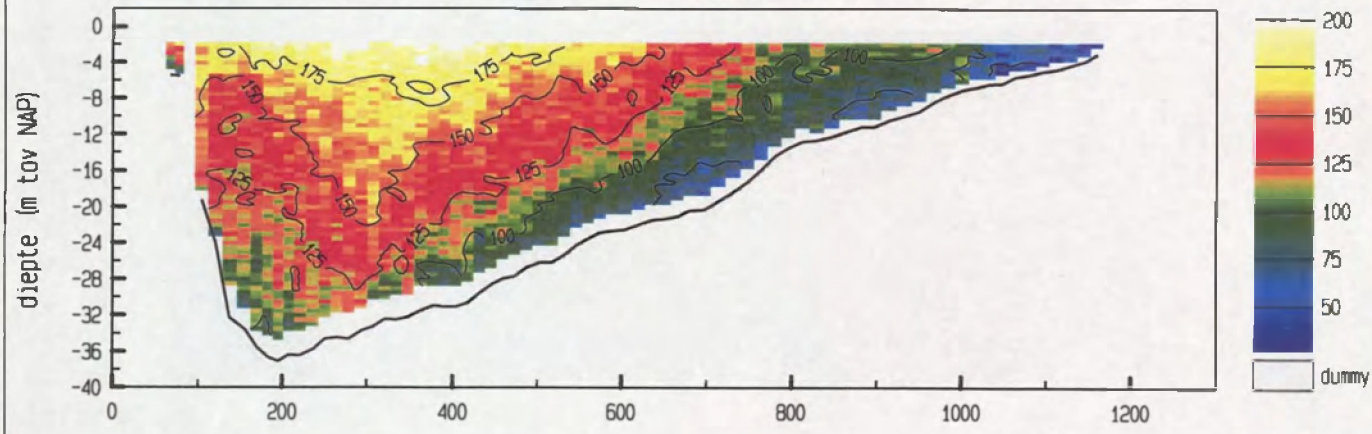

snelheid evenwijdig aan de raai (cm/sec)

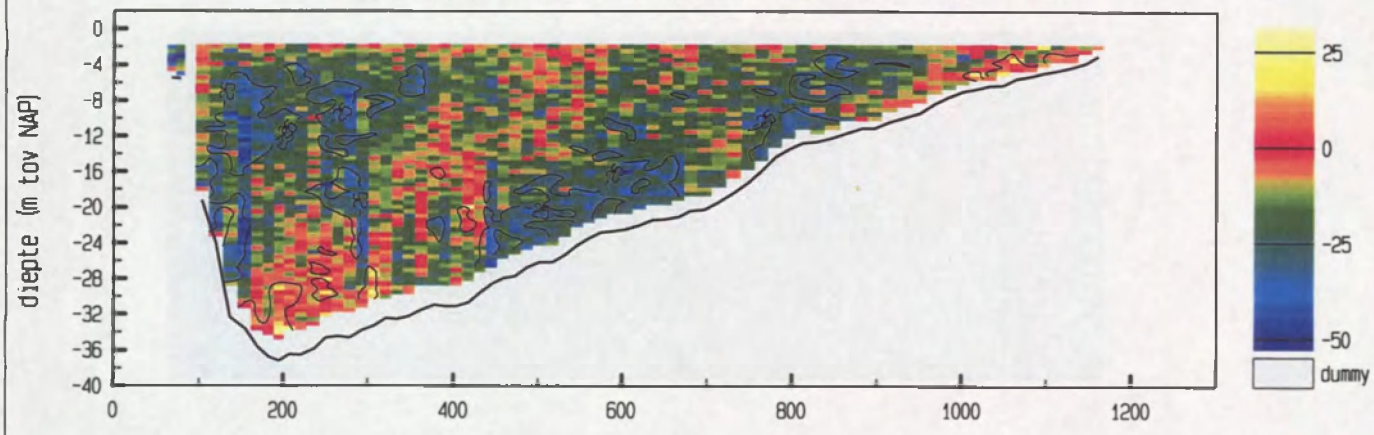

vertikale snelheid (cm/sec)

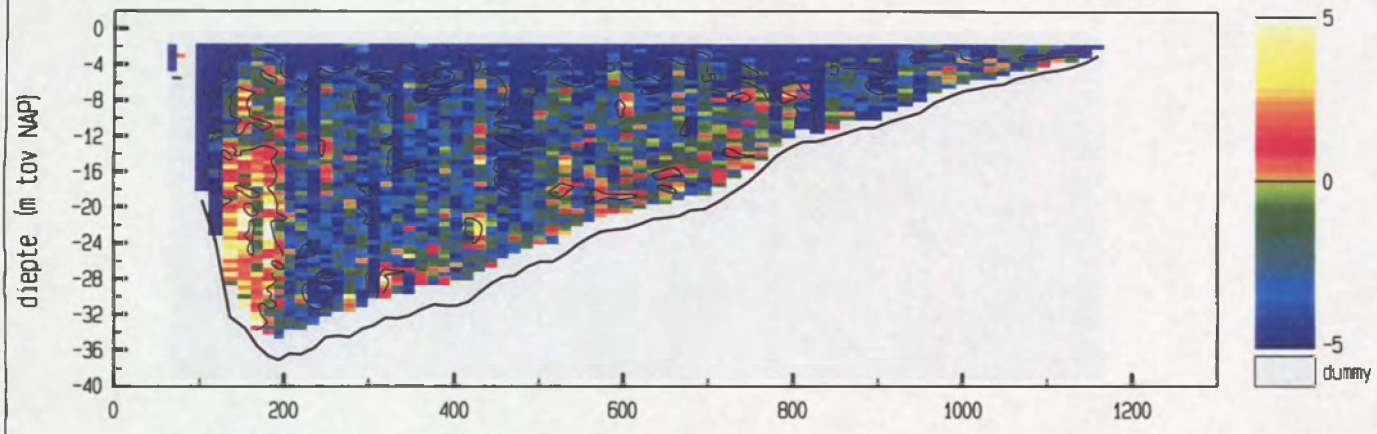

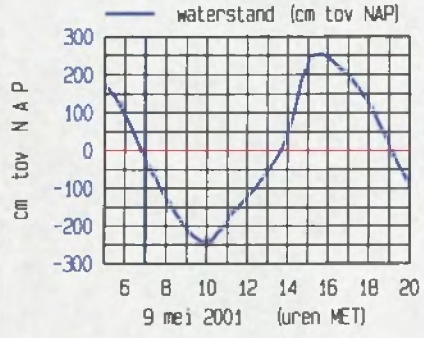

meetgebied



maximum gemiddelde stroom-
snelheid in de vertikaal

afstand uit nulpunt : 348 m
stroomsnelheid : 153 cm/sec
stroomrichting : 299 °

doorstroomoppervlak : 22048 m²
raaidebiet : 27154 m³/sec

adcpfile : 0415011a.val

Pas van Terneuzen Raai 7 dd 9 mei 2001 tijd : 0704 - 0711
adcpfile : 0415012a.val

snelheid loodrecht op de raai (cm/sec)

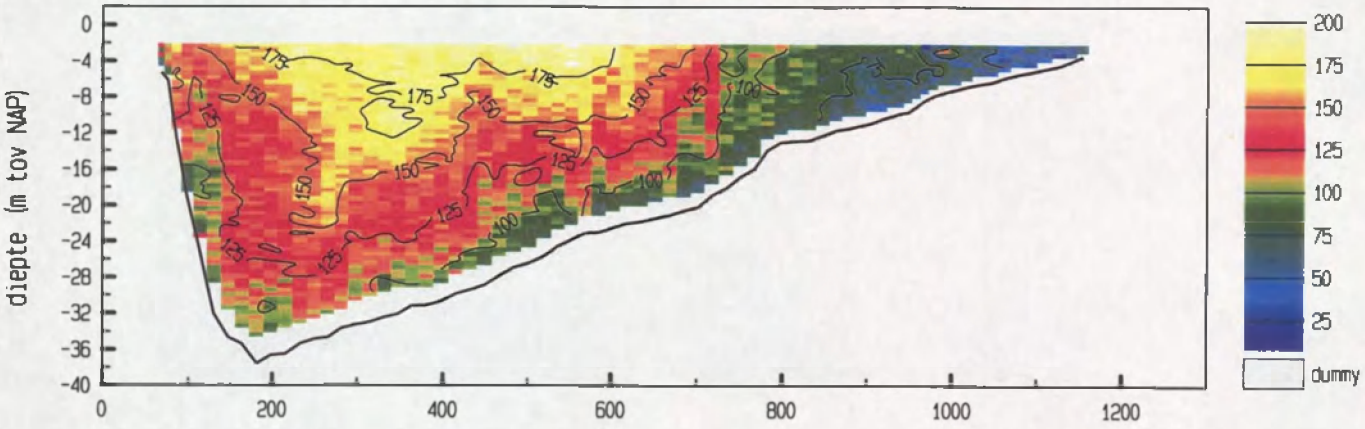

snelheid evenwijdig aan de raai (cm/sec)

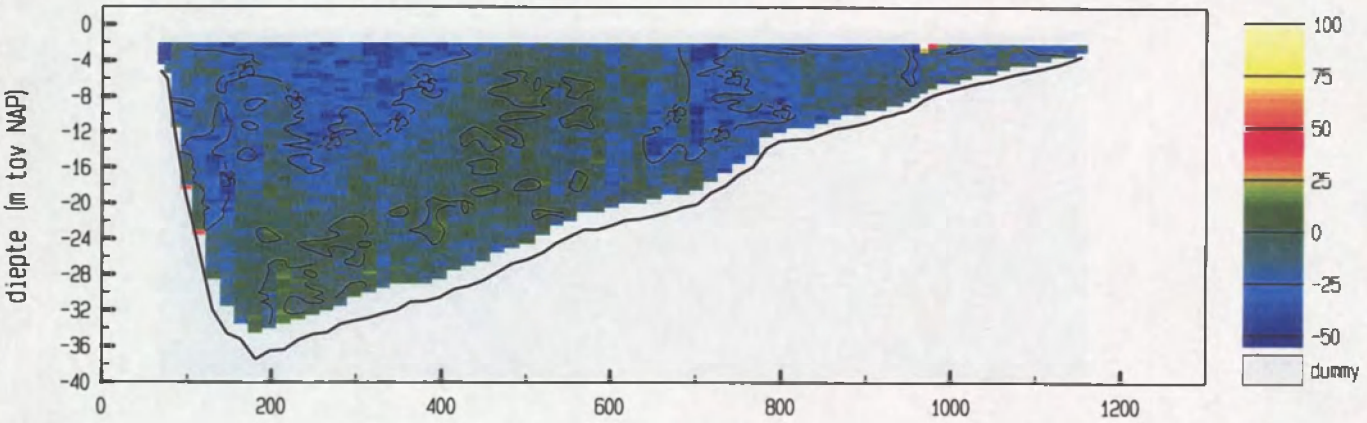

vertikale snelheid (cm/sec)

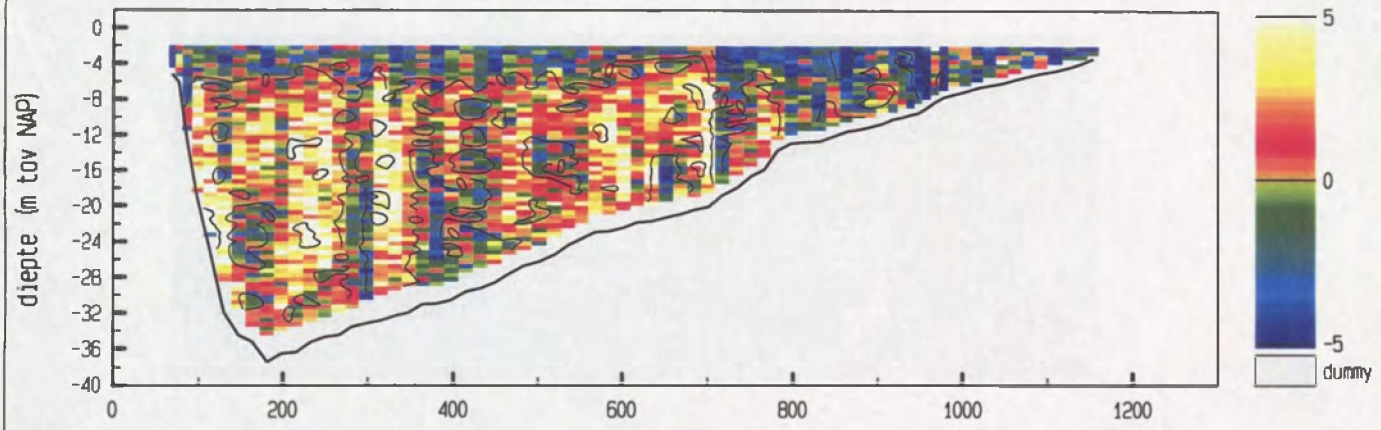

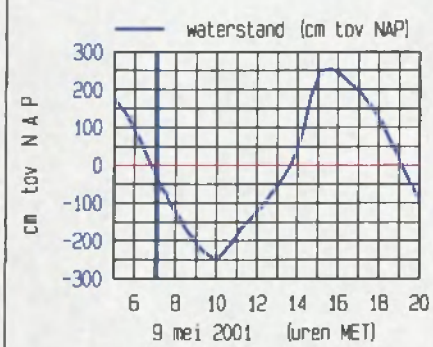

meetgebied



maximum gemiddelde stroomsnelheid in de vertikaal

afstand uit nulpunt : 282 m
stroomsnelheid : 150 cm/sec
stroomrichting : 301 °

doorstroomoppervlak : 21818 m²
raaidebiet : 27131 m³/sec

adcpfile : 0415012a.val

Pas van Terneuzen Raai 7 dd 9 mei 2001 tijd : 0712 - 0718
adcpfile : 0415013a.val

snelheid loodrecht op de raai (cm/sec)

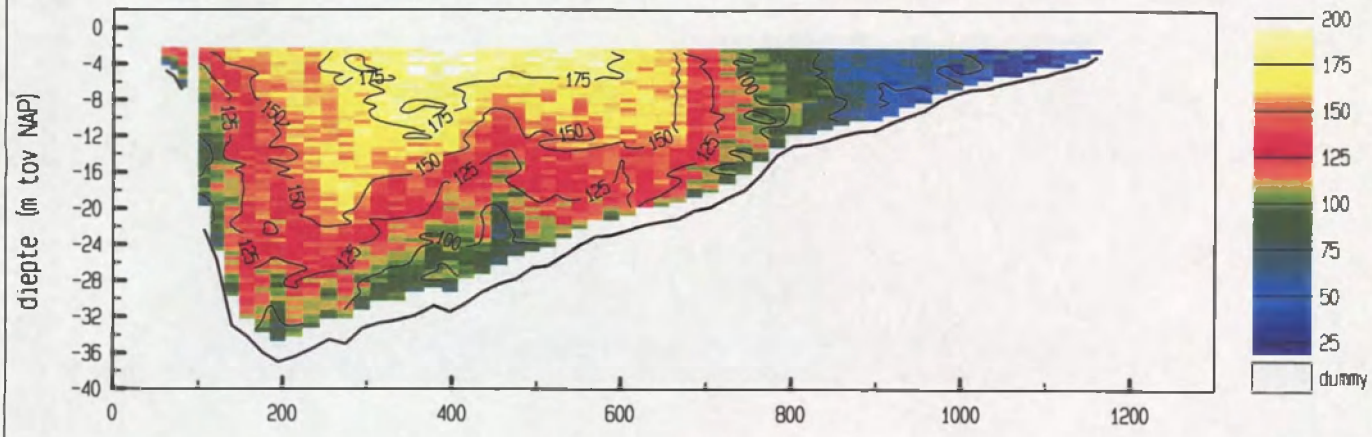

snelheid evenwijdig aan de raai (cm/sec)

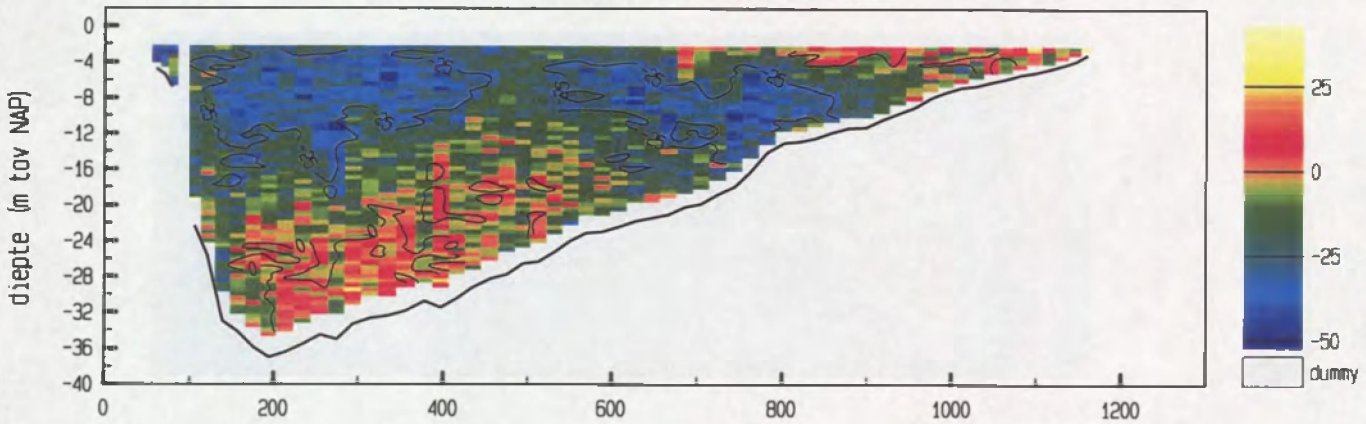

vertikale snelheid (cm/sec)

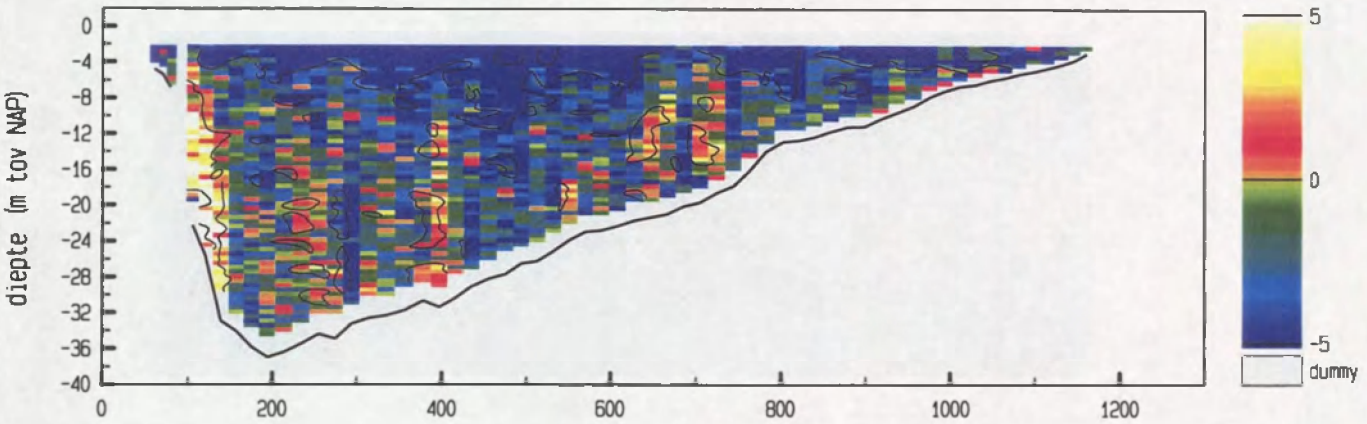

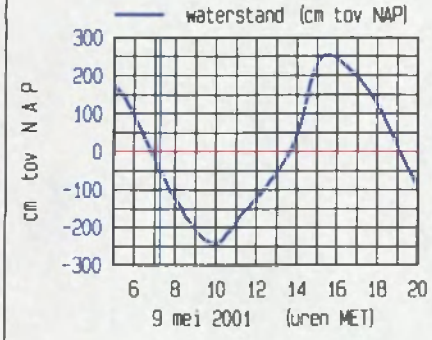

meetgebied

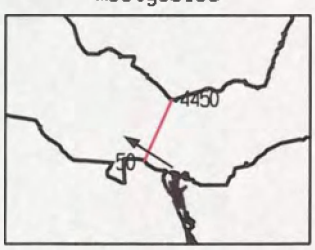

maximum gemiddelde stroom-
snelheid in de vertikaal

afstand uit nulpunt : 628 m
stroomsnelheid : 151 cm/sec
stroomrichting : 303 °

doorstroomoppervlak : 21690 m²
raaidebiet : 26706 m³/sec

adcpfile : 0415013a.val

Pas van Terneuzen Raai 7 dd 9 mei 2001 tijd : 0721 - 0728
adcpfile : 0415014a.val

snelheid loodrecht op de raai (cm/sec)

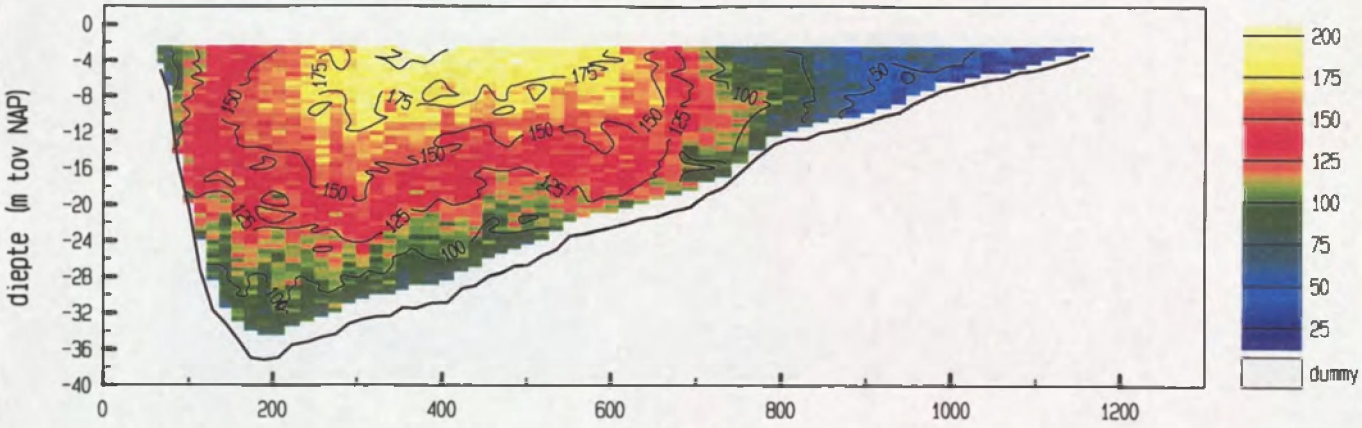

snelheid evenwijdig aan de raai (cm/sec)

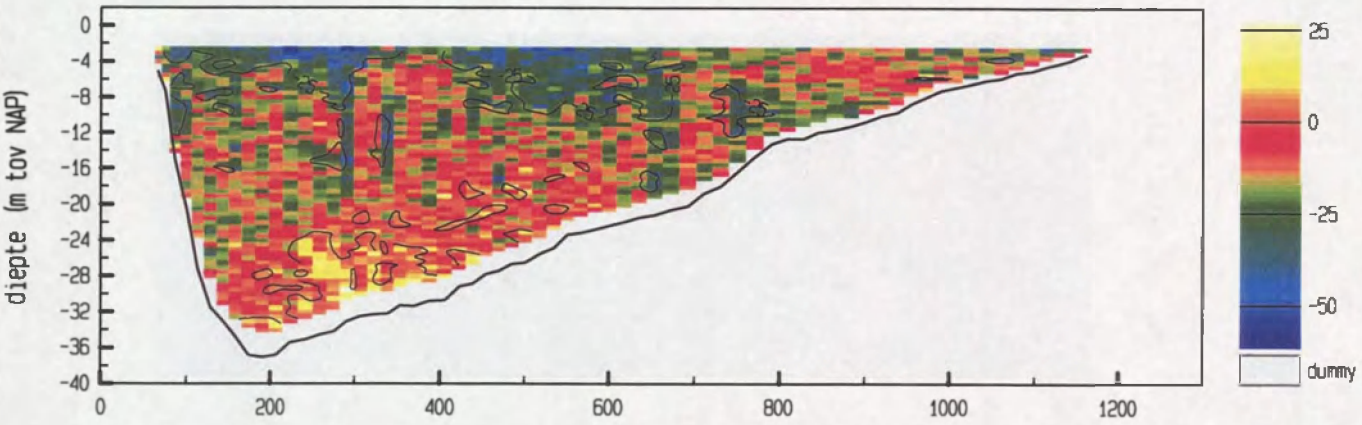

vertikale snelheid (cm/sec)

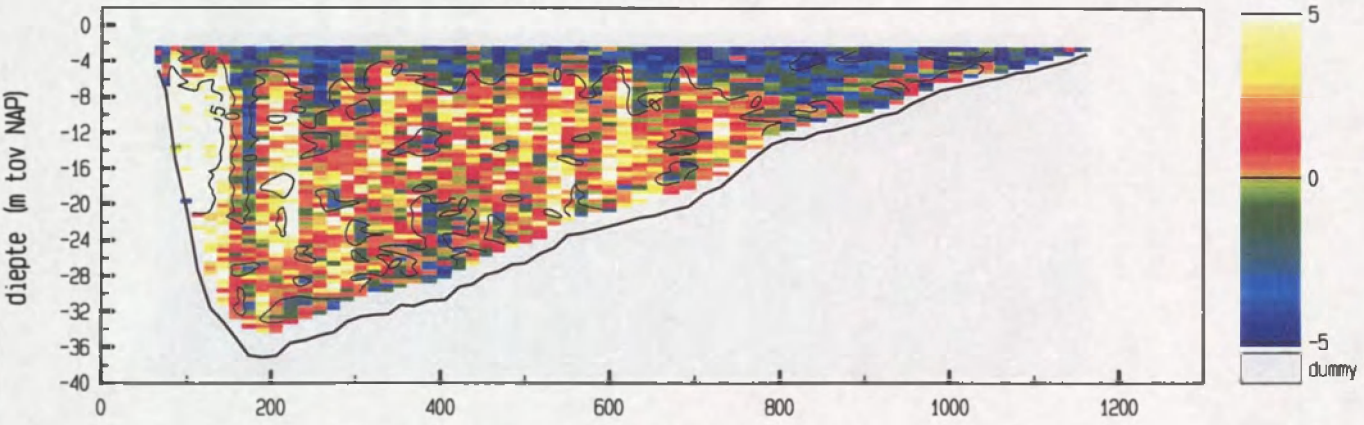

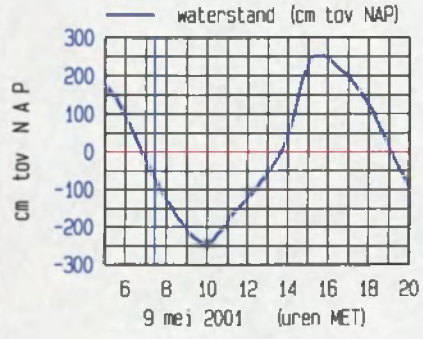

meetgebied



maximum gemiddelde stroom-
snelheid in de vertikaal

afstand uit nulpunt : 583 m
stroomsnelheid : 152 cm/sec
stroomrichting : 300 °

doorstroomoppervlak : 21519 m²
raaidebiet : 26316 m³/sec

adcpfile : 0415014a.val

Pas van Terneuzen Raai 7 dd 9 mei 2001 tijd : 0729 - 0735
adcpfile : 0415015a.val

snelheid loodrecht op de raai (cm/sec)

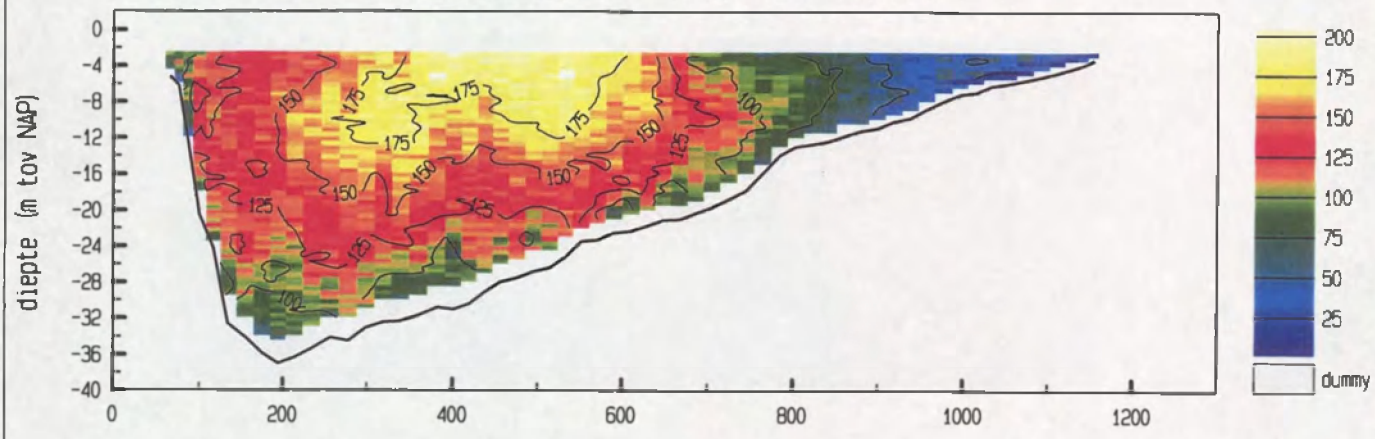

snelheid evenwijdig aan de raai (cm/sec)

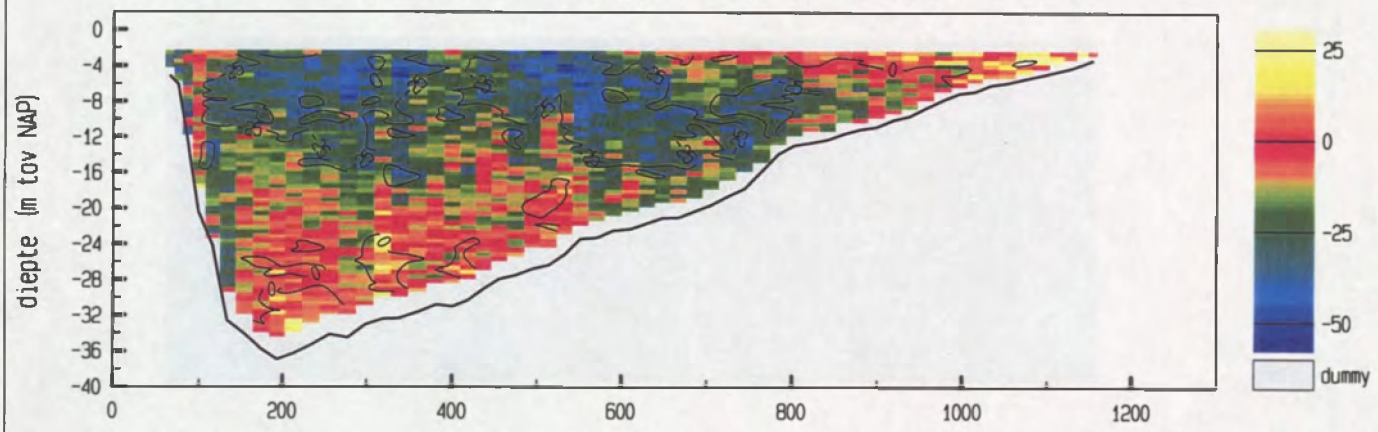

vertikale snelheid (cm/sec)

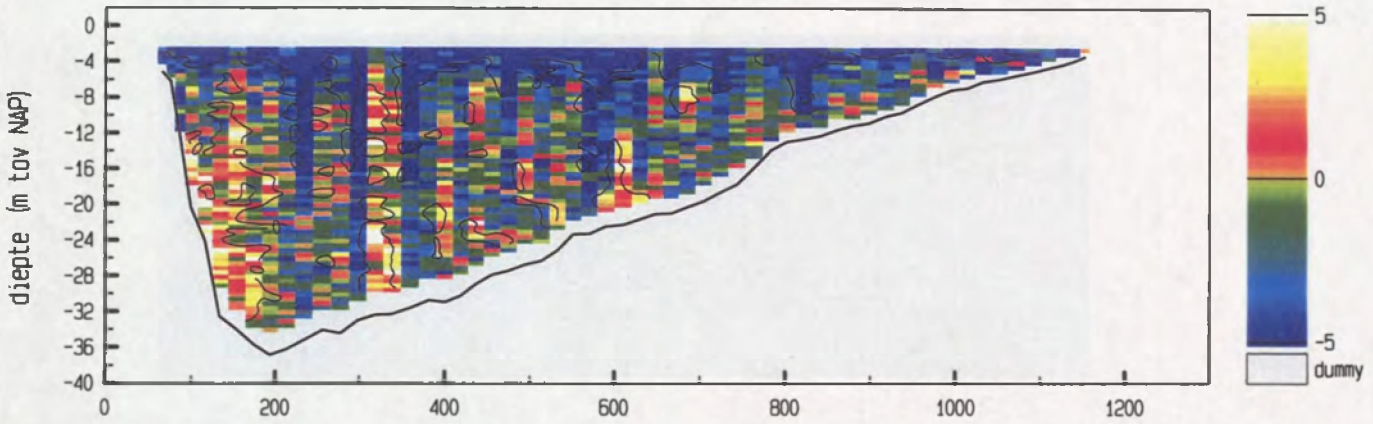

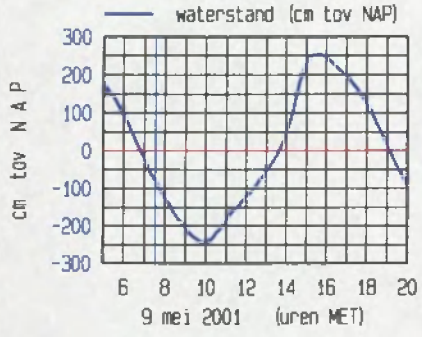

meetgebied

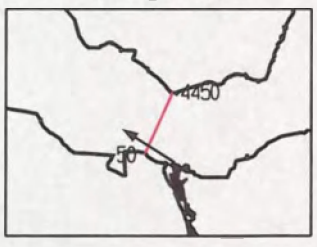

maximum gemiddelde stroomsnelheid in de vertikaal

afstand uit nulpunt : 552 m
stroomsnelheid : 161 cm/sec
stroomrichting : 303 °

doorstroomoppervlak : 21372 m²
raaidebiet : 25978 m³/sec

adcpfile : 0415015a.val

Pas van Terneuzen Raai 7 dd 9 mei 2001 tijd : 0741 - 0748
adcpfile : 0415016a.val

snelheid loodrecht op de raai (cm/sec)

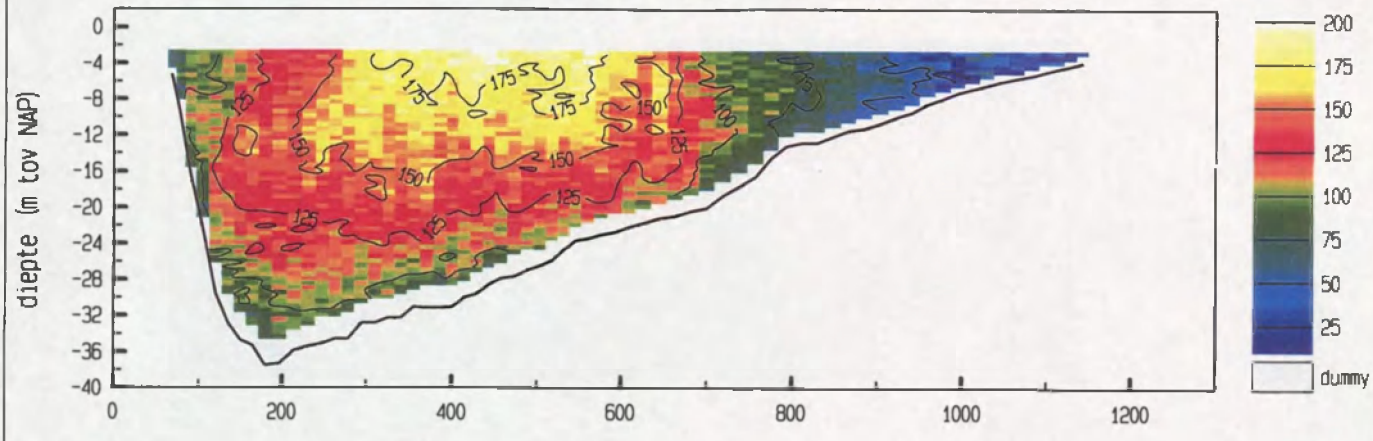

snelheid evenwijdig aan de raai (cm/sec)

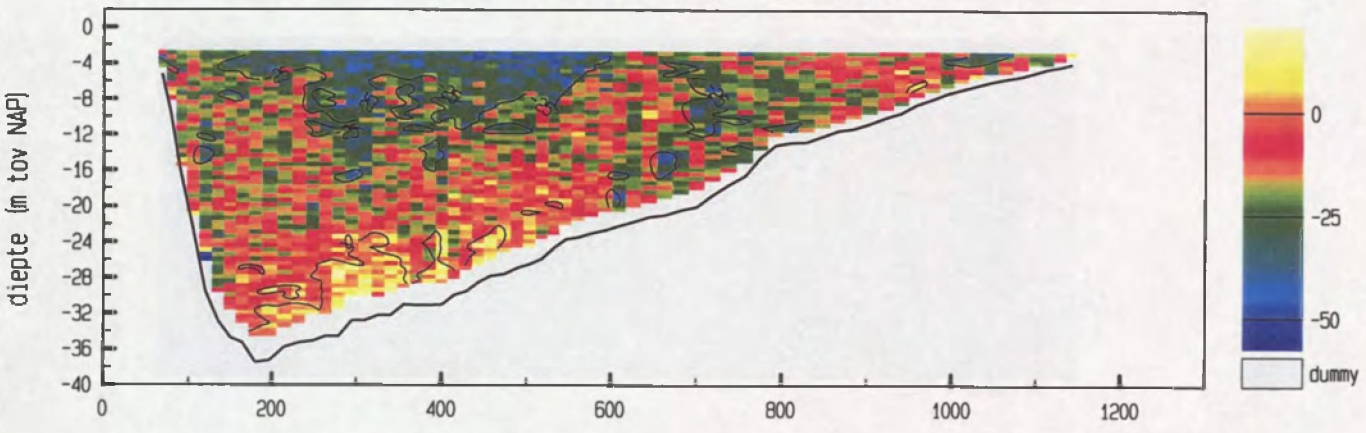

vertikale snelheid (cm/sec)

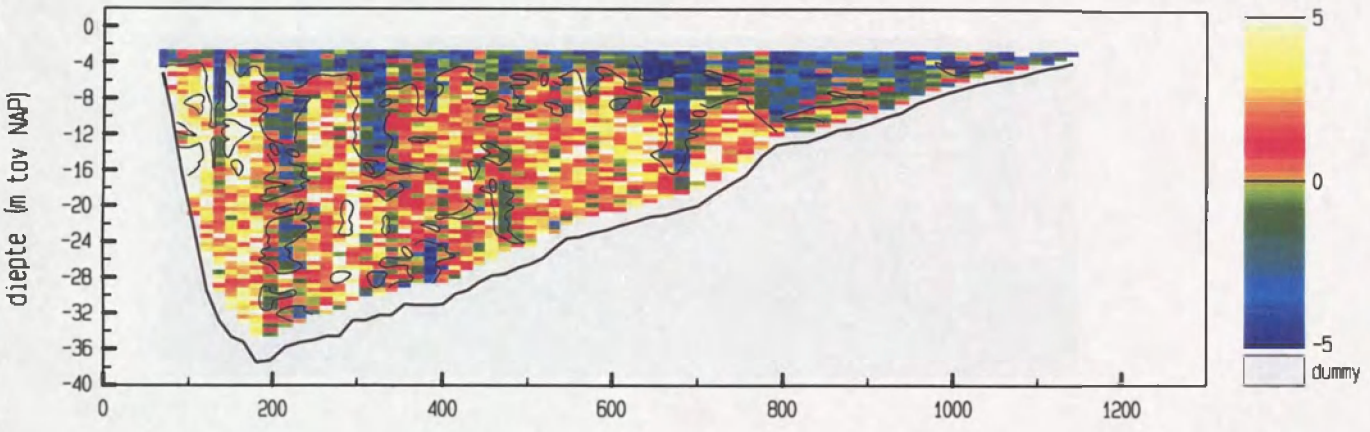

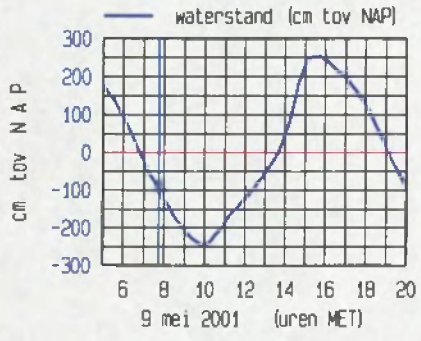

meetgebied



maximum gemiddelde stroomsnelheid in de vertikaal

afstand uit nulpunt : 561 m
stroomsnelheid : 156 cm/sec
stroomrichting : 299 °

doorstroomoppervlak : 21173 m²
raaidebiet : 25100 m³/sec

adcpfile : 0415016a.val

Pas van Terneuzen Raai 7 dd 9 mei 2001 tijd : 0749 - 0755
adcpfile : 0415017a.val

snelheid loodrecht op de raai (cm/sec)

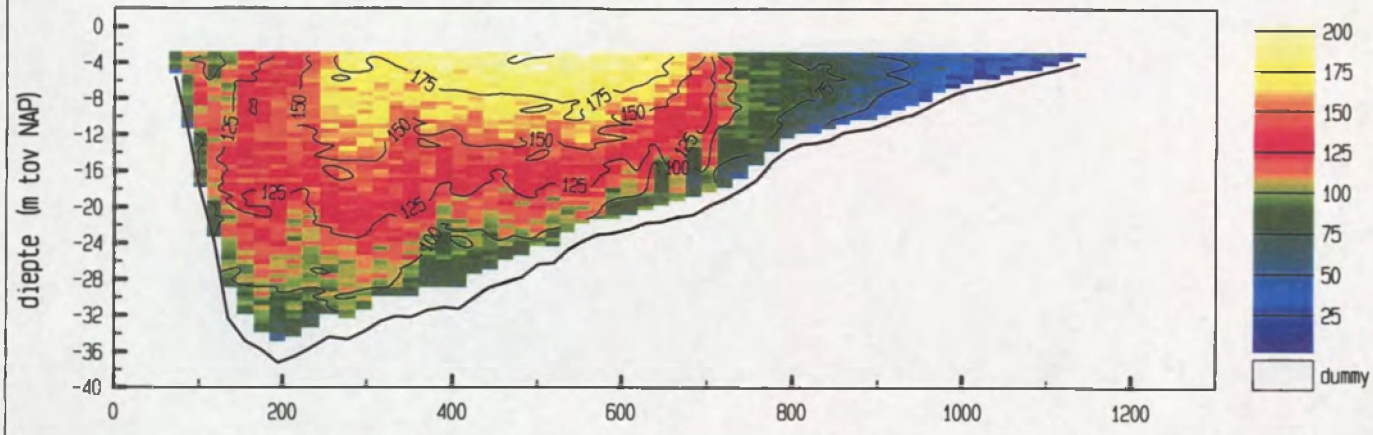

snelheid evenwijdig aan de raai (cm/sec)

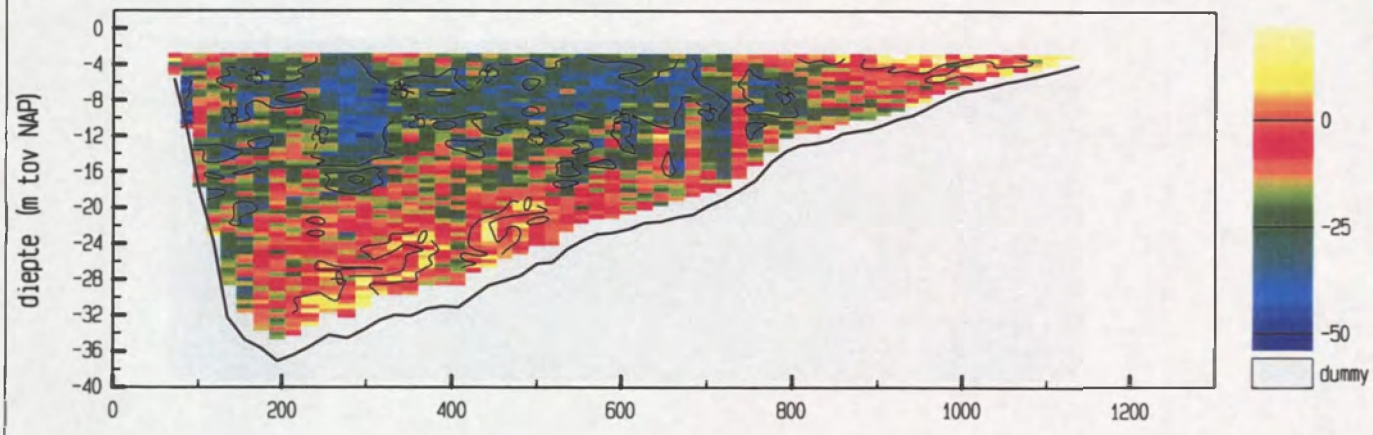

vertikale snelheid (cm/sec)

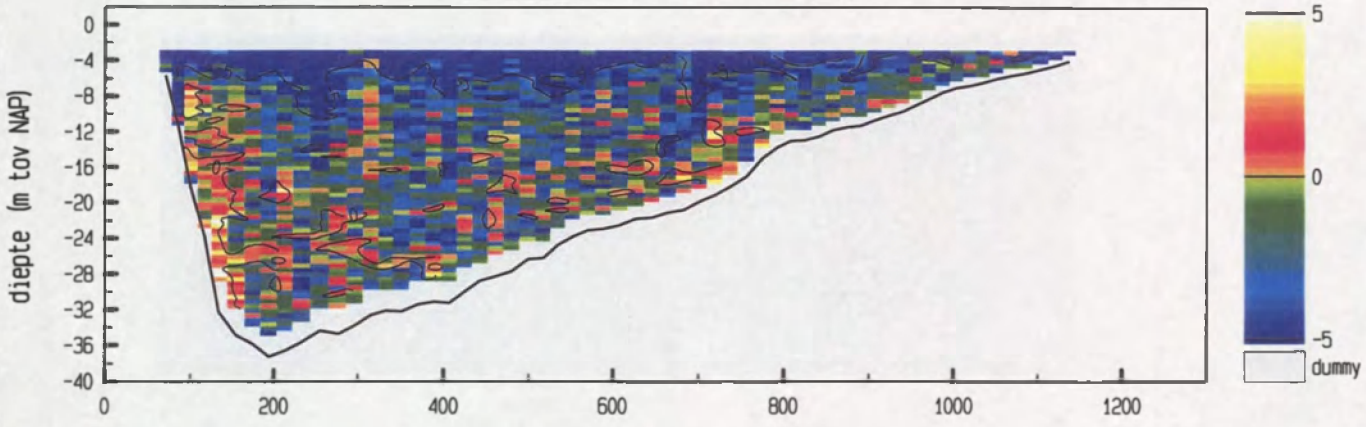

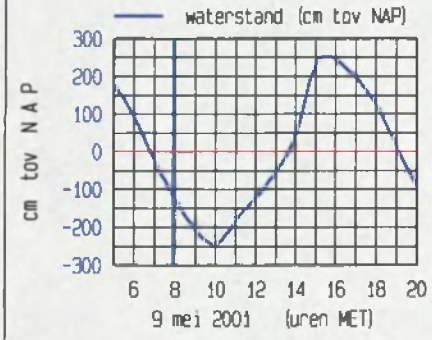

meetgebied



maximum gemiddelde stroom-
snelheid in de vertikaal

afstand uit nulpunt : 553 m
stroomsnelheid : 155 cm/sec
stroomrichting : 302 °

doorstroomoppervlak : 20993 m^2
raaidebiet : 24495 m^3/sec

adcpfile : 0415017a.val

Pas van Terneuzen Raai 7 dd 9 mei 2001 tijd : 0758 - 0805
adcpfile : 0415018a.val

snelheid loodrecht op de raai (cm/sec)

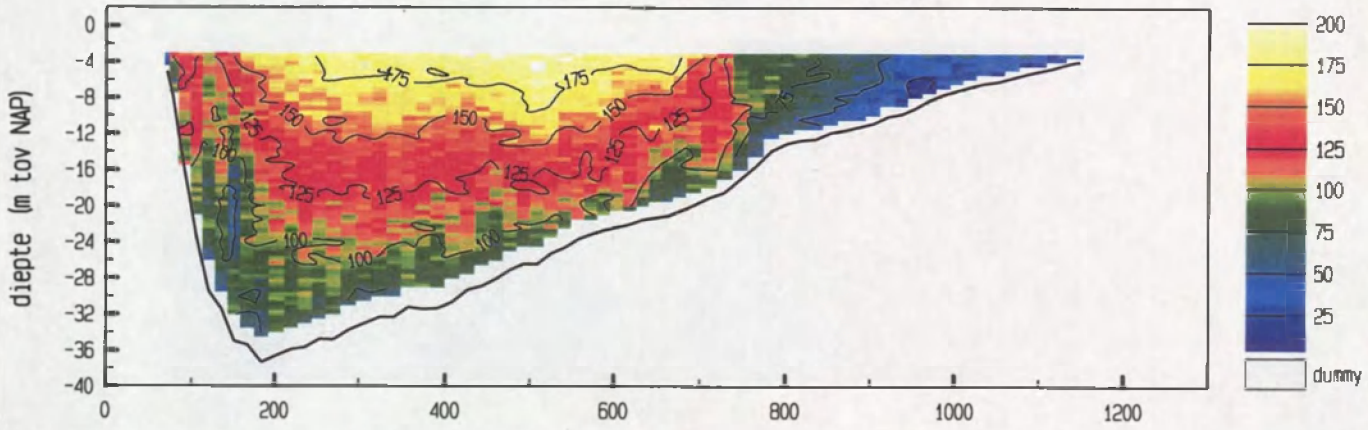

snelheid evenwijdig aan de raai (cm/sec)

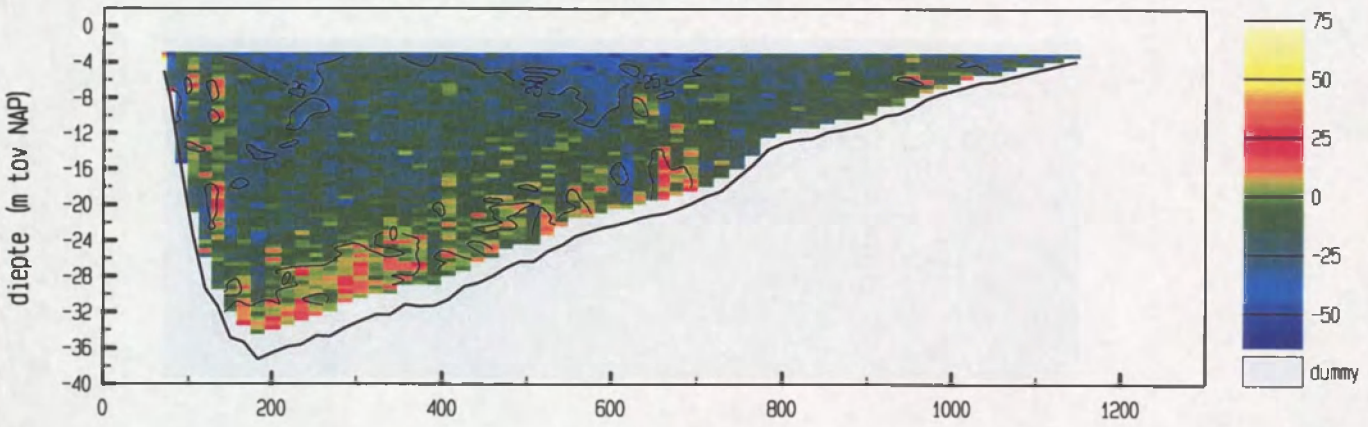

vertikale snelheid (cm/sec)

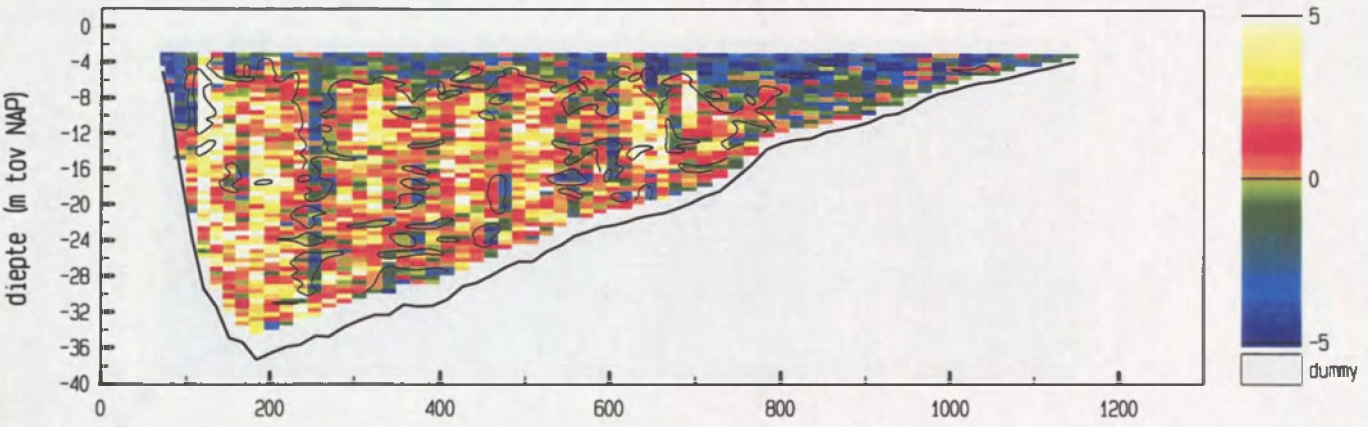

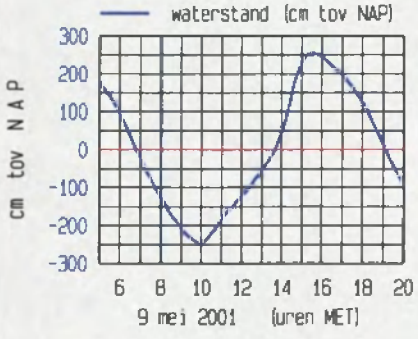

meetgebied

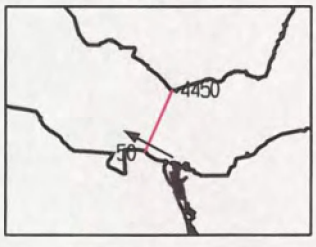

maximum gemiddelde stroomsnelheid in de vertikaal

afstand uit nulpunt : 525 m
stroomsnelheid : 146 cm/sec
stroomrichting : 299 °

doorstroomoppervlak : 20790 m²
raaidebiet : 23477 m³/sec

adcpfile : 0415018a.val

Pas van Terneuzen Raai 7 dd 9 mei 2001 tijd : 0806 - 0813
adcpfile : 0415019a.val

snelheid loodrecht op de raai (cm/sec)

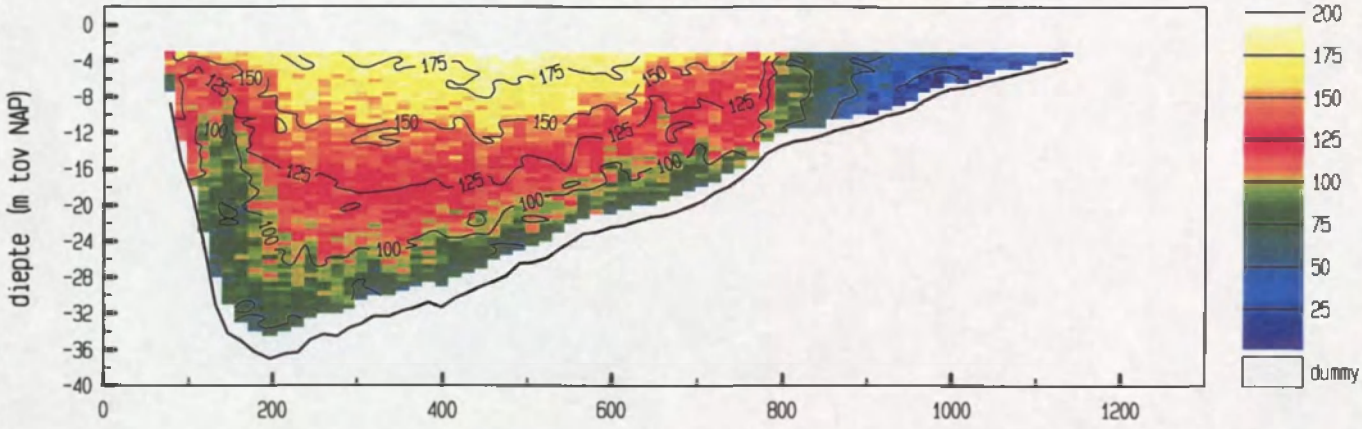

snelheid evenwijdig aan de raai (cm/sec)

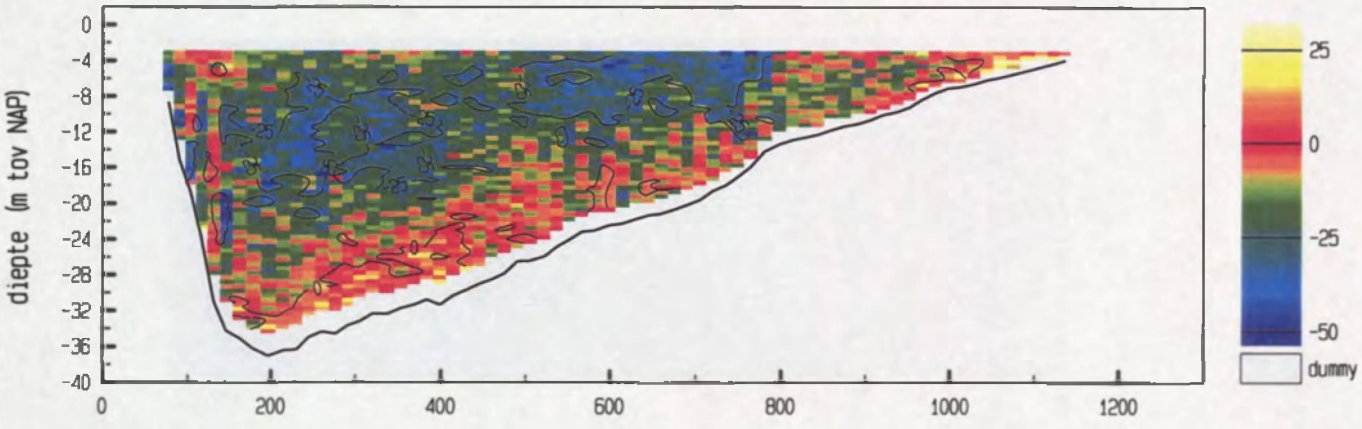

vertikale snelheid (cm/sec)

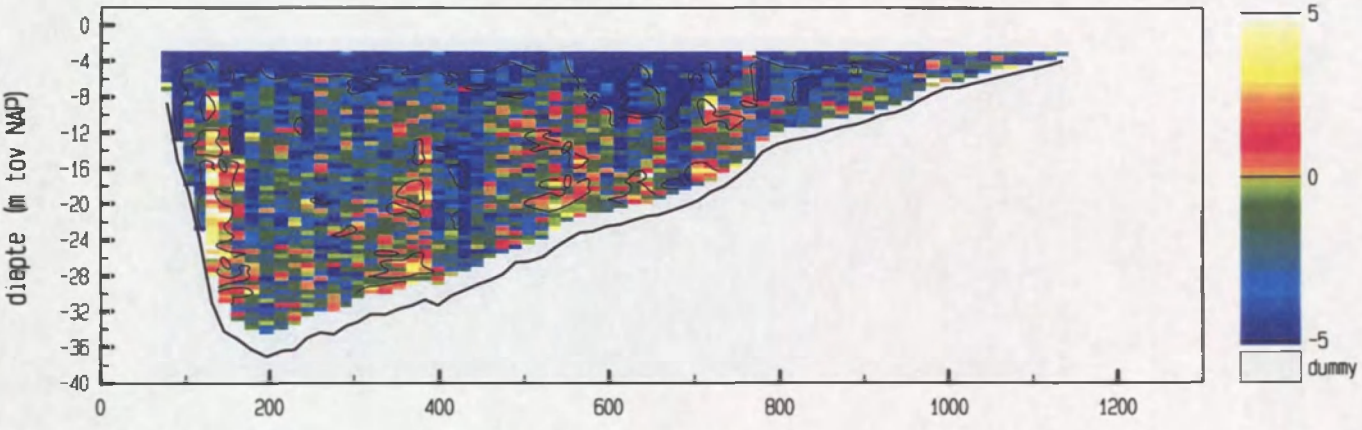

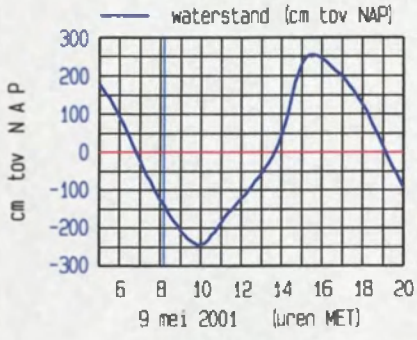

meetgebied

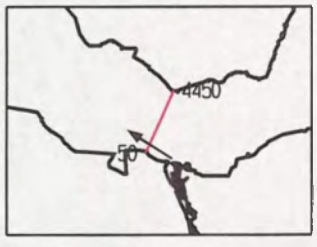

maximum gemiddelde stroomsnelheid in de vertikaal

afstand uit nulpunt : 552 m
stroomsnelheid : 139 cm/sec
stroomrichting : 303 °

doorstroomoppervlak : 20701 m²
raaidebiet : 23351 m³/sec

adcpfile : 0415019a.val

Pas van Terneuzen Raai 7 dd 9 mei 2001 tijd : 0818 - 0824
adcpfile : 0415020a.val

snelheid loodrecht op de raai (cm/sec)

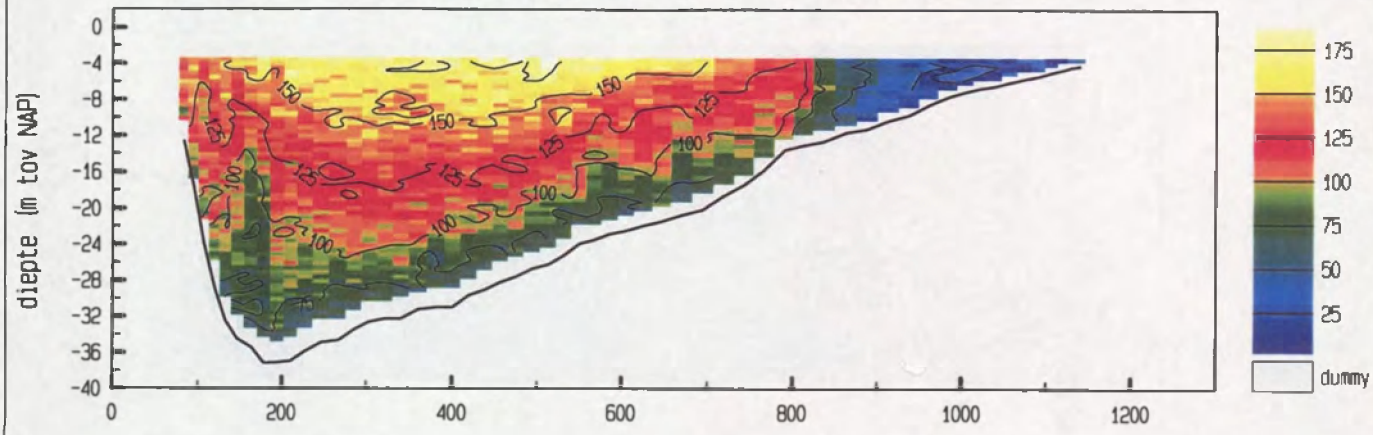

snelheid evenwijdig aan de raai (cm/sec)

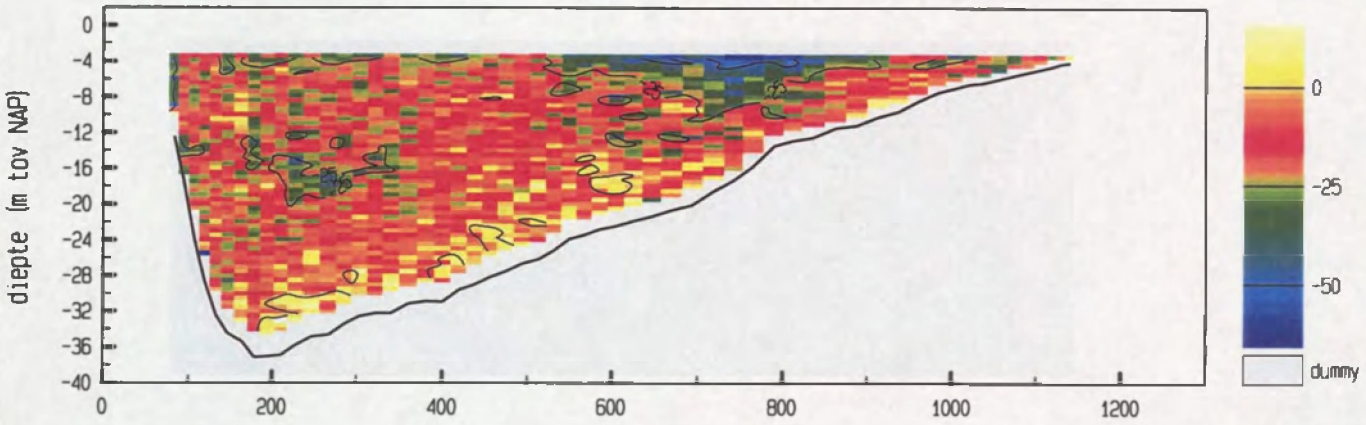

vertikale snelheid (cm/sec)

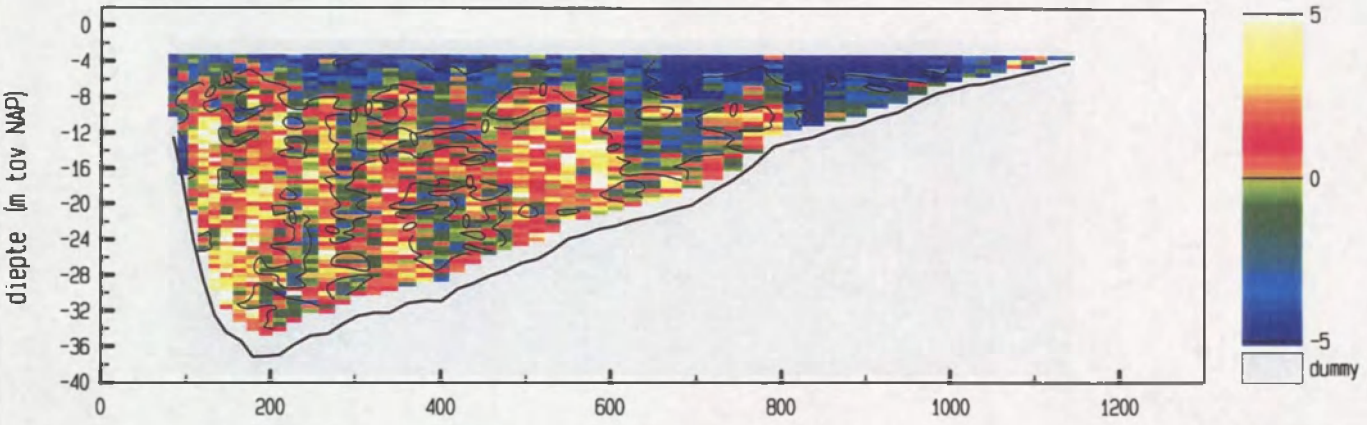

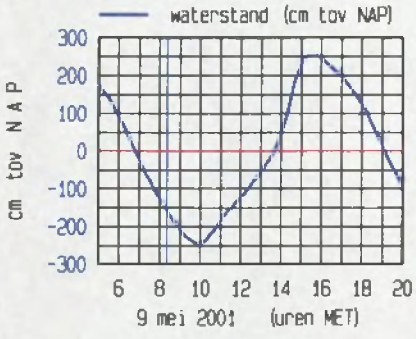

meetgebied



maximum gemiddelde stroomsnelheid in de vertikaal

afstand uit nulpunt : 475 m
stroomsnelheid : 125 cm/sec
stroomrichting : 298 °

doorstroomoppervlak : 20457 m²
raaidebiet : 21800 m³/sec

adcpfile : 0415020a.val

Pas van Terneuzen Raai 7 dd 9 mei 2001 tijd : 0830 - 0836
adcpfile : 0415021a.val

snelheid loodrecht op de raai (cm/sec)

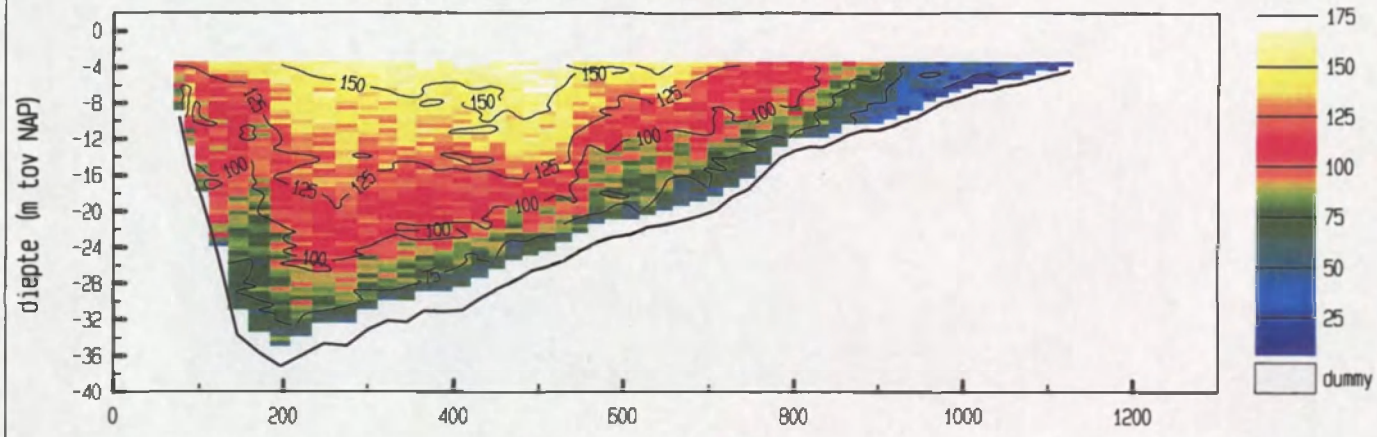

snelheid evenwijdig aan de raai (cm/sec)

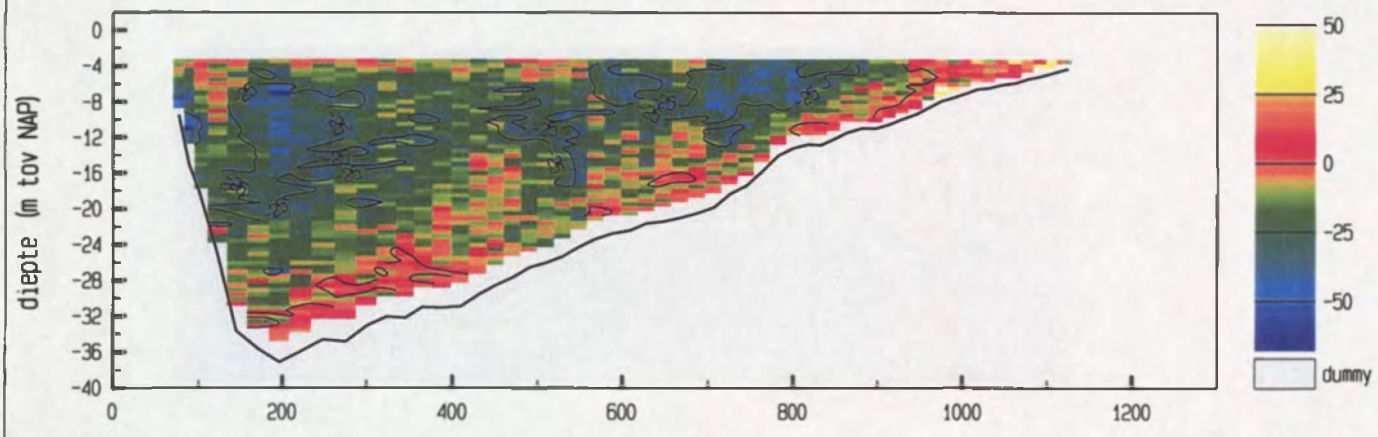

vertikale snelheid (cm/sec)

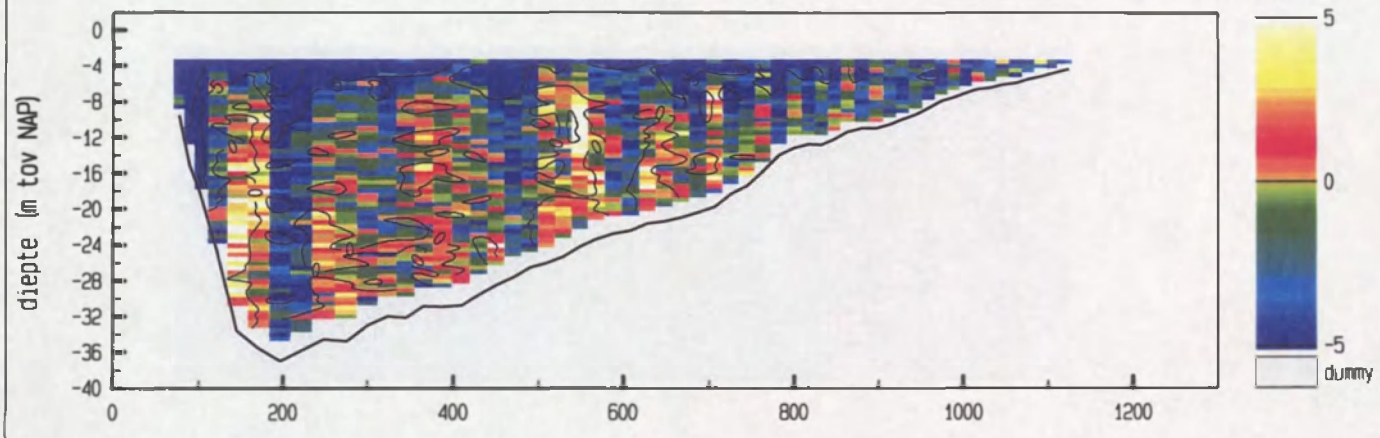

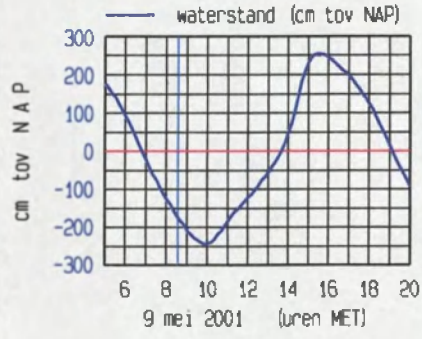

meetgebied



maximum gemiddelde stroomsnelheid in de vertikaal

afstand uit nulpunt : 491 m
stroomsnelheid : 127 cm/sec
stroomrichting : 301 °

doorstroomoppervlak : 20283 m²
raaidebiet : 20903 m³/sec

adcpfile : 0415021a.val

Pas van Terneuzen Raai 7 dd 9 mei 2001 tijd : 0842 - 0848
adcpfile : 0415022a.val

snelheid loodrecht op de raai (cm/sec)

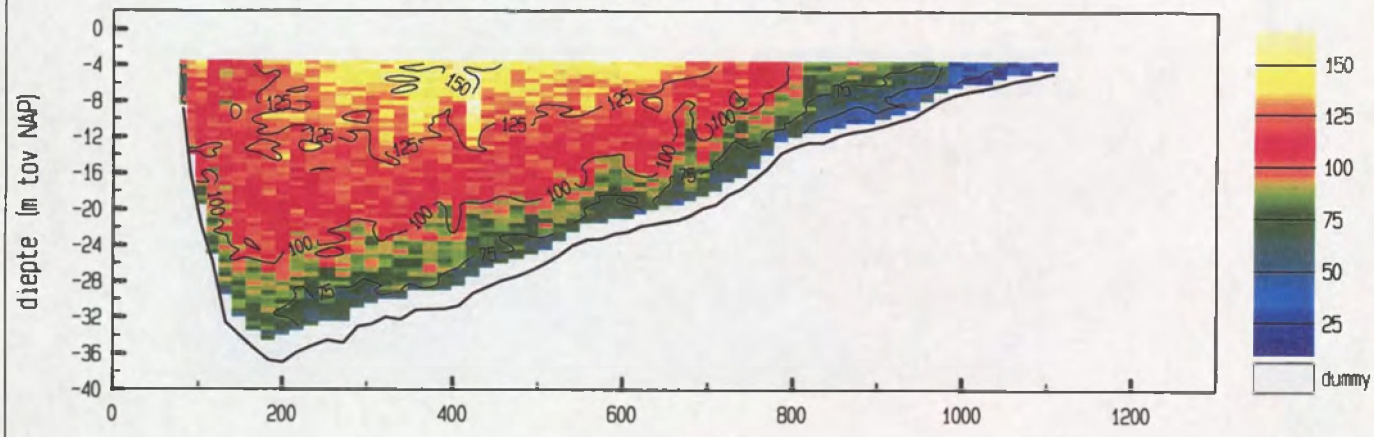

snelheid evenwijdig aan de raai (cm/sec)

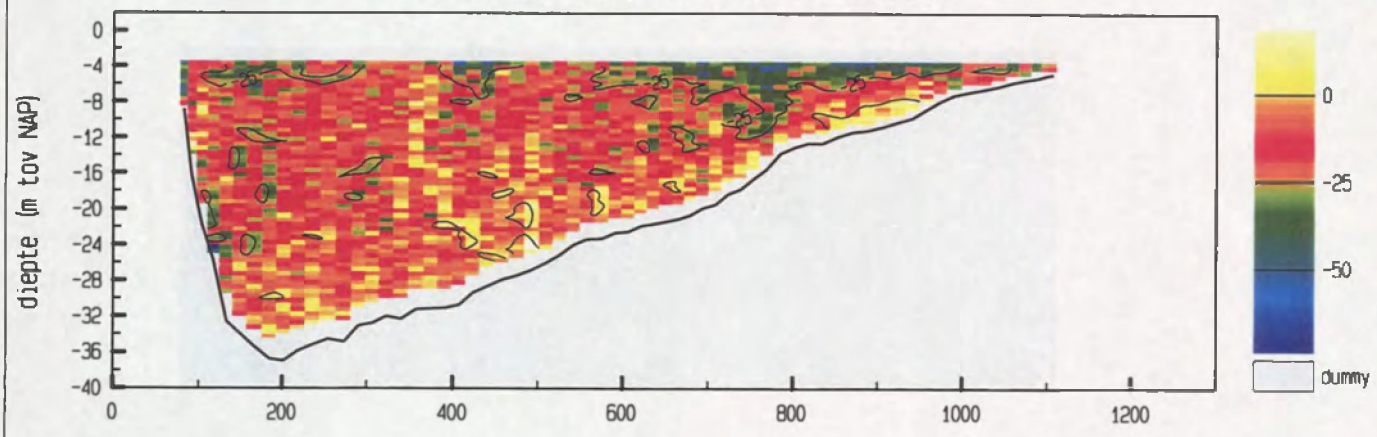

vertikale snelheid (cm/sec)

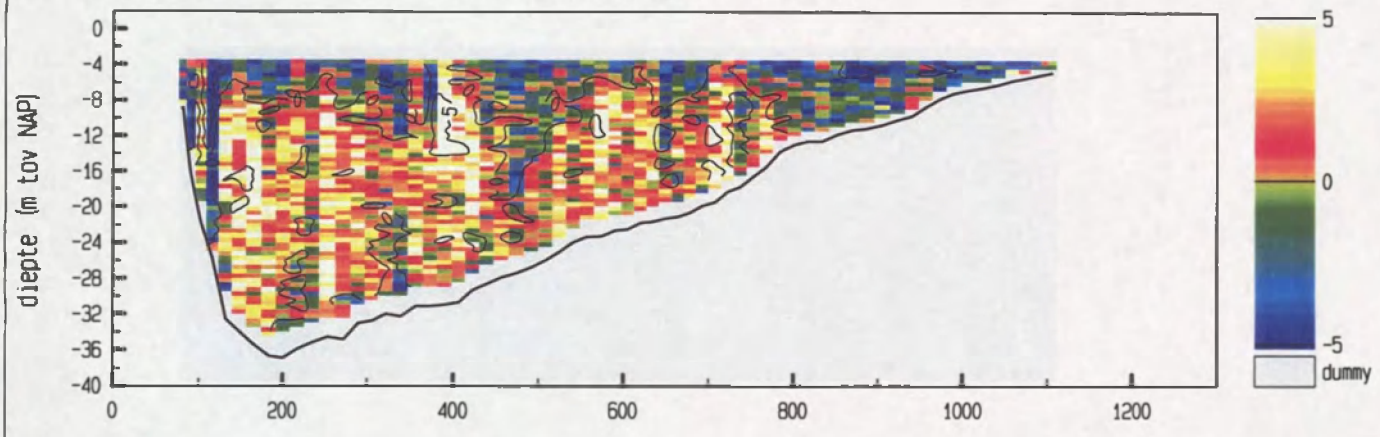

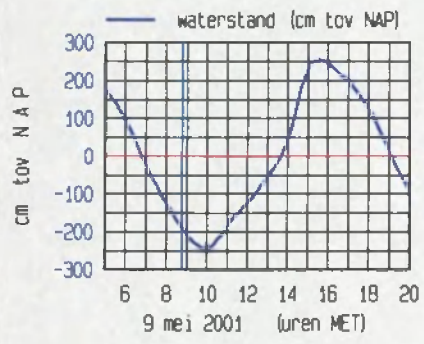

meetgebied

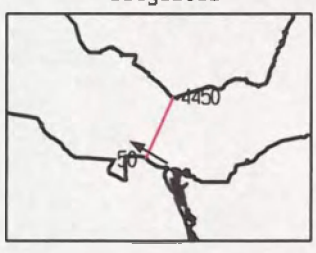

maximum gemiddelde stroom-
snelheid in de vertikaal

afstand uit nulpunt : 423 m
stroomsnelheid : 115 cm/sec
stroomrichting : 301 °

doorstroomoppervlak : 20047 m^2
raaidebiet : 19975 m^3/sec

adcpfile : 0415022a.val

Pas van Terneuzen Raai 7 dd 9 mei 2001 tijd : 0849 - 0855
adcpfile : 0415023a.val

snelheid loodrecht op de raai (cm/sec)

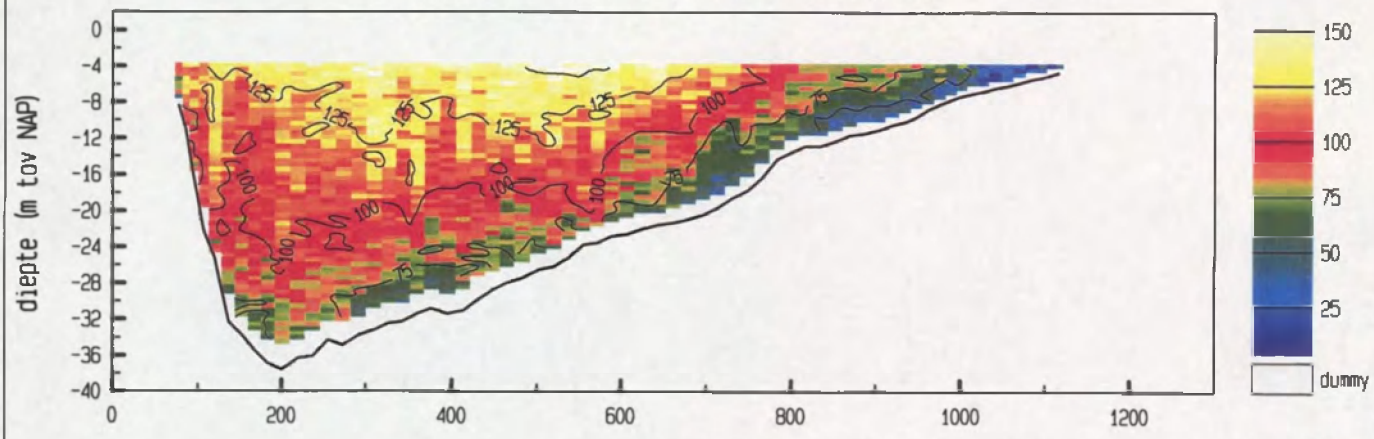

snelheid evenwijdig aan de raai (cm/sec)

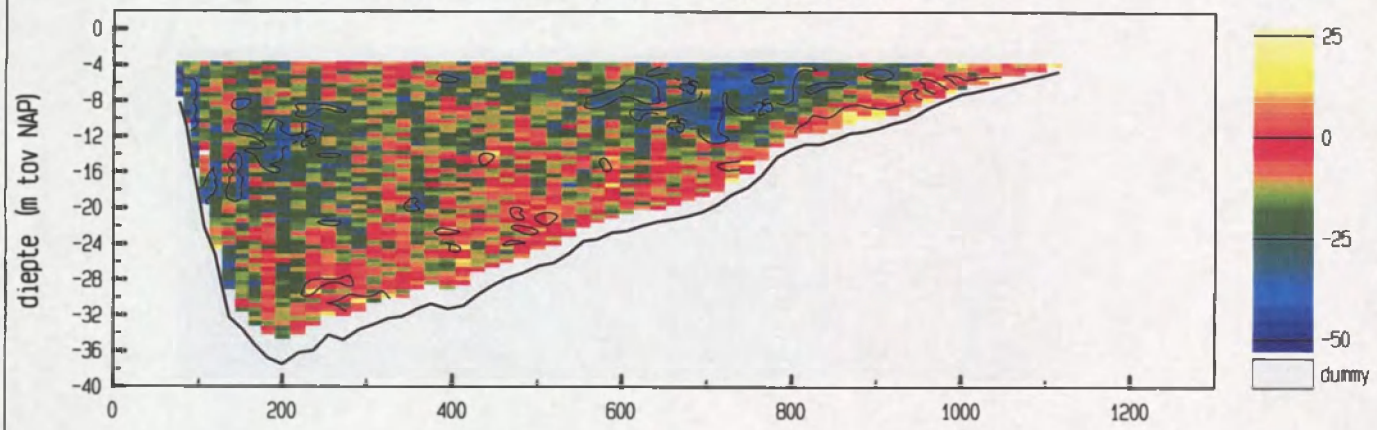

vertikale snelheid (cm/sec)

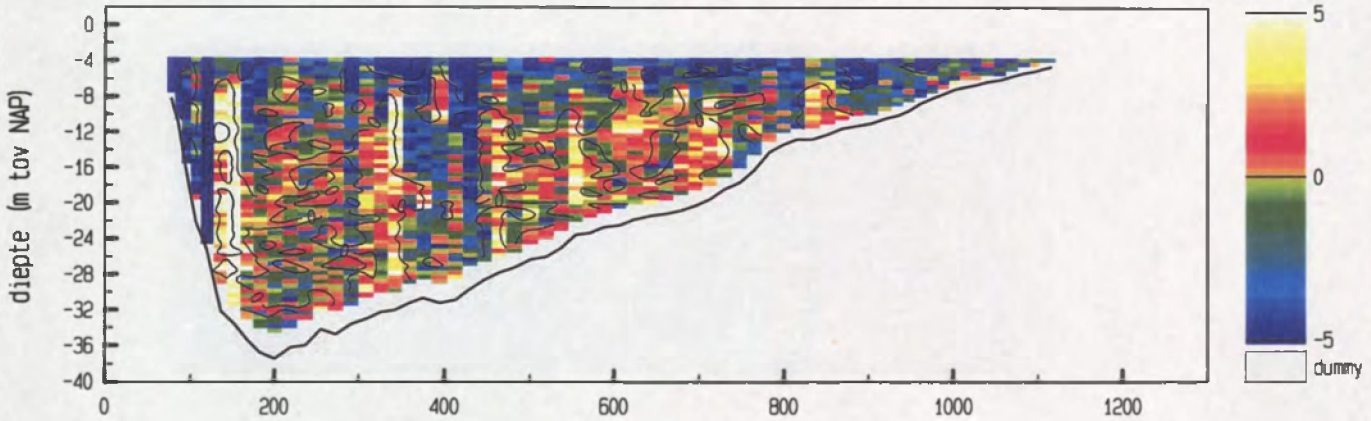

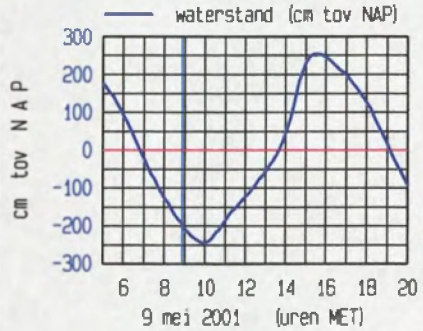

meetgebied

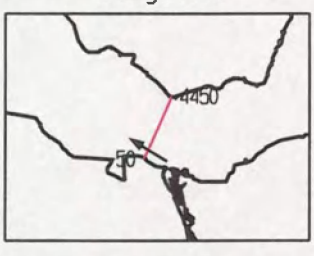

maximum gemiddelde stroom-
snelheid in de vertikaal

afstand uit nulpunt : 571 m
stroomsnelheid : 117 cm/sec
stroomrichting : 301 °

doorstroomoppervlak : 20065 m^2
raaidebiet : 19237 m^3/sec

adcpfile : 0415023a.val

Pas van Terneuzen Raai 7 dd 9 mei 2001 tijd : 0901 - 0907
adcpfile : 0415024a.val

snelheid loodrecht op de raai (cm/sec)

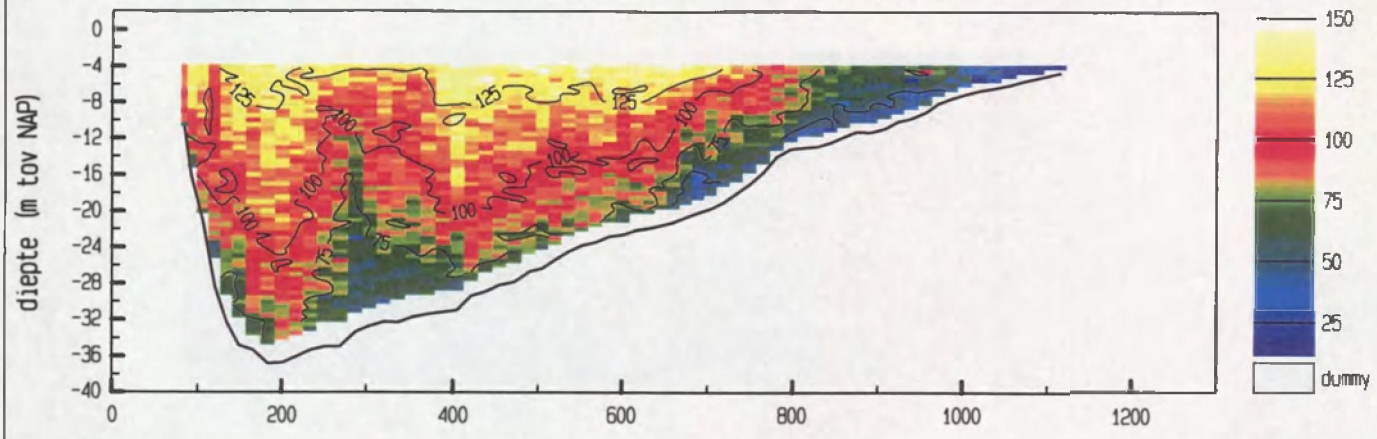

snelheid evenwijdig aan de raai (cm/sec)

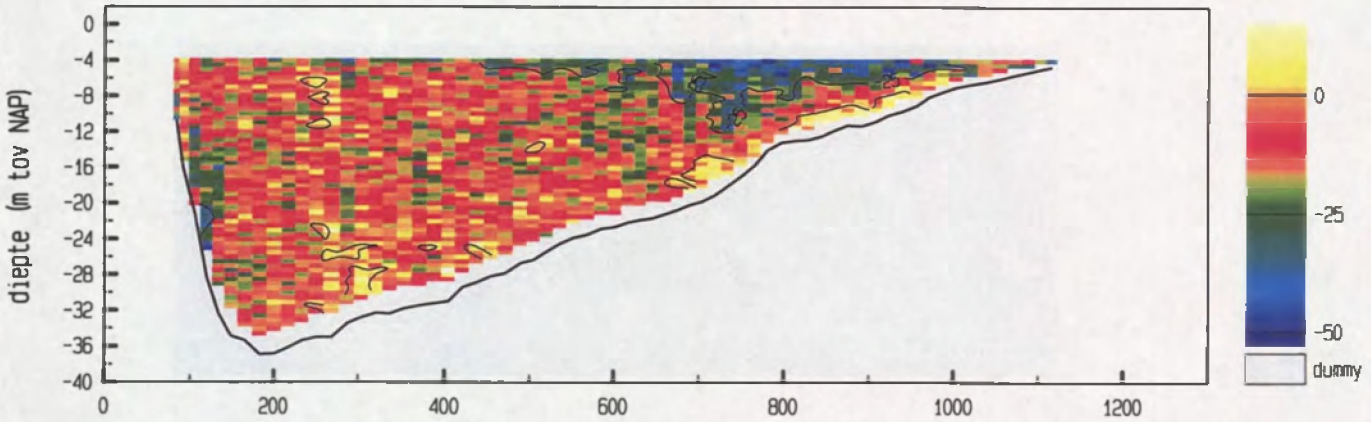

vertikale snelheid (cm/sec)

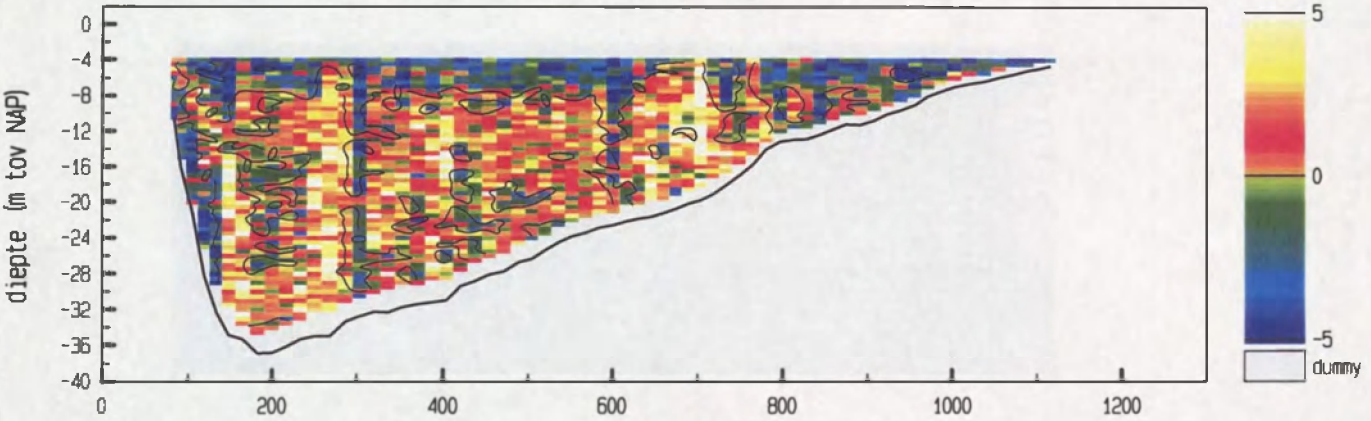

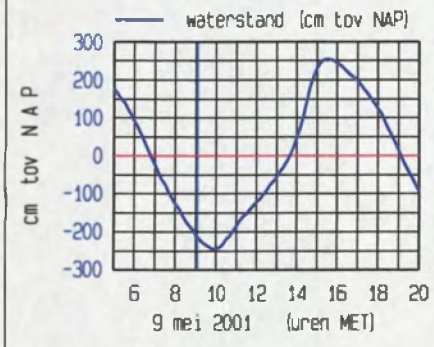

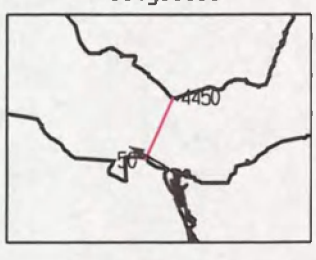

maximum gemiddelde stroomsnelheid in de vertikaal

afstand uit nulpunt : 201 m
stroomsnelheid : 108 cm/sec
stroomrichting : 299 °

doorstroomoppervlak : 19844 m²
raaidebiet : 18032 m³/sec

adcpfile : 0415024a.val

Pas van Terneuzen Raai 7 dd 9 mei 2001 tijd : 0908 - 0915
adcpfile : 0415025a.val

snelheid loodrecht op de raai (cm/sec)

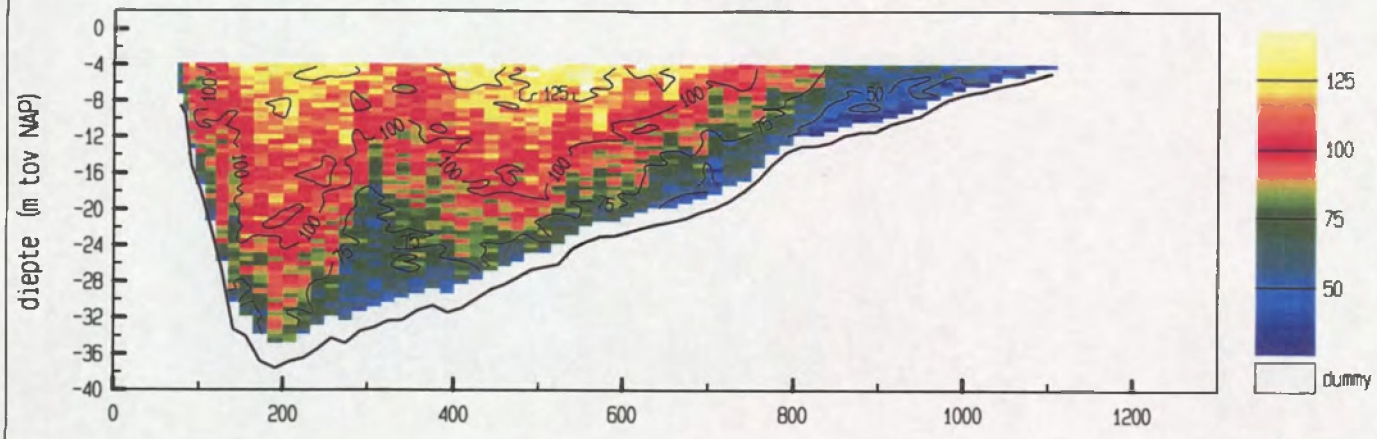

snelheid evenwijdig aan de raai (cm/sec)

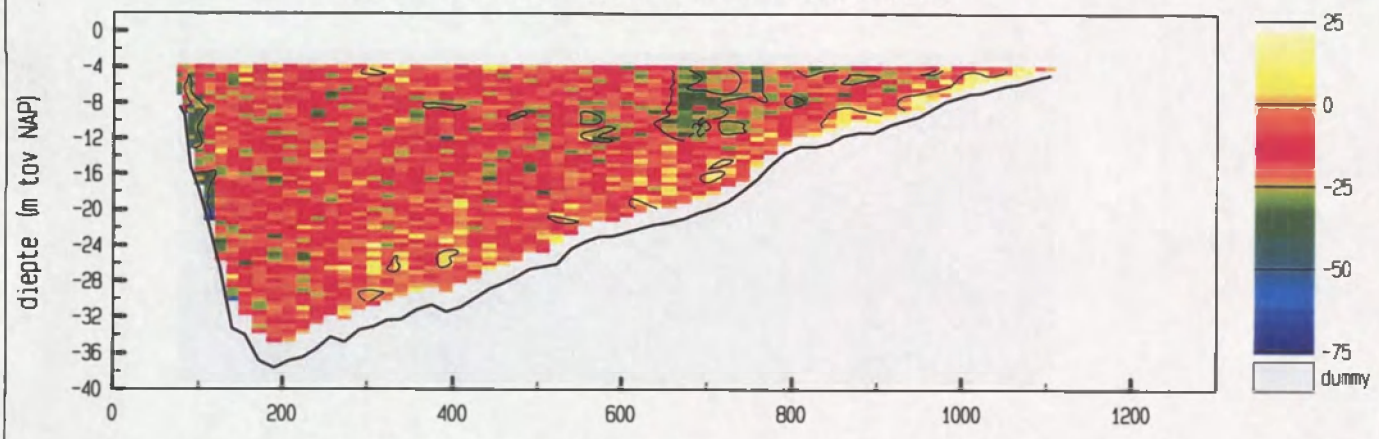

vertikale snelheid (cm/sec)

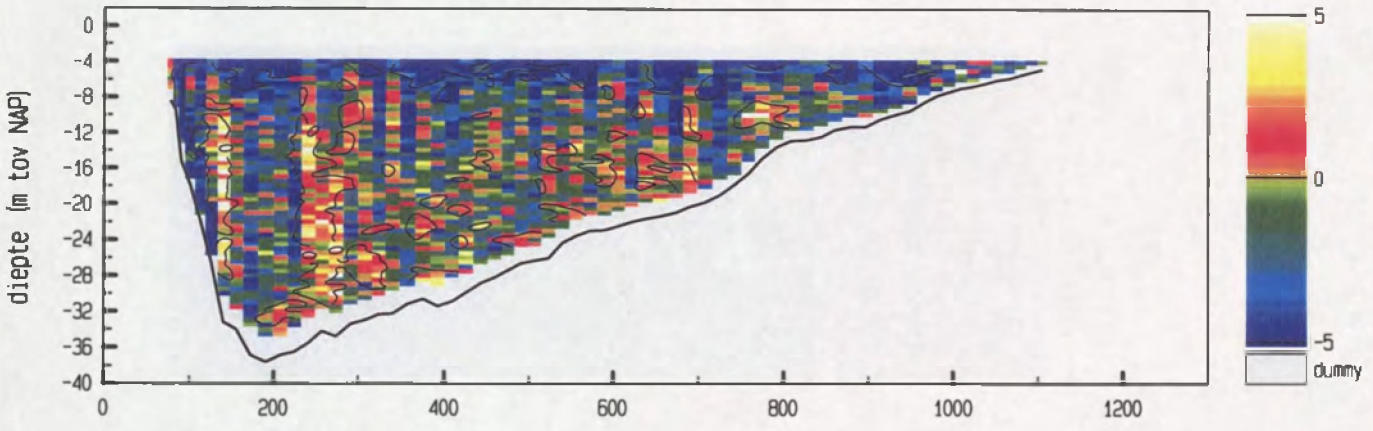

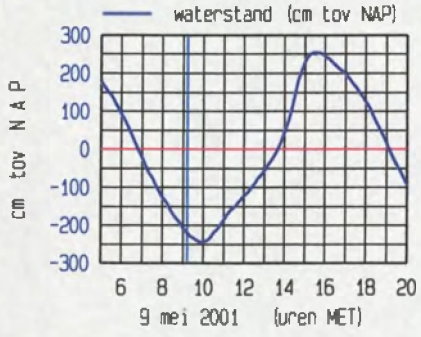

meetgebied



maximum gemiddelde stroom-
snelheid in de vertikaal

afstand uit nulpunt : 506 m
stroomsnelheid : 107 cm/sec
stroomrichting : 302 °

doorstroomoppervlak : 19821 m^2
raaidebiet : 17380 m^3/sec

adcpfile : 0415025a.val

Pas van Terneuzen Raai 7 dd 9 mei 2001 tijd : 0925 - 0932
adcpfile : 0415026a.val

snelheid loodrecht op de raai (cm/sec)

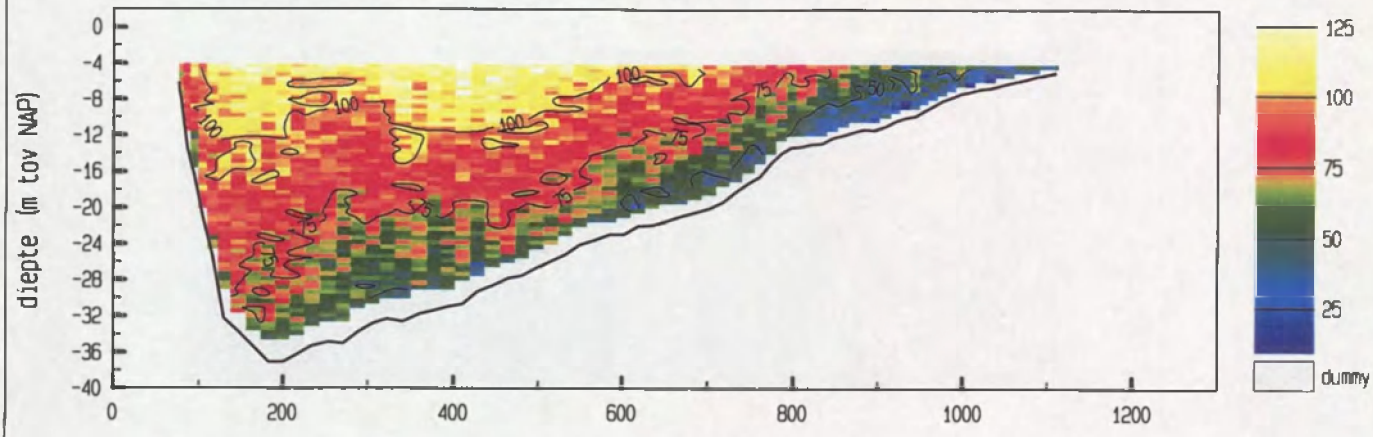

snelheid evenwijdig aan de raai (cm/sec)

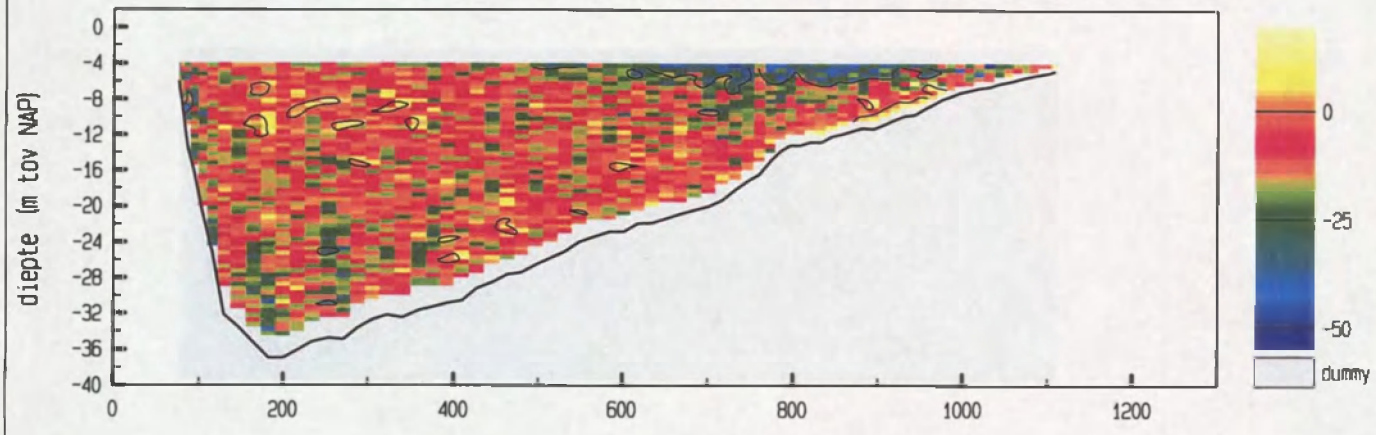

vertikale snelheid (cm/sec)

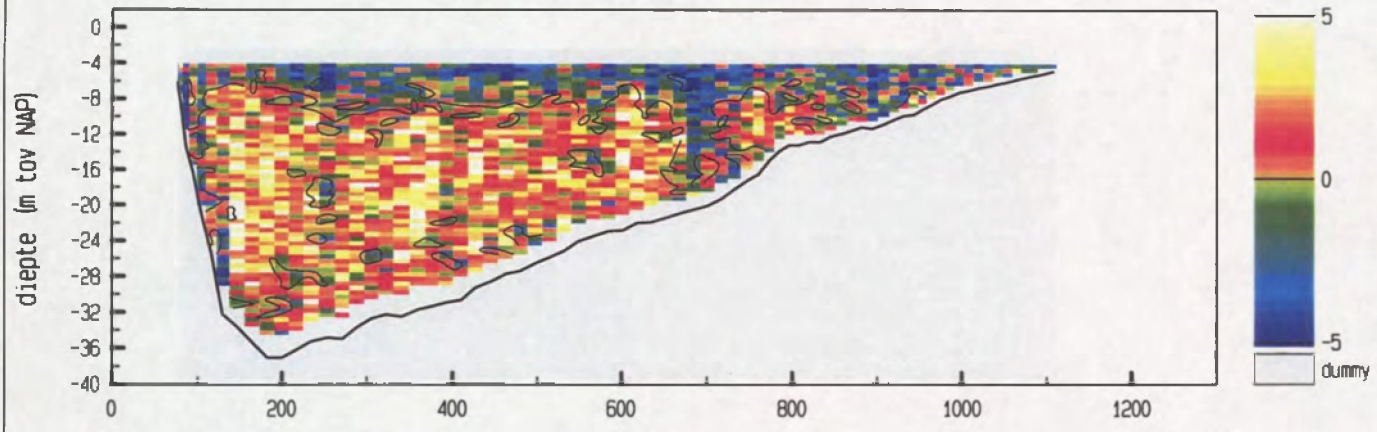

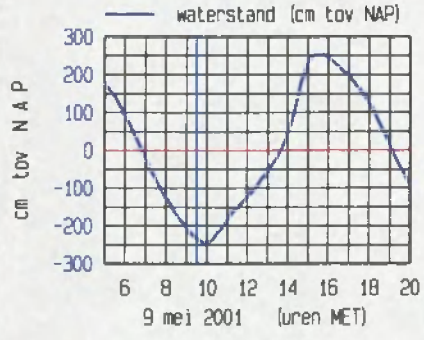

meetgebied



maximum gemiddelde stroomsnelheid in de vertikaal

afstand uit nulpunt : 104 m
stroomsnelheid : 95 cm/sec
stroomrichting : 303 °

doorstroomoppervlak : 19622 m^2
raaidebiet : 15317 m^3/sec

adcpfile : 0415026a.val

Pas van Terneuzen Raai 7 dd 9 mei 2001 tijd : 0936 - 0943
adcpfile : 0415027a.val

snelheid loodrecht op de raai (cm/sec)

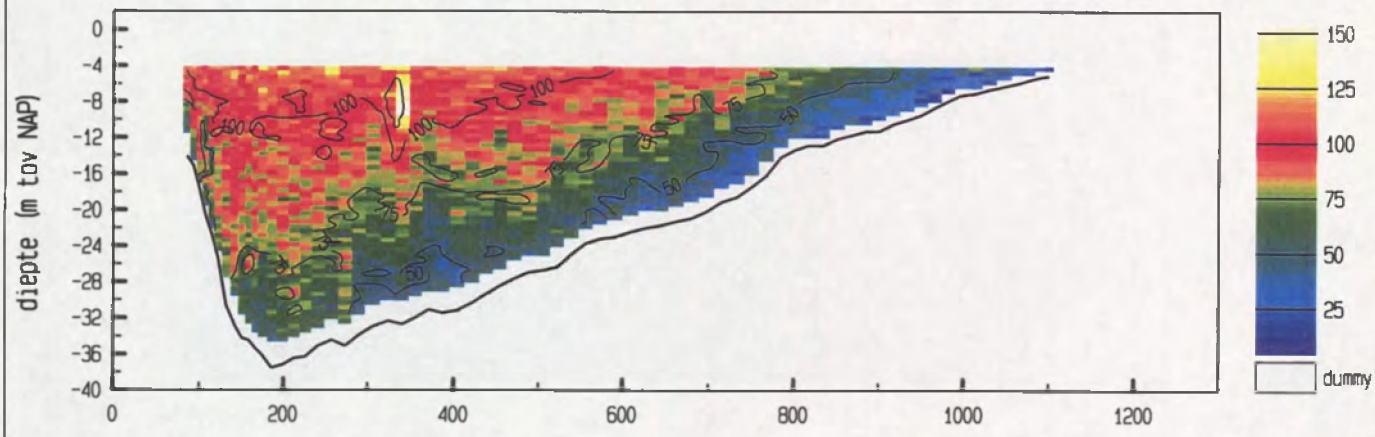

snelheid evenwijdig aan de raai (cm/sec)

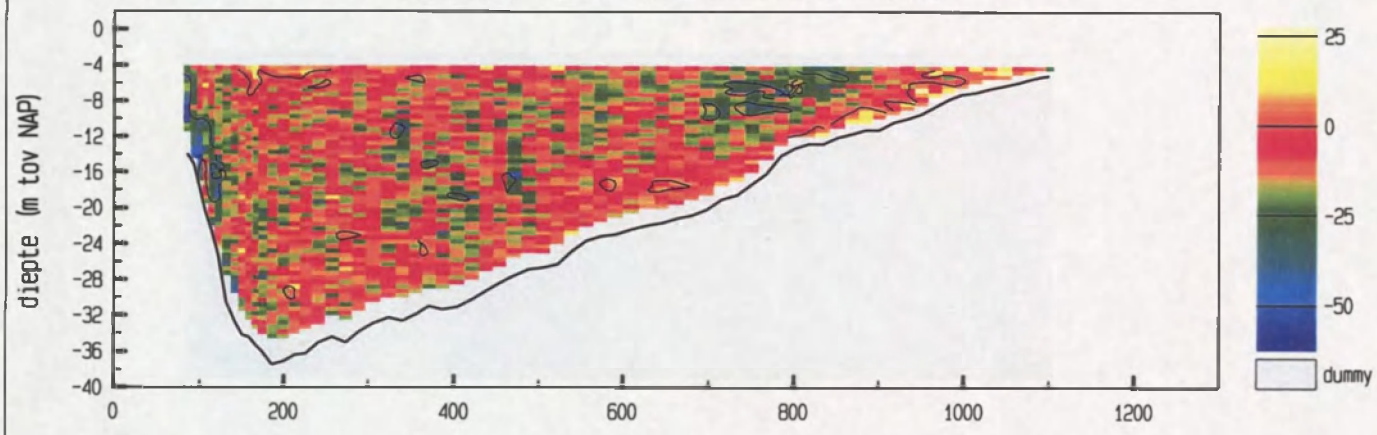

vertikale snelheid (cm/sec)

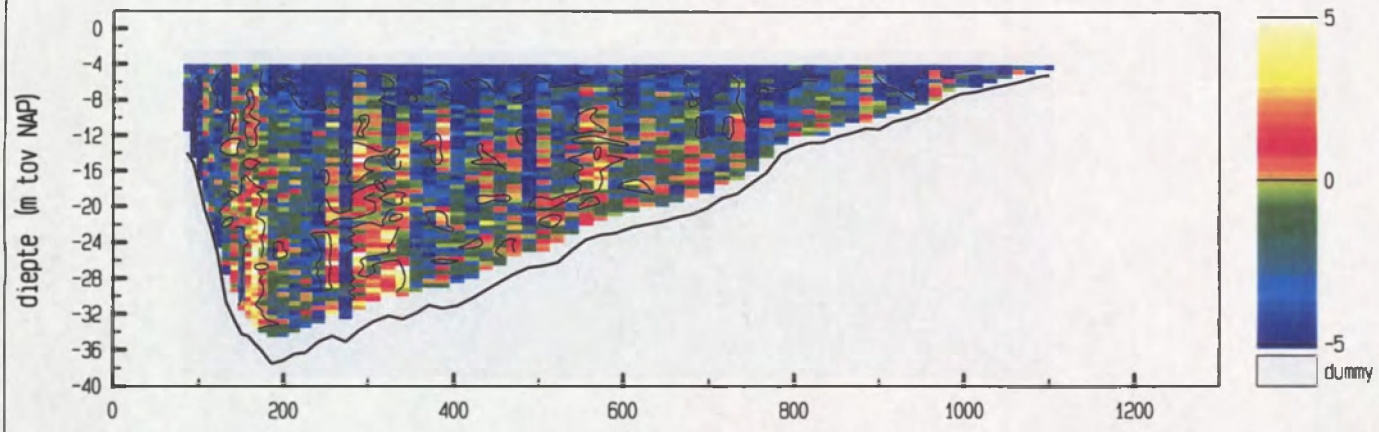

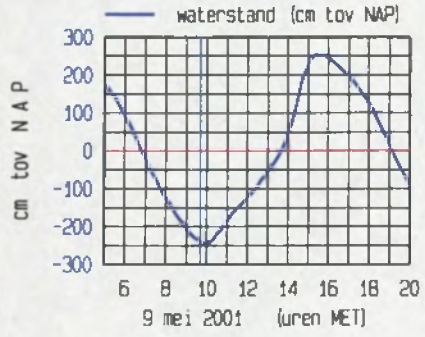

meetgebied



maximum gemiddelde stroom-
snelheid in de vertikaal

afstand uit nulpunt : 101 m
stroomsnelheid : 94 cm/sec
stroomrichting : 308 °

doorstroomoppervlak : 19637 m^2
raaidebiet : 14309 m^3/sec

adcpfile : 0415027a.val

Pas van Terneuzen Raai 7 dd 9 mei 2001 tijd : 0950 - 0957
adcpfile : 0415028a.val

snelheid loodrecht op de raai (cm/sec)

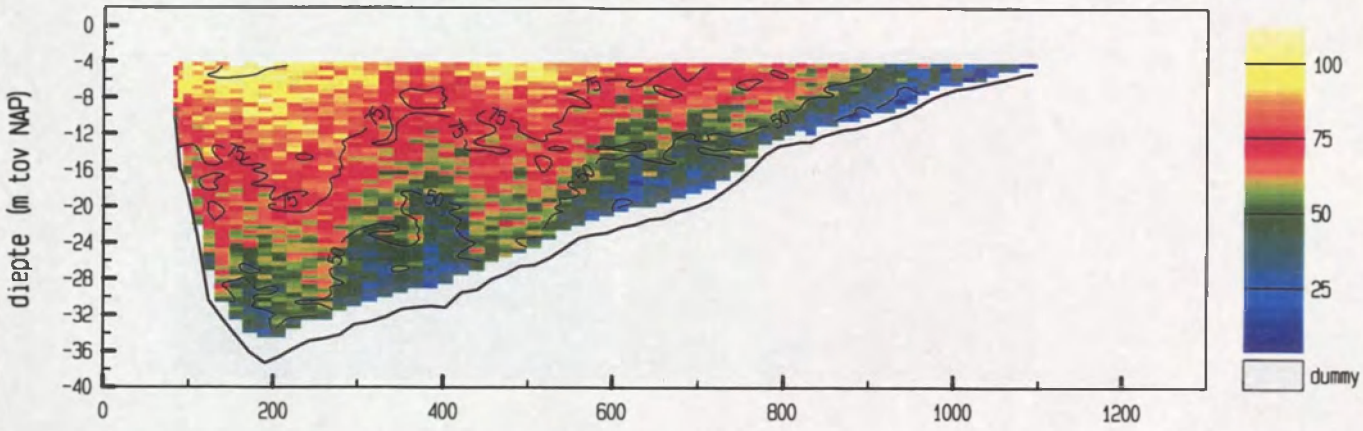

snelheid evenwijdig aan de raai (cm/sec)

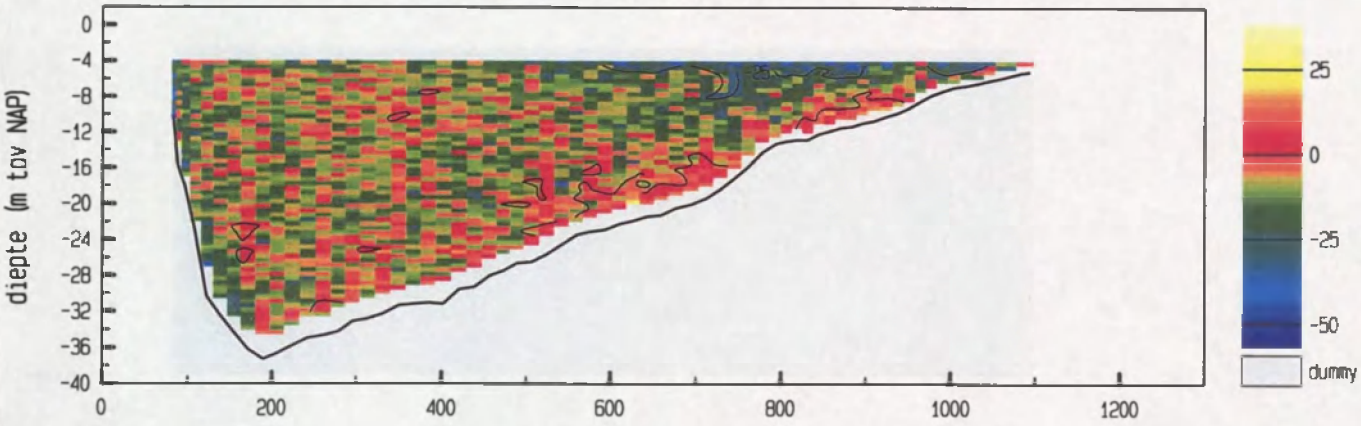

vertikale snelheid (cm/sec)

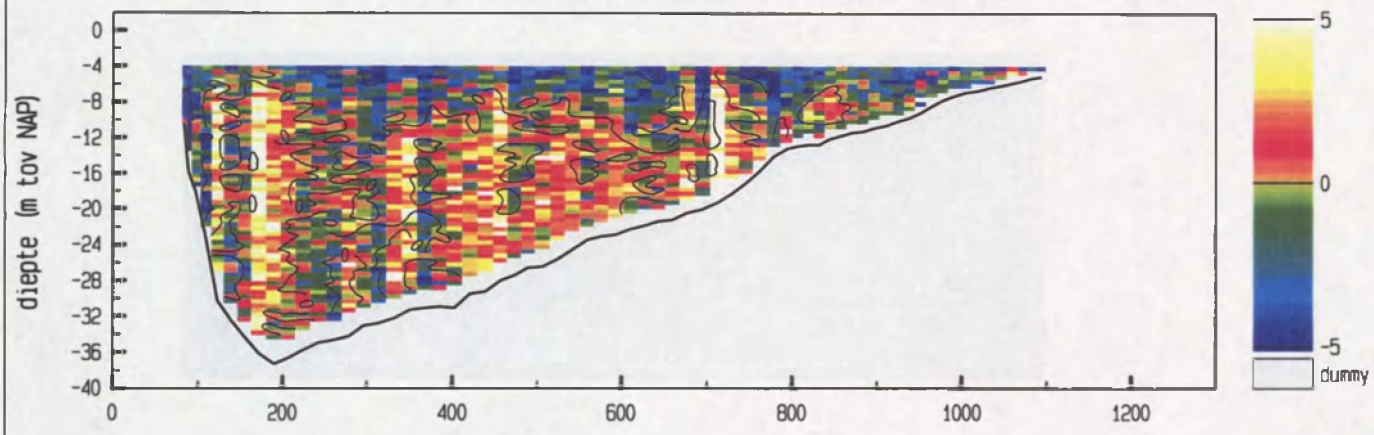

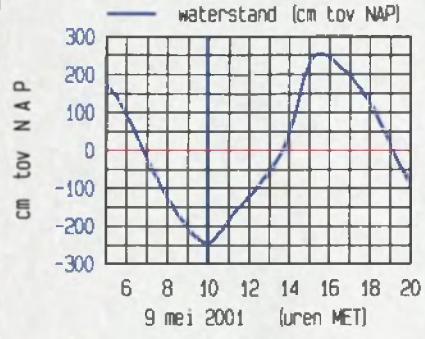

meetgebied

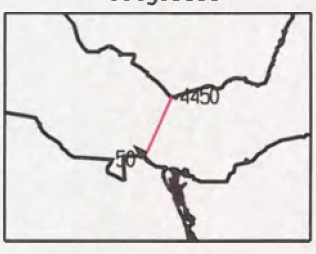

maximum gemiddelde stroom-
snelheid in de vertikaal

afstand uit nulpunt : 84 m
stroomsnelheid : 87 cm/sec
stroomrichting : 315 °

doorstroomoppervlak : 19485 m^2
raaidebiet : 11999 m^3/sec

adcpfile : 0415028a.val

Pas van Terneuzen Raai 7 dd 9 mei 2001 tijd : 0957 - 1003
adcpfile : 0415029a.val

snelheid loodrecht op de raai (cm/sec)

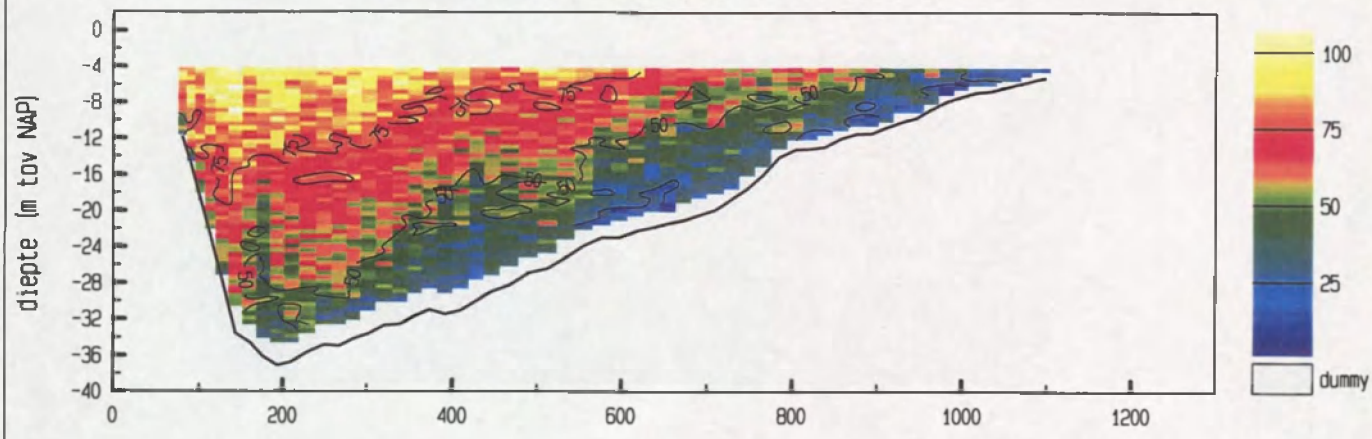

snelheid evenwijdig aan de raai (cm/sec)

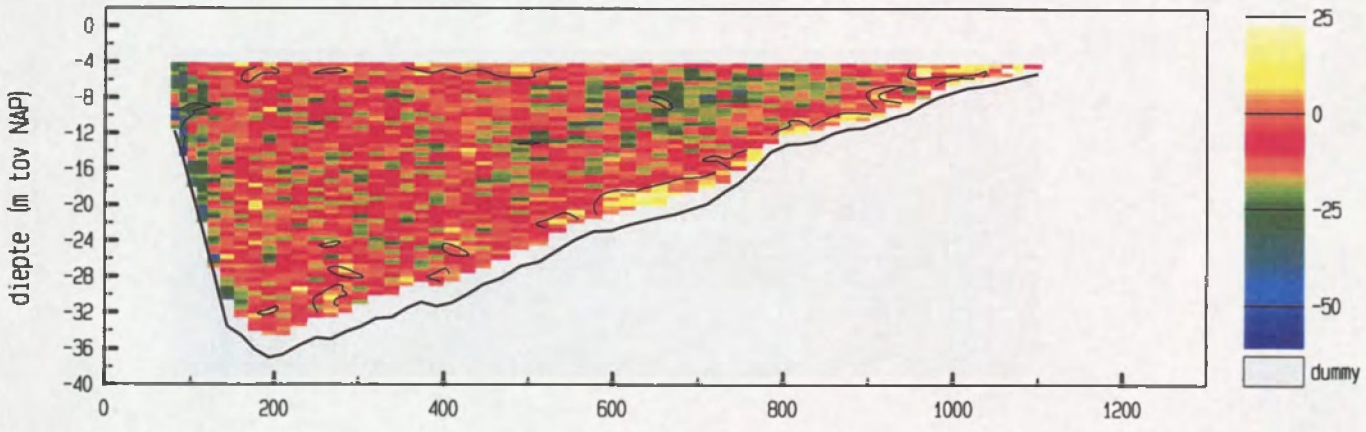

vertikale snelheid (cm/sec)

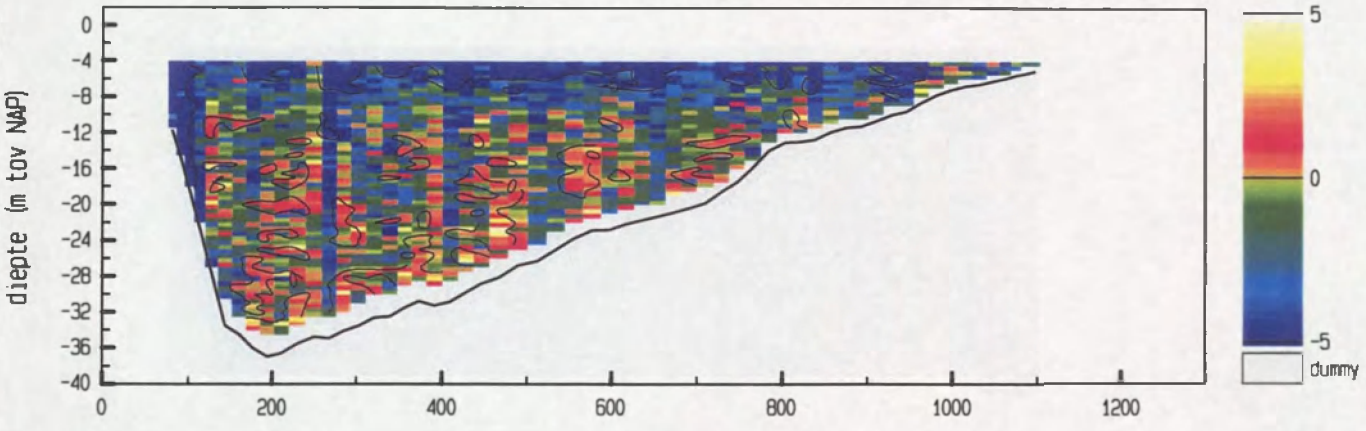

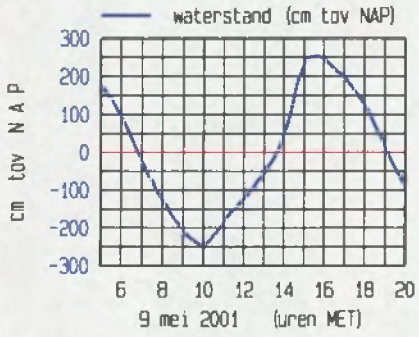

meetgebied



maximum gemiddelde stroomsnelheid in de vertikaal

afstand uit nulpunt	:	91 m
stroomsnelheid	:	84 cm/sec
stroomrichting	:	316 °
doorstroomoppervlak	:	19583 m^2
raaidebiet	:	11018 m^3/sec

adcpfile : 0415029a.val

Pas van Terneuzen Raai 7 dd 9 mei 2001 tijd : 1008 - 1015
adcpfile : 0415030a.val

snelheid loodrecht op de raai (cm/sec)

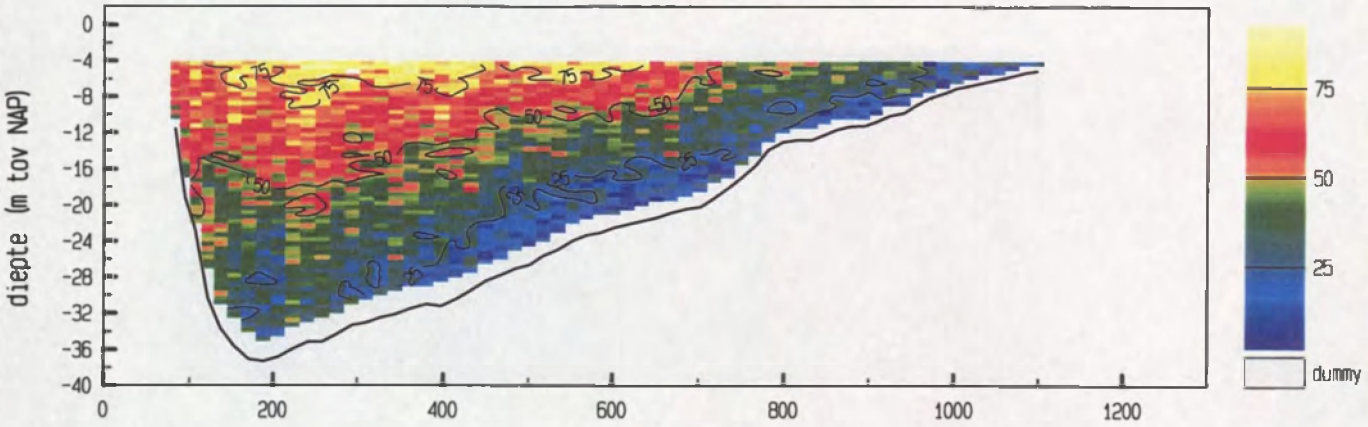

snelheid evenwijdig aan de raai (cm/sec)

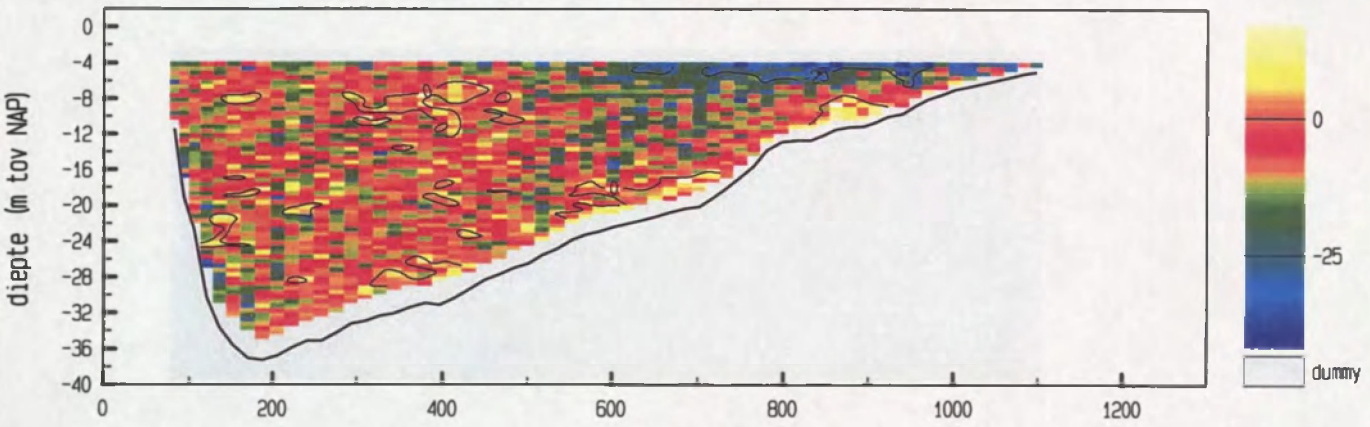

vertikale snelheid (cm/sec)

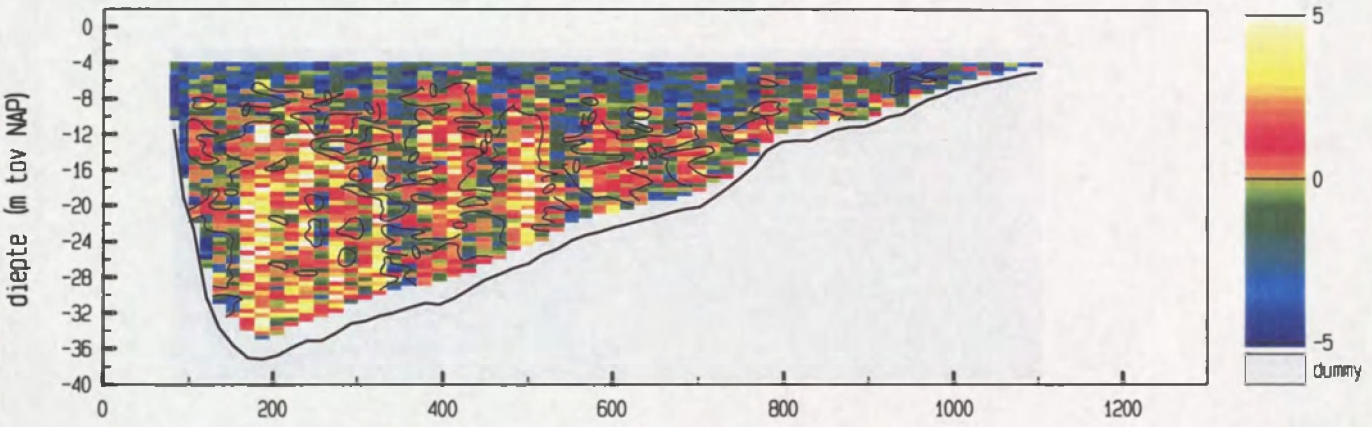

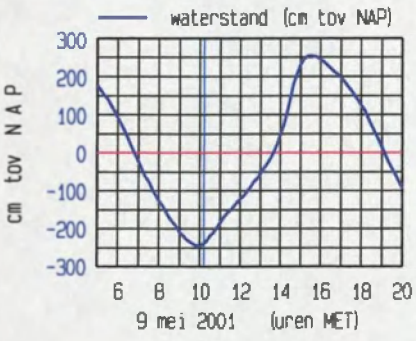

meetgebied



maximum gemiddelde stroom-
snelheid in de vertikaal

afstand uit nulpunt : 107 m
stroomsnelheid : 62 cm/sec
stroomrichting : 303 °

doorstroomoppervlak : 19710 m^2
raaidebiet : 8531 m^3/sec

adcpfile : 0415030a.val

Pas van Terneuzen Raai 7 dd 9 mei 2001 tijd : 1016 - 1024
adcpfile : 0415031a.val

snelheid loodrecht op de raai (cm/sec)

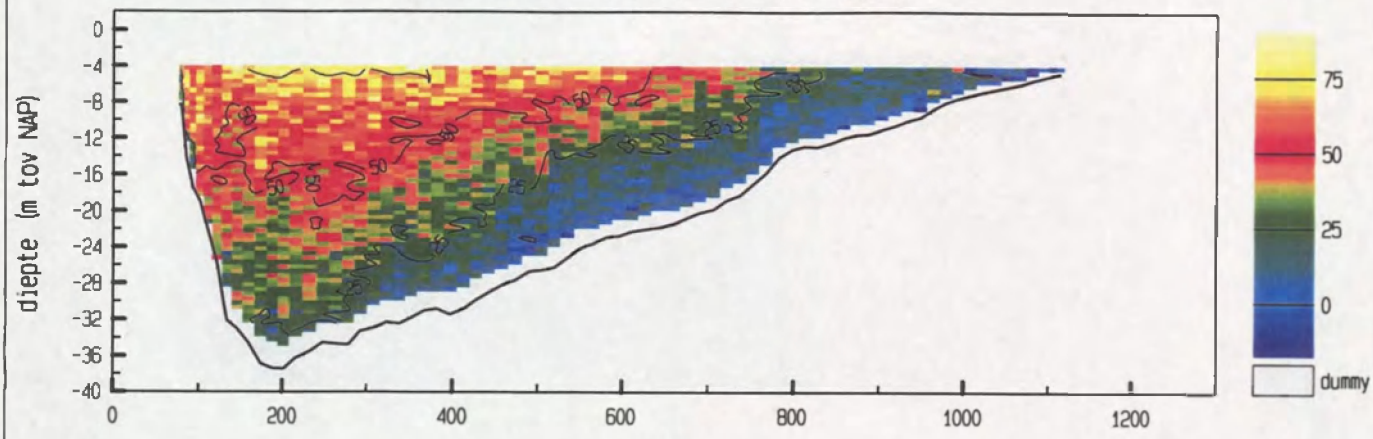

snelheid evenwijdig aan de raai (cm/sec)

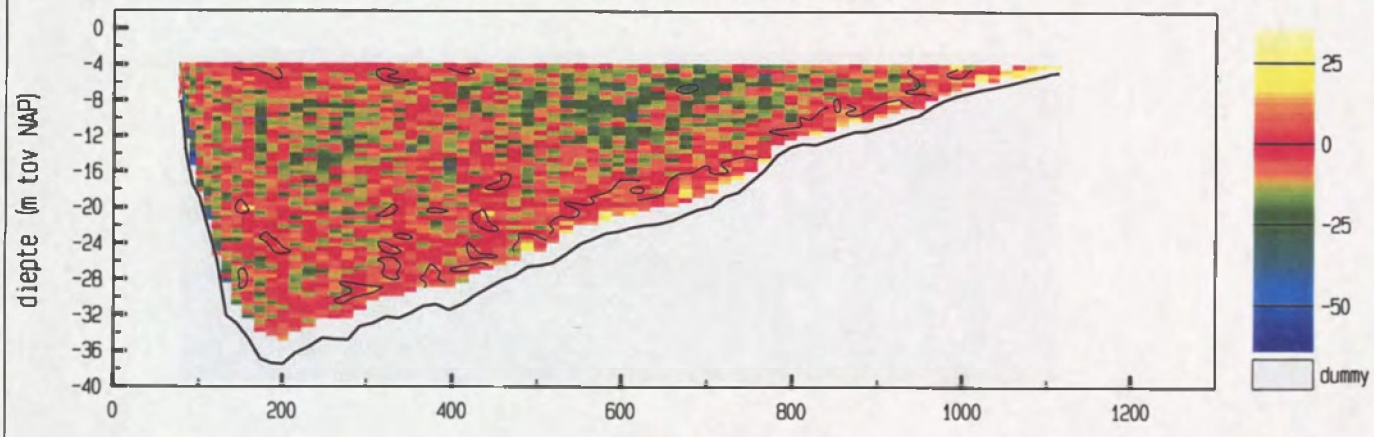

vertikale snelheid (cm/sec)

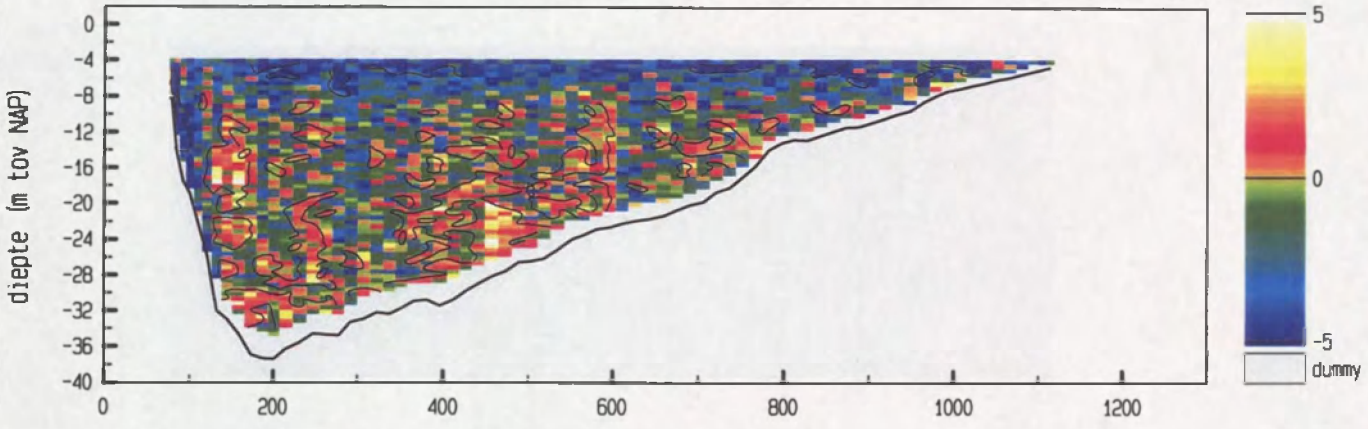

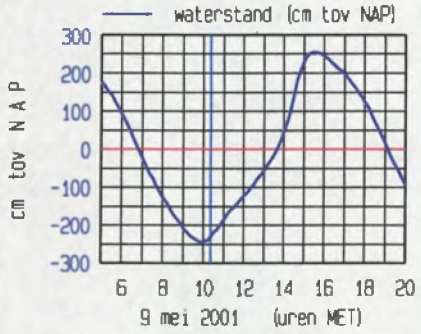

meetgebied



maximum gemiddelde stroom-
snelheid in de vertikaal

afstand uit nulpunt : 101 m
stroomsnelheid : 62 cm/sec
stroomrichting : 303 °

doorstroomoppervlak : 19784 m²
raaidebiet : 6932 m³/sec

adcpfile : 0415031a.val

Pas van Terneuzen Raai 7 dd 9 mei 2001 tijd : 1025 - 1032
adcpfile : 0415032a.val

snelheid loodrecht op de raai (cm/sec)

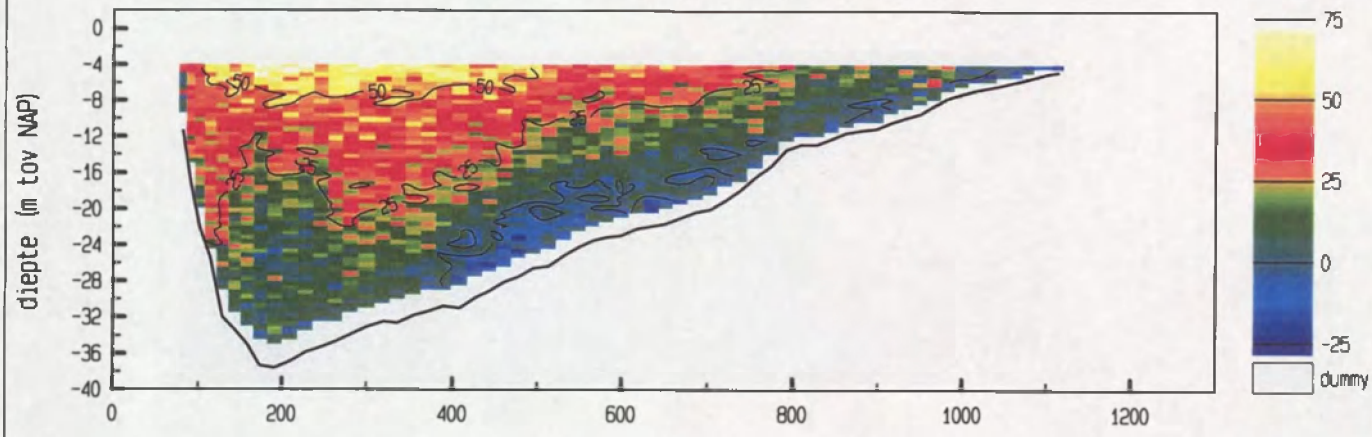

snelheid evenwijdig aan de raai (cm/sec)

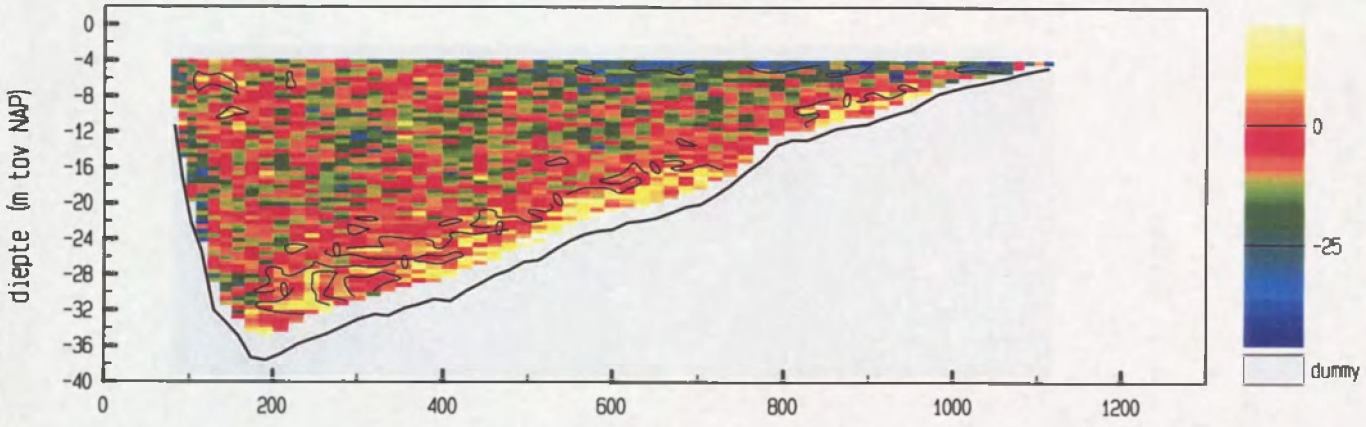

vertikale snelheid (cm/sec)

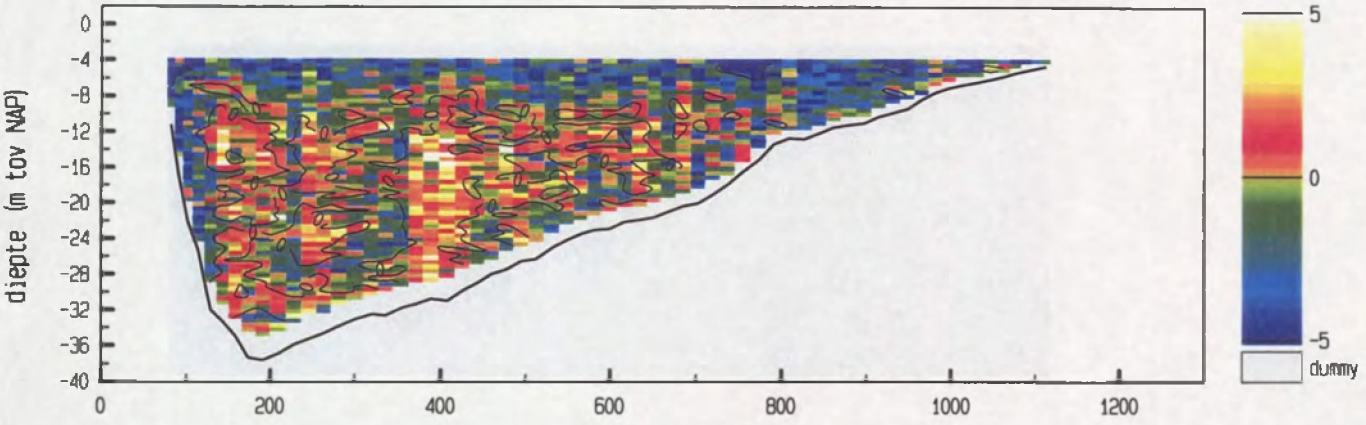

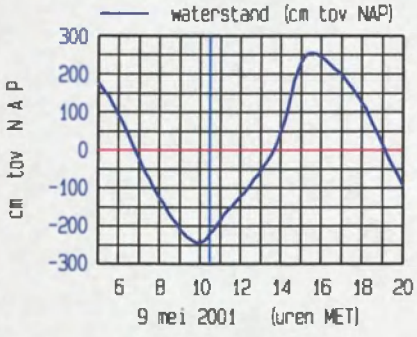

meetgebied



maximum gemiddelde stroomsnelheid in de vertikaal

afstand uit nulpunt : 1112 m
stroomsnelheid : 47 cm/sec
stroomrichting : 57 °

doorstroomoppervlak : 19855 m²
raaidebiet : 4178 m³/sec

adcpfile : 0415032a.val

Pas van Terneuzen Raai 7 dd 9 mei 2001 tijd : 1037 - 1044
adcpfile : 0415033a.val

snelheid loodrecht op de raai (cm/sec)

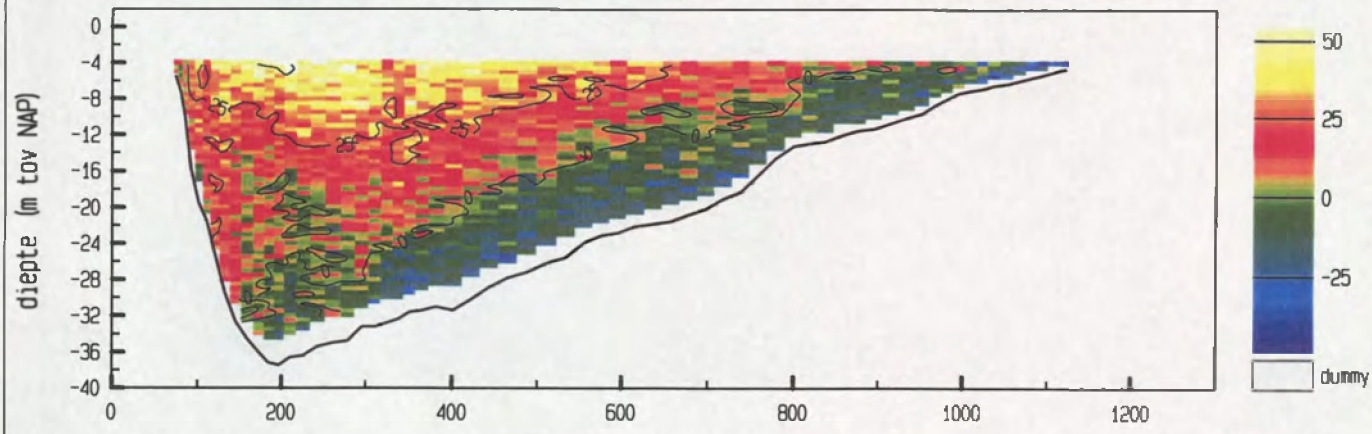

snelheid evenwijdig aan de raai (cm/sec)

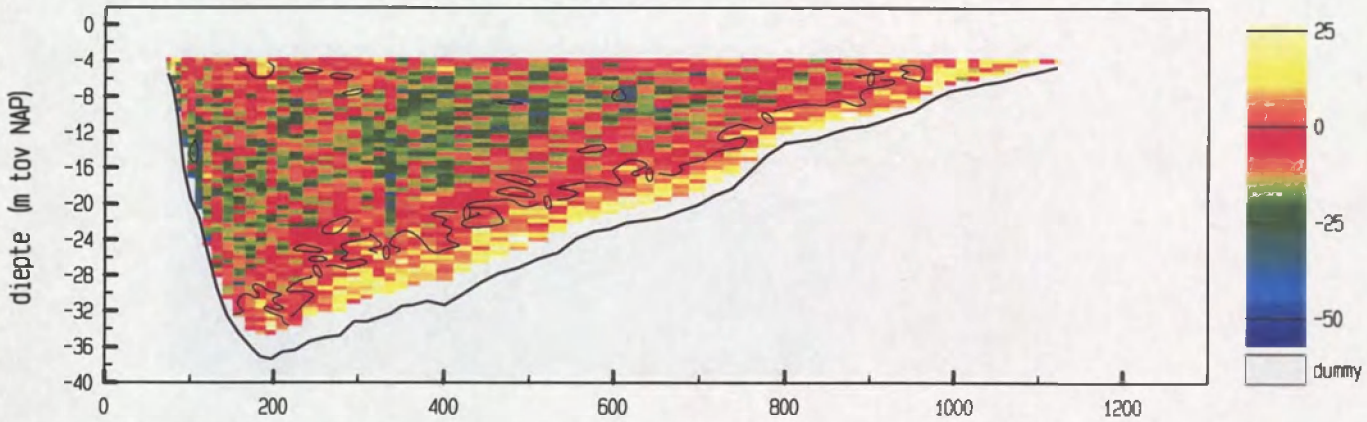

vertikale snelheid (cm/sec)

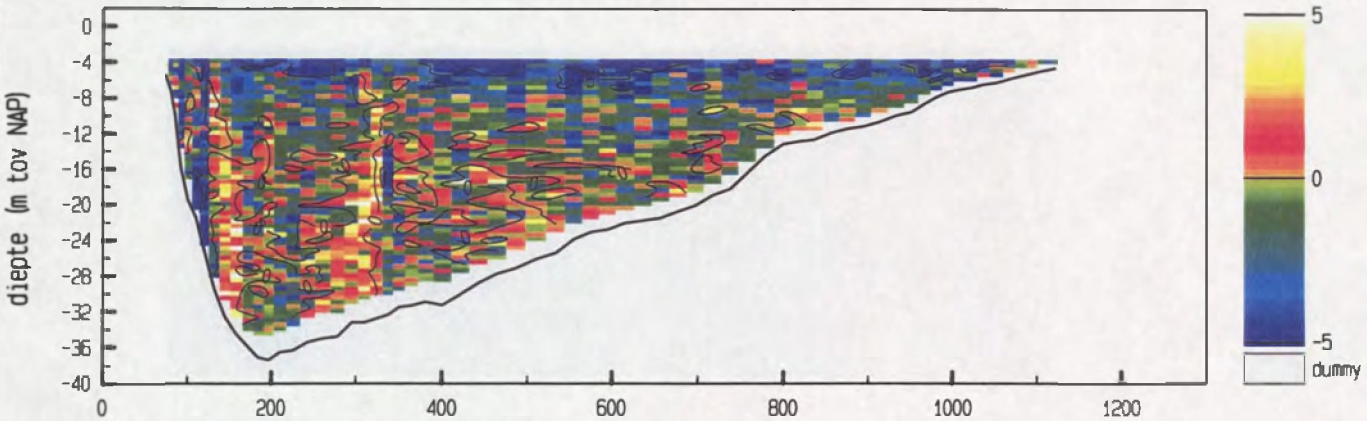

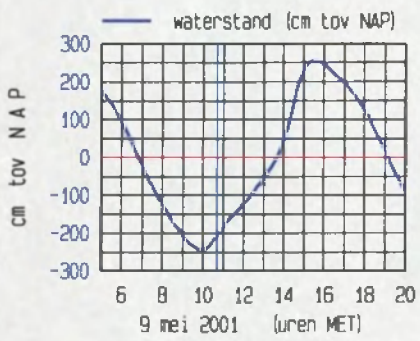

meetgebied

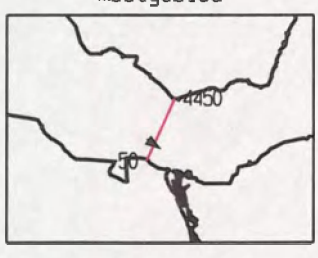

maximum gemiddelde stroom-
snelheid in de vertikaal

afstand uit nulpunt : 1122 m
stroomsnelheid : 43 cm/sec
stroomrichting : 125 °

doorstroomoppervlak : 20028 m²
raaidebiet : 1711 m³/sec

adcpfile : 0415033a.val

Pas van Terneuzen Raai 7 dd 9 mei 2001 tijd : 1047 - 1052
adcpfile : 0415034a.val

snelheid loodrecht op de raai (cm/sec)

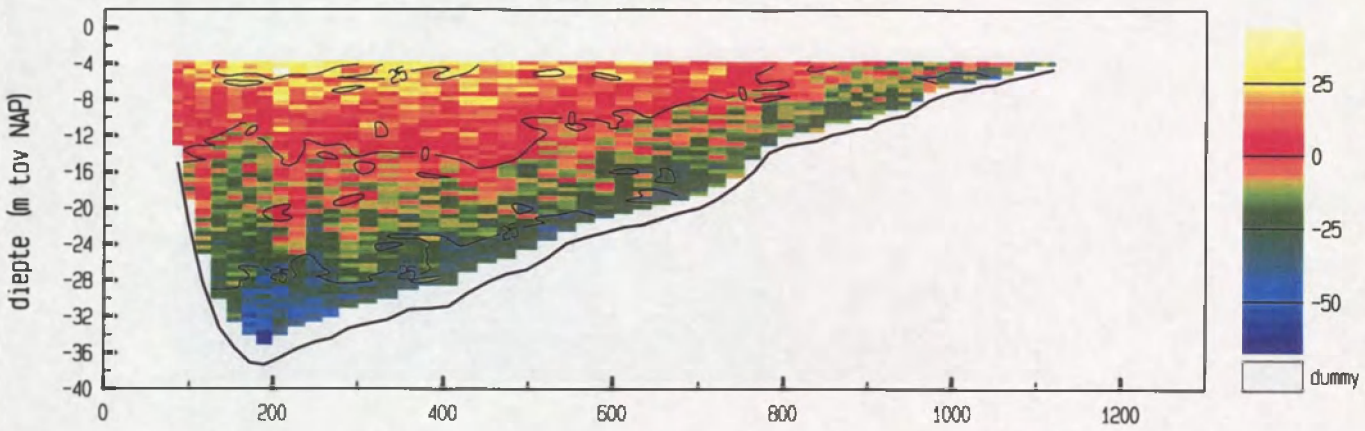

snelheid evenwijdig aan de raai (cm/sec)

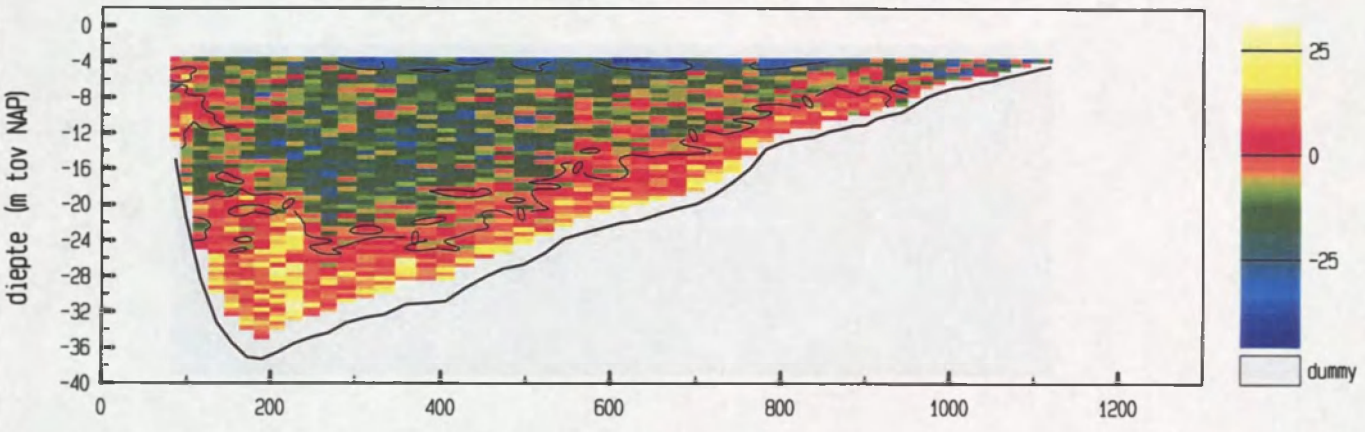

vertikale snelheid (cm/sec)

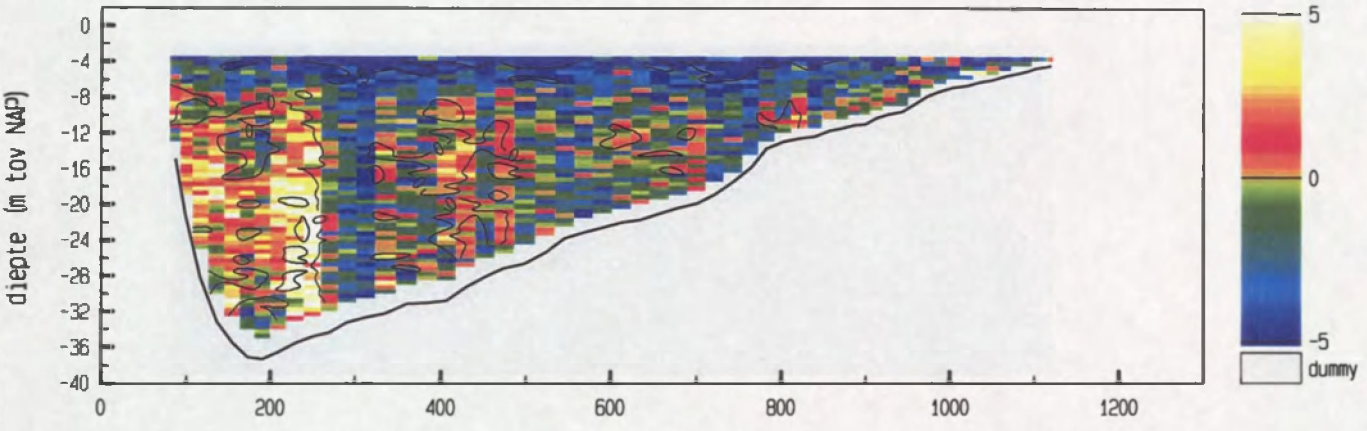

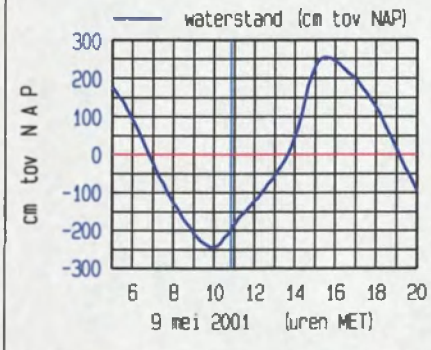

meetgebied



maximum gemiddelde stroom-
snelheid in de vertikaal

afstand uit nulpunt : 1091 m
stroomsnelheid : 34 cm/sec
stroomrichting : 68 °

doorstroomoppervlak : 20155 m²
raaidebiet : -1085 m³/sec

adcpfile : 0415034a.val

Pas van Terneuzen Raai 7 dd 9 mei 2001 tijd : 1058 - 1104
adcpfile : 0415035a.val

snelheid loodrecht op de raai (cm/sec)

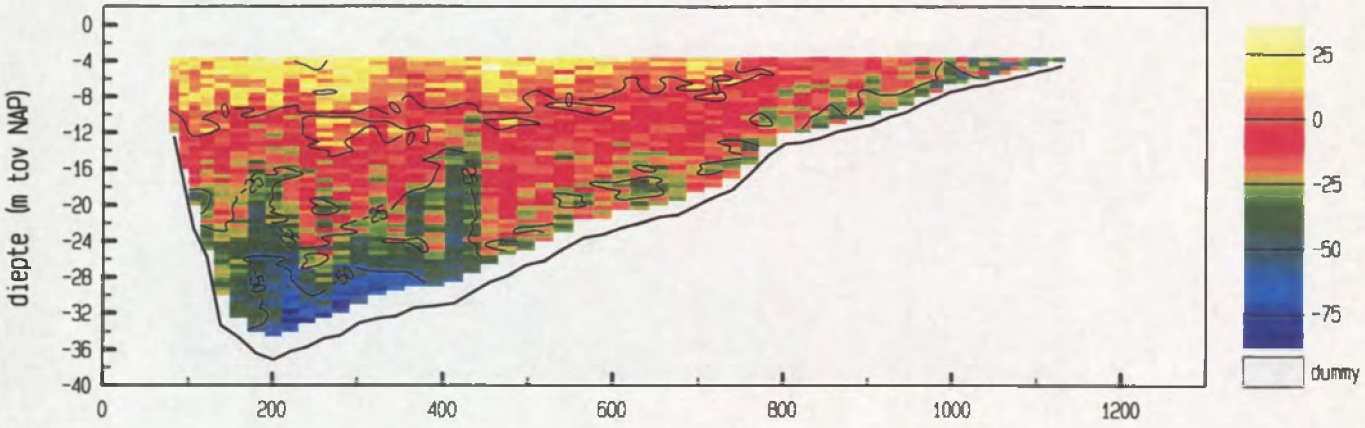

snelheid evenwijdig aan de raai (cm/sec)

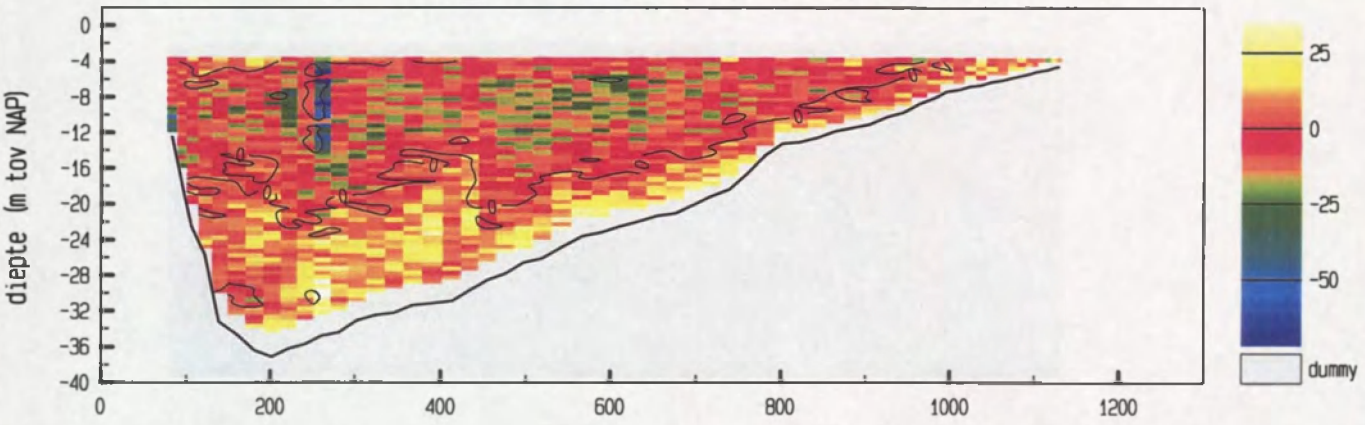

vertikale snelheid (cm/sec)

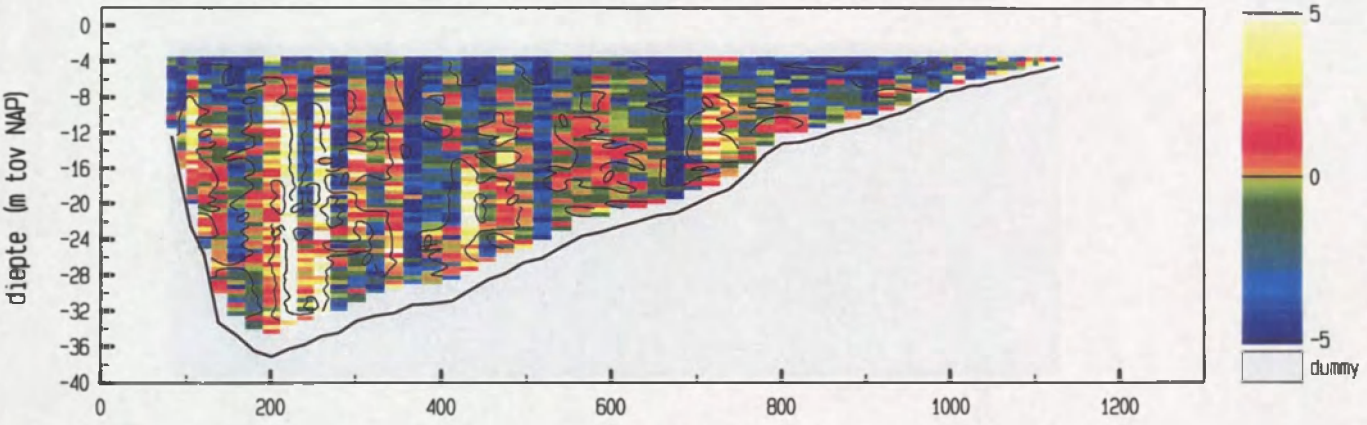

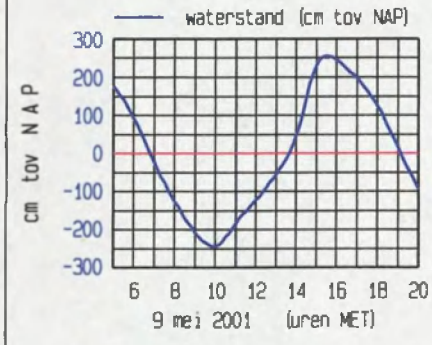

meetgebied



maximum gemiddelde stroom-
snelheid in de vertikaal

afstand uit nulpunt : 1100 m
stroomsnelheid : 42 cm/sec
stroomrichting : 118 °

doorstroomoppervlak : 20363 m²
raaidebiet : -2955 m³/sec

adcpfile : 0415035a.val

Pas van Terneuzen Raai 7 dd 9 mei 2001 tijd : 1111 - 1117
adcpfile : 0415036a.val

snelheid loodrecht op de raai (cm/sec)

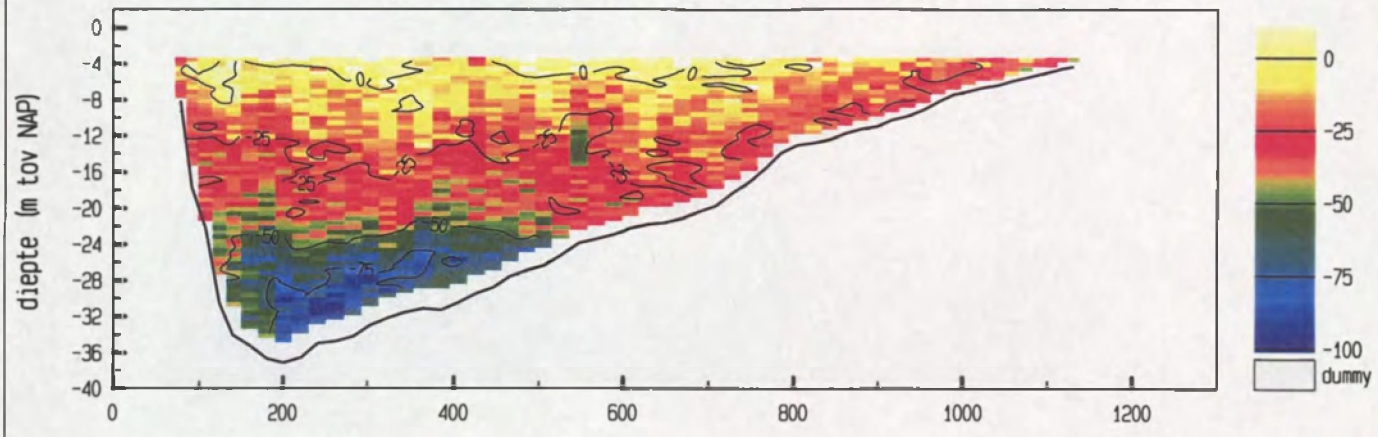

snelheid evenwijdig aan de raai (cm/sec)

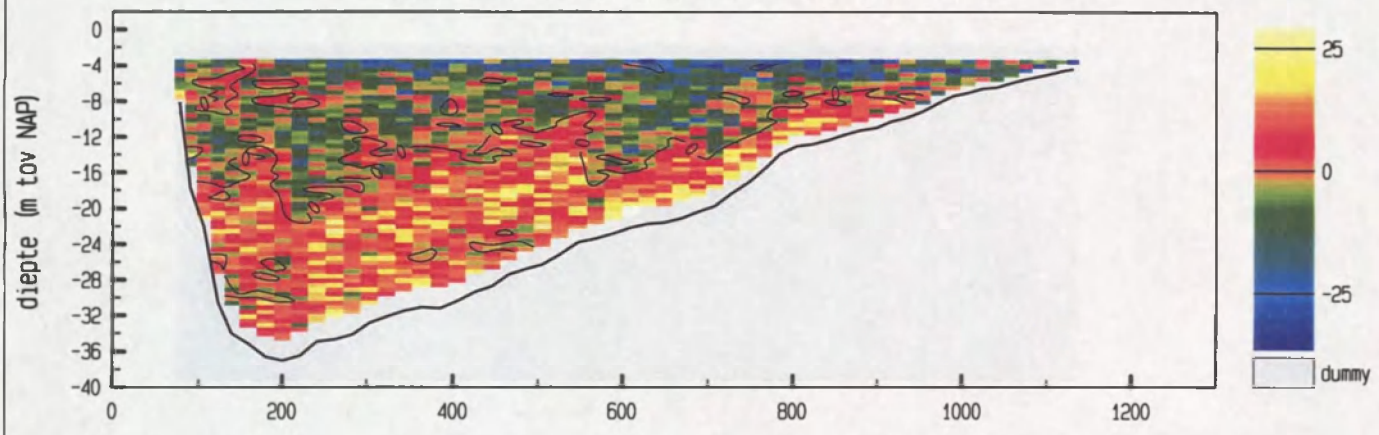

vertikale snelheid (cm/sec)

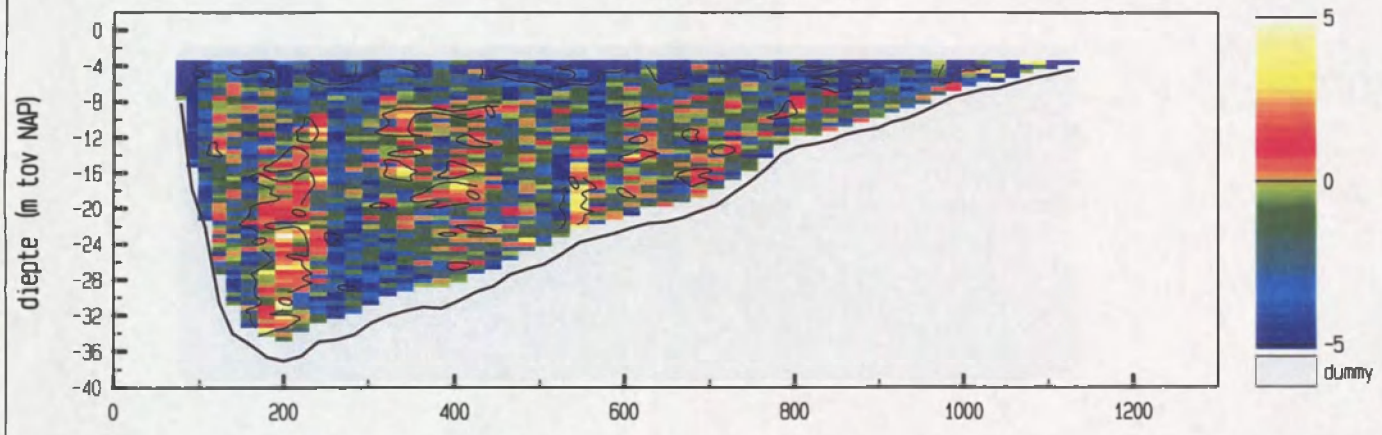

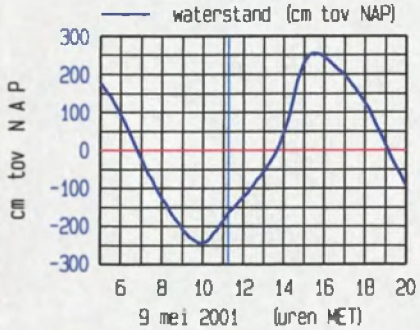

meetgebied



maximum gemiddelde stroomsnelheid in de vertikaal

afstand uit nulpunt : 1130 m
stroomsnelheid : 51 cm/sec
stroomrichting : 76 °

doorstroomoppervlak : 20402 m²
raaidebiet : -5469 m³/sec

adcpfile : 0415036a.val

Pas van Terneuzen Raai 7 dd 9 mei 2001 tijd : 1118 - 1125
adcpfile : 0415037a.val

snelheid loodrecht op de raai (cm/sec)

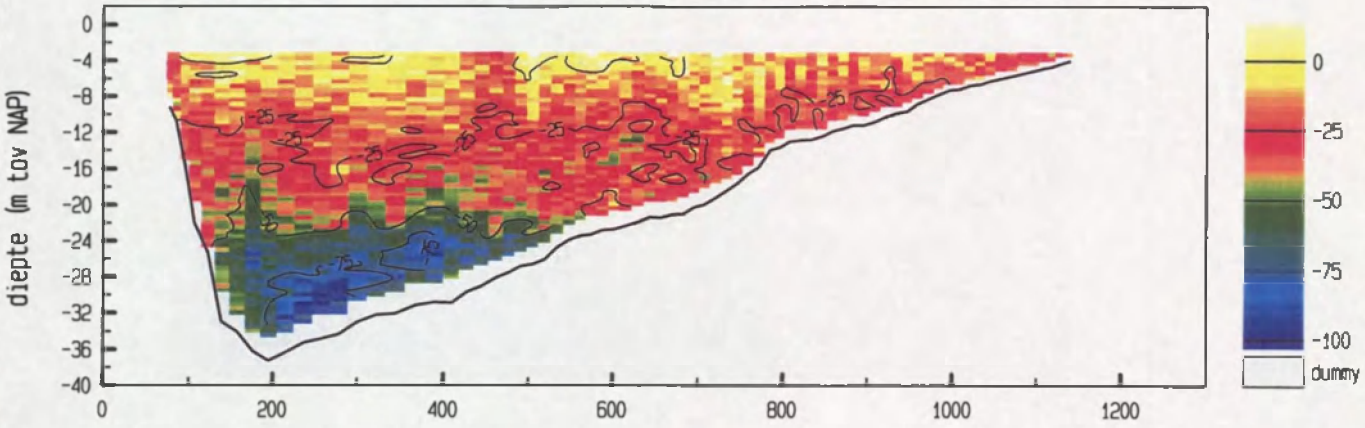

snelheid evenwijdig aan de raai (cm/sec)

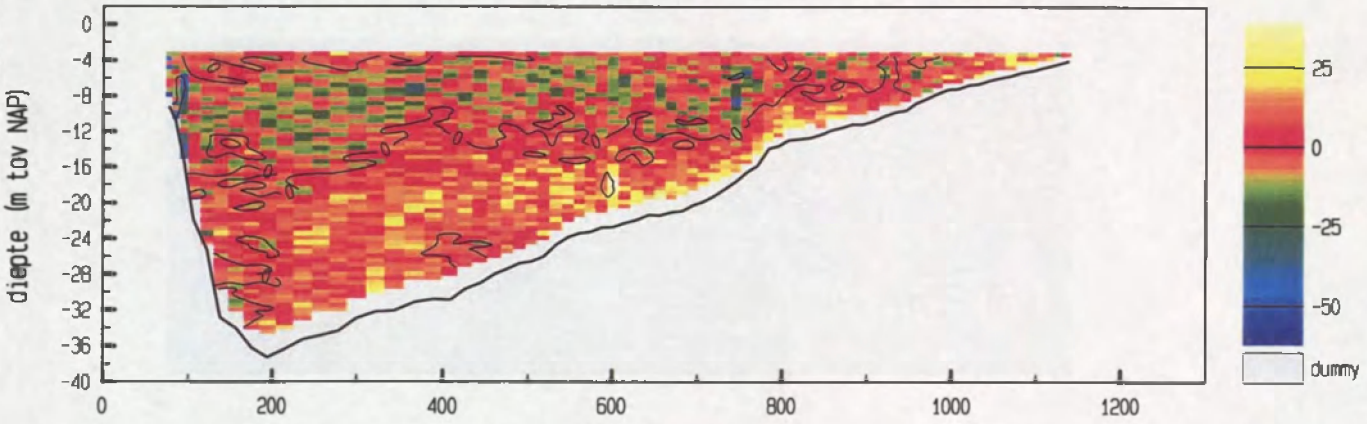

vertikale snelheid (cm/sec)

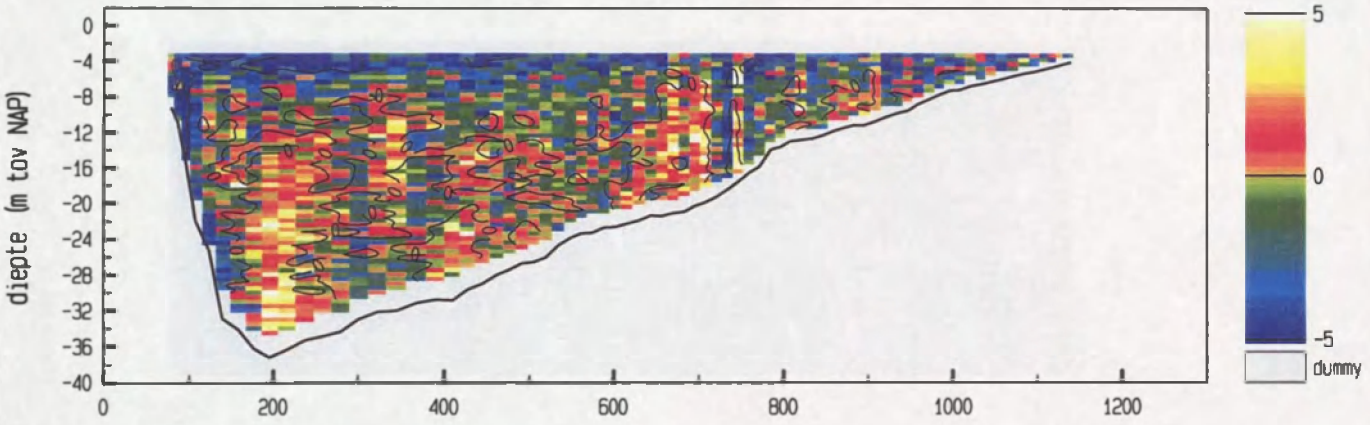

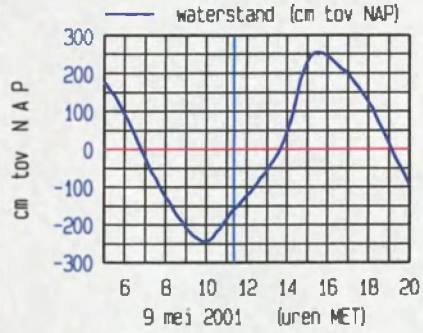



maximum gemiddelde stroomsnelheid in de vertikaal

afstand uit nulpunt : 176 m
stroomsnelheid : 44 cm/sec
stroomrichting : 116 °

doorstroomoppervlak : 20531 m²
raaidebiet : -6039 m³/sec

adcpfile : 0415037a.val

Pas van Terneuzen Raai 7 dd 9 mei 2001 tijd : 1133 - 1137
adcpfile : 0415038a.val

snelheid loodrecht op de raai (cm/sec)

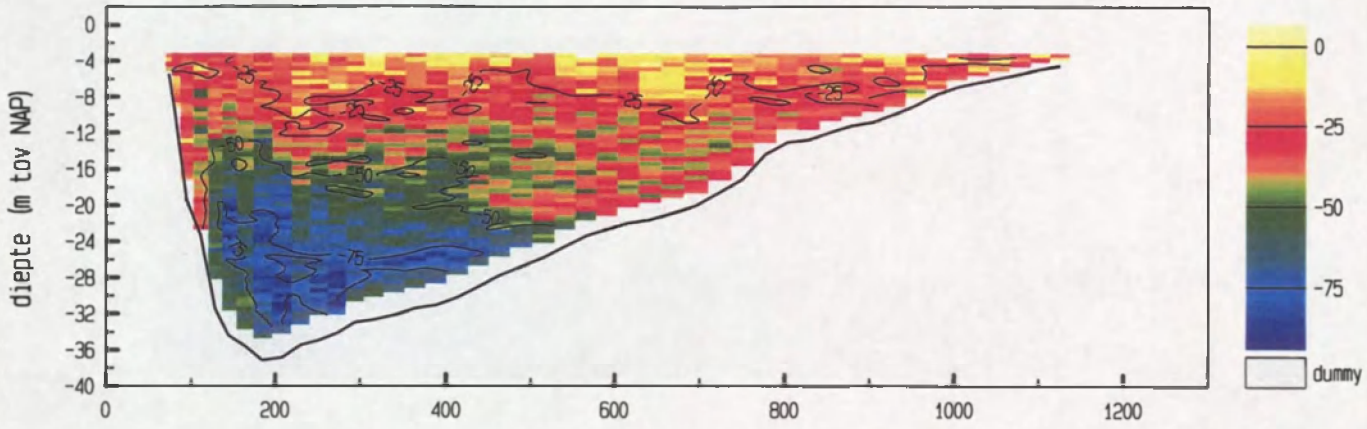

snelheid evenwijdig aan de raai (cm/sec)

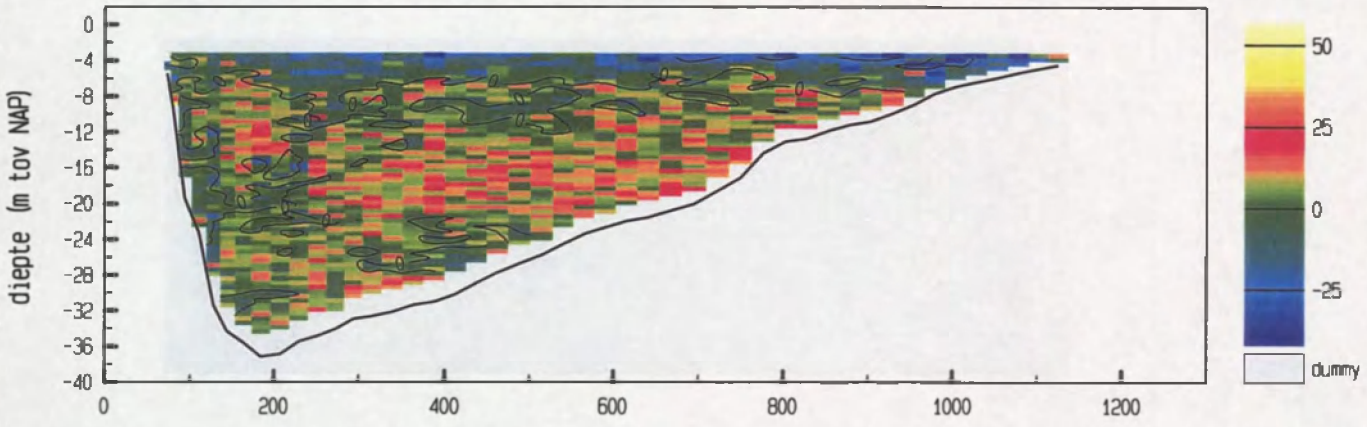

vertikale snelheid (cm/sec)

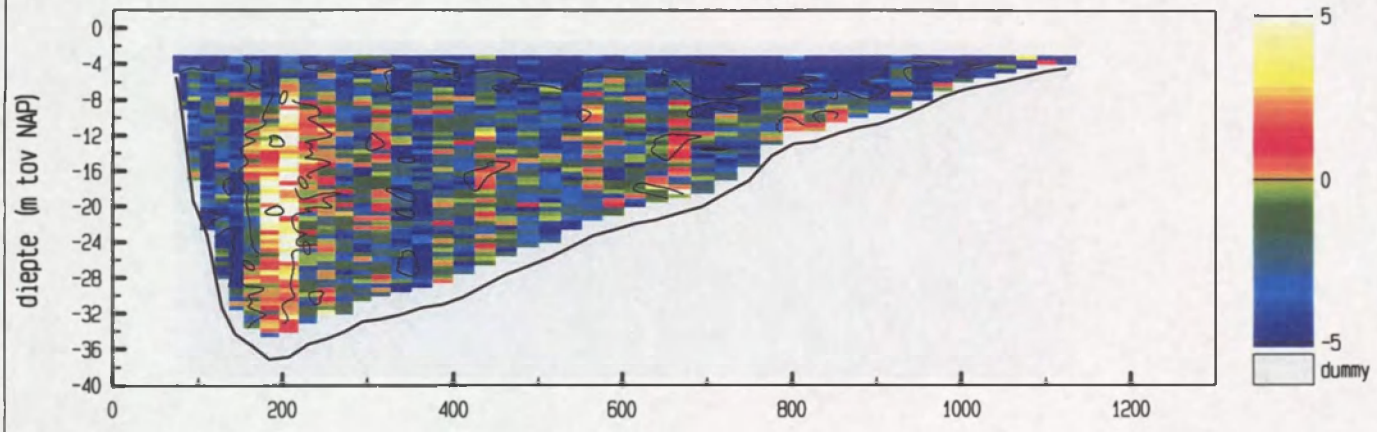

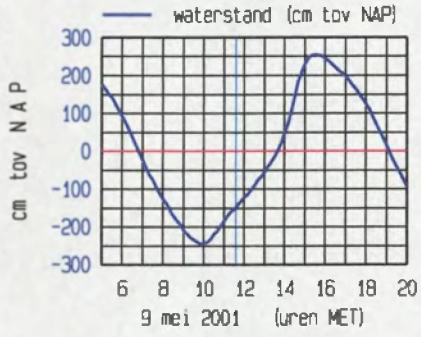

meetgebied



maximum gemiddelde stroomsnelheid in de vertikaal

afstand uit nulpunt : 185 m
stroomsnelheid : 57 cm/sec
stroomrichting : 116 °

doorstroomoppervlak : 20545 m²
raaidebiet : -7837 m³/sec

adcpfile : 0415038a.val

Pas van Terneuzen Raai 7 dd 9 mei 2001 tijd : 1142 - 1148
adcpfile : 0415039a.val

snelheid loodrecht op de raai (cm/sec)

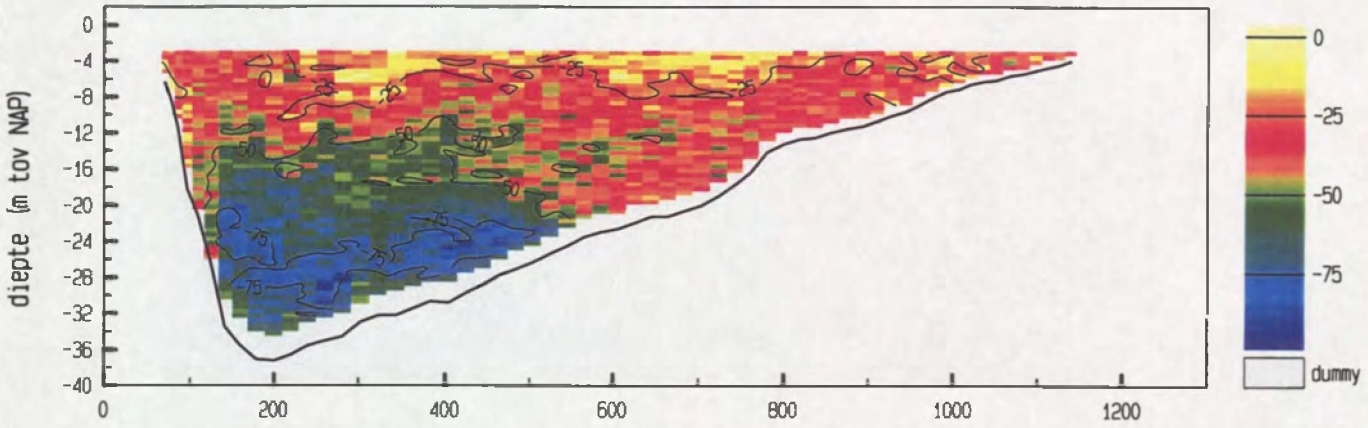

snelheid evenwijdig aan de raai (cm/sec)

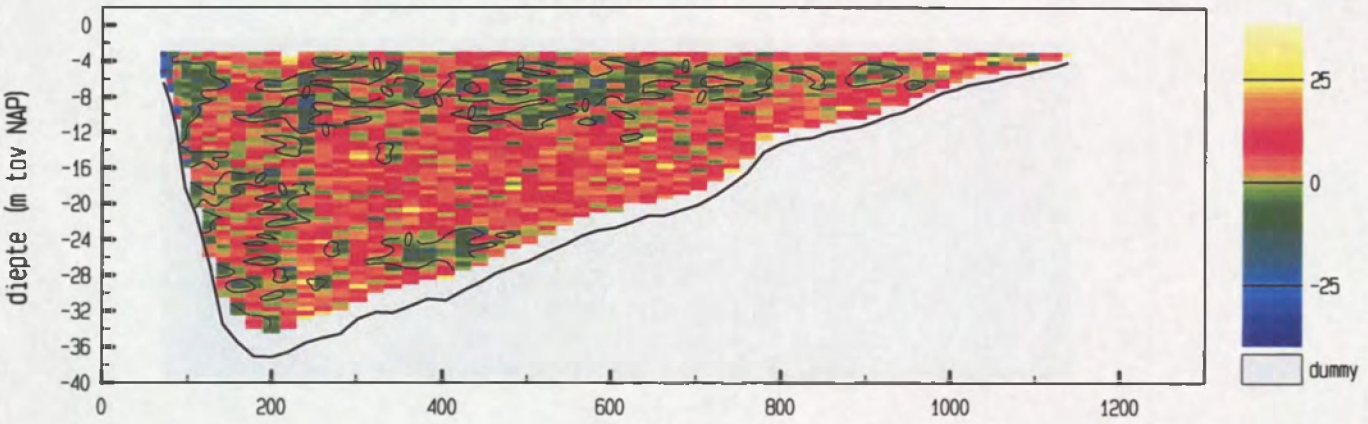

vertikale snelheid (cm/sec)

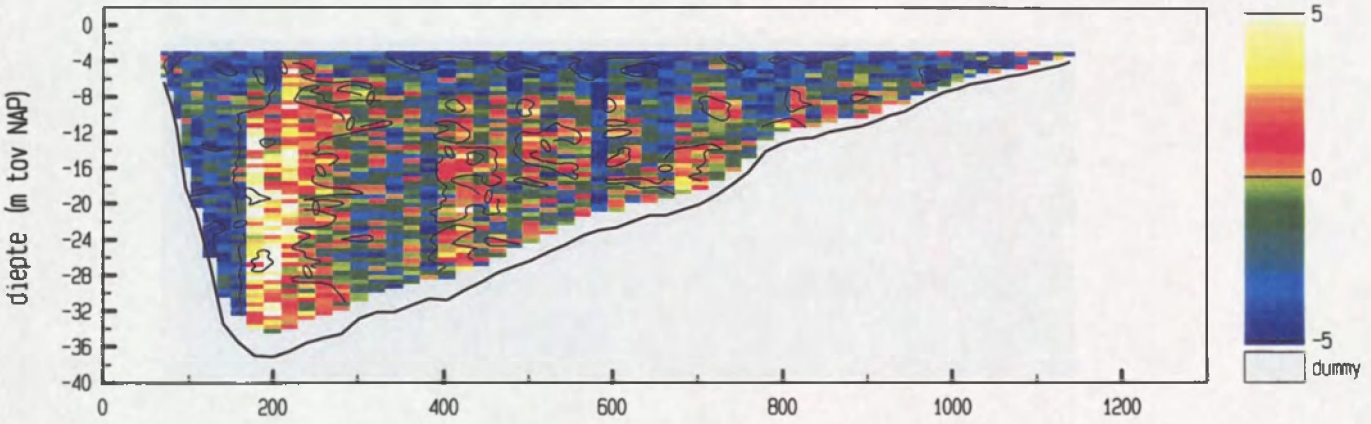

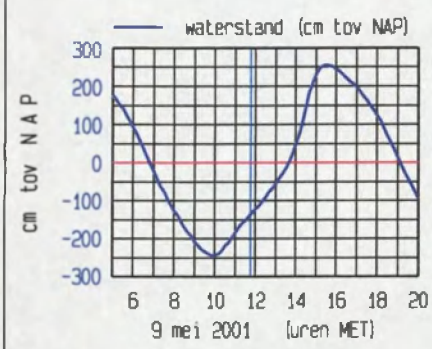

meetgebied

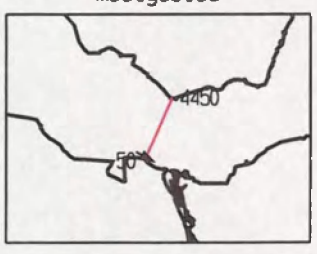

maximum gemiddelde stroom-
snelheid in de vertikaal

afstand uit nulpunt : 179 m
stroomsnelheid : 57 cm/sec
stroomrichting : 118 °

doorstroomoppervlak : 20825 m²
raaidebiet : -8726 m³/sec

adcpfile : 0415039a.val

Pas van Terneuzen Raai 7 dd 9 mei 2001 tijd : 1150 - 1156
adcpfile : 0415040a.val

snelheid loodrecht op de raai (cm/sec)

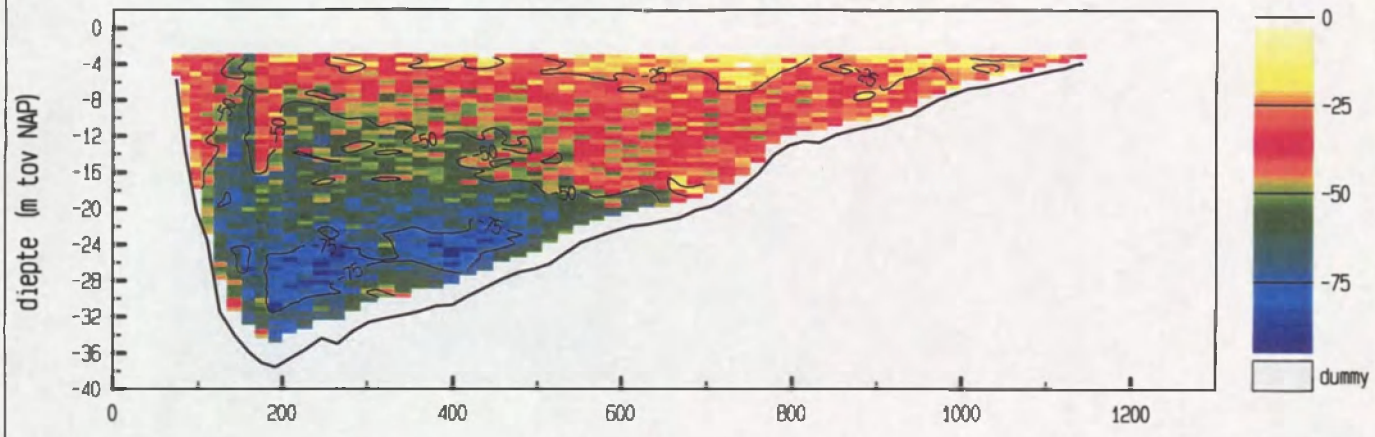

snelheid evenwijdig aan de raai (cm/sec)

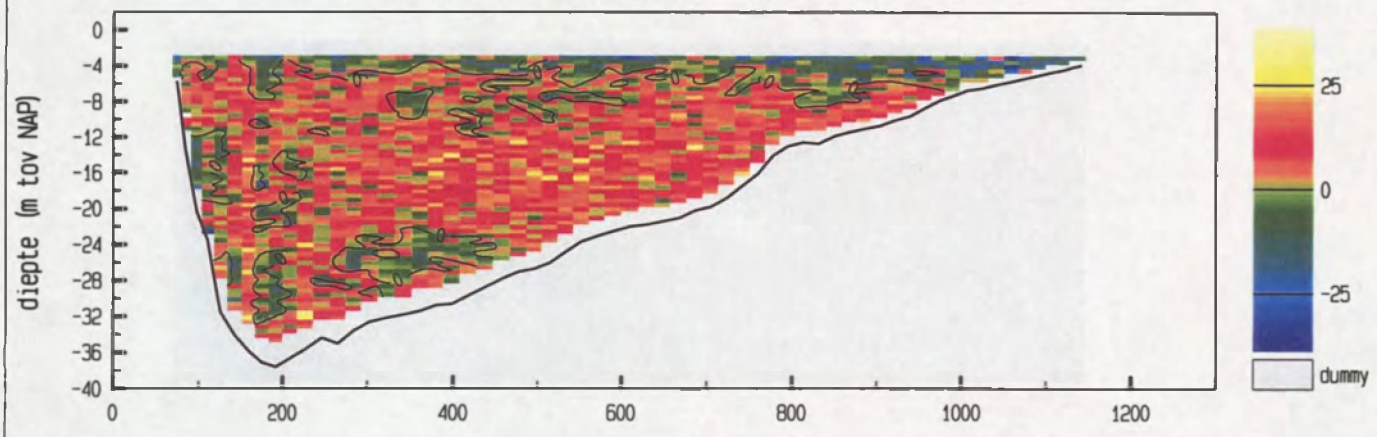

vertikale snelheid (cm/sec)

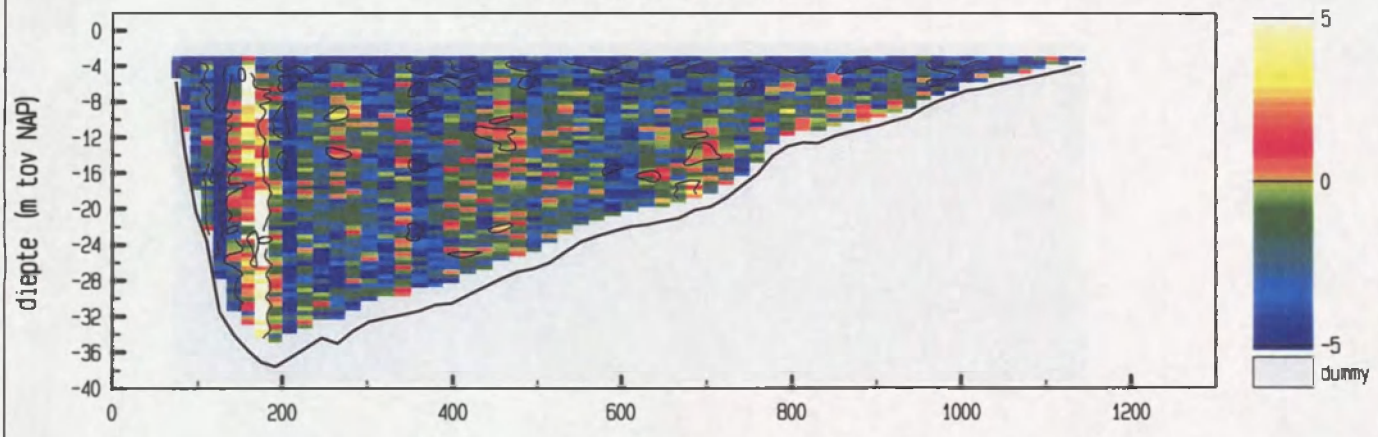

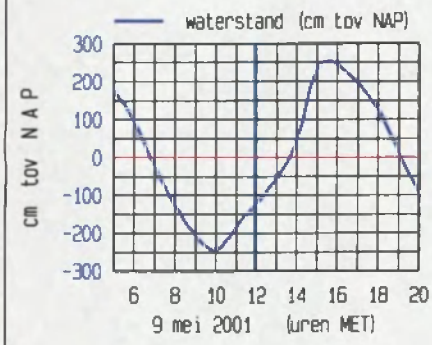

meetgebied



maximum gemiddelde stroomsnelheid in de vertikaal

afstand uit nulpunt : 160 m
stroomsnelheid : 65 cm/sec
stroomrichting : 126 °

doorstroomoppervlak : 20893 m^2
raaidebiet : -9367 m^3/sec

adcpfile : 0415040a.val

Pas van Terneuzen Raai 7 dd 9 mei 2001 tijd : 1157 - 1203
adcpfile : 0415041a.val

snelheid loodrecht op de raai (cm/sec)

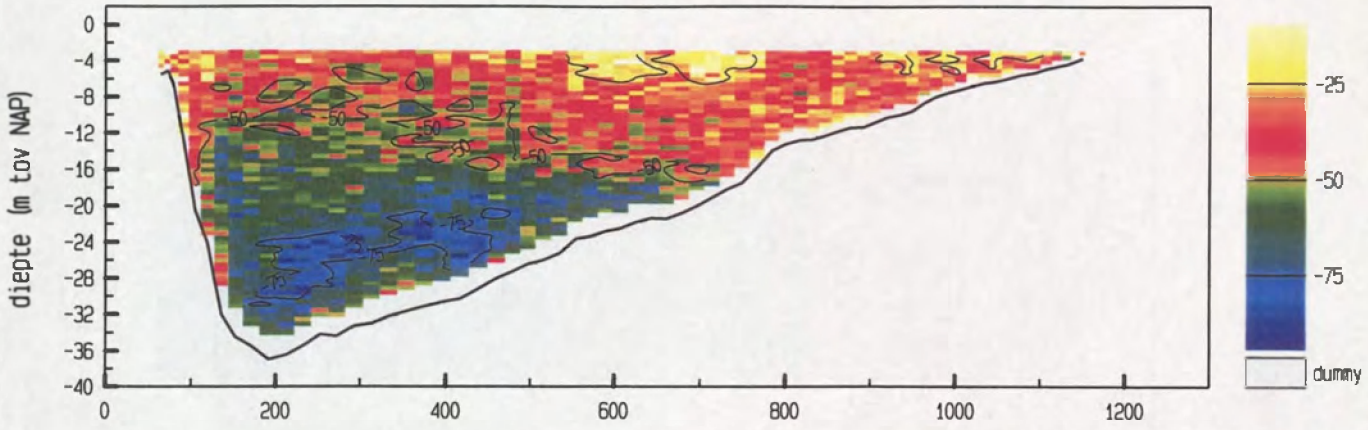

snelheid evenwijdig aan de raai (cm/sec)

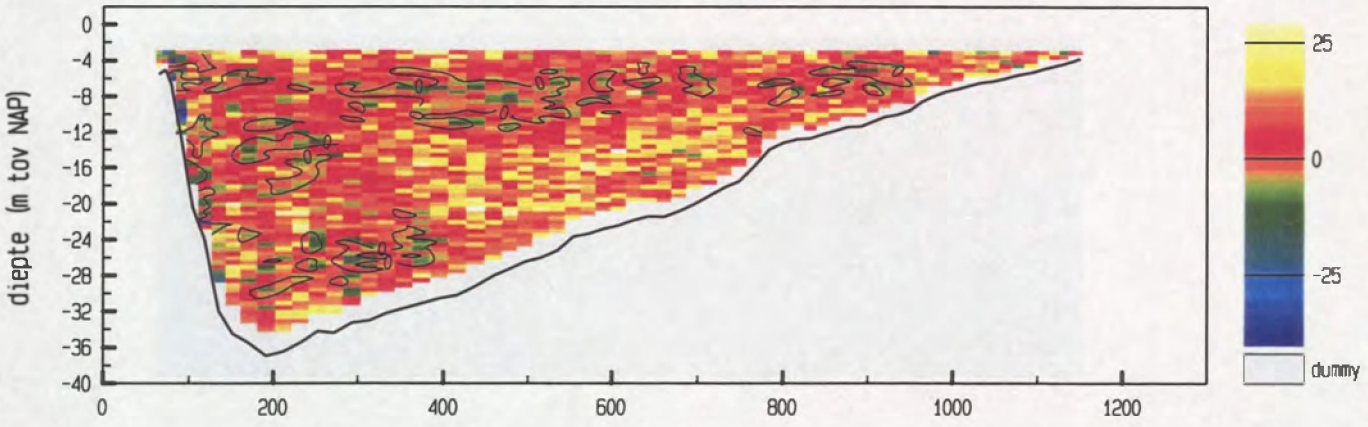

vertikale snelheid (cm/sec)

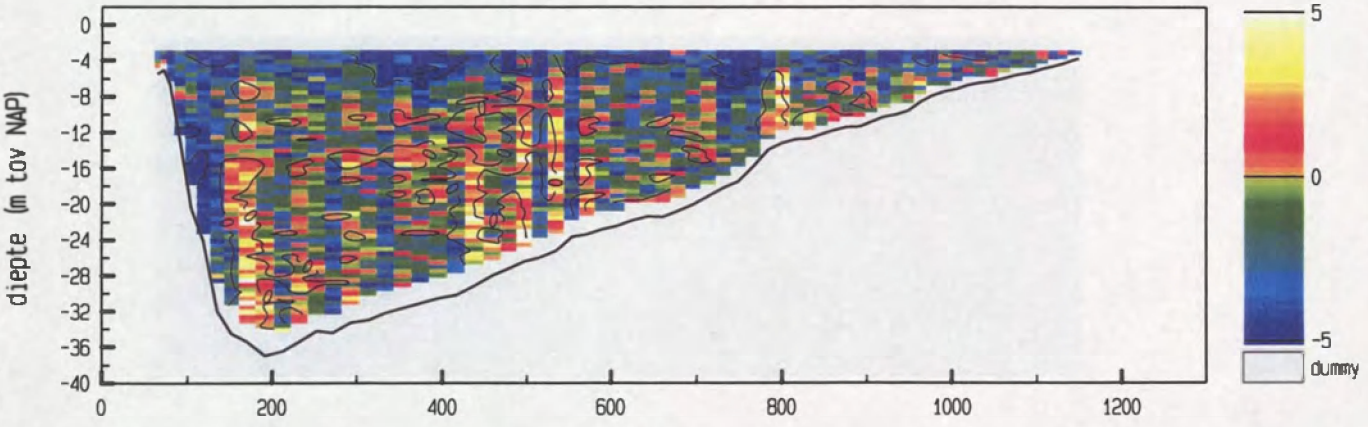

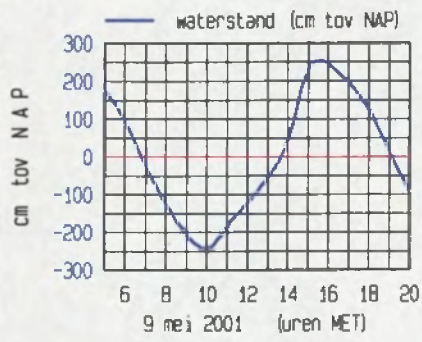

meetgebied

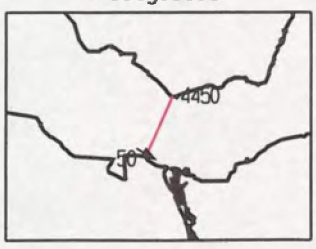

maximum gemiddelde stroom-
snelheid in de vertikaal

afstand uit nulpunt : 212 m
stroomsnelheid : 60 cm/sec
stroomrichting : 120 °

doorstroomoppervlak : 20940 m²
raaidebiet : -9964 m³/sec

adcpfile : 0415041a.val

Pas van Terneuzen Raai 7 dd 9 mei 2001 tijd : 1206 - 1213
adcpfile : 0415042a.val

snelheid loodrecht op de raai (cm/sec)

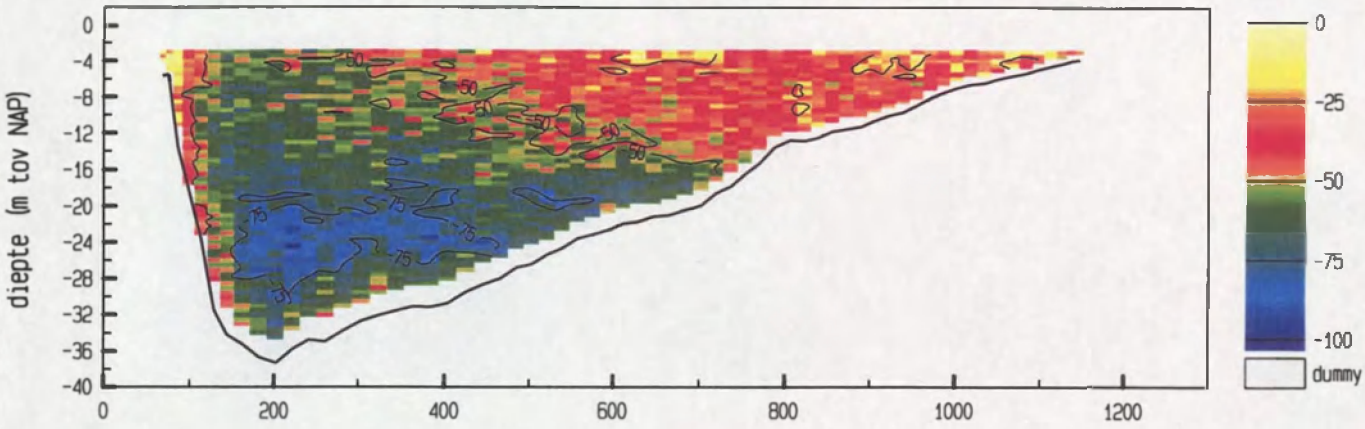

snelheid evenwijdig aan de raai (cm/sec)

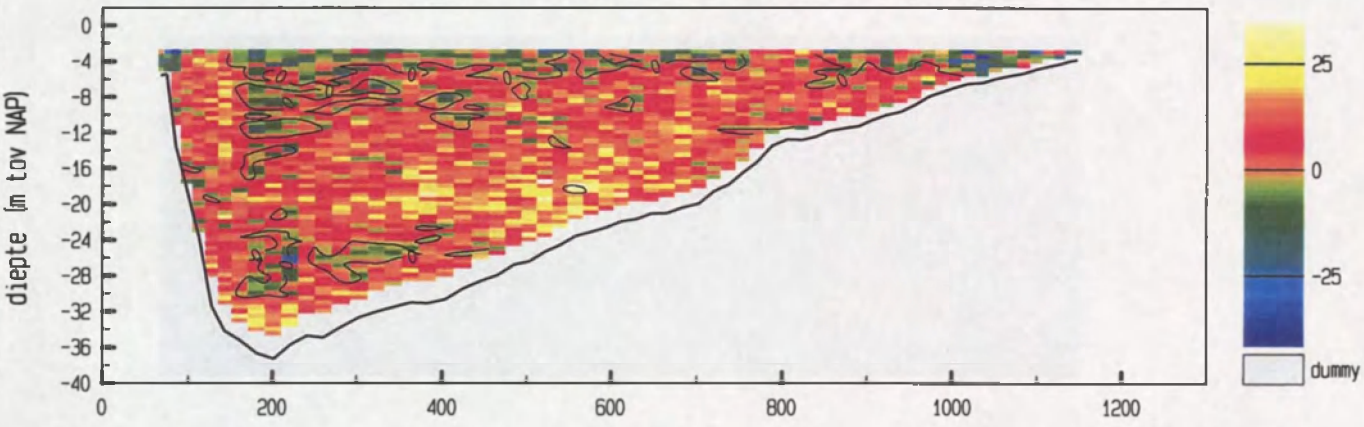

vertikale snelheid (cm/sec)

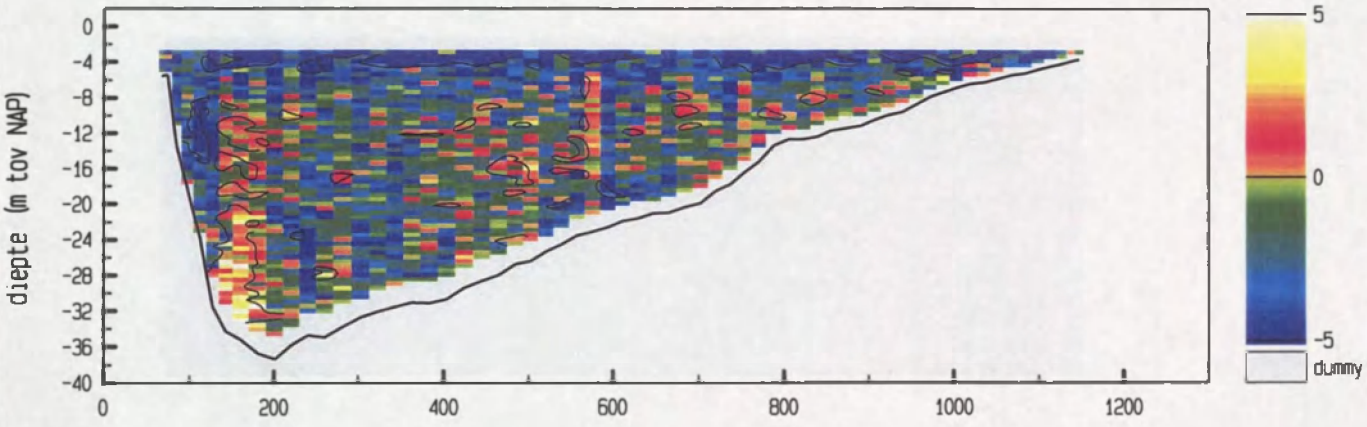

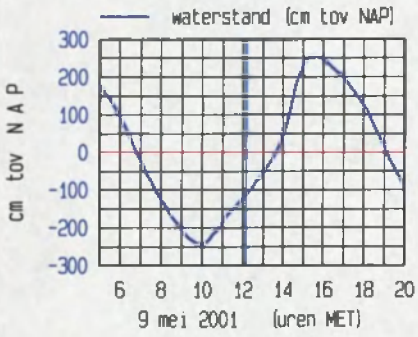

meetgebied

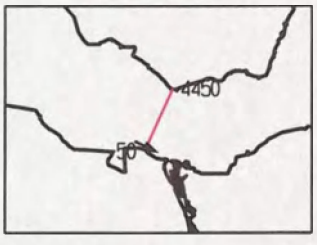

maximum gemiddelde stroom-
snelheid in de vertikaal

afstand uit nulpunt : 202 m
stroomsnelheid : 68 cm/sec
stroomrichting : 117 °

doorstroomoppervlak : 21013 m^2
raaidebiet : -10850 m^3/sec

adcpfile : 0415042a.val

Pas van Terneuzen Raai 7 dd 9 mei 2001 tijd : 1214 - 1221
adcpfile : 0415043a.val

snelheid loodrecht op de raai (cm/sec)

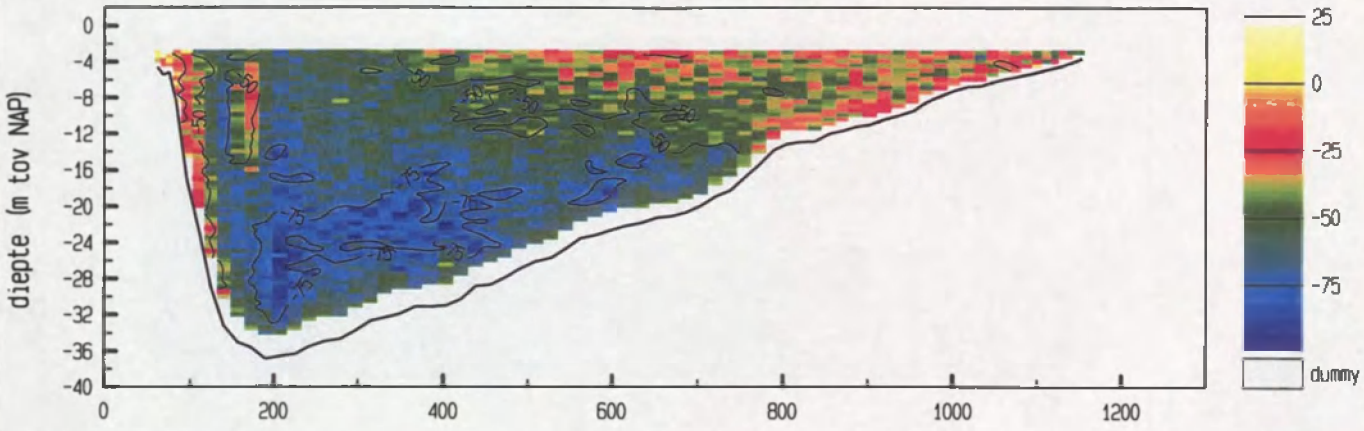

snelheid evenwijdig aan de raai (cm/sec)

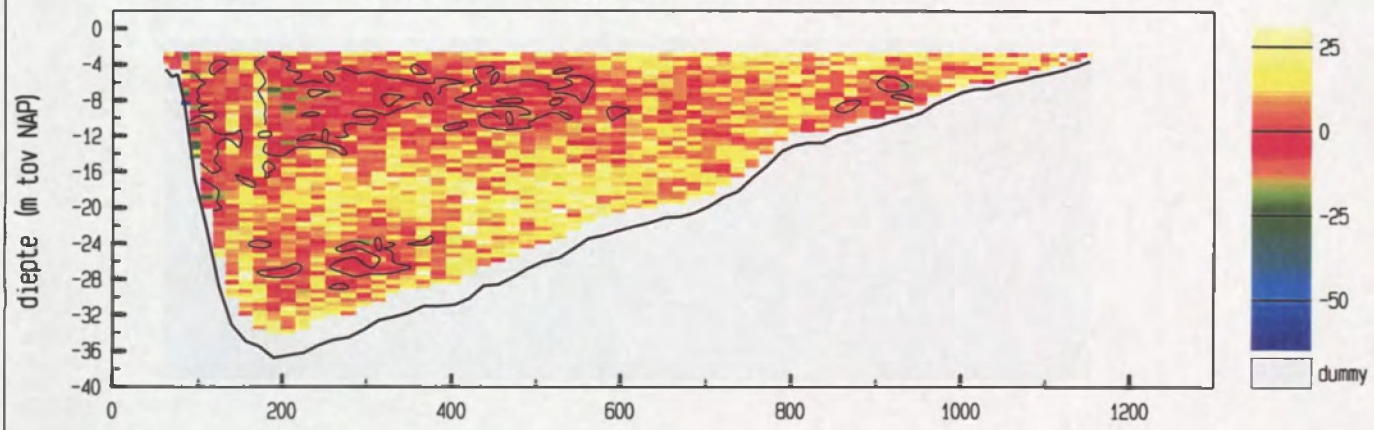

vertikale snelheid (cm/sec)

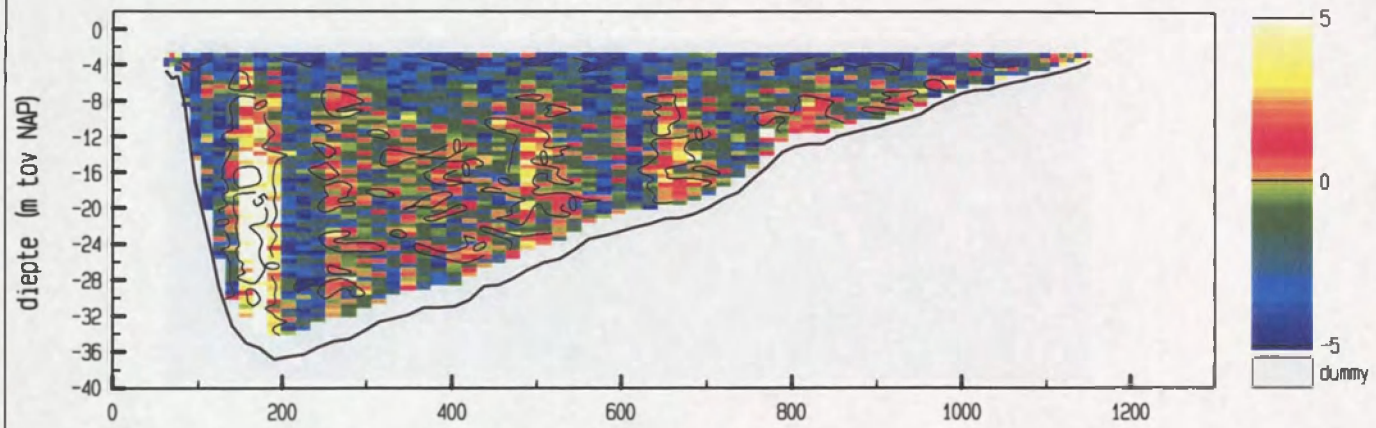

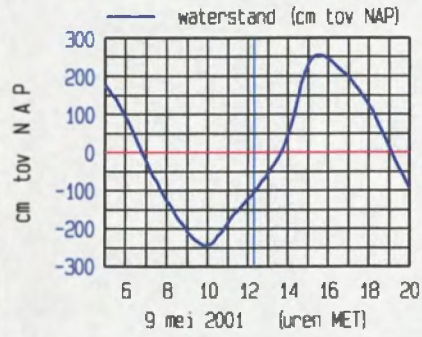

meetgebied

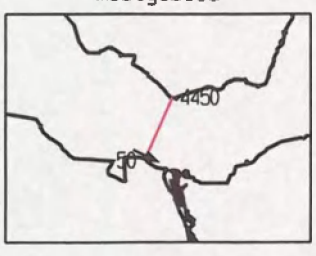

maximum gemiddelde stroom-
snelheid in de vertikaal

afstand uit nulpunt : 207 m
stroomsnelheid : 75 cm/sec
stroomrichting : 116 °

doorstroomoppervlak : 21262 m²
raaidebiet : -11191 m³/sec

adcpfile : 0415043a.val

Pas van Terneuzen Raai 7 dd 9 mei 2001 tijd : 1222 - 1228
adcpfile : 0415044a.val

snelheid loodrecht op de raai (cm/sec)

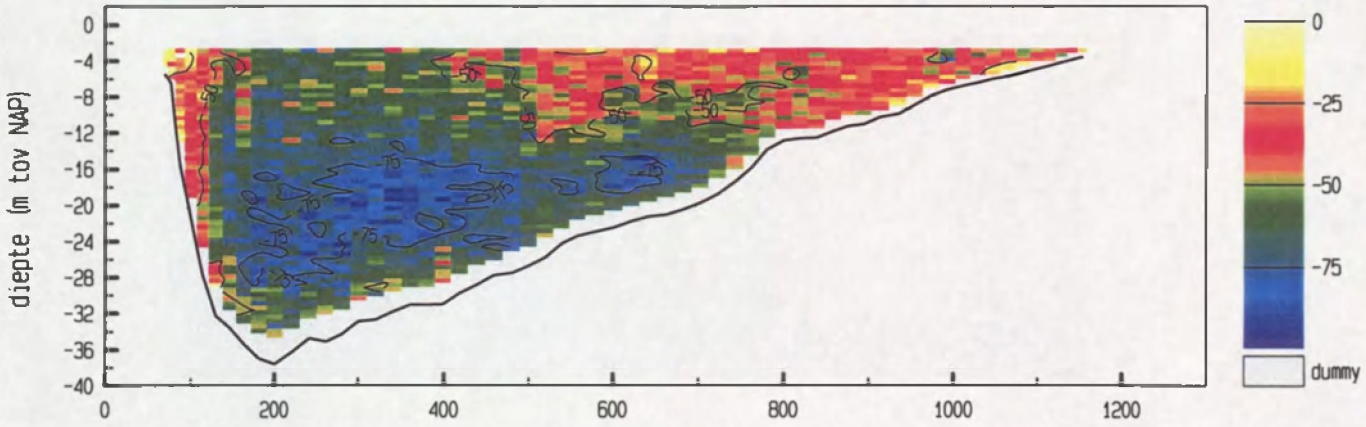

snelheid evenwijdig aan de raai (cm/sec)

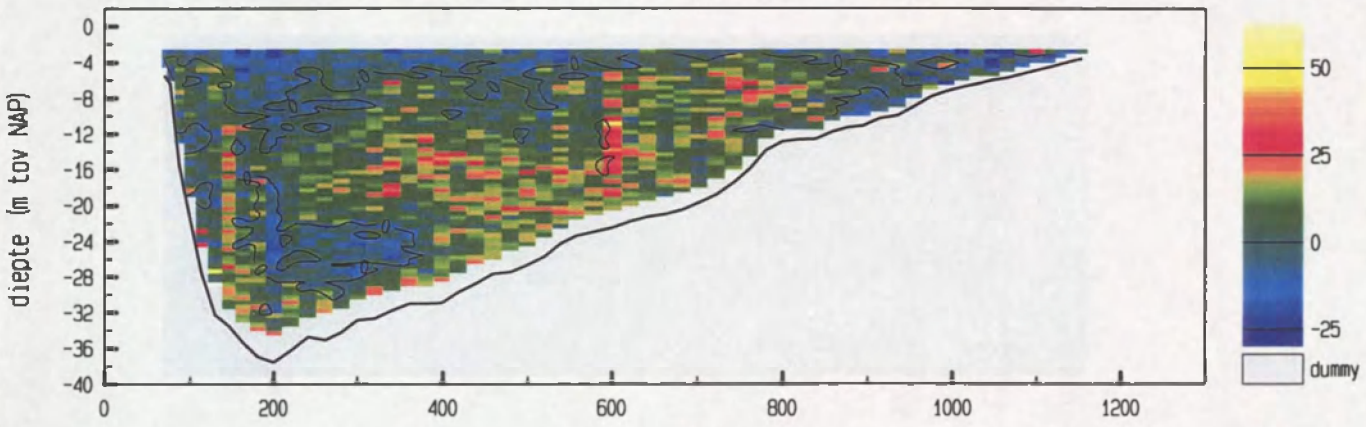

vertikale snelheid (cm/sec)

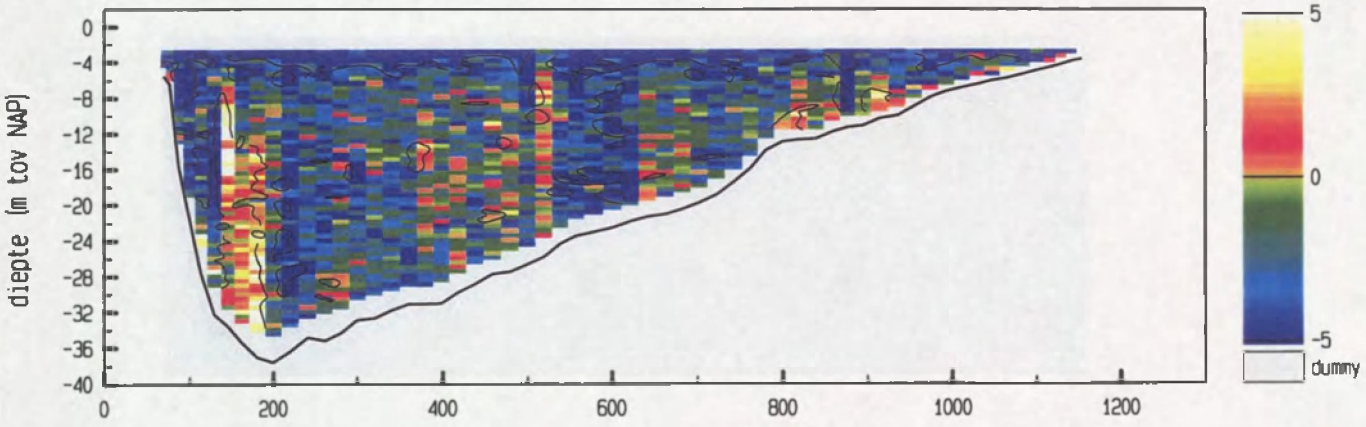

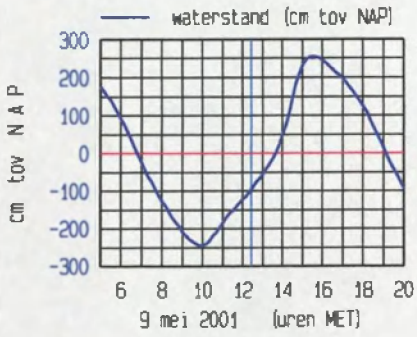



maximum gemiddelde stroomsnelheid in de vertikaal

afstand uit nulpunt : 282 m
stroomsnelheid : 69 cm/sec
stroomrichting : 116 °

doorstroomoppervlak : 21269 m²
raaidebiet : -11704 m³/sec

adcpfile : 0415044a.val

Pas van Terneuzen Raai 7 dd 9 mei 2001 tijd : 1228 - 1236
adcpfile : 0415045a.val

snelheid loodrecht op de raai (cm/sec)

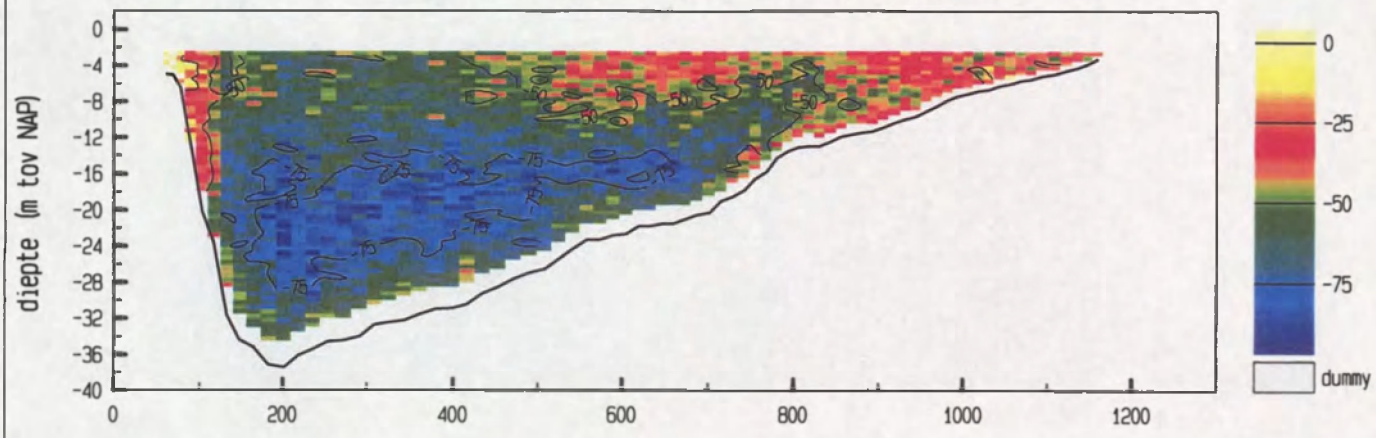

snelheid evenwijdig aan de raai (cm/sec)

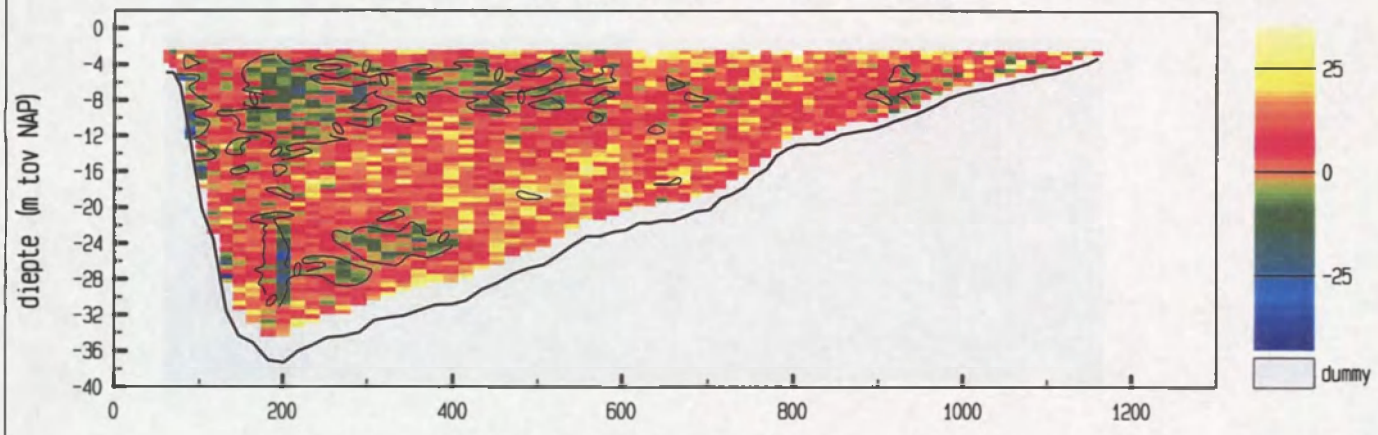

vertikale snelheid (cm/sec)

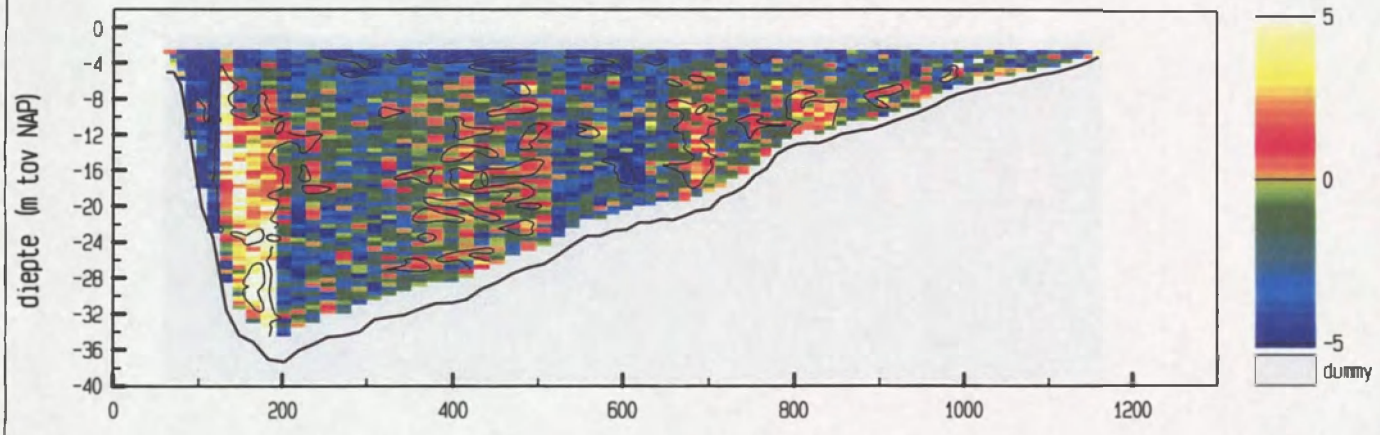

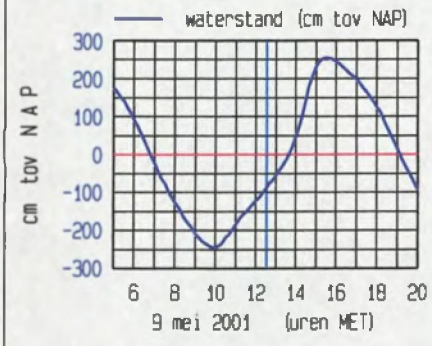



maximum gemiddelde stroom-
snelheid in de vertikaal

afstand uit nulpunt : 202 m
stroomsnelheid : 71 cm/sec
stroomrichting : 111 °

doorstroomoppervlak : 21405 m²
raaidebiet : -12188 m³/sec

adcpfile : 0415045a.val

Pas van Terneuzen Raai 7 dd 9 mei 2001 tijd : 1240 - 1246
adcpfile : 0415046a.val

snelheid loodrecht op de raai (cm/sec)

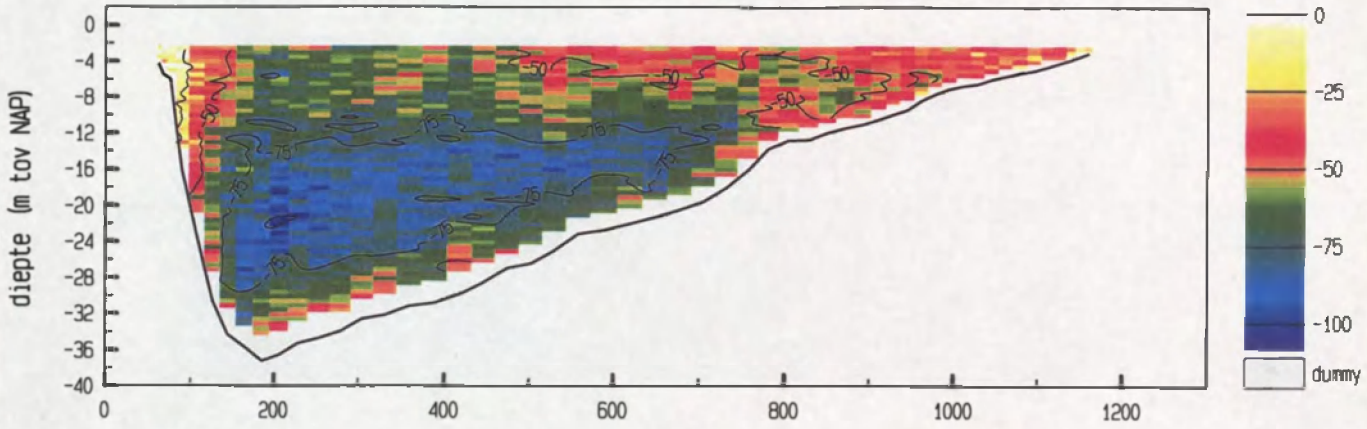

snelheid evenwijdig aan de raai (cm/sec)

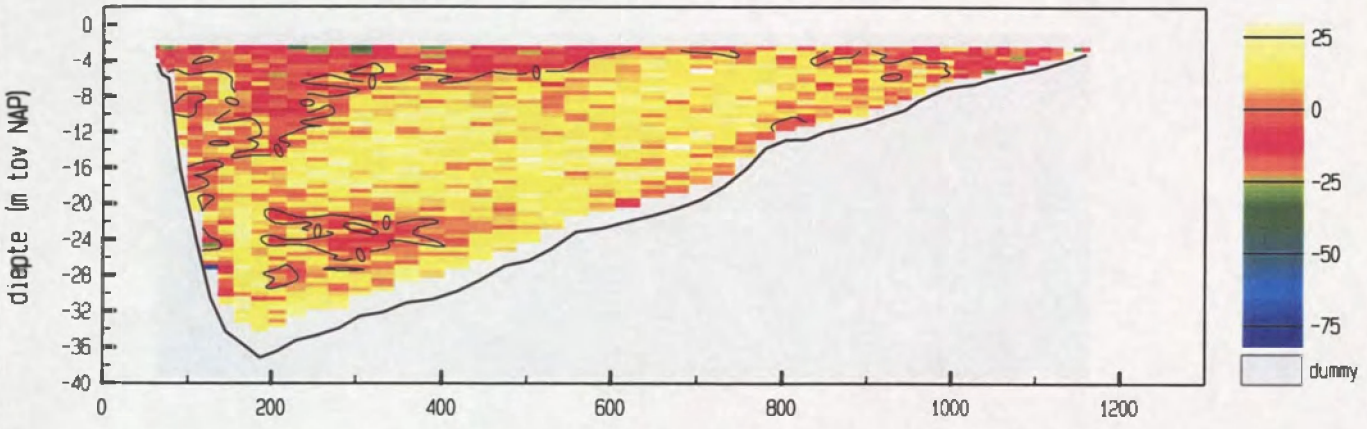

vertikale snelheid (cm/sec)

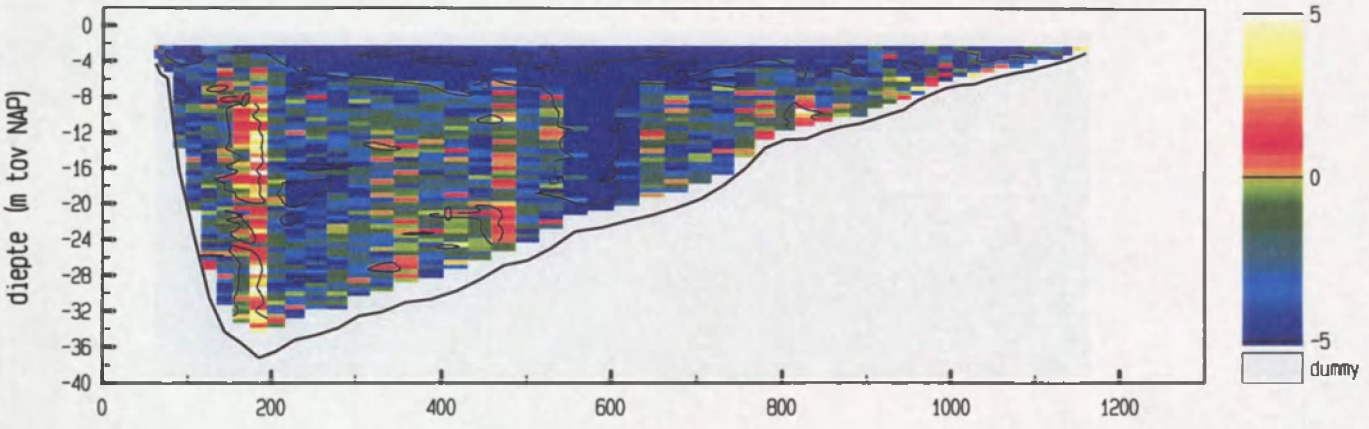

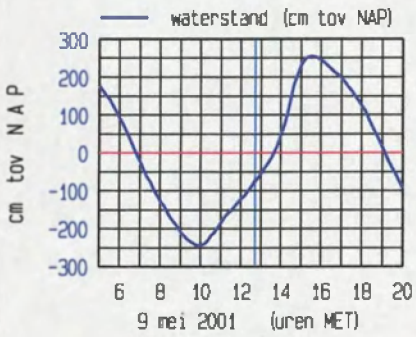

meetgebied

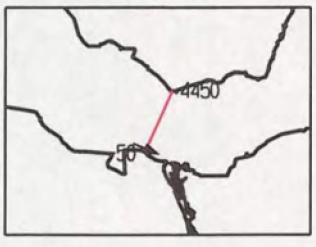

maximum gemiddelde stroom-
snelheid in de vertikaal

afstand uit nulpunt : 206 m
stroomsnelheid : 73 cm/sec
stroomrichting : 113 °

doorstroomoppervlak : 21417 m^2
raaidebiet : -13042 m^3/sec

adcpfile : 0415046a.val

Pas van Terneuzen Raai 7 dd 9 mei 2001 tijd : 1247 - 1254
adcpfile : 0415047a.val

snelheid loodrecht op de raai (cm/sec)

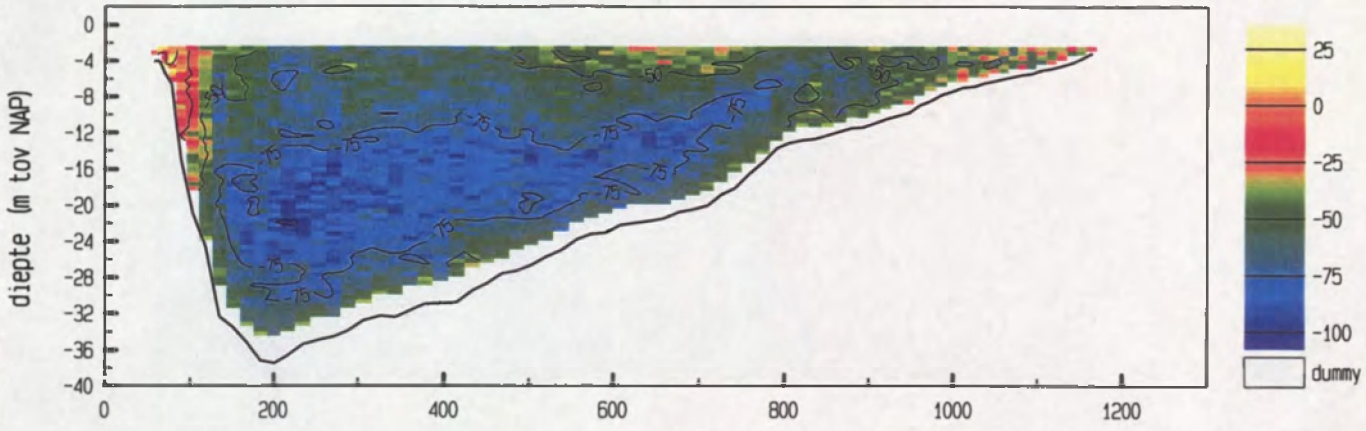

snelheid evenwijdig aan de raai (cm/sec)

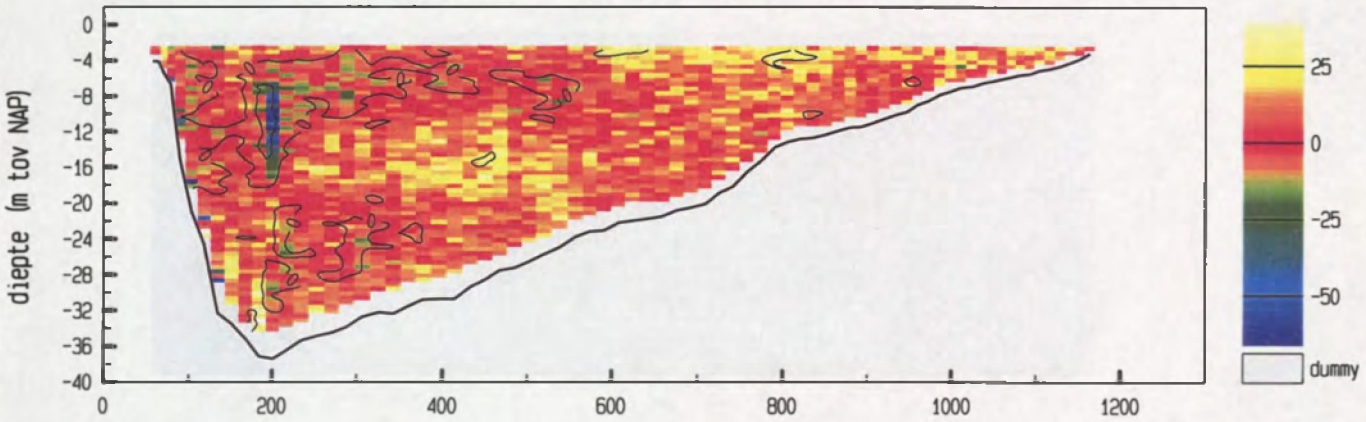

vertikale snelheid (cm/sec)

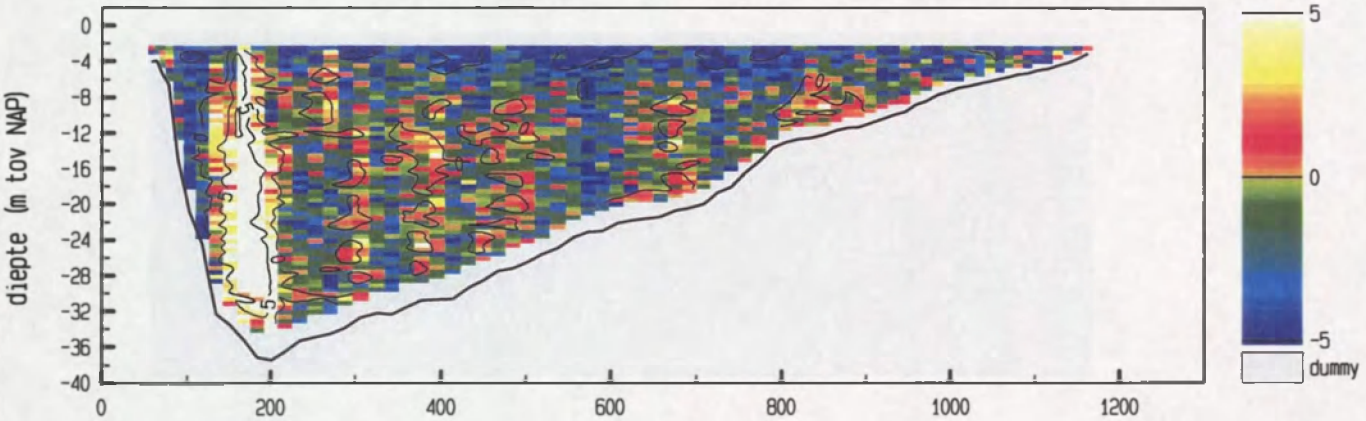

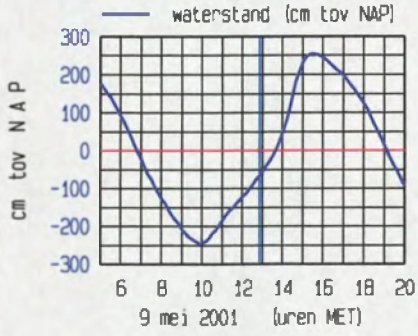

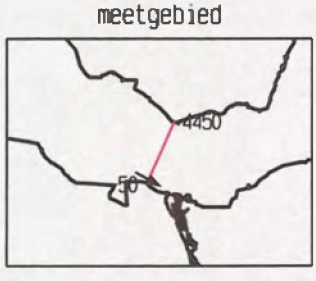

maximum gemiddelde stroomsnelheid in de vertikaal

afstand uit nulpunt : 272 m
stroomsnelheid : 77 cm/sec
stroomrichting : 119 °

doorstroomoppervlak : 21640 m²
raaidebiet : -13278 m³/sec

adcpfile : 0415047a.val

Pas van Terneuzen Raai 7 dd 9 mei 2001 tijd : 1300 - 1305
adcpfile : 0415048a.val

snelheid loodrecht op de raai (cm/sec)

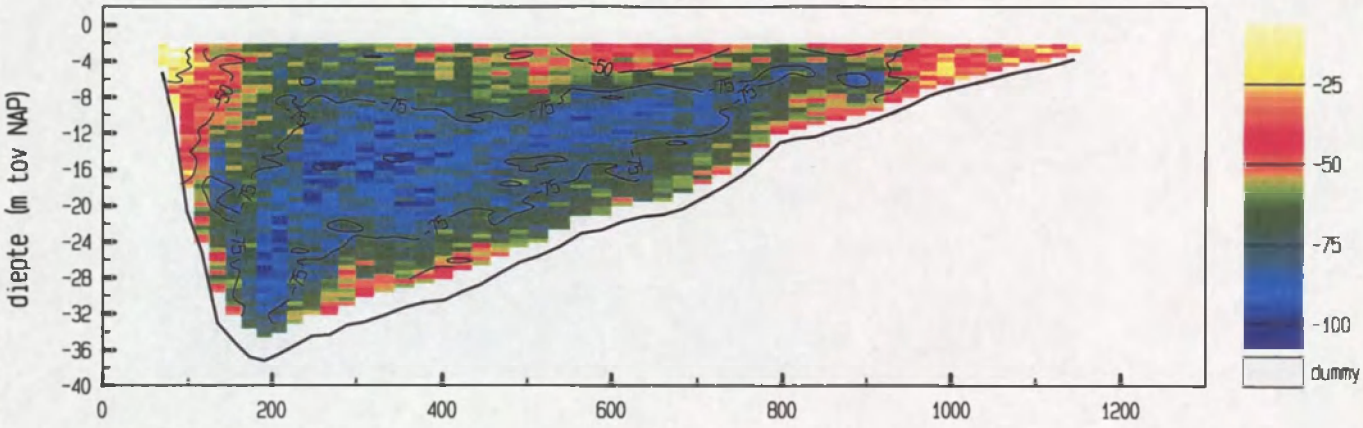

snelheid evenwijdig aan de raai (cm/sec)

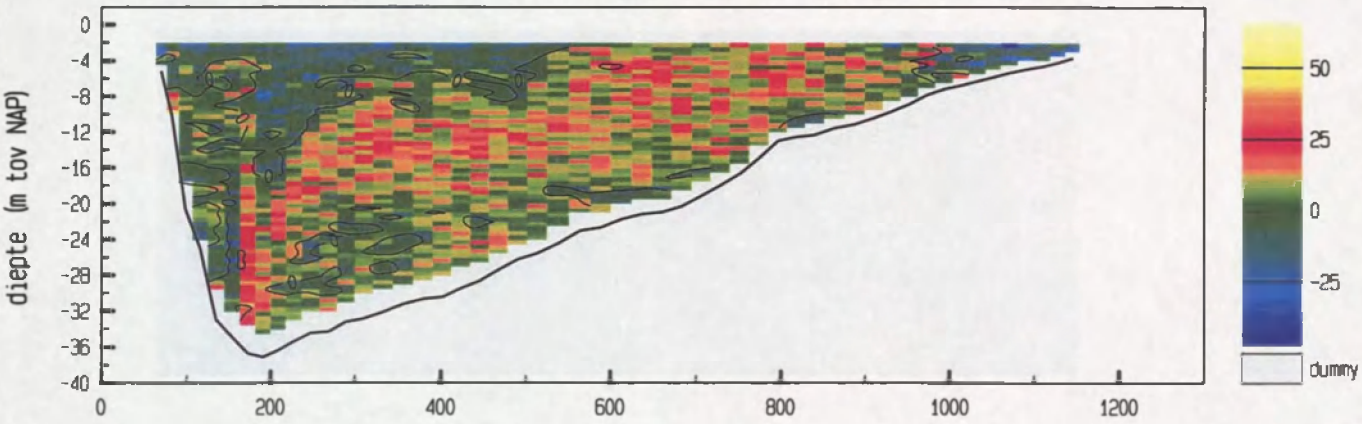

vertikale snelheid (cm/sec)

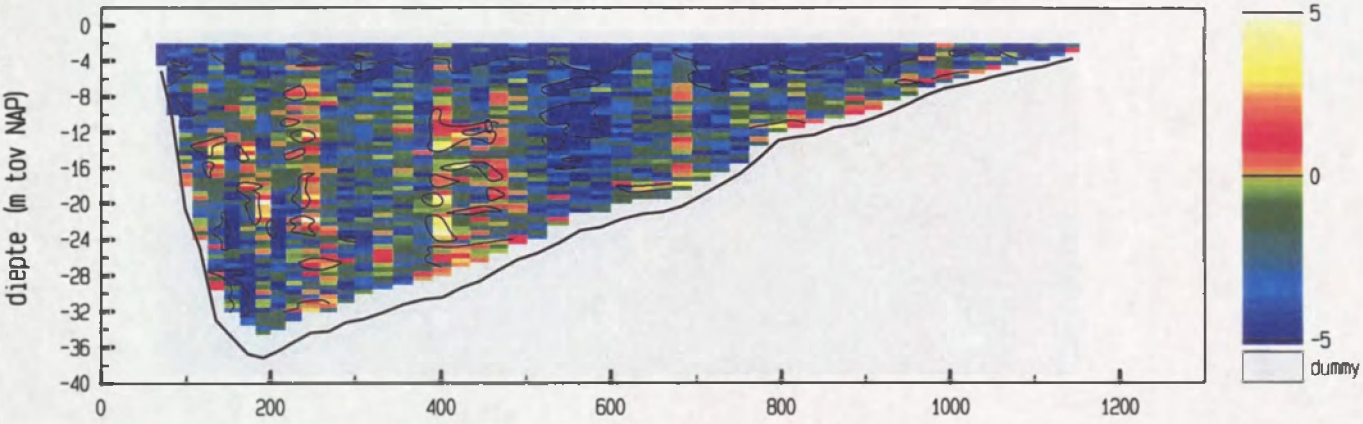

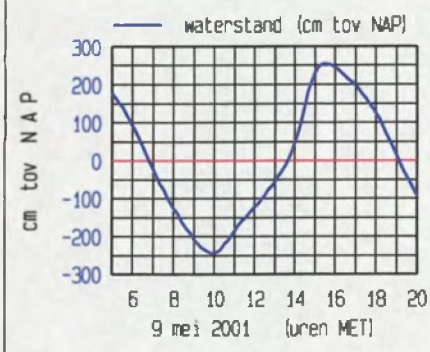

meetgebied

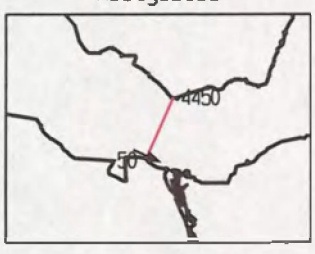

maximum gemiddelde stroom-
snelheid in de vertikaal

afstand uit nulpunt : 210 m
stroomsnelheid : 78 cm/sec
stroomrichting : 114 °

doorstroomoppervlak : 21613 m²
raaidebiet : -13965 m³/sec

adcpfile : 0415048a.val

Pas van Terneuzen Raai 7 dd 9 mei 2001 tijd : 1306 - 1313
adcpfile : 0415049a.val

snelheid loodrecht op de raai (cm/sec)

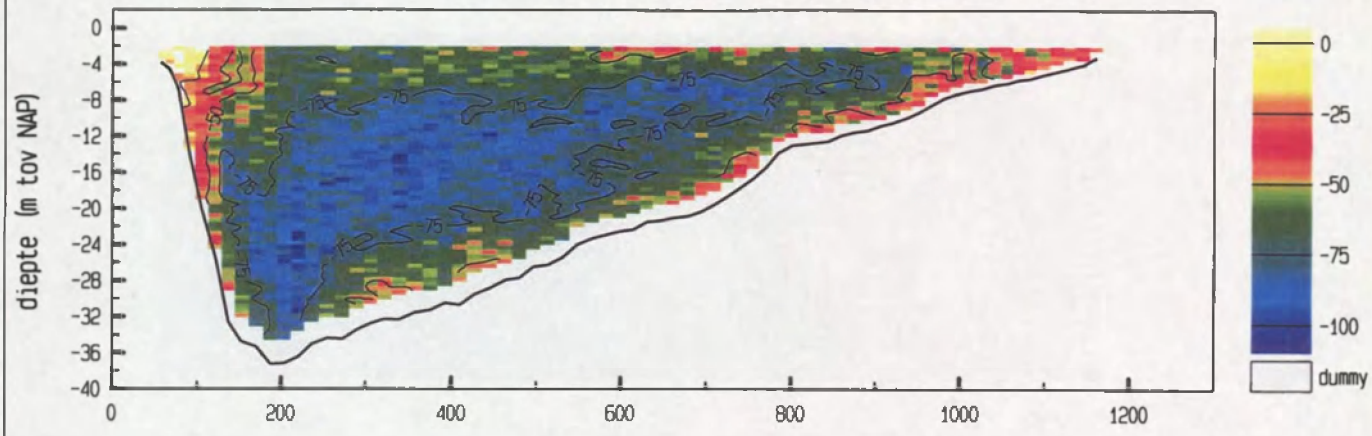

snelheid evenwijdig aan de raai (cm/sec)

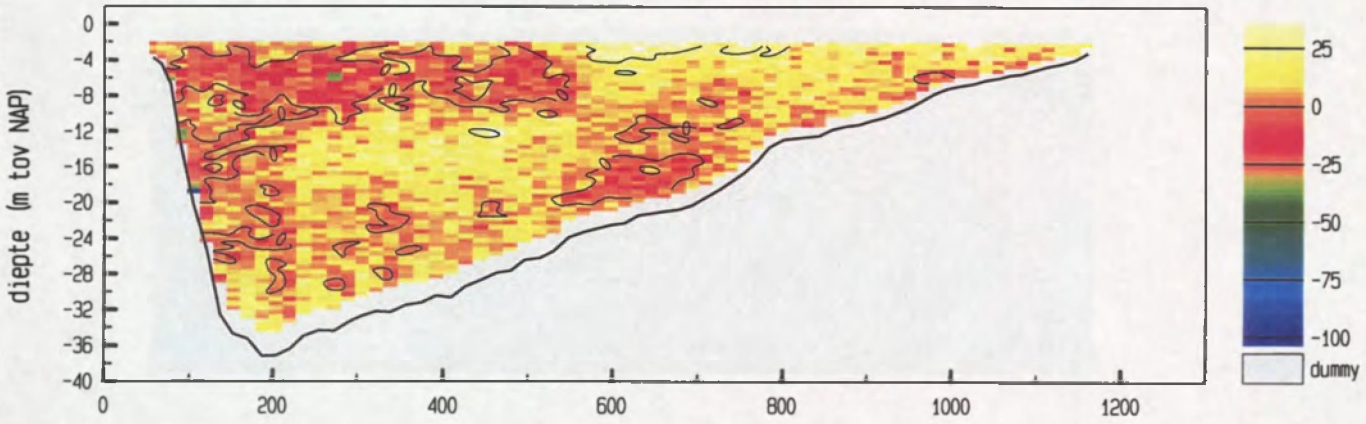

vertikale snelheid (cm/sec)

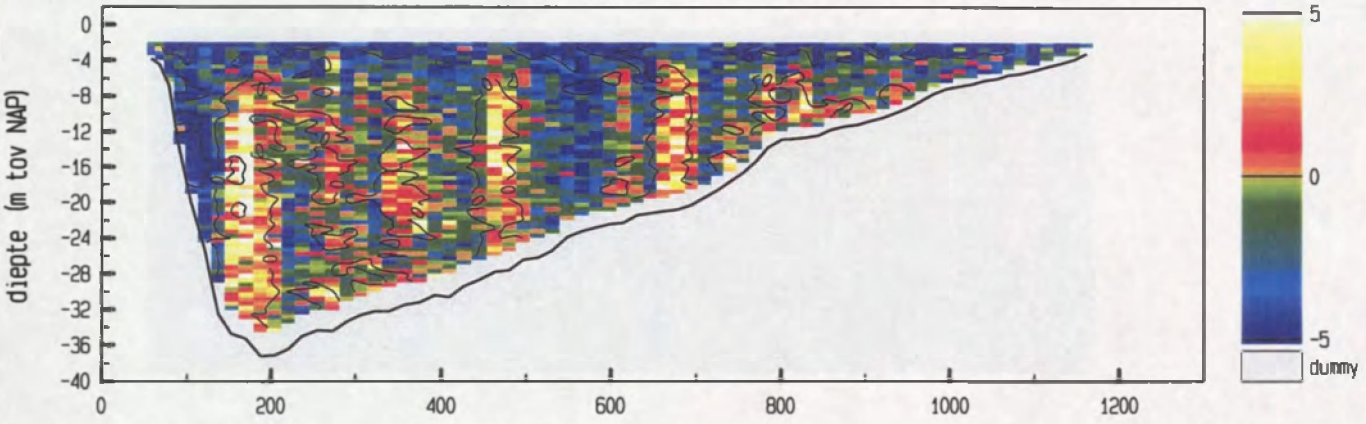

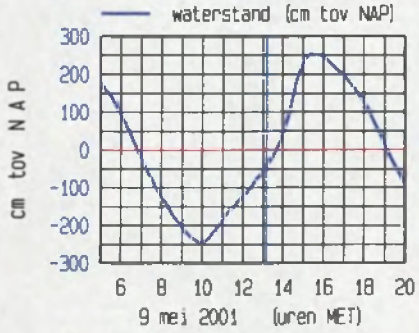

meetgebied



maximum gemiddelde stroomsnelheid in de vertikaal

afstand uit nulpunt : 221 m
stroomsnelheid : 82 cm/sec
stroomrichting : 115 °

doorstroomoppervlak : 21842 m^2
raaidebiet : -14289 m^3/sec

adcpfile : 0415049a.val

Pas van Terneuzen Raai 7 dd 9 mei 2001 tijd : 1318 - 1324
adcpfile : 0415050a.val

snelheid loodrecht op de raai (cm/sec)

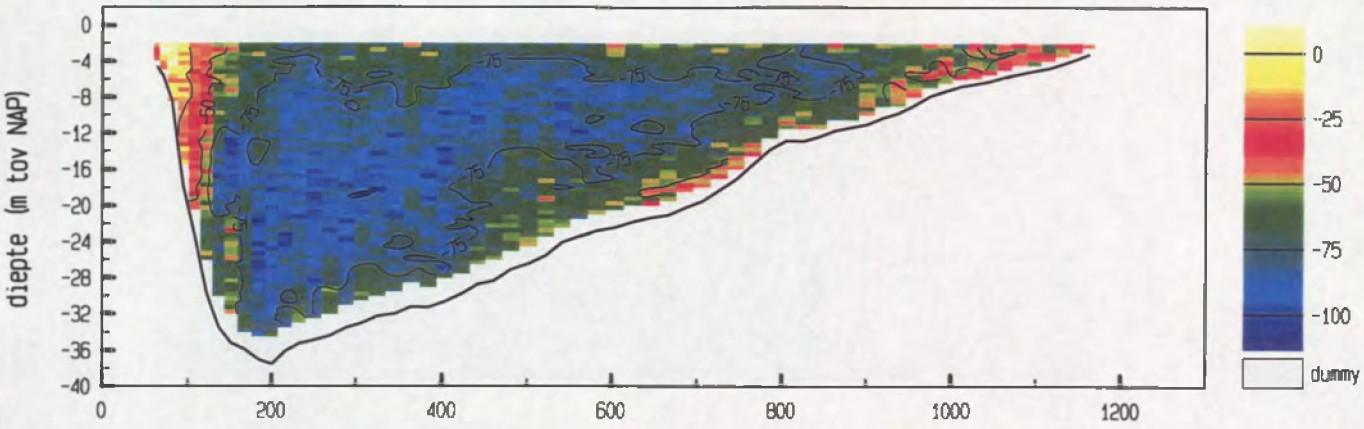

snelheid evenwijdig aan de raai (cm/sec)

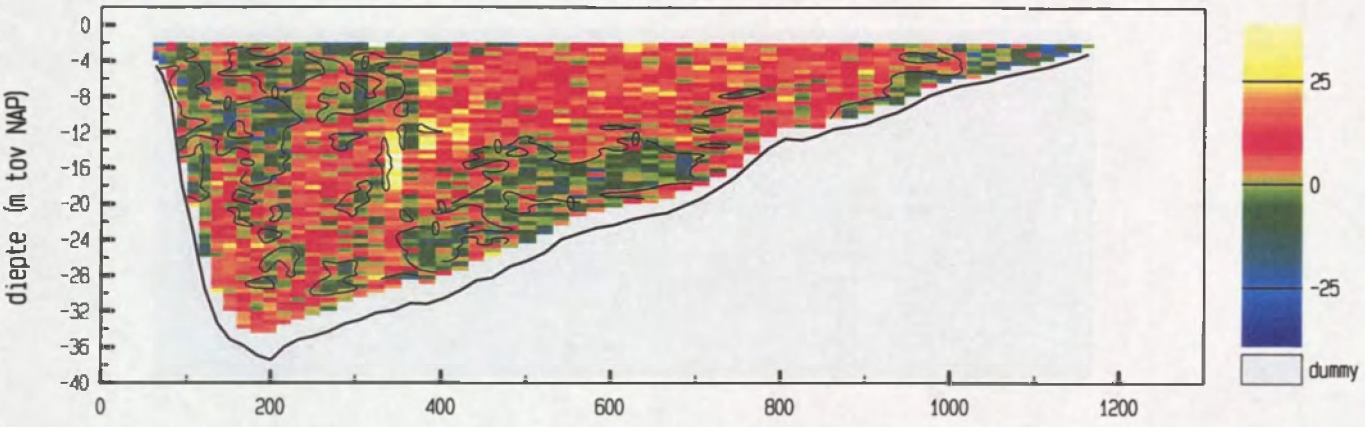

vertikale snelheid (cm/sec)

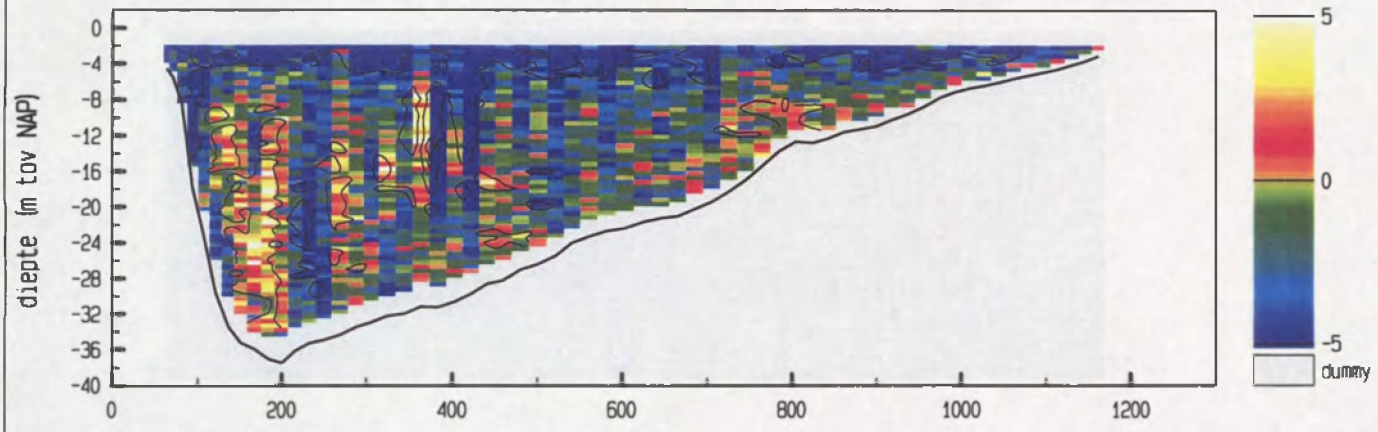

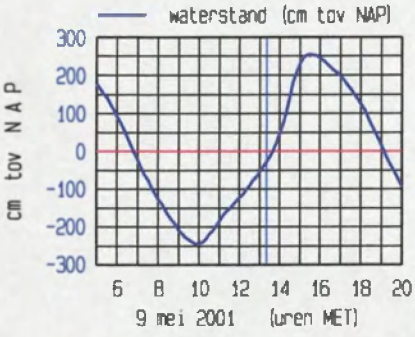

meetgebied



maximum gemiddelde stroom-
snelheid in de vertikaal

afstand uit nulpunt : 250 m
stroomsnelheid : 86 cm/sec
stroomrichting : 119 °

doorstroomoppervlak : 21945 m^2
raaidebiet : -15165 m^3/sec

adcpfile : 0415050a.val

Pas van Terneuzen Raai 7 dd 9 mei 2001 tijd : 1330 - 1337
adcpfile : 0415051a.val

snelheid loodrecht op de raai (cm/sec)

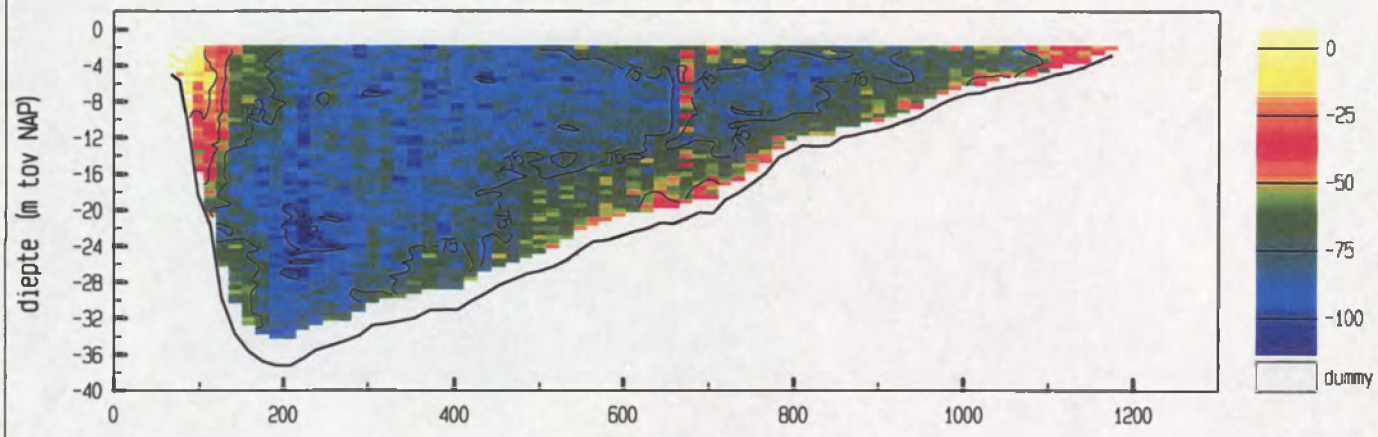

snelheid evenwijdig aan de raai (cm/sec)

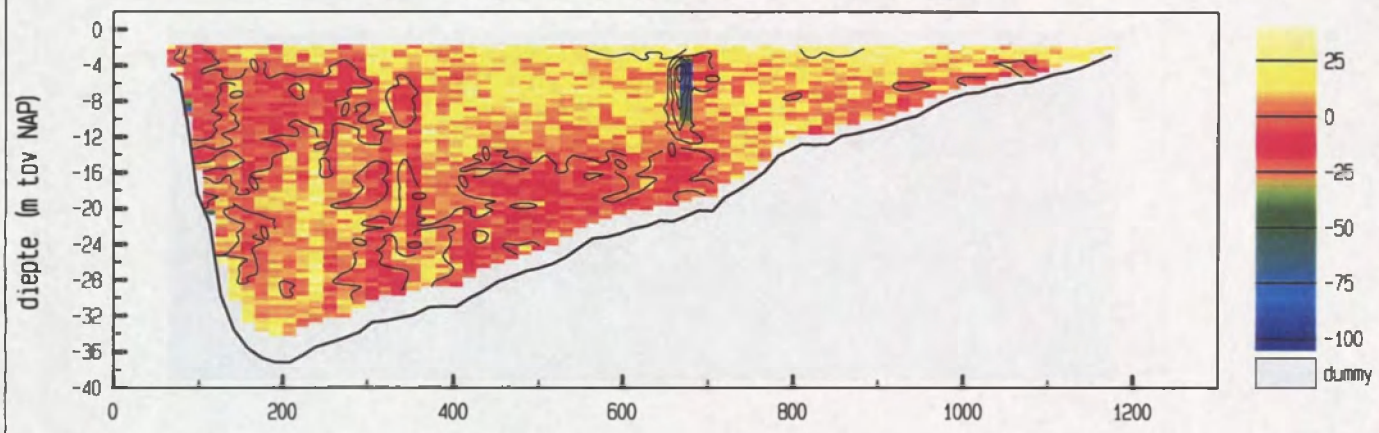

vertikale snelheid (cm/sec)

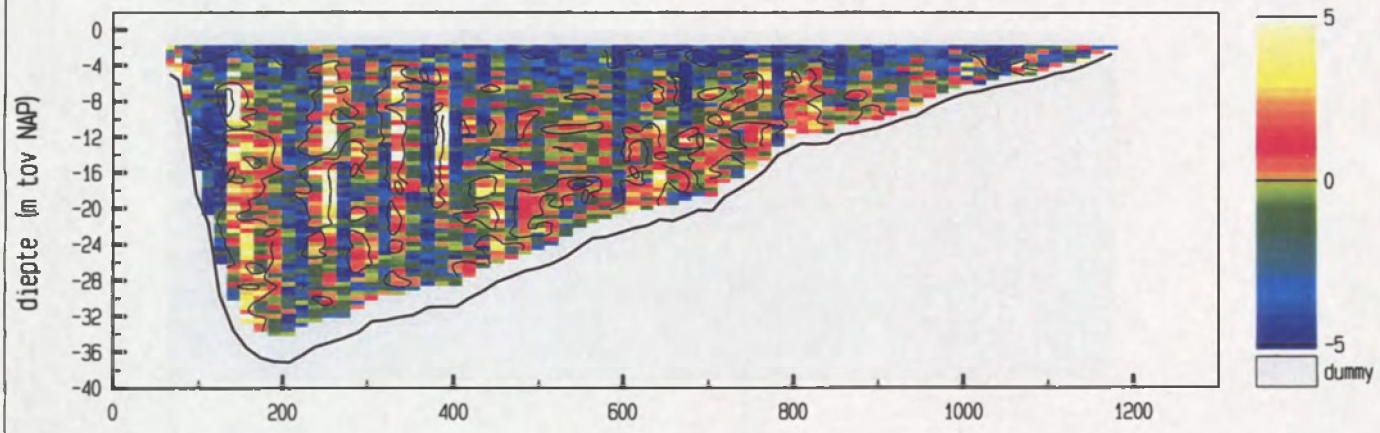

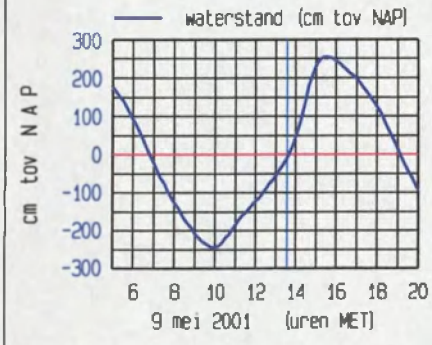

meetgebied



maximum gemiddelde stroomsnelheid in de vertikaal

afstand uit nulpunt : 224 m
stroomsnelheid : 94 cm/sec
stroomrichting : 117 °

doorstroomoppervlak : 22338 m²
raaidebiet : -16149 m³/sec

adcpfile : 0415051a.val

Pas van Terneuzen Raai 7 dd 9 mei 2001 tijd : 1340 - 1346
adcpfile : 0415052a.val

snelheid loodrecht op de raai (cm/sec)

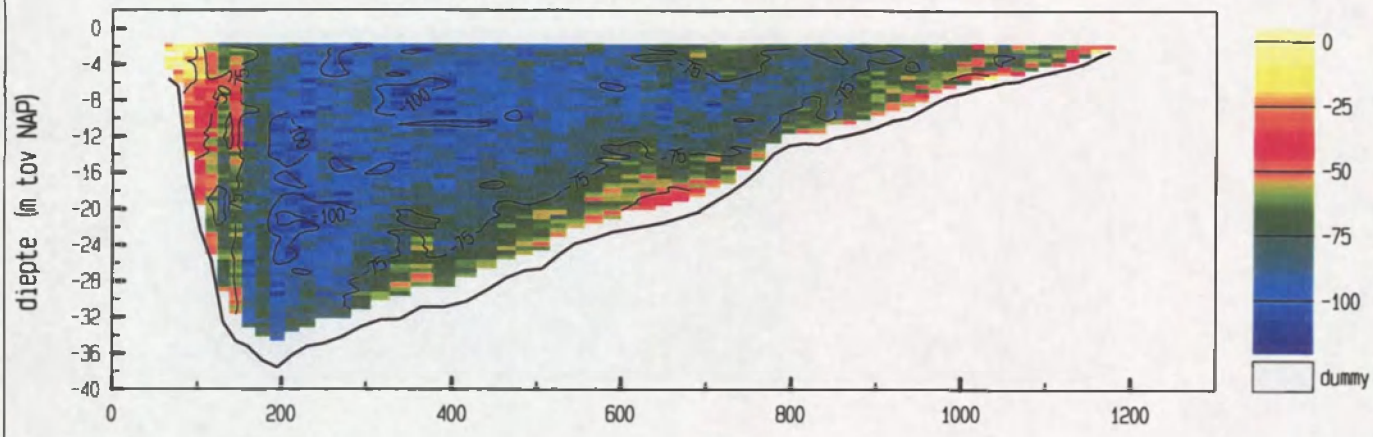

snelheid evenwijdig aan de raai (cm/sec)

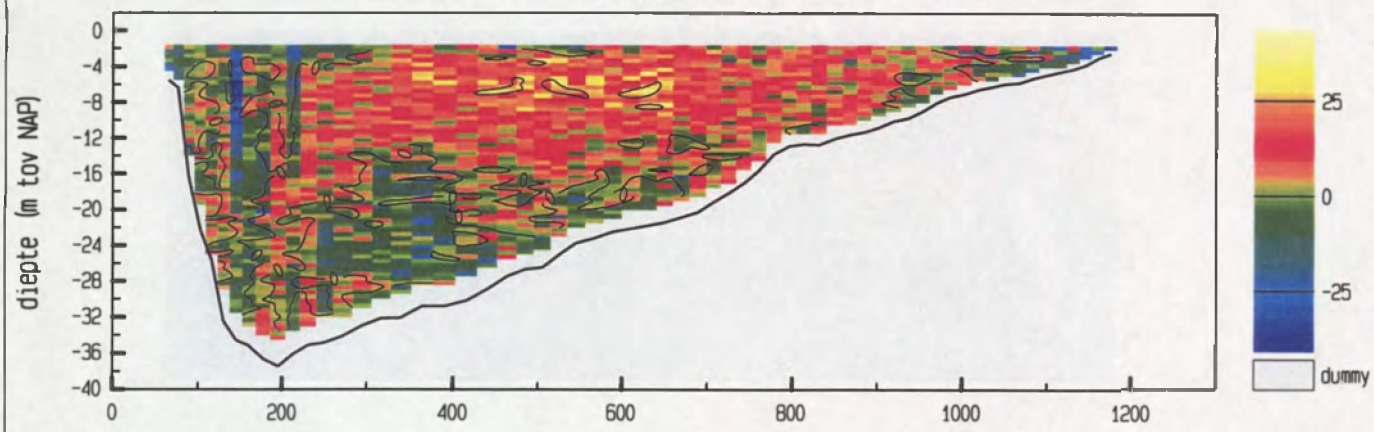

vertikale snelheid (cm/sec)

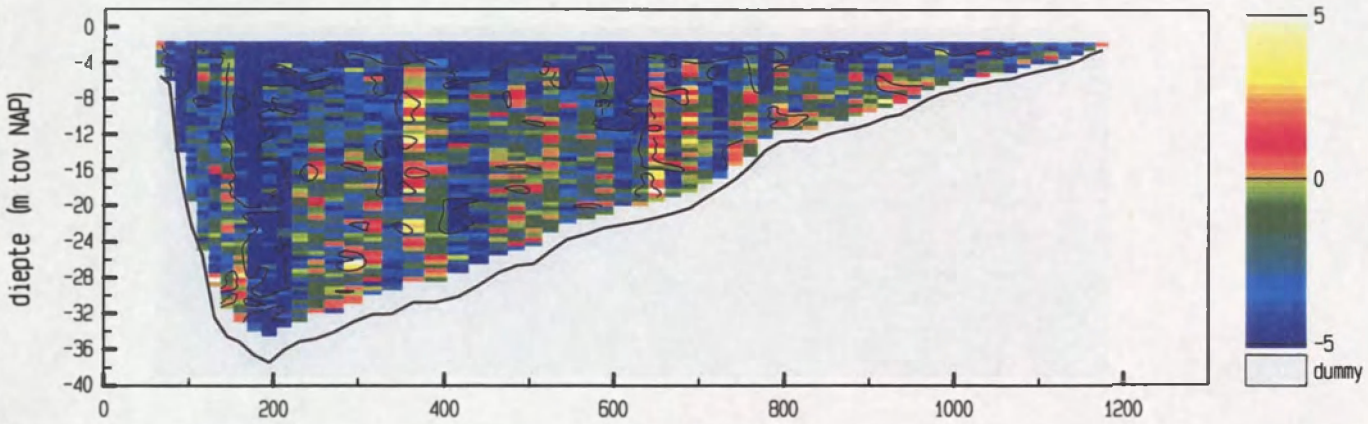

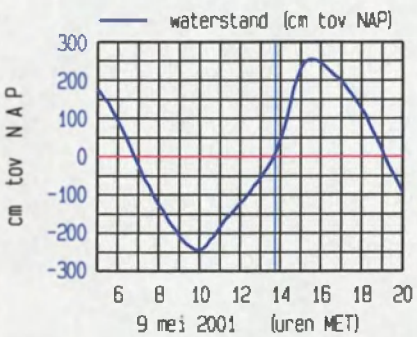

meetgebied

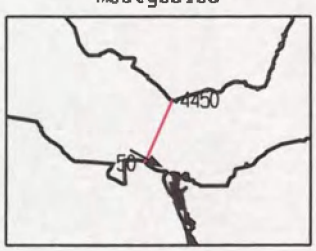

maximum gemiddelde stroom-
snelheid in de vertikaal

afstand uit nulpunt : 231 m
stroomsnelheid : 95 cm/sec
stroomrichting : 118 ^{0}

doorstroomoppervlak : 22401 m^2
raaidebiet : -17159 m^3/sec

adcpfile : 0415052a.val

Pas van Terneuzen Raai 7 dd 9 mei 2001 tijd : 1349 - 1356
adcpfile : 0415053a.val

snelheid loodrecht op de raai (cm/sec)

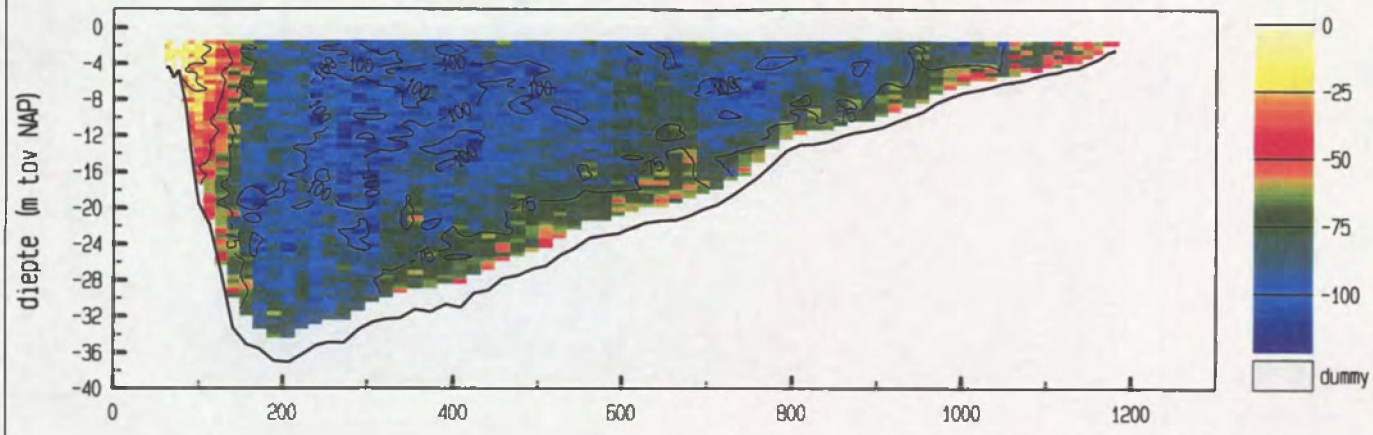

snelheid evenwijdig aan de raai (cm/sec)

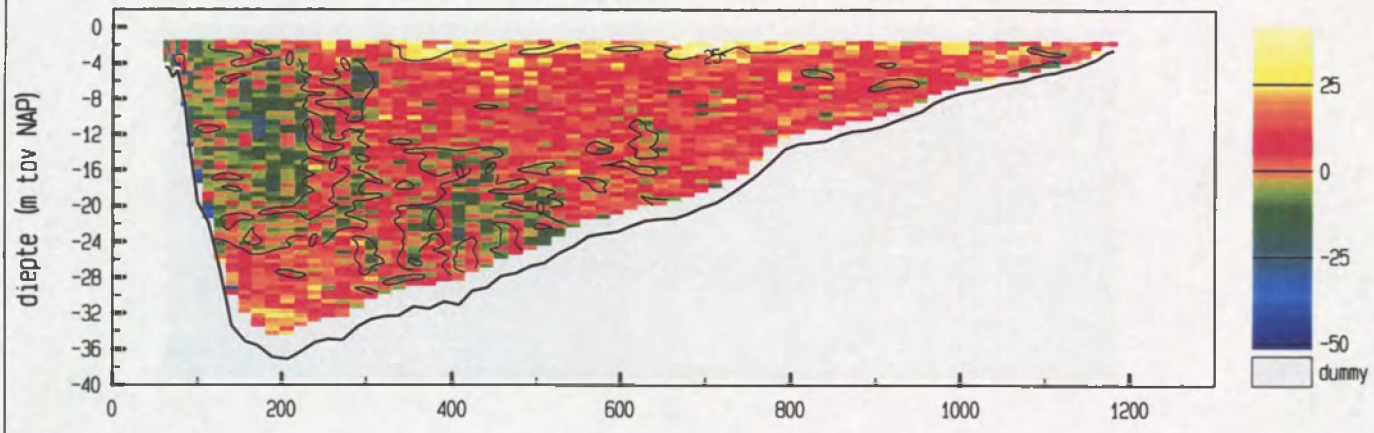

vertikale snelheid (cm/sec)

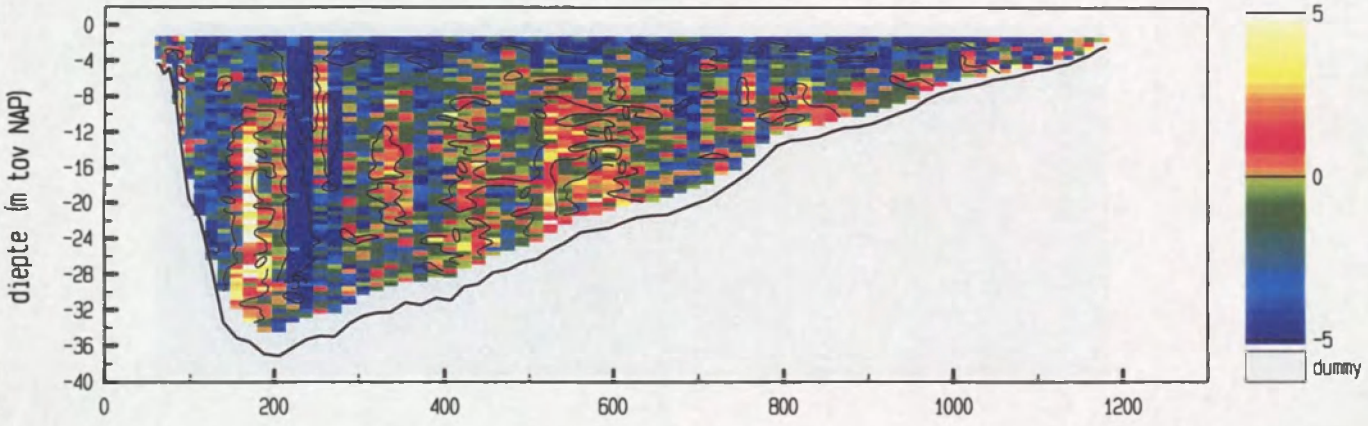

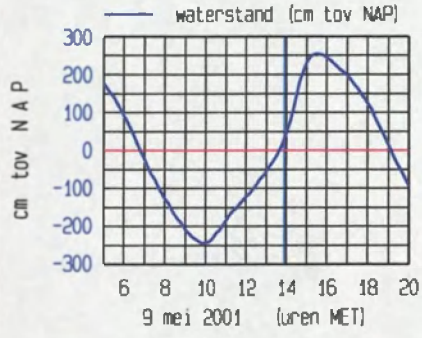

meetgebied

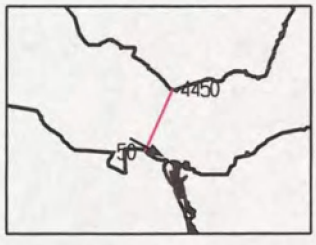

maximum gemiddelde stroomsnelheid in de vertikaal

afstand uit nulpunt : 240 m
stroomsnelheid : 99 cm/sec
stroomrichting : 119 °

doorstroomoppervlak : 22647 m^2
raaidebiet : -18472 m^3/sec

adcpfile : 0415053a.val

Pas van Terneuzen Raai 7 dd 9 mei 2001 tijd : 1357 - 1404
adcpfile : 0415054a.val

snelheid loodrecht op de raai (cm/sec)

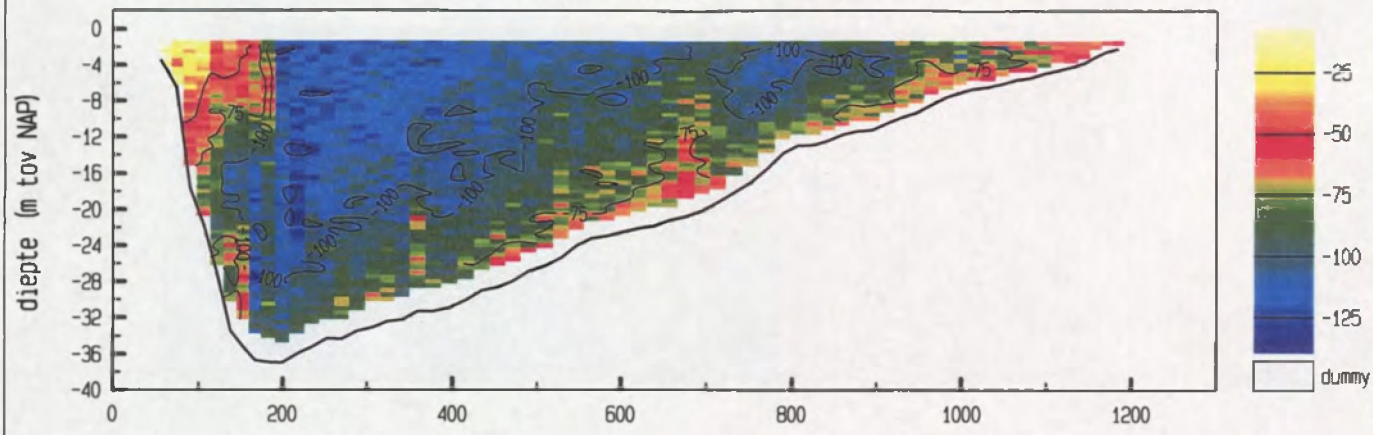

snelheid evenwijdig aan de raai (cm/sec)

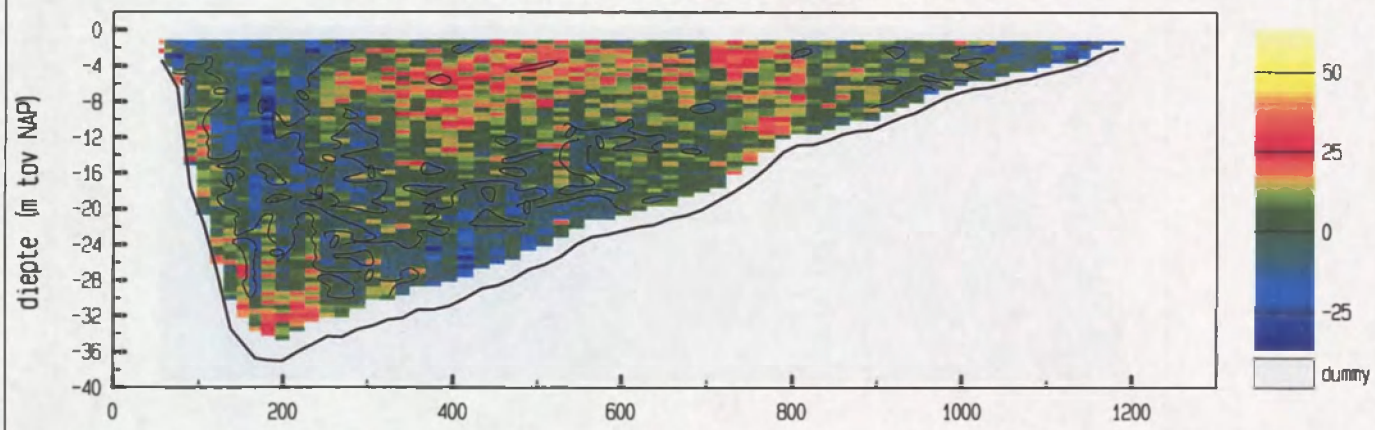

vertikale snelheid (cm/sec)

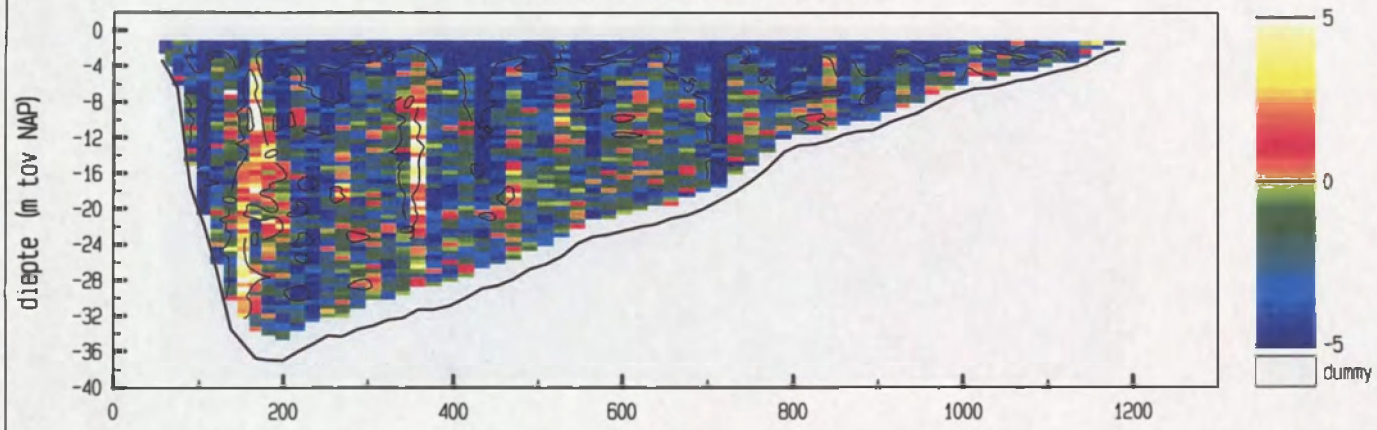

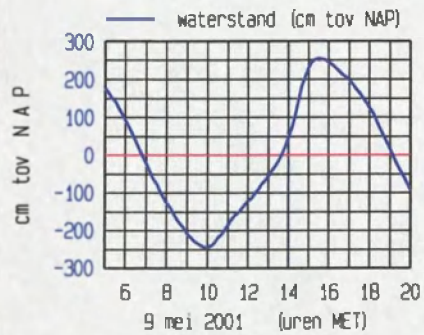

meetgebied

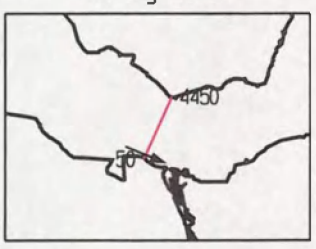

maximum gemiddelde stroom-
snelheid in de vertikaal

afstand uit nulpunt : 218 m
stroomsnelheid : 113 cm/sec
stroomrichting : 113 °

doorstroomoppervlak : 22906 m^2
raaidebiet : -20408 m^3/sec

adcpfile : 0415054a.val

Pas van Terneuzen Raai 7 dd 9 mei 2001 tijd : 1408 - 1416
adcpfile : 0415055a.val

snelheid loodrecht op de raai (cm/sec)

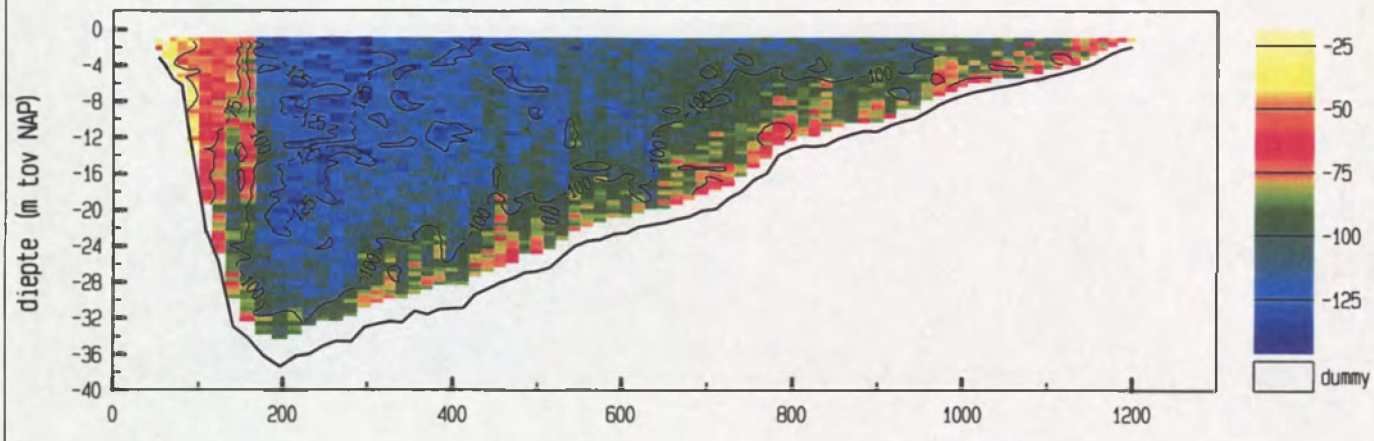

snelheid evenwijdig aan de raai (cm/sec)

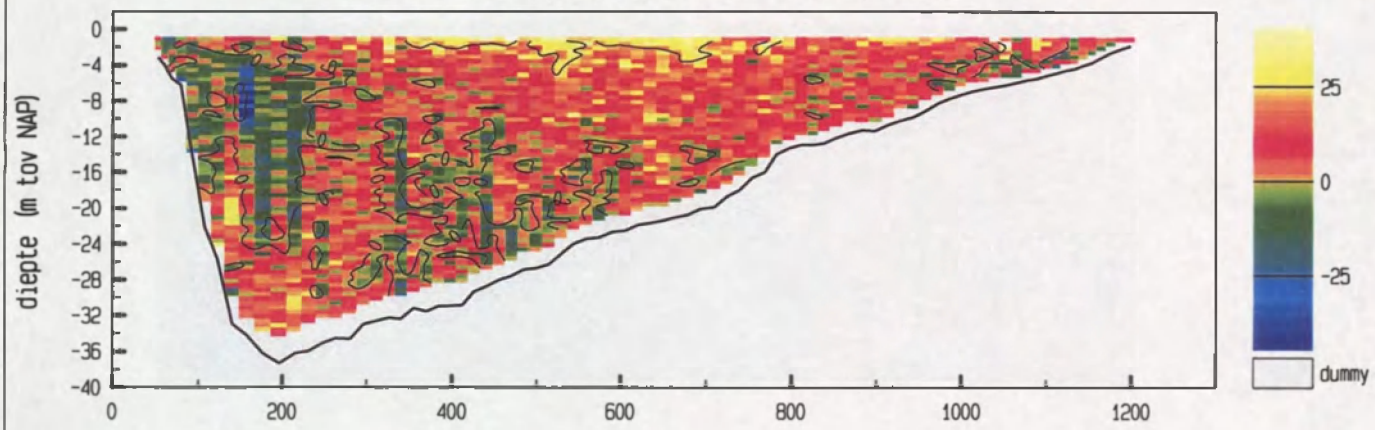

vertikale snelheid (cm/sec)

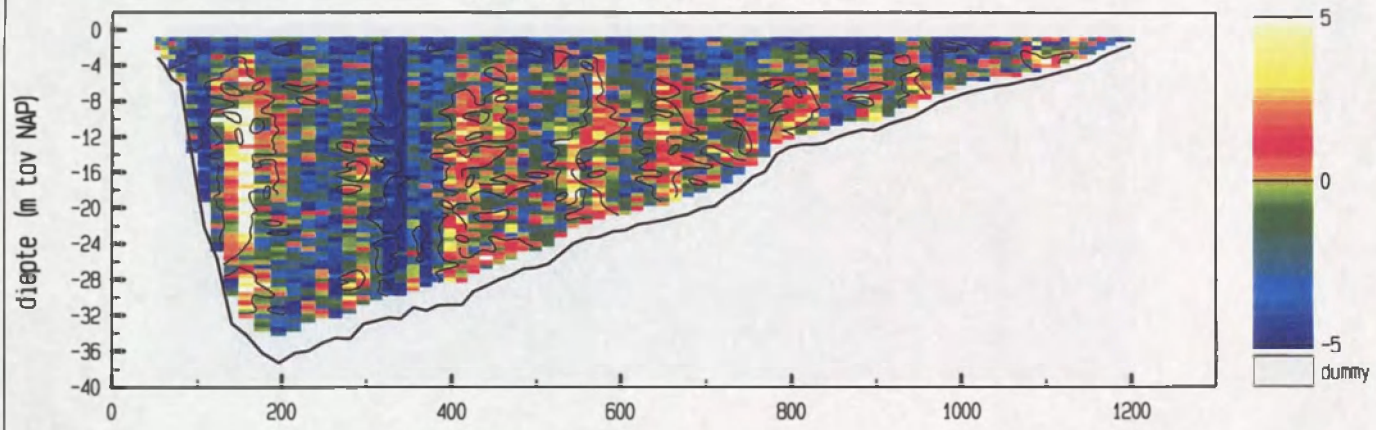

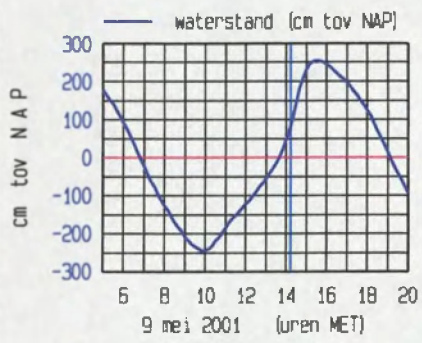

meetgebied

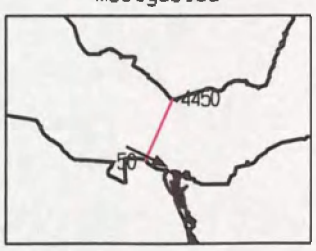

maximum gemiddelde stroom-
snelheid in de vertikaal

afstand uit nulpunt : 265 m
stroomsnelheid : 120 cm/sec
stroomrichting : 117 °

doorstroomoppervlak : 23316 m^2
raaidebiet : -23155 m^3/sec

adcpfile : 0415055a.val

Pas van Terneuzen Raai 7 dd 9 mei 2001 tijd : 1418 - 1425
adcpfile : 0415056a.val

snelheid loodrecht op de raai (cm/sec)

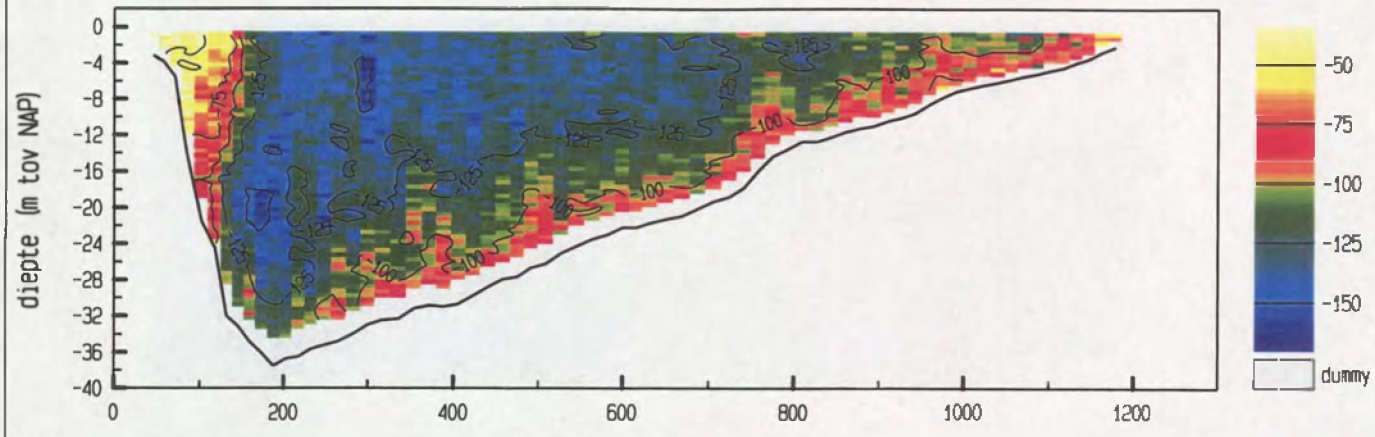

snelheid evenwijdig aan de raai (cm/sec)

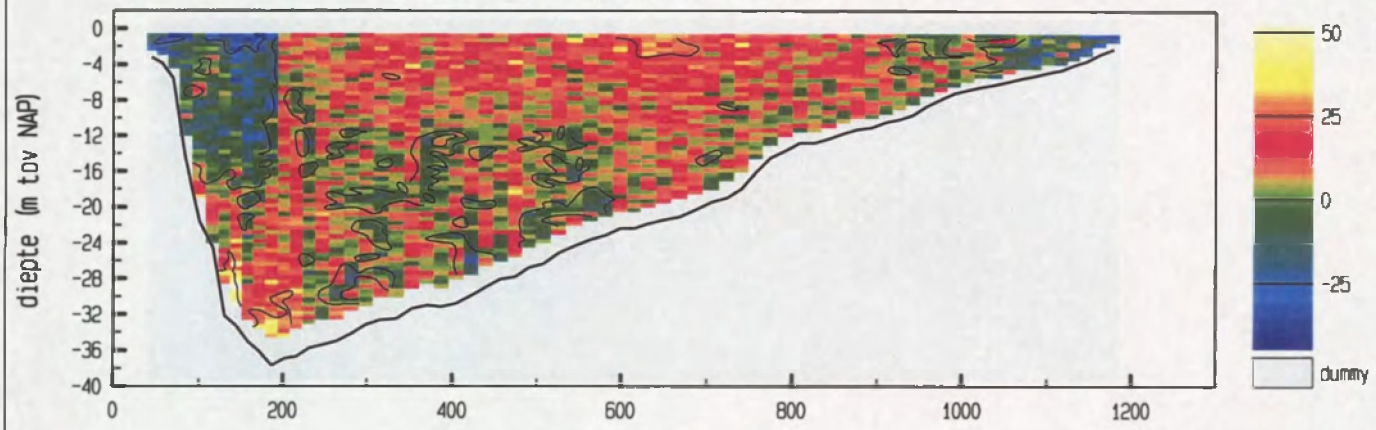

vertikale snelheid (cm/sec)

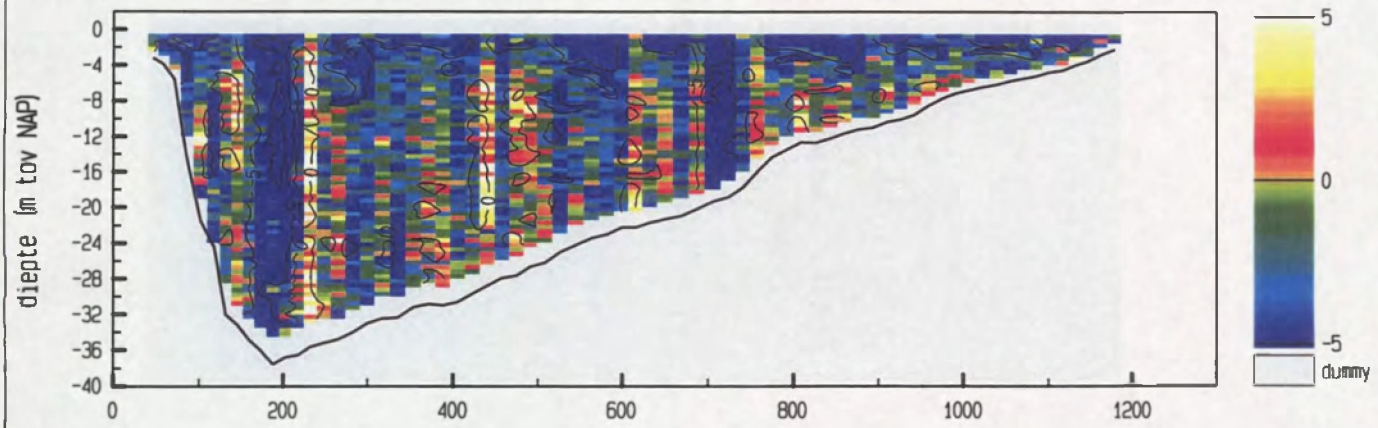

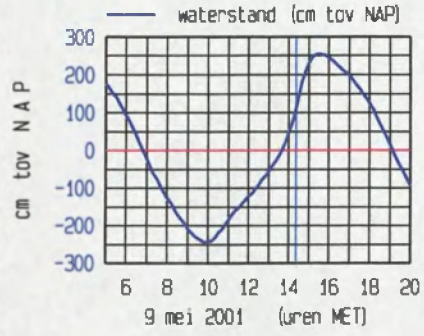

meetgebied

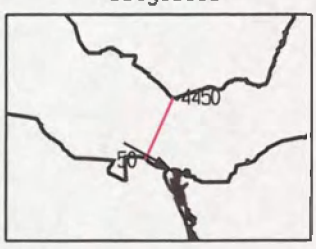

maximum gemiddelde stroom-
snelheid in de vertikaal

afstand uit nulpunt : 203 m
stroomsnelheid : 137 cm/sec
stroomrichting : 120 °

doorstroomoppervlak : 23740 m²
raaidebiet : -26681 m³/sec

adcpfile : 0415056a.val

Pas van Terneuzen Raai 7 dd 9 mei 2001 tijd : 1426 - 1432
adcpfile : 0415057a.val

snelheid loodrecht op de raai (cm/sec)

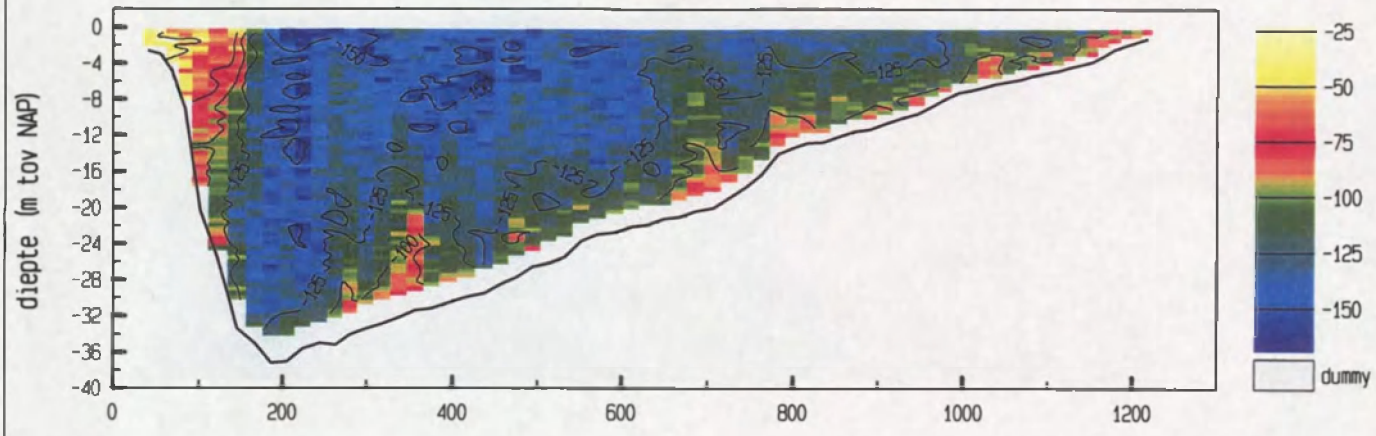

snelheid evenwijdig aan de raai (cm/sec)

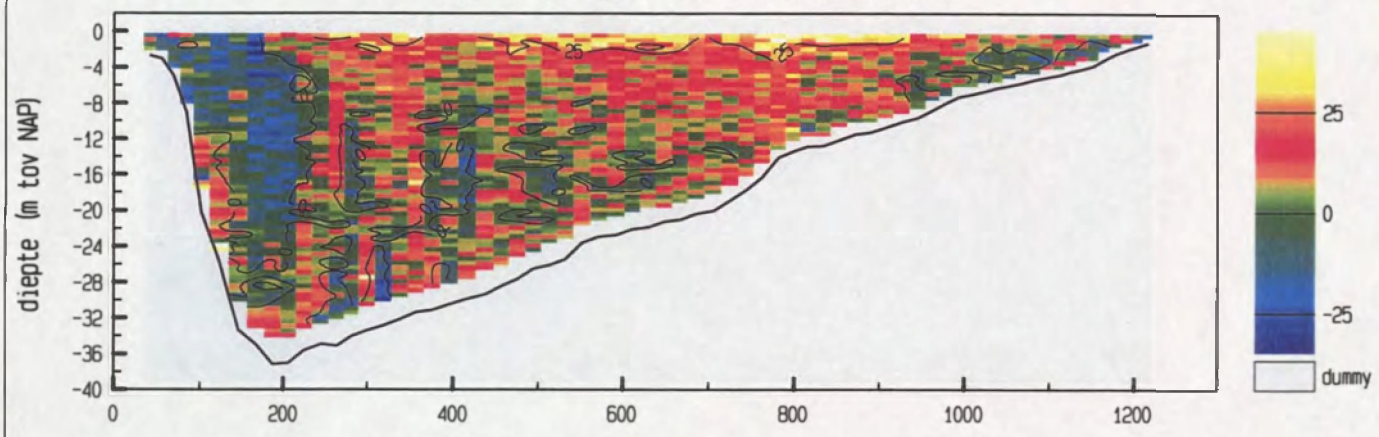

vertikale snelheid (cm/sec)

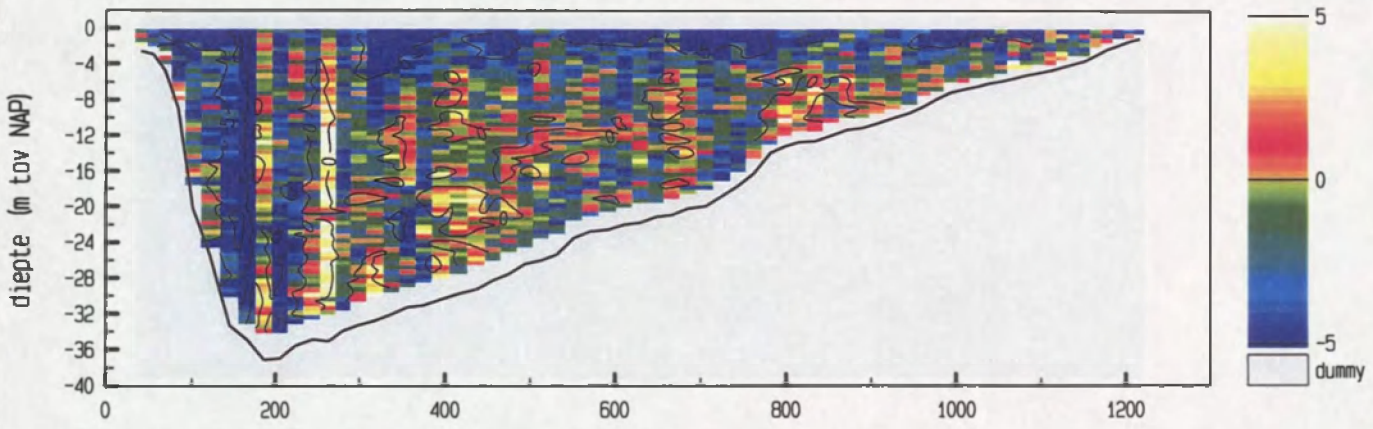

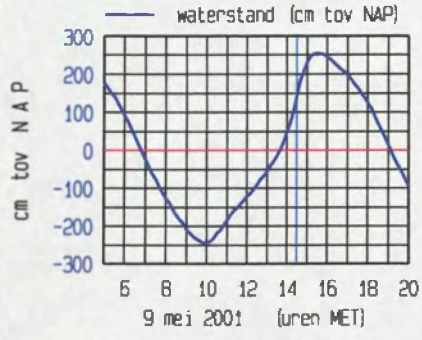

meetgebied

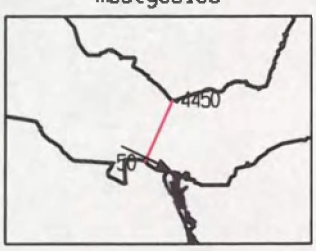

maximum gemiddelde stroomsnelheid in de vertikaal

afstand uit nulpunt : 225 m
stroomsnelheid : 145 cm/sec
stroomrichting : 116 °

doorstroomoppervlak : 24184 m²
raaidebiet : -28977 m³/sec

adcpfile : 0415057a.val

Pas van Terneuzen Raai 7 dd 9 mei 2001 tijd : 1436 - 1442
adcpfile : 0415058a.val

snelheid loodrecht op de raai (cm/sec)

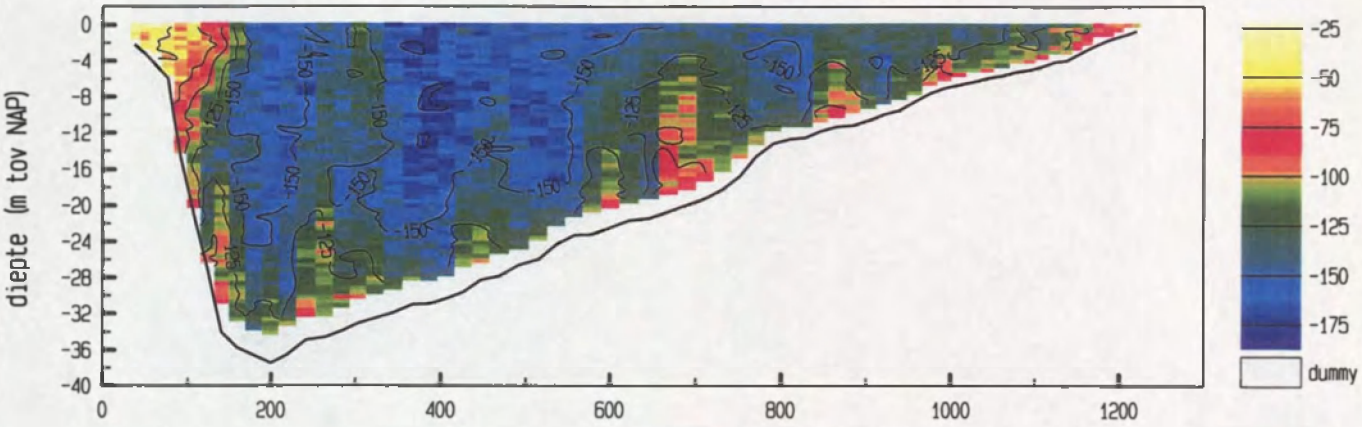

snelheid evenwijdig aan de raai (cm/sec)

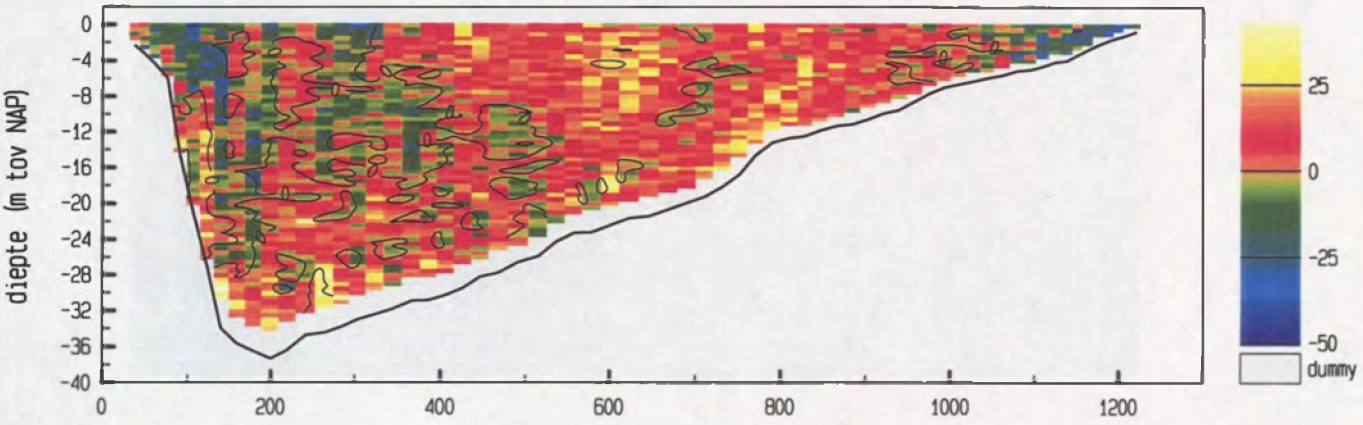

vertikale snelheid (cm/sec)

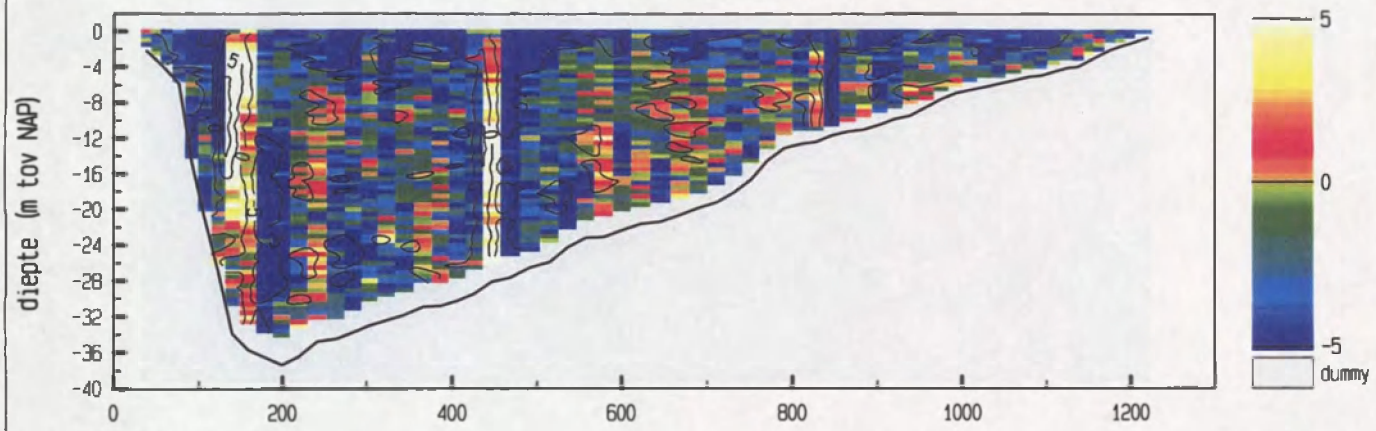

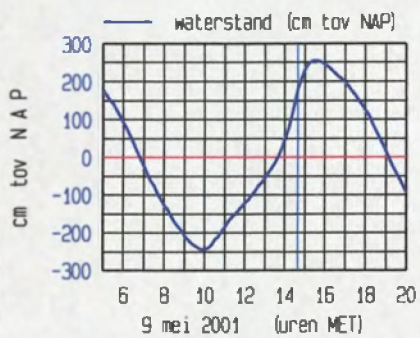

meetgebied

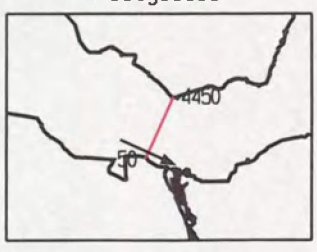

maximum gemiddelde stroom-
snelheid in de vertikaal

afstand uit nulpunt : 388 m
stroomsnelheid : 160 cm/sec
stroomrichting : 115 °

doorstroomoppervlak : 24452 m²
raaidebiet : -31994 m³/sec

adcpfile : 0415058a.val

Pas van Terneuzen Raai 7 dd 9 mei 2001 tijd : 1444 - 1451
adcpfile : 0415059a.val

snelheid loodrecht op de raai (cm/sec)

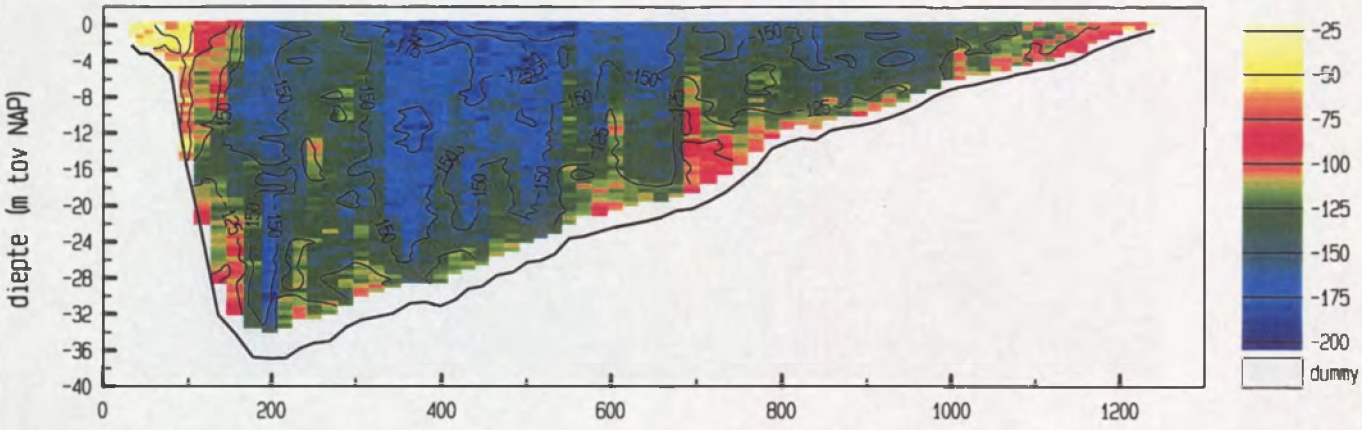

snelheid evenwijdig aan de raai (cm/sec)

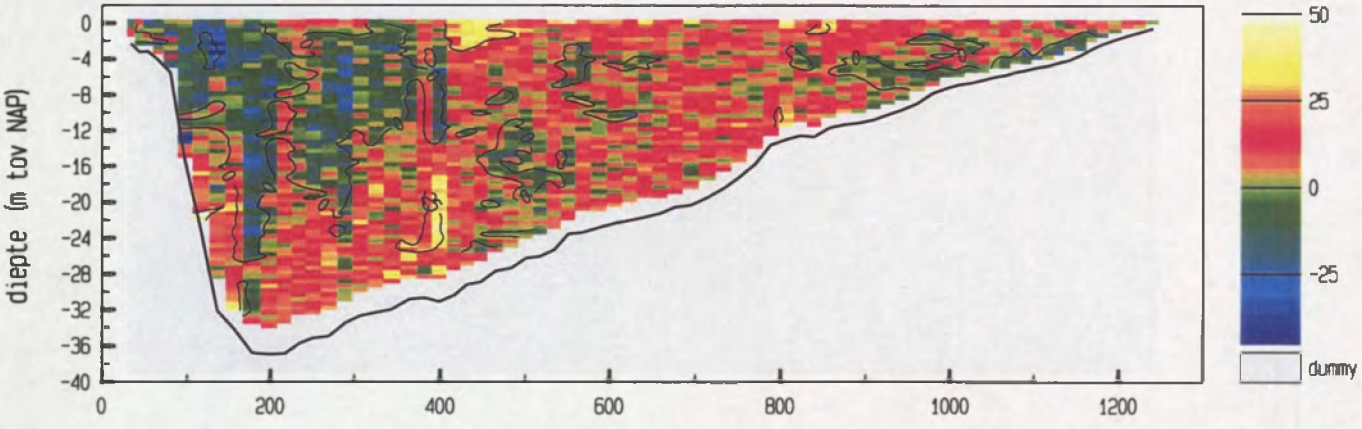

vertikale snelheid (cm/sec)

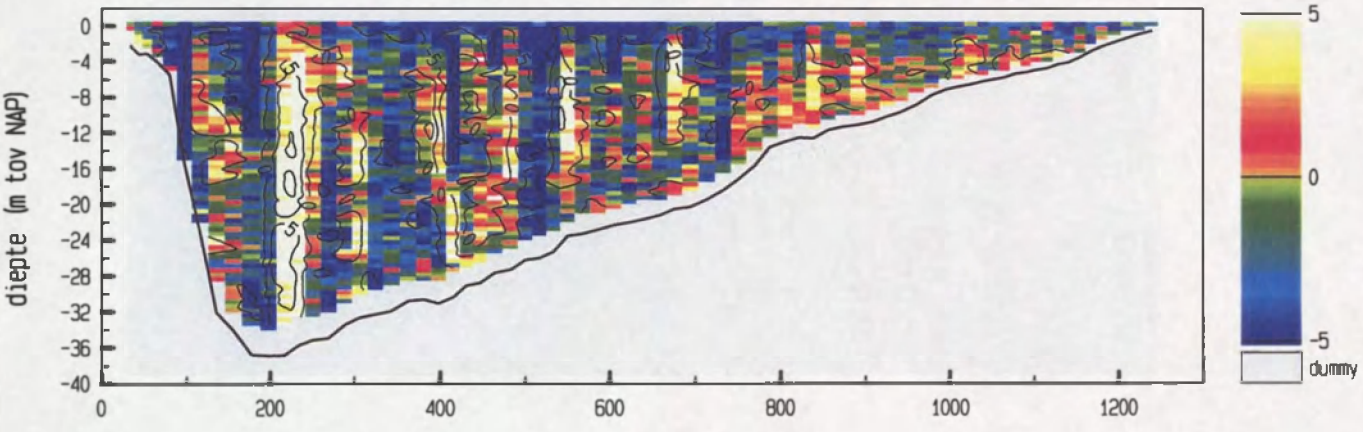

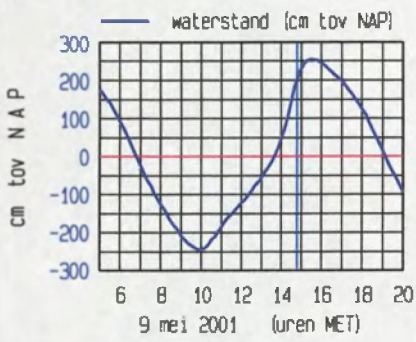

meetgebied



maximum gemiddelde stroom-
snelheid in de vertikaal

afstand uit nulpunt : 363 m
stroomsnelheid : 167 cm/sec
stroomrichting : 116 °

doorstroomoppervlak : 24931 m²
raaidebiet : -33417 m³/sec

adcpfile : 0415059a.val

Pas van Terneuzen Raai 7 dd 9 mei 2001 tijd : 1455 - 1501
adcpfile : 0415060a.val

snelheid loodrecht op de raai (cm/sec)

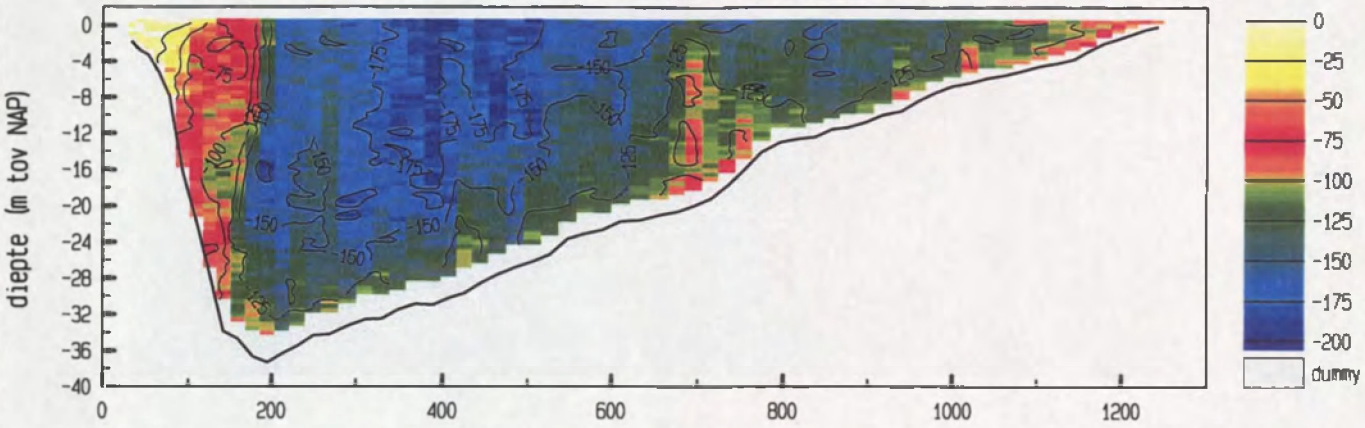

snelheid evenwijdig aan de raai (cm/sec)

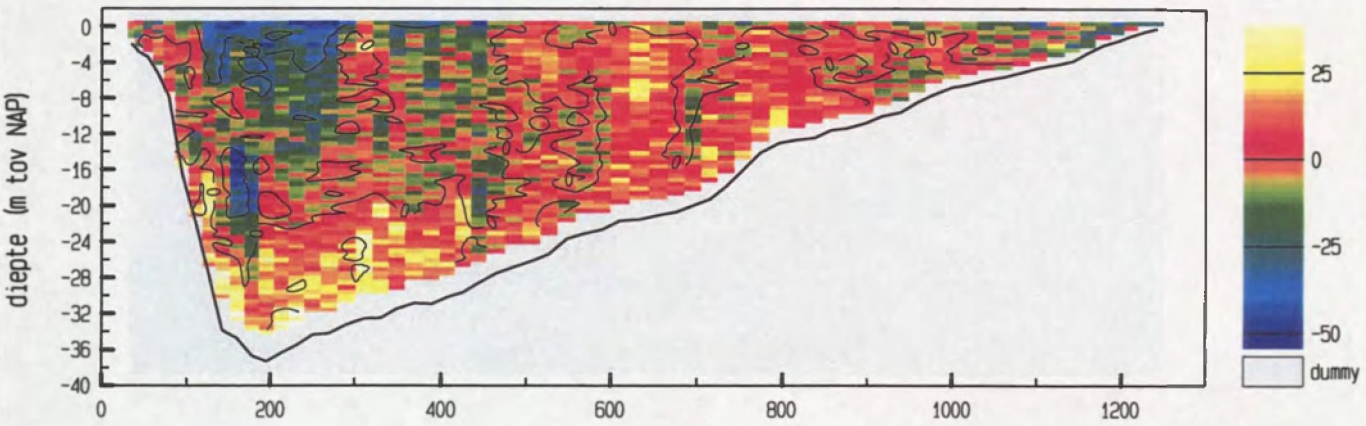

vertikale snelheid (cm/sec)

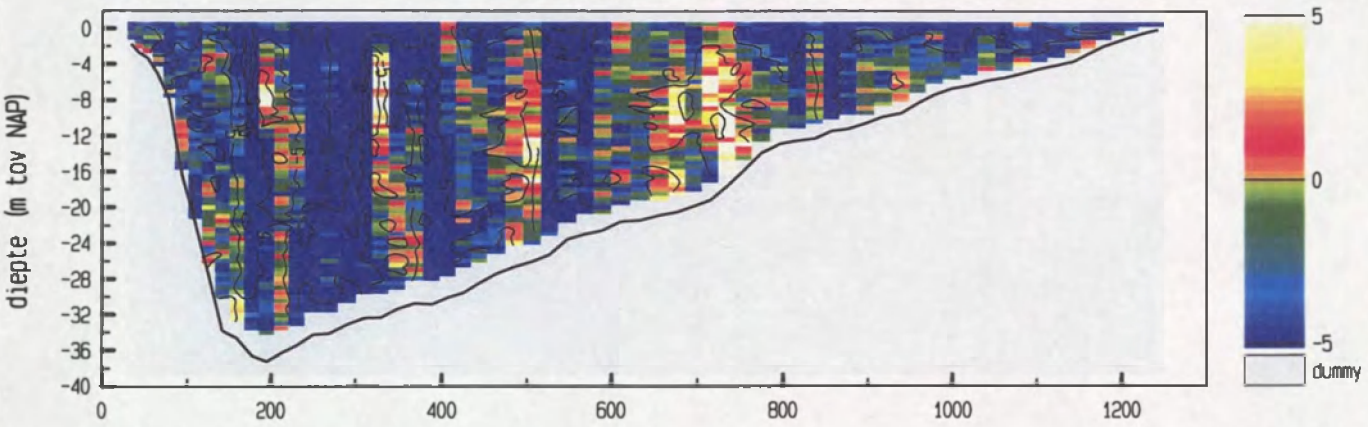

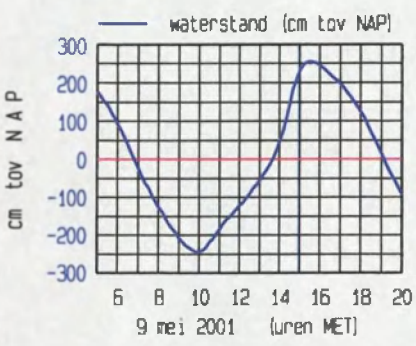

meetgebied

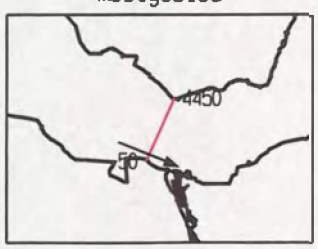

maximum gemiddelde stroomsnelheid in de vertikaal

afstand uit nulpunt : 389 m
stroomsnelheid : 171 cm/sec
stroomrichting : 112 °

doorstroomoppervlak : 25070 m²
raaidebiet : -32977 m³/sec

adcpfile : 0415060a.val

Pas van Terneuzen Raai 7 dd 9 mei 2001 tijd : 1505 - 1512
adcpfile : 0415061a.val

snelheid loodrecht op de raai (cm/sec)

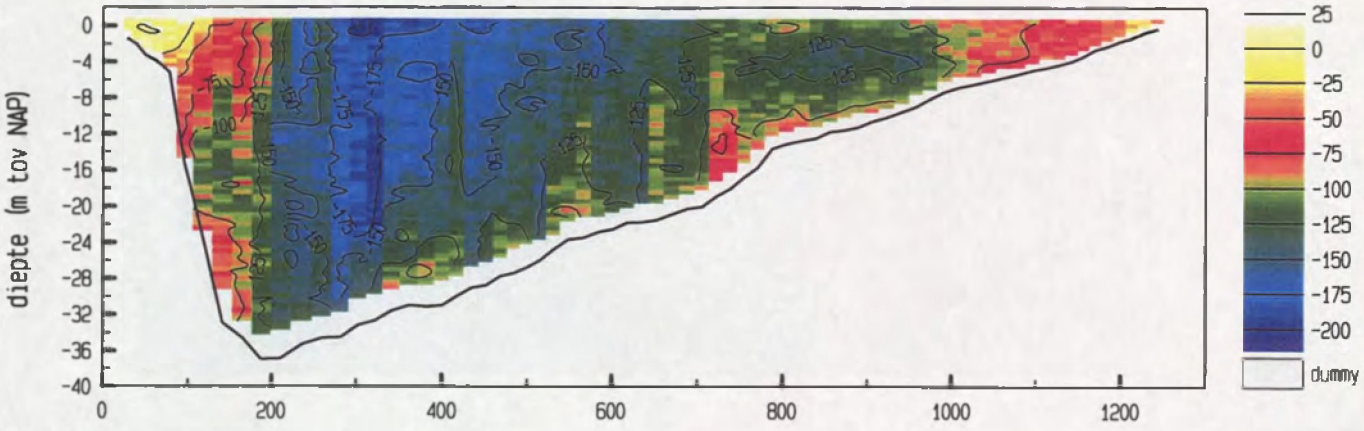

snelheid evenwijdig aan de raai (cm/sec)

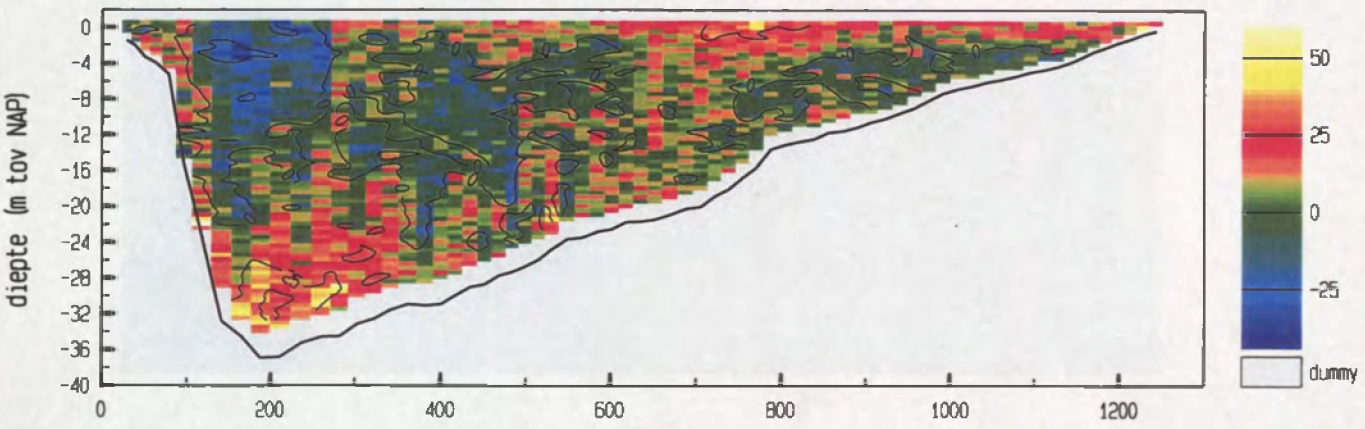

vertikale snelheid (cm/sec)

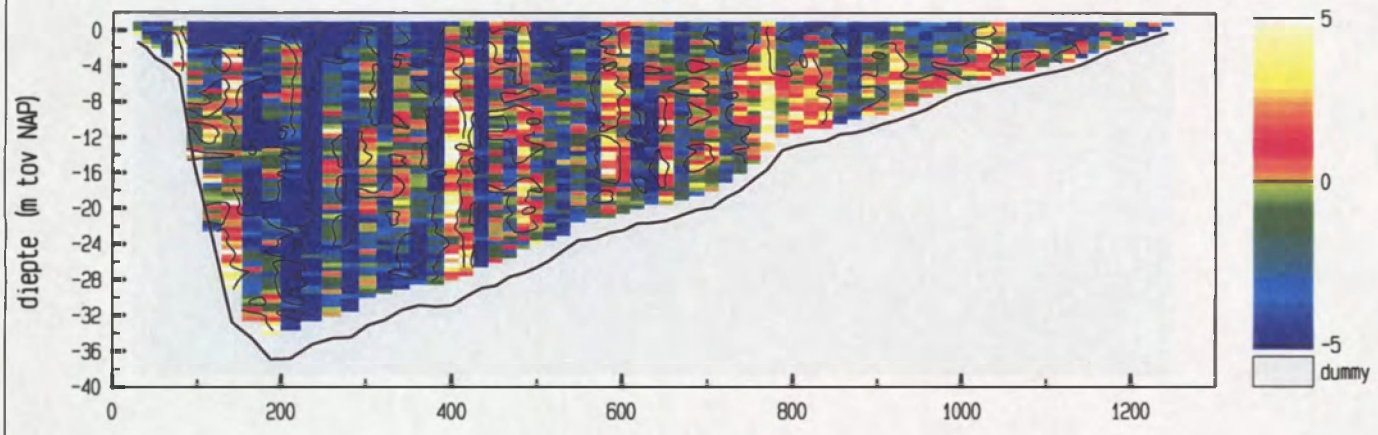

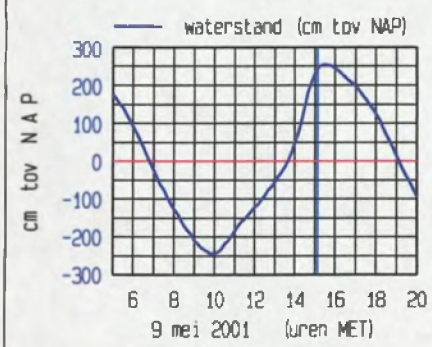

meetgebied

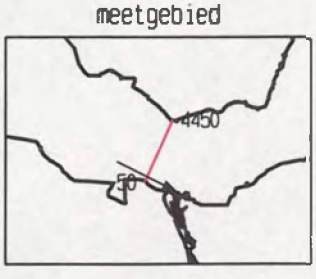

maximum gemiddelde stroomsnelheid in de vertikaal

afstand uit nulpunt : 322 m
stroomsnelheid : 176 cm/sec
stroomrichting : 117 °

doorstroomoppervlak : 25357 m²
raaidebiet : -30781 m³/sec

adcpfile : 0415061a.val

Pas van Terneuzen Raai 7 dd 9 mei 2001 tijd : 1538 - 1543
adcpfile : 0415062a.val

snelheid loodrecht op de raai (cm/sec)

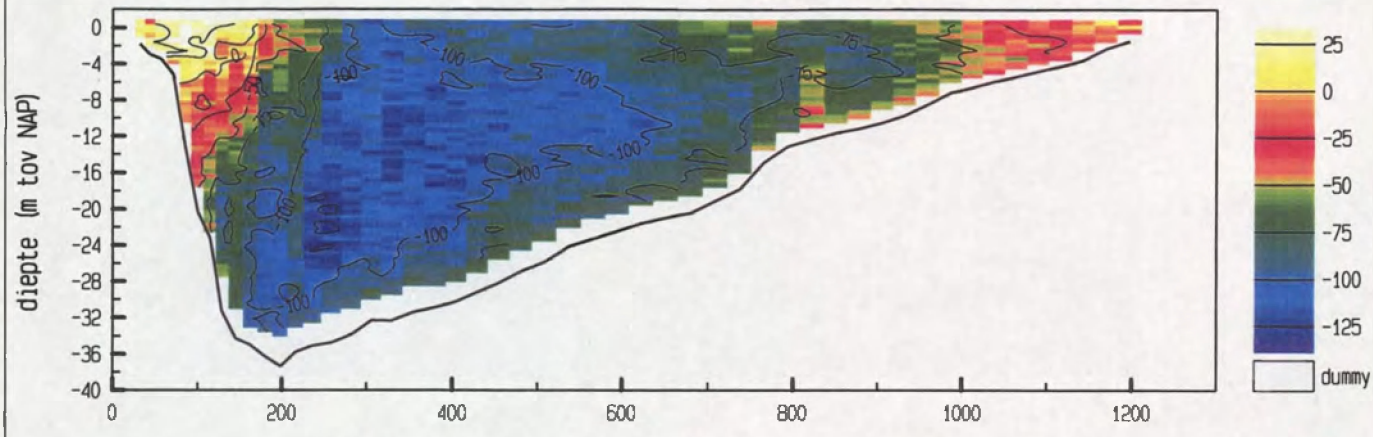

snelheid evenwijdig aan de raai (cm/sec)

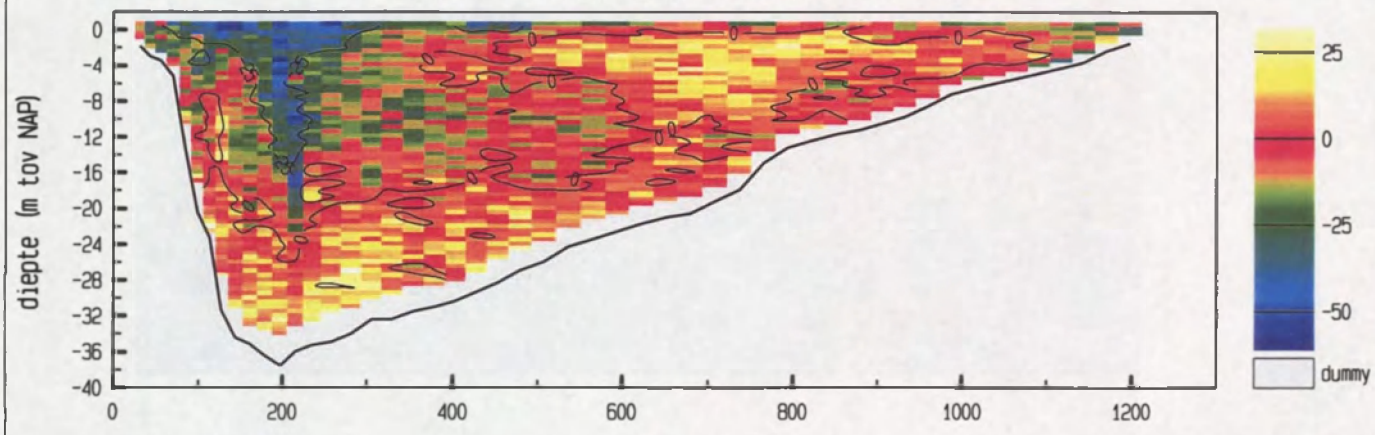

vertikale snelheid (cm/sec)

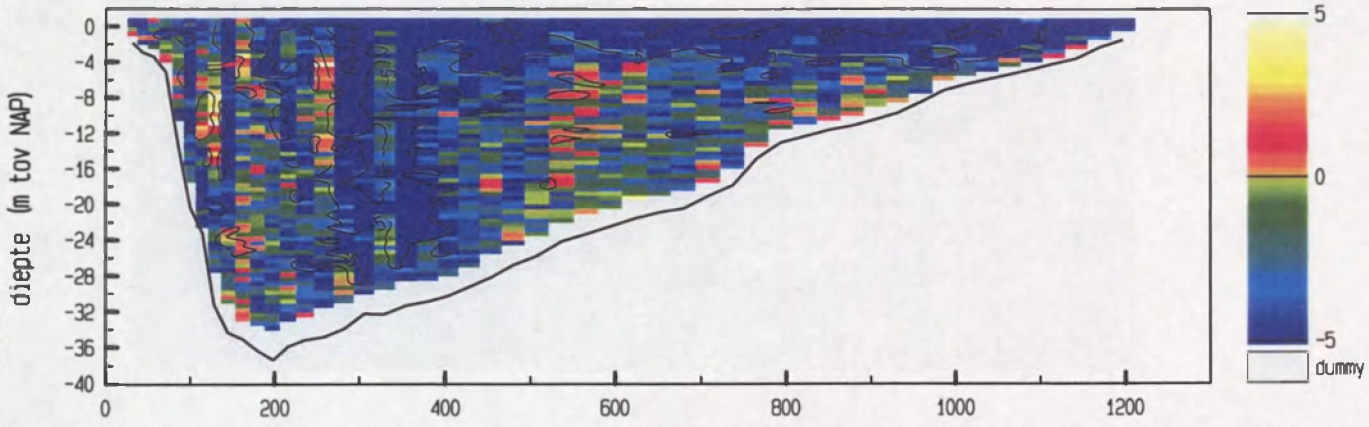

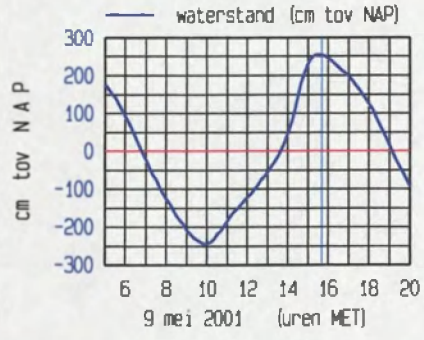

meetgebied

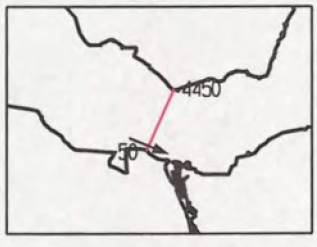

maximum gemiddelde stroomsnelheid in de vertikaal

afstand uit nulpunt : 329 m
stroomsnelheid : 109 cm/sec
stroomrichting : 113 °

doorstroomoppervlak : 25262 m^2
raaidebiet : -19612 m^3/sec

adcpfile : 0415062a.val

Pas van Terneuzen Raai 7 dd 9 mei 2001 tijd : 1545 - 1552
adcpfile : 0415063a.val

snelheid loodrecht op de raai (cm/sec)

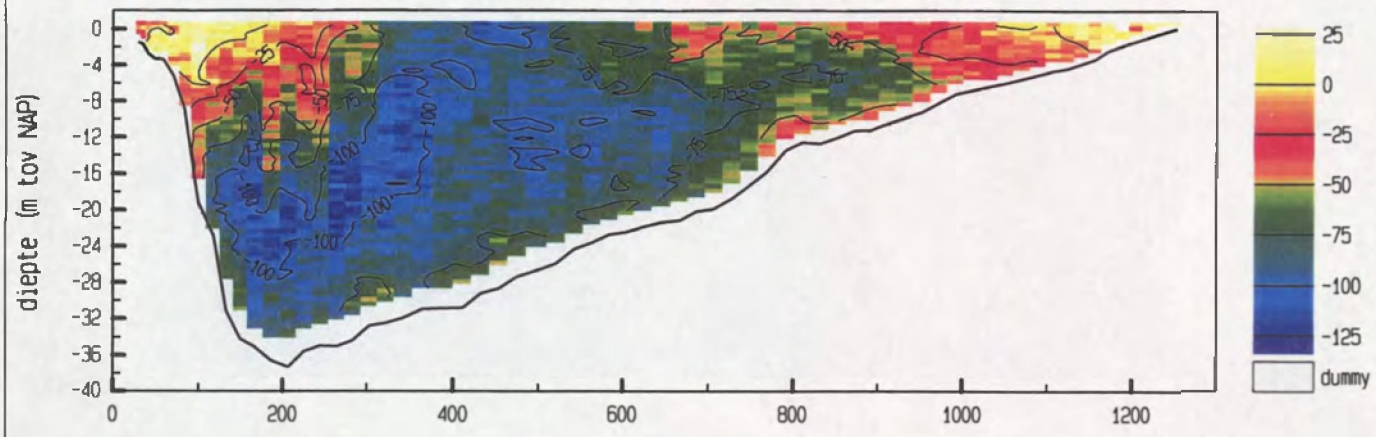

snelheid evenwijdig aan de raai (cm/sec)

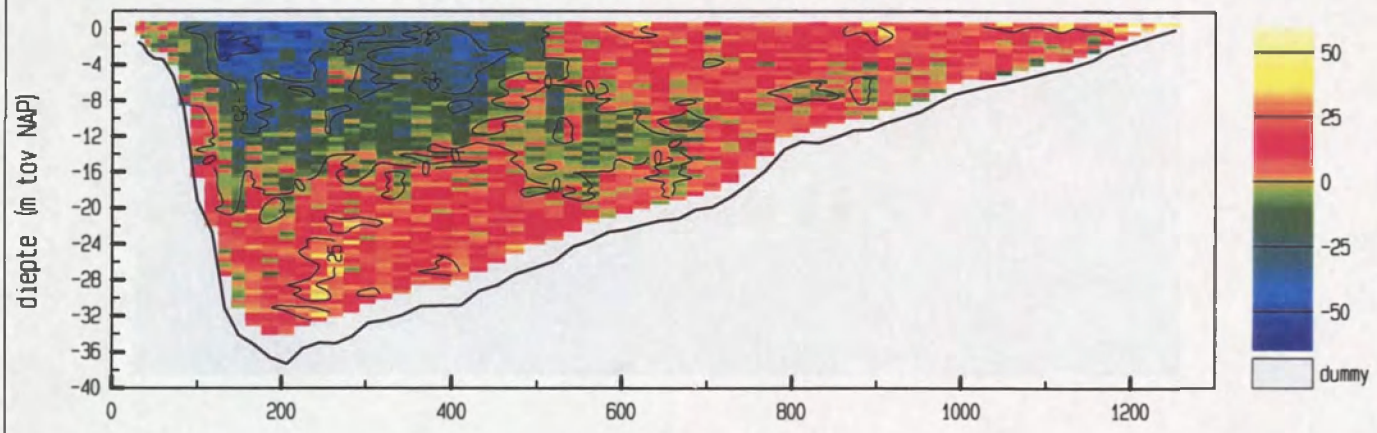

vertikale snelheid (cm/sec)

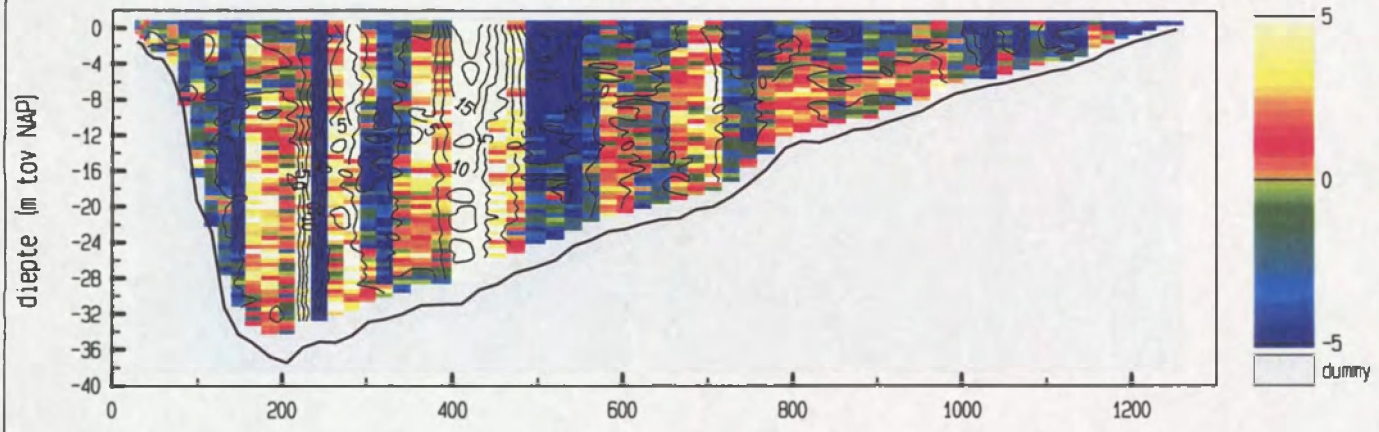

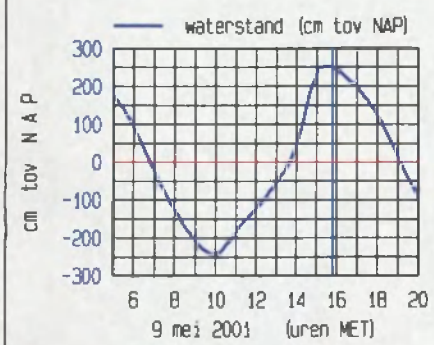

meetgebied



maximum gemiddelde stroom-
snelheid in de vertikaal

afstand uit nulpunt : 364 m
stroomsnelheid : 97 cm/sec
stroomrichting : 113 °

doorstroomoppervlak : 25550 m²
raaidebiet : -17181 m³/sec

adcpfile : 0415063a.val

Pas van Terneuzen Raai 7 dd 9 mei 2001 tijd : 1554 - 1601
adcpfile : 0415064a.val

snelheid loodrecht op de raai (cm/sec)

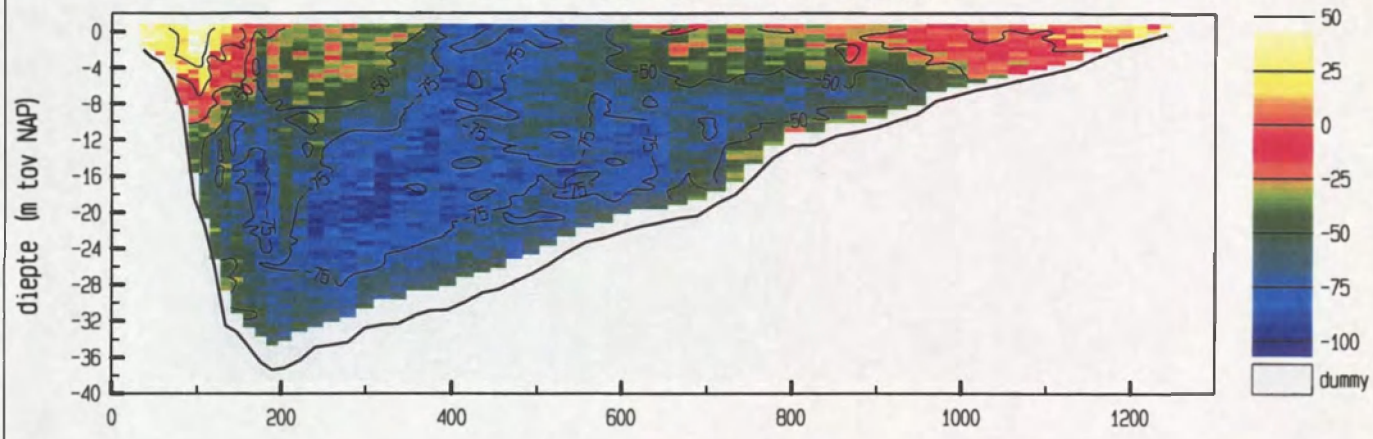

snelheid evenwijdig aan de raai (cm/sec)

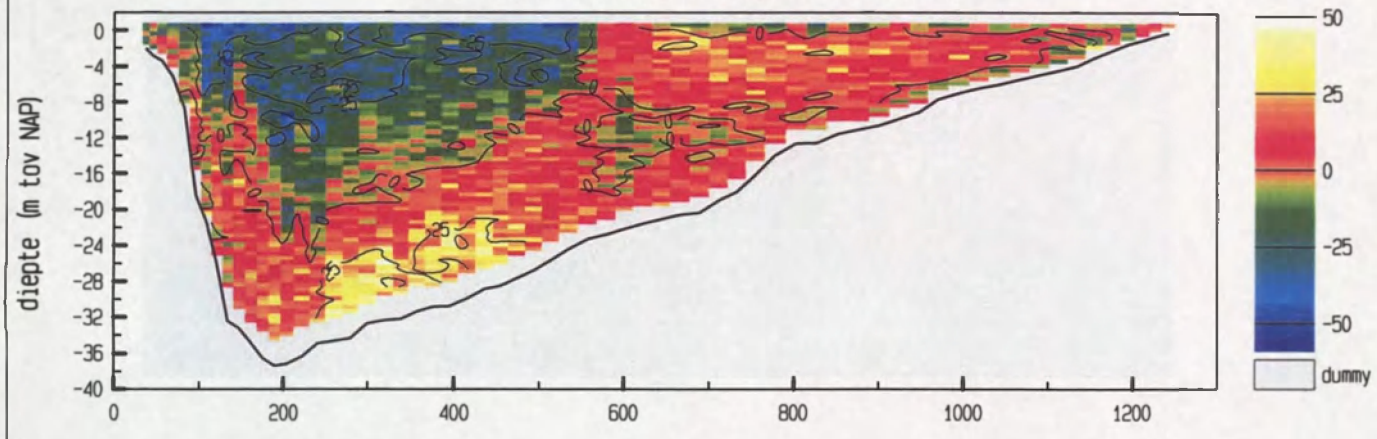

vertikale snelheid (cm/sec)

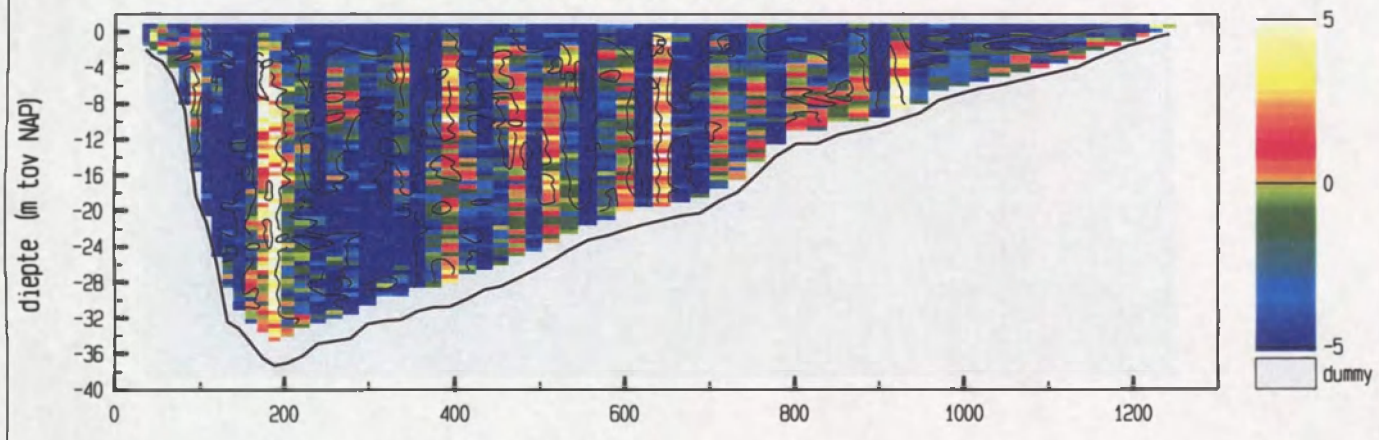

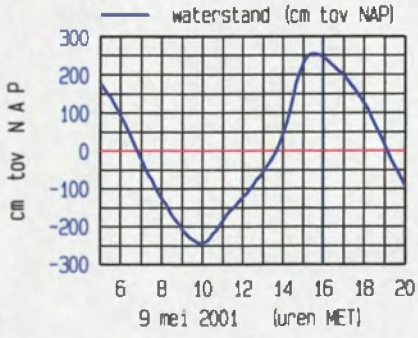



maximum gemiddelde stroomsnelheid in de vertikaal

afstand uit nulpunt : 395 m
stroomsnelheid : 76 cm/sec
stroomrichting : 113 °

doorstroomoppervlak : 25295 m^2
raaidebiet : -13168 m^3/sec

adcpfile : 0415064a.val

Pas van Terneuzen Raai 7 dd 9 mei 2001 tijd : 1605 - 1611
adcpfile : 0415065a.val

snelheid loodrecht op de raai (cm/sec)

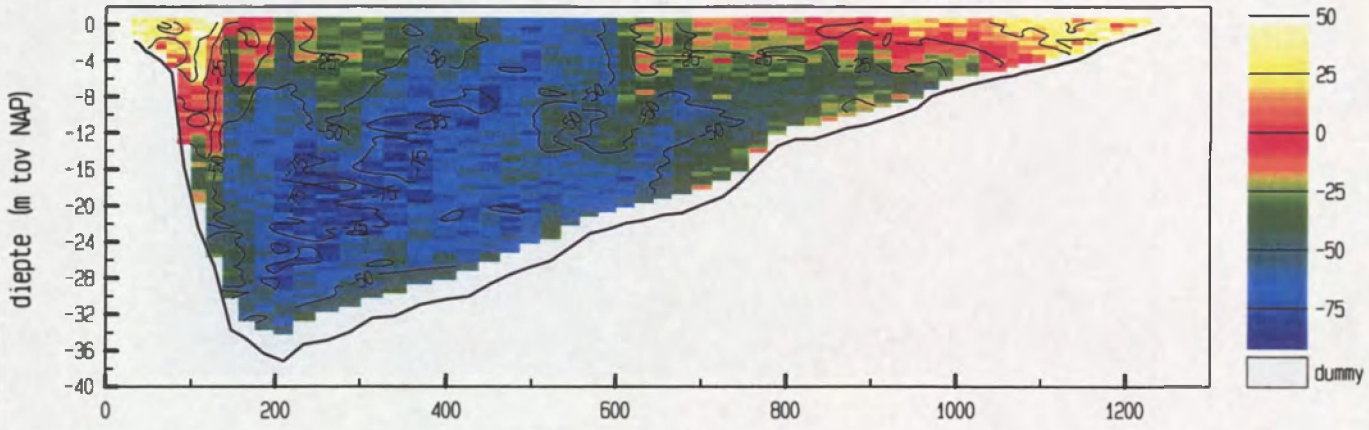

snelheid evenwijdig aan de raai (cm/sec)

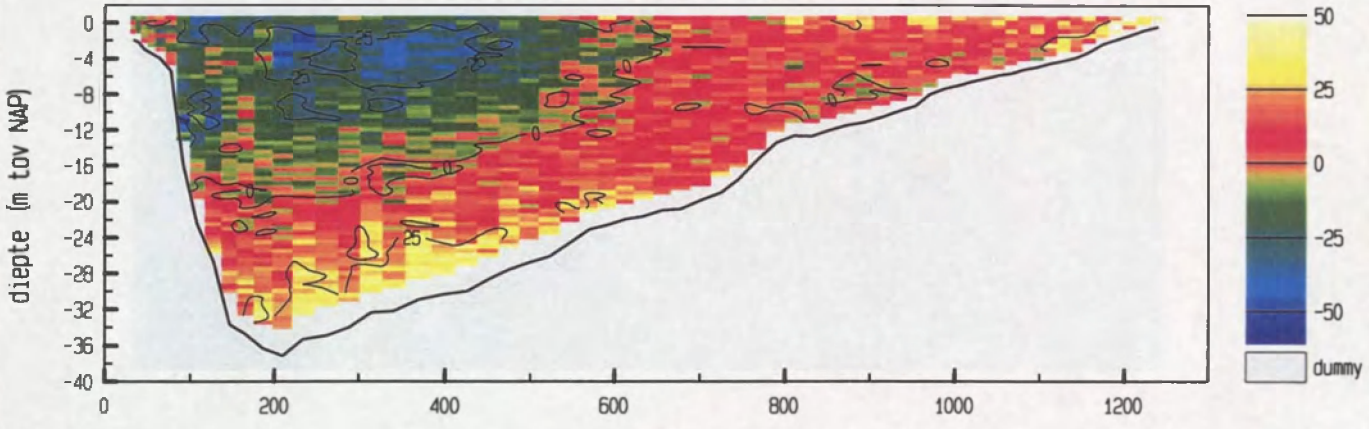

vertikale snelheid (cm/sec)

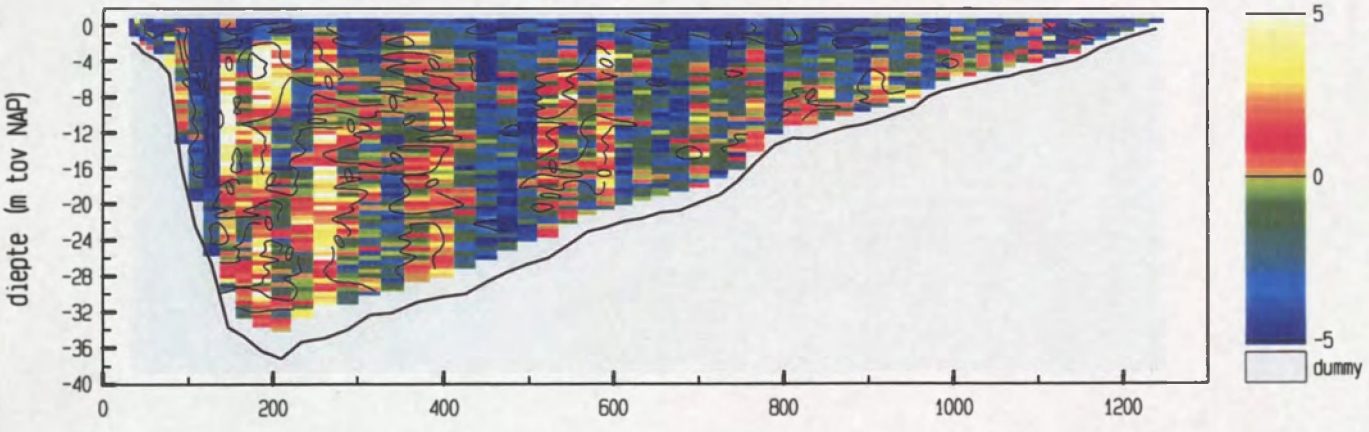

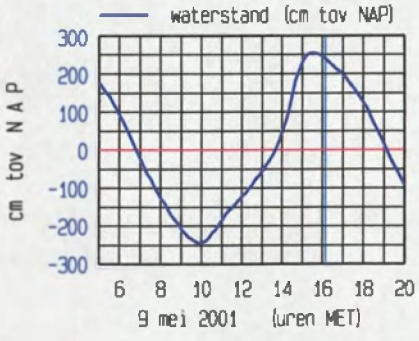



maximum gemiddelde stroom-
snelheid in de vertikaal

afstand uit nulpunt : 498 m
stroomsnelheid : 66 cm/sec
stroomrichting : 112 °

doorstroomoppervlak : 25367 m^2
raaidebiet : -10198 m^3/sec

adcpfile : 0415065a.val

Pas van Terneuzen Raai 7 dd 9 mei 2001 tijd : 1613 - 1620
adcpfile : 0415066a.val

snelheid loodrecht op de raai (cm/sec)

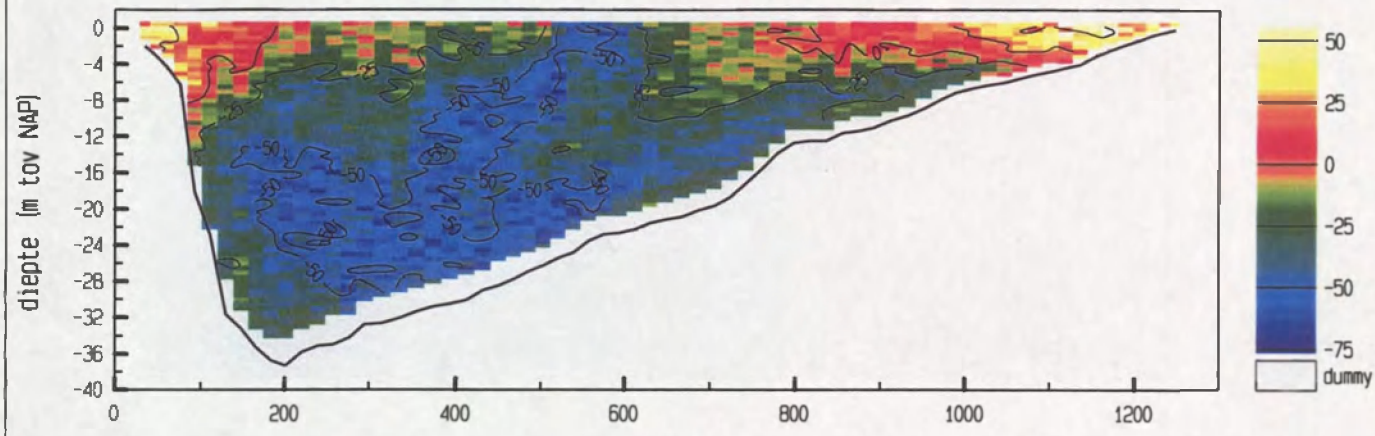

snelheid evenwijdig aan de raai (cm/sec)

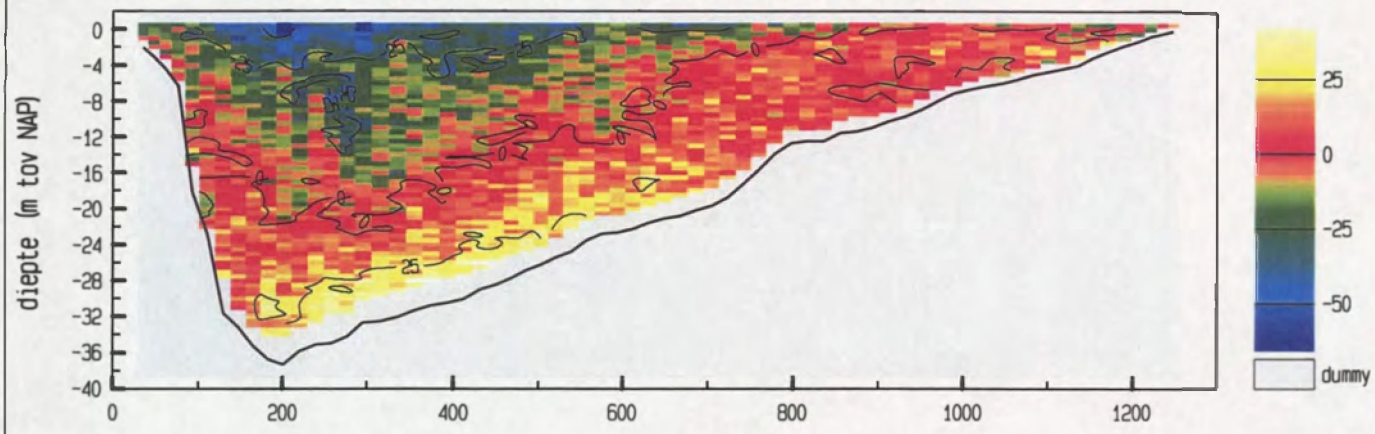

vertikale snelheid (cm/sec)

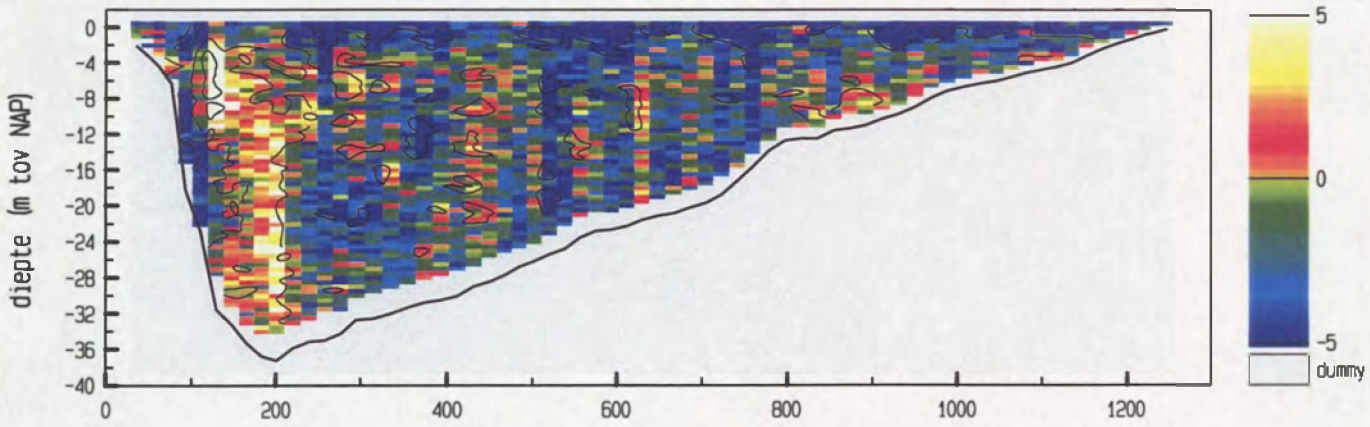

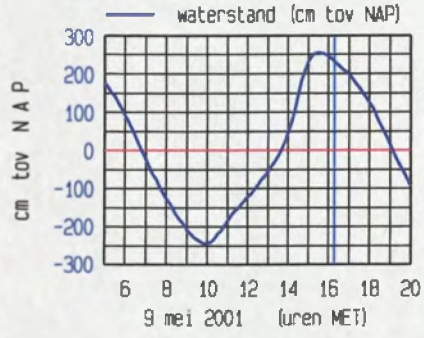

meetgebied

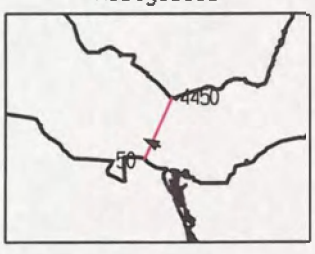

maximum gemiddelde stroomsnelheid in de vertikaal

afstand uit nulpunt : 1171 m
stroomsnelheid : 49 cm/sec
stroomrichting : 298 °

doorstroomoppervlak : 25236 m²
raaidebiet : -6829 m³/sec

adcpfile : 0415066a.val

Pas van Terneuzen Raai 7 dd 9 mei 2001 tijd : 1623 - 1629
adcpfile : 0415067a.val

snelheid loodrecht op de raai (cm/sec)

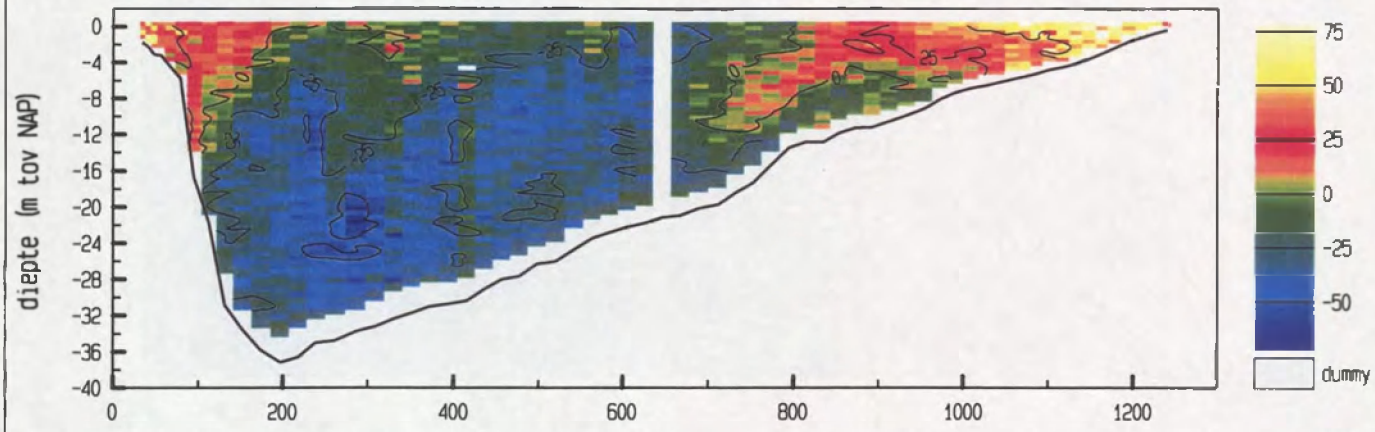

snelheid evenwijdig aan de raai (cm/sec)

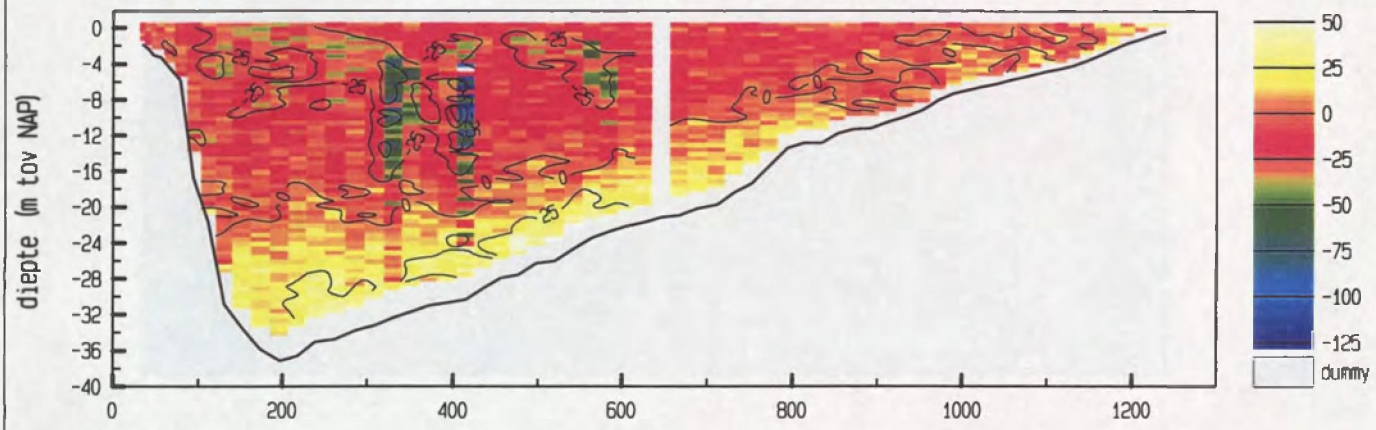

vertikale snelheid (cm/sec)

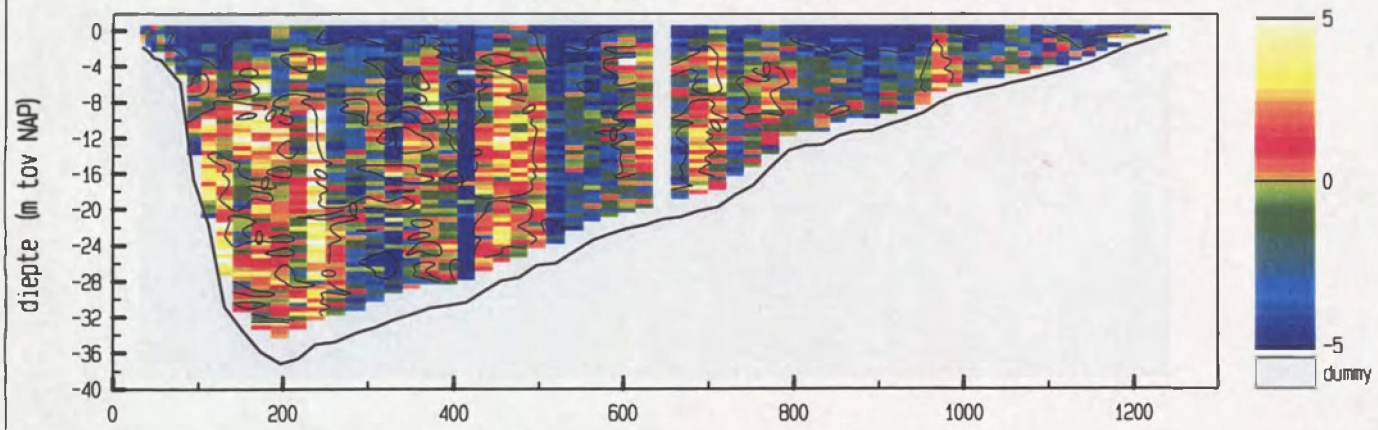

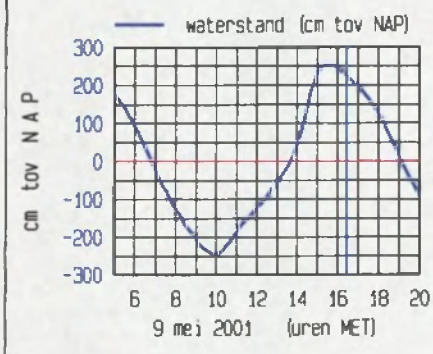

meetgebied

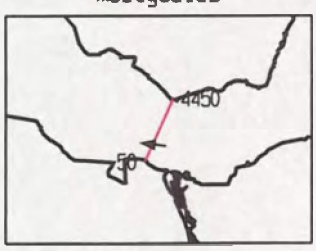

maximum gemiddelde stroom-
snelheid in de vertikaal

afstand uit nulpunt : 1177 m
stroomsnelheid : 67 cm/sec
stroomrichting : 277 °

doorstroomoppervlak : 25171 m^2
raaidebiet : -3692 m^3/sec

adcpfile : 0415067a.val

Pas van Terneuzen Raai 7 dd 9 mei 2001 tijd : 1630 - 1637
adcpfile : 0415068a.val

snelheid loodrecht op de raai (cm/sec)

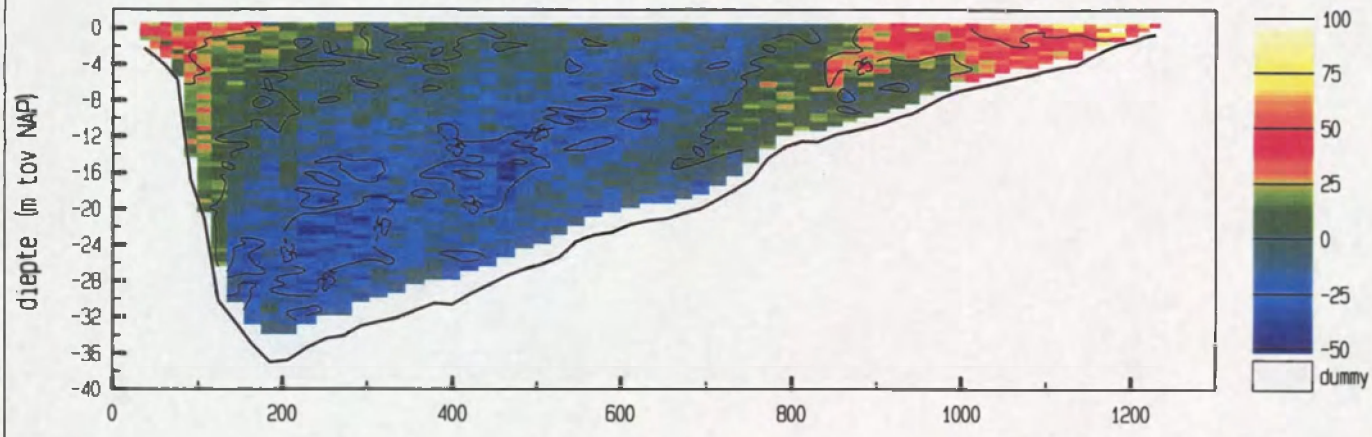

snelheid evenwijdig aan de raai (cm/sec)

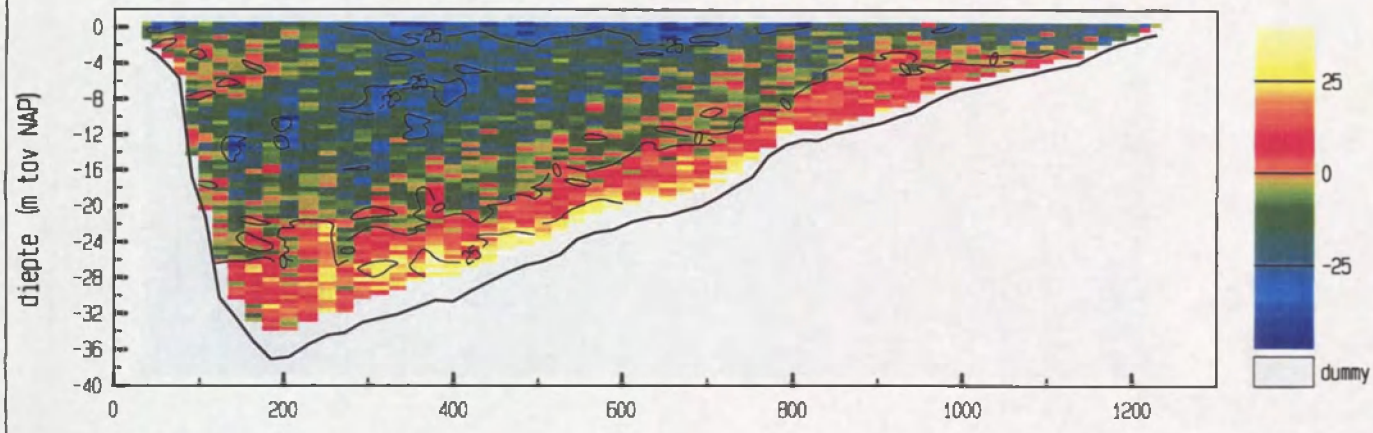

vertikale snelheid (cm/sec)

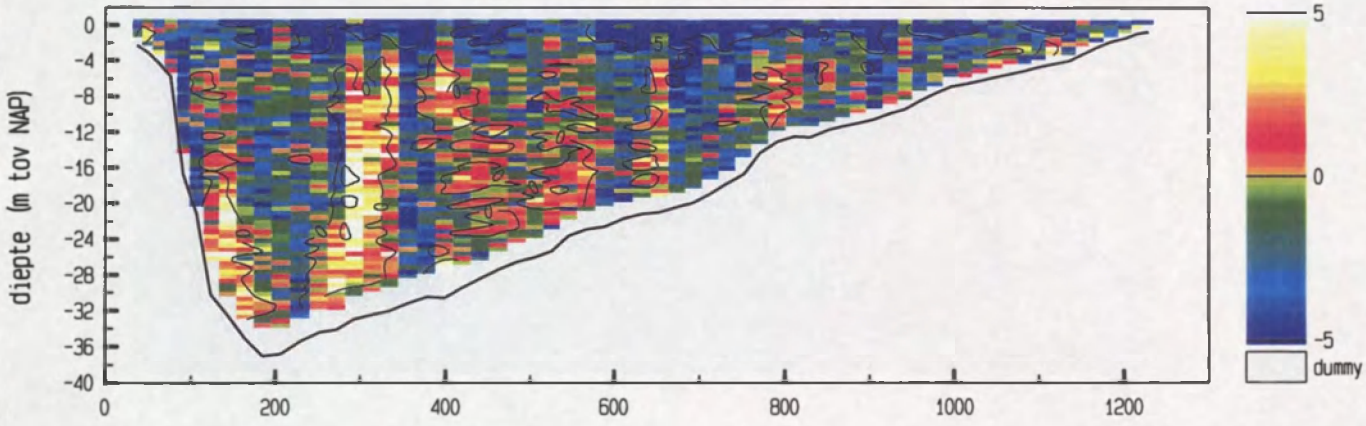

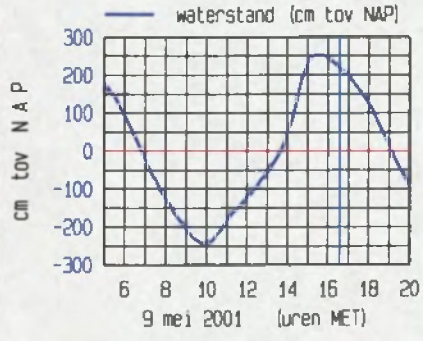

meetgebied



maximum gemiddelde stroom-
snelheid in de vertikaal

afstand uit nulpunt : 1167 m
stroomsnelheid : 73 cm/sec
stroomrichting : 309 °

doorstroomoppervlak : 24894 m²
raaidebiet : -860 m³/sec

adcpfile : 0415068a.val

Pas van Terneuzen Raai 7 dd 9 mei 2001 tijd : 1638 - 1645
adcpfile : 0415069a.val

snelheid loodrecht op de raai (cm/sec)

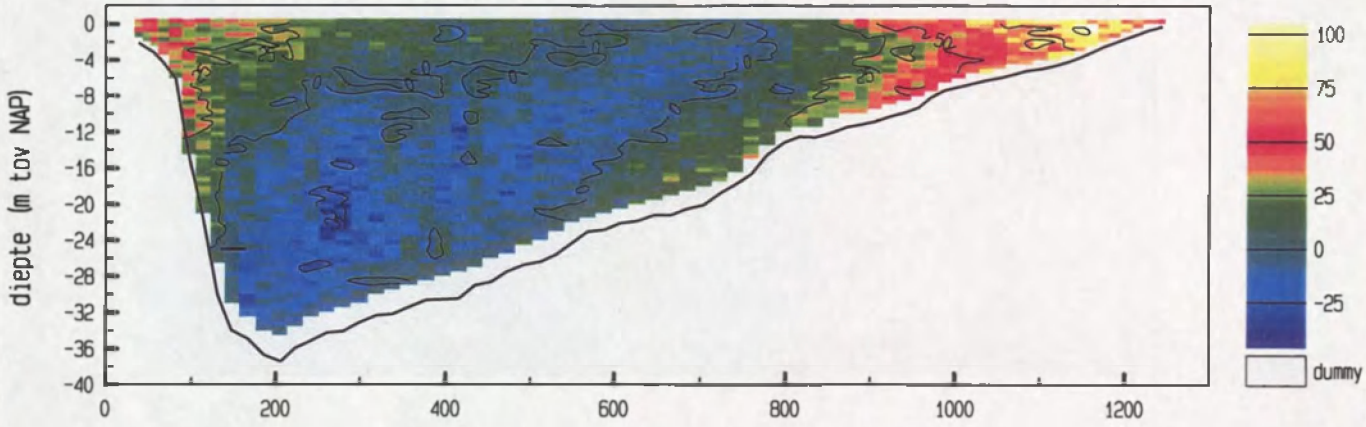

snelheid evenwijdig aan de raai (cm/sec)

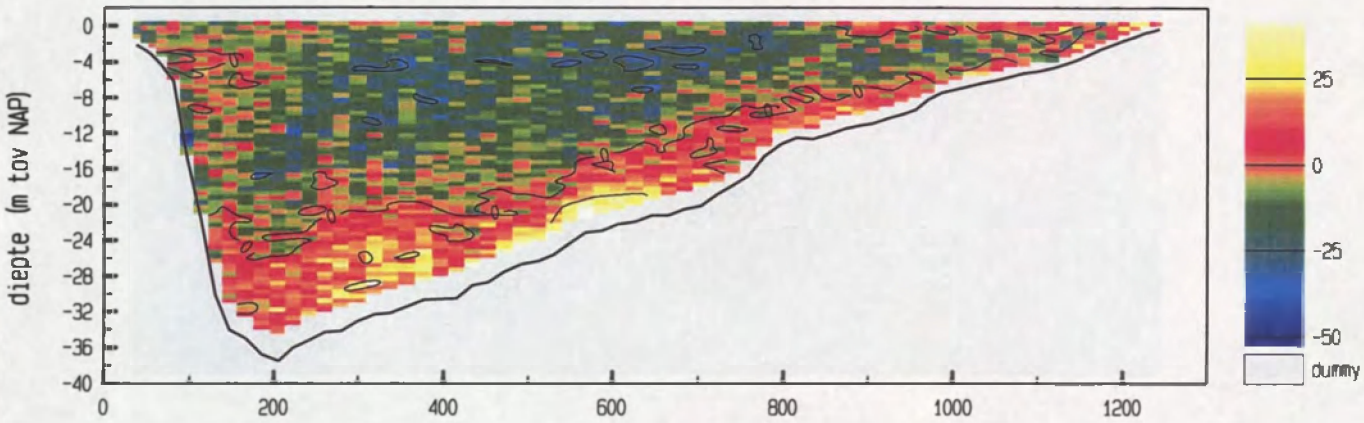

vertikale snelheid (cm/sec)

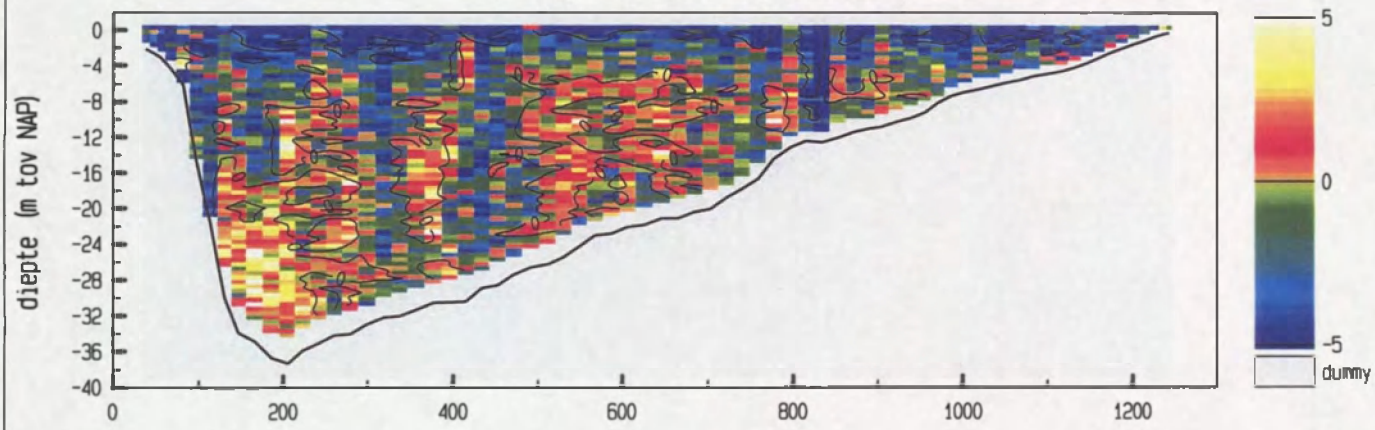

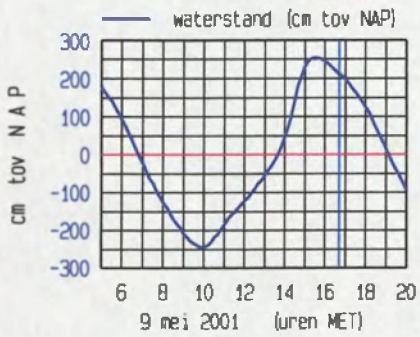

meetgebied

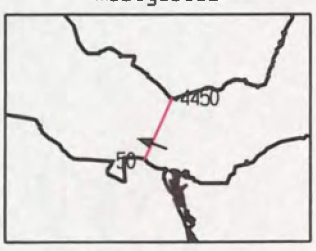

maximum gemiddelde stroom-
snelheid in de vertikaal

afstand uit nulpunt : 1146 m
stroomsnelheid : 82 cm/sec
stroomrichting : 290 °

doorstroomoppervlak : 24942 m²
raaidebiet : 1809 m³/sec

adcpfile : 0415069a.val

Pas van Terneuzen Raai 7 dd 9 mei 2001 tijd : 1647 - 1652
adcpfile : 0415070a.val

snelheid loodrecht op de raai (cm/sec)

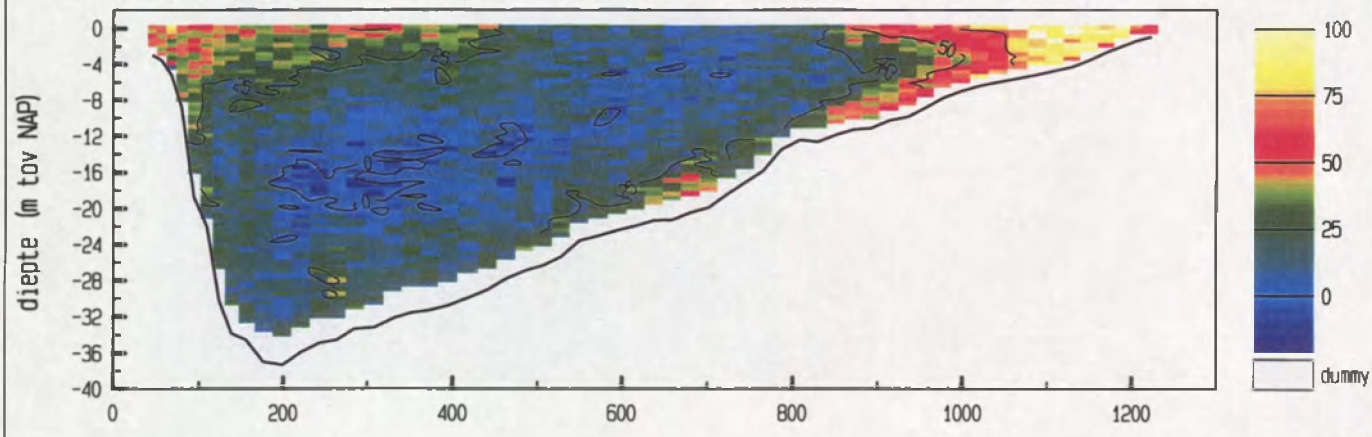

snelheid evenwijdig aan de raai (cm/sec)

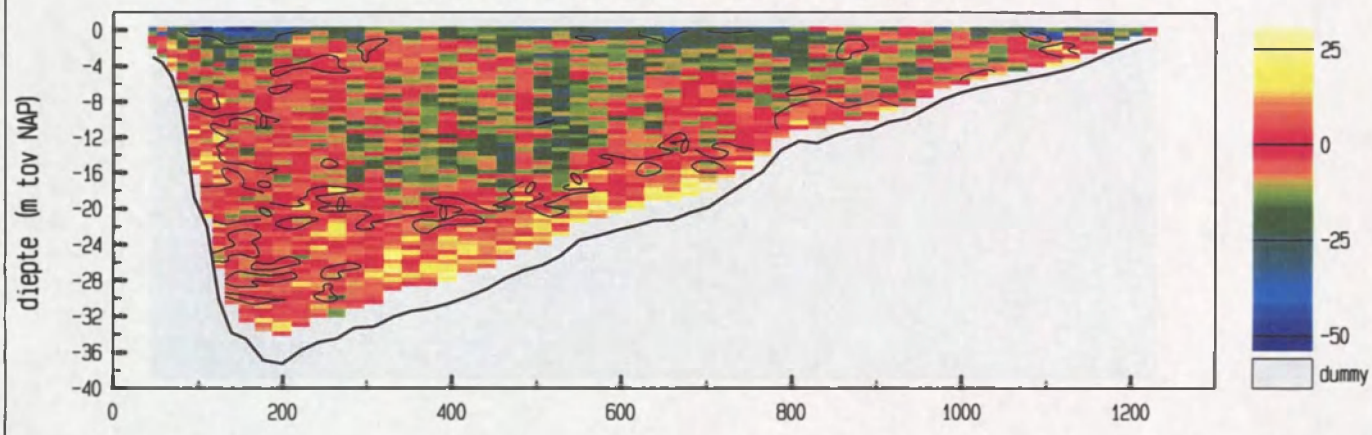

vertikale snelheid (cm/sec)

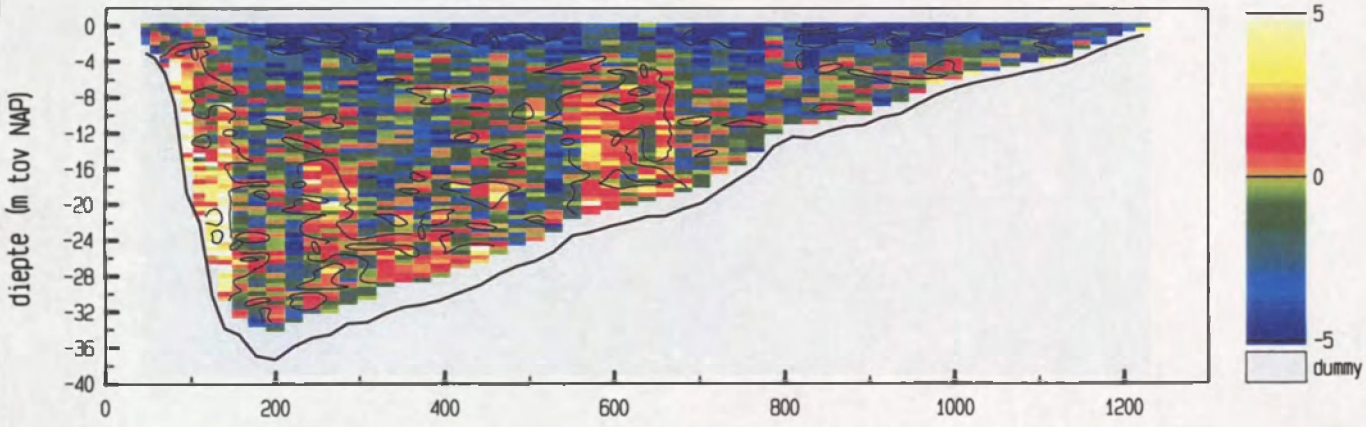

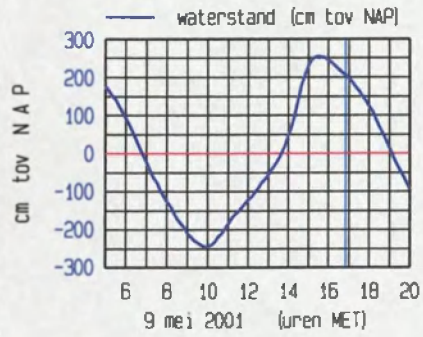

meetgebied

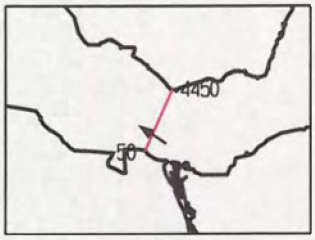

maximum gemiddelde stroom-
snelheid in de vertikaal

afstand uit nulpunt : 1189 m
stroomsnelheid : 86 cm/sec
stroomrichting : 305 °

doorstroomoppervlak : 24788 m^2
raaidebiet : 5338 m^3/sec

adcpfile : 0415070a.val

Pas van Terneuzen Raai 7 dd 9 mei 2001 tijd : 1655 - 1702
adcpfile : 0415071a.val

snelheid loodrecht op de raai (cm/sec)

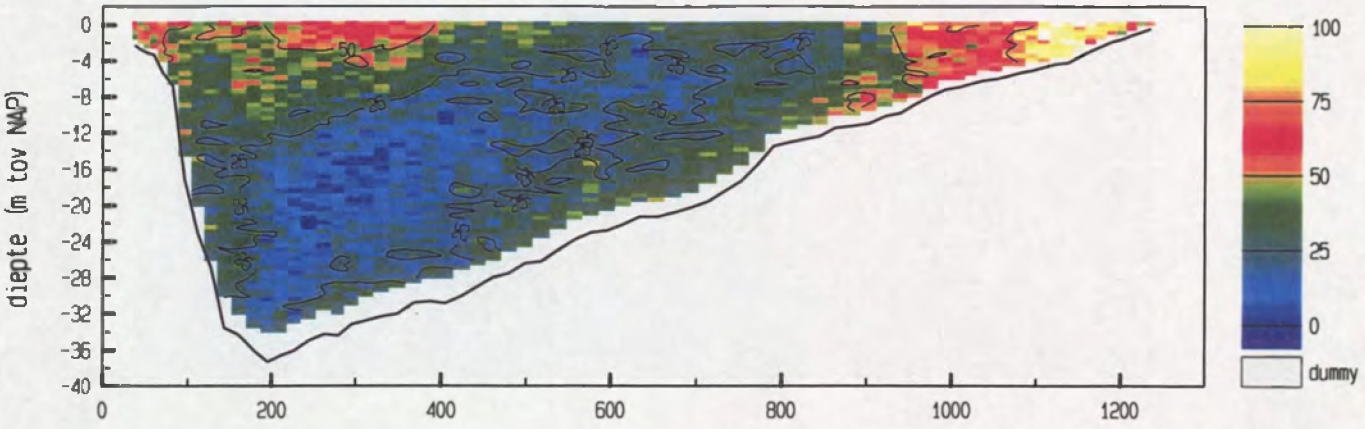

snelheid evenwijdig aan de raai (cm/sec)

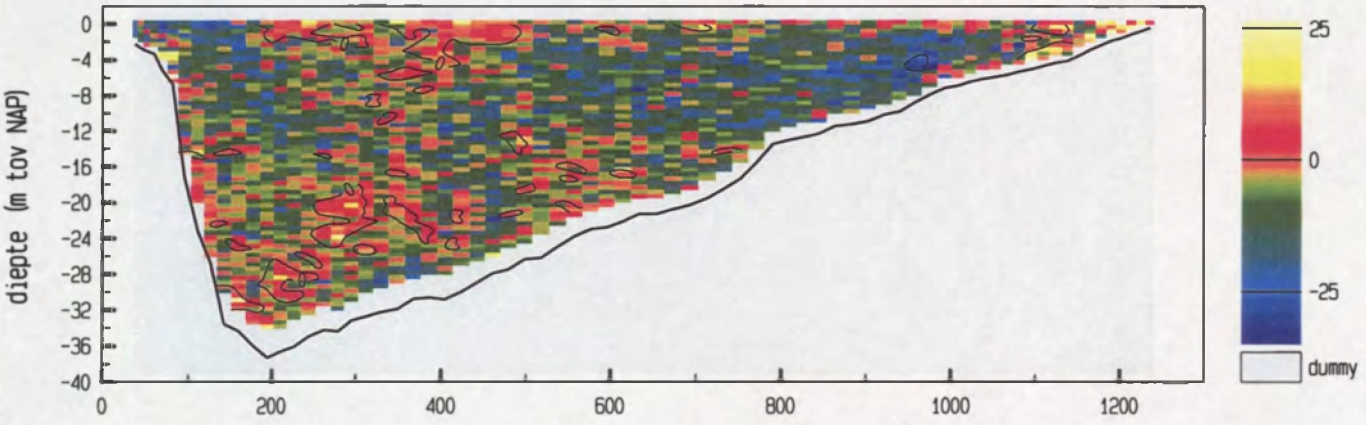

vertikale snelheid (cm/sec)

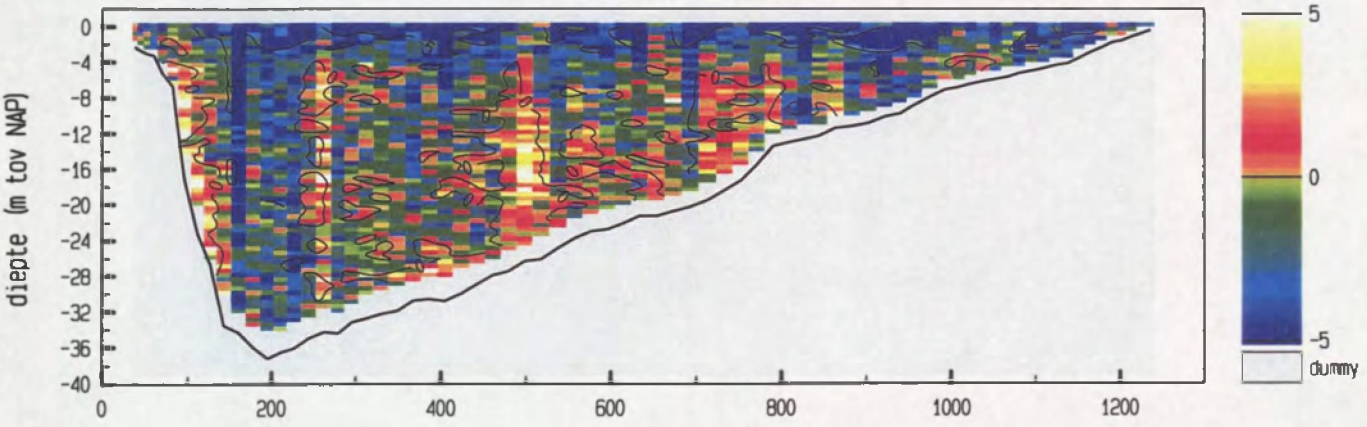

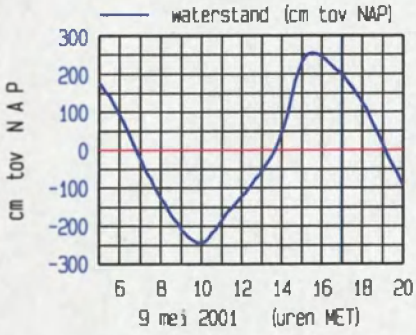

meetgebied



maximum gemiddelde stroom-
snelheid in de vertikaal

afstand uit nulpunt : 1123 m
stroomsnelheid : 93 cm/sec
stroomrichting : 289 °

doorstroomoppervlak : 24844 m^2
raaidebiet : 7872 m^3/sec

adcpfile : 0415071a.val

Pas van Terneuzen Raai 7 dd 9 mei 2001 tijd : 1704 - 1710
adcpfile : 0415072a.val

snelheid loodrecht op de raai (cm/sec)

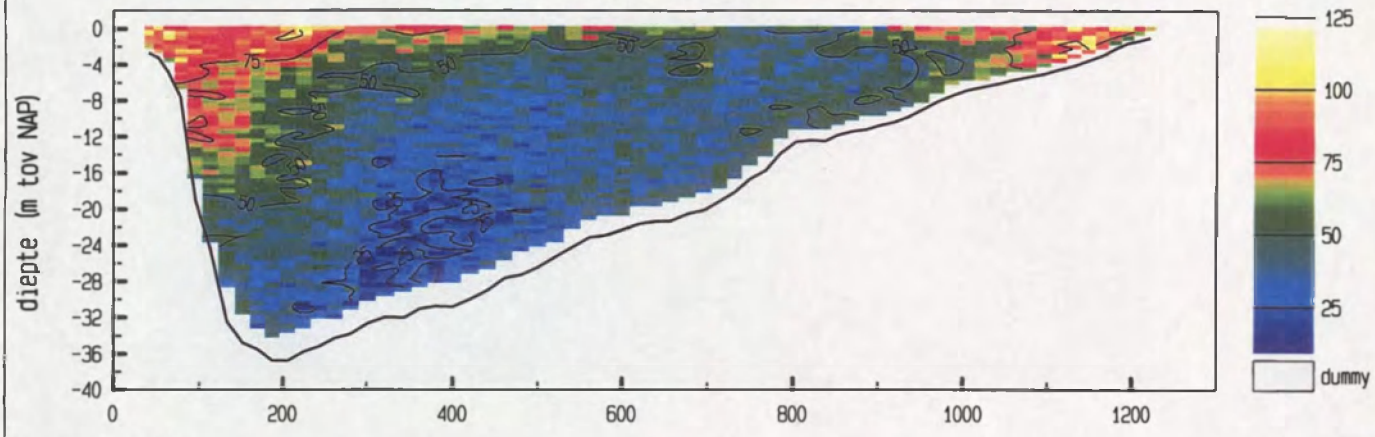

snelheid evenwijdig aan de raai (cm/sec)

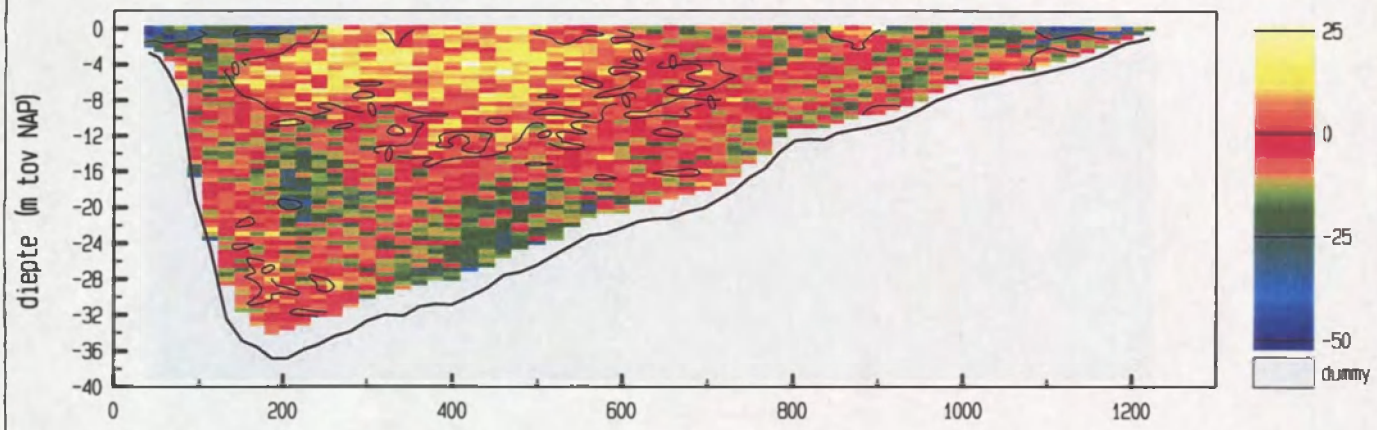

vertikale snelheid (cm/sec)

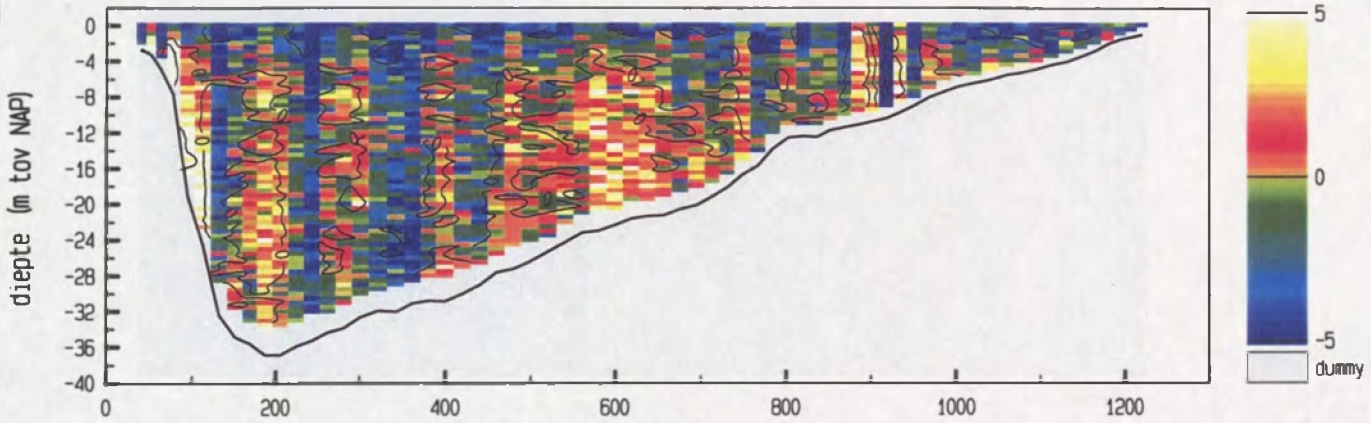

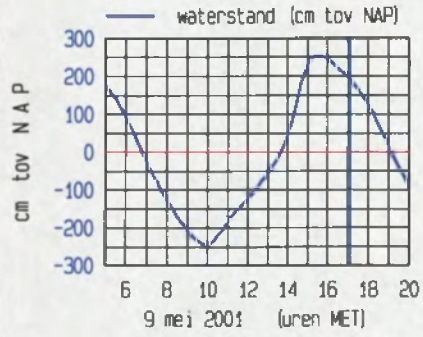

meetgebied

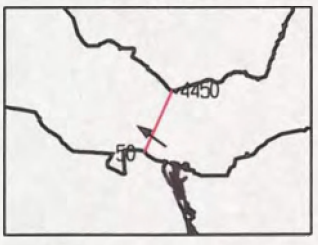

maximum gemiddelde stroomsnelheid in de vertikaal

afstand uit nulpunt : 1131 m
stroomsnelheid : 95 cm/sec
stroomrichting : 306 °

doorstroomoppervlak : 24685 m^2
raaidebiet : 11487 m^3/sec

adcpfile : 0415072a.val

Pas van Terneuzen Raai 7 dd 9 mei 2001 tijd : 1711 - 1718
adcpfile : 0415073a.val

snelheid loodrecht op de raai (cm/sec)

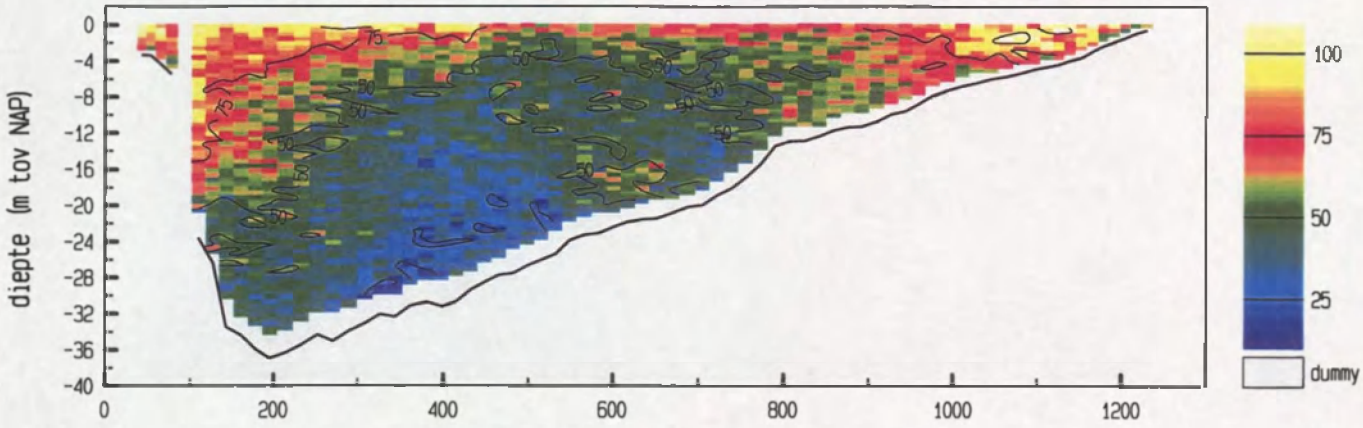

snelheid evenwijdig aan de raai (cm/sec)

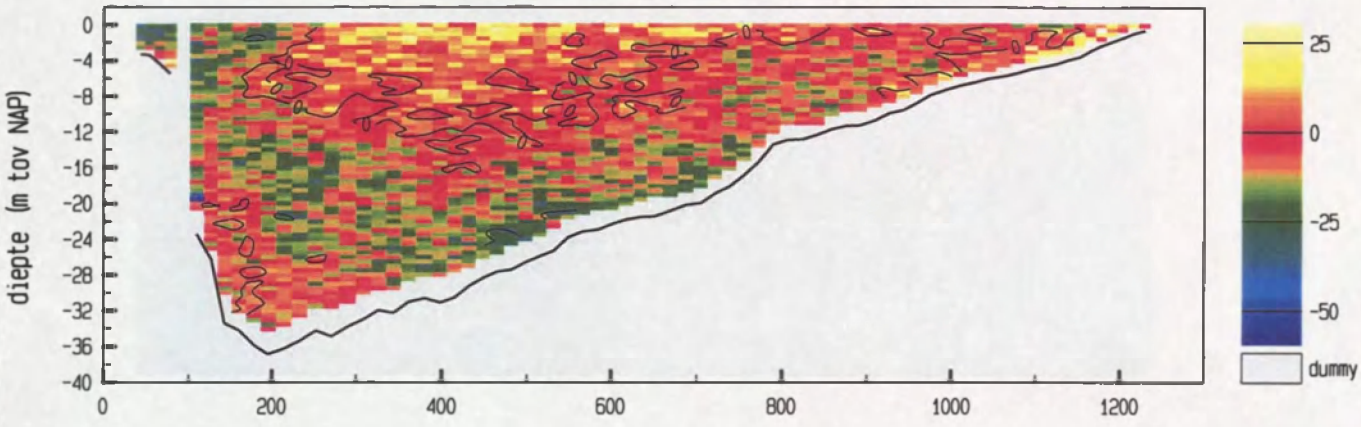

vertikale snelheid (cm/sec)

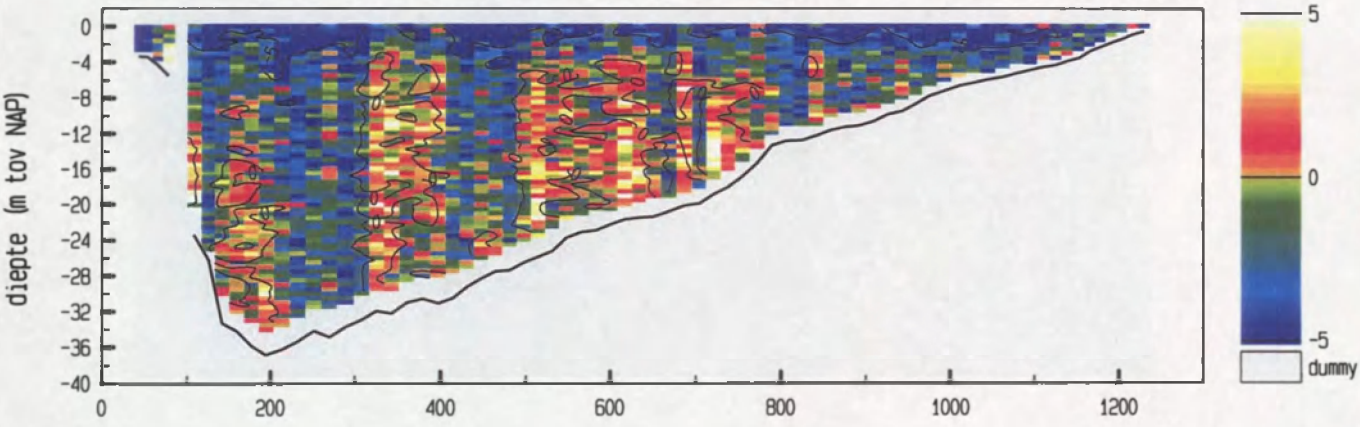

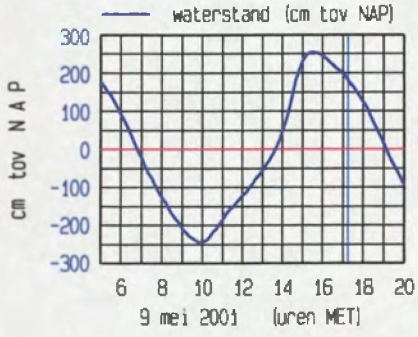

meetgebied

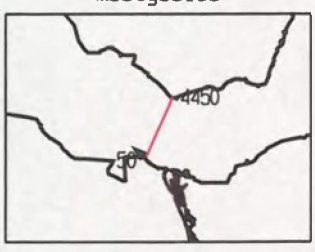

maximum gemiddelde stroomsnelheid in de vertikaal

afstand uit nulpunt : 43 m
stroomsnelheid : 94 cm/sec
stroomrichting : 311 °

doorstroomoppervlak : 24538 m²
raaidebiet : 13126 m³/sec

adcpfile : 0415073a.val

Pas van Terneuzen Raai 7 dd 9 mei 2001 tijd : 1719 - 1726
adcpfile : 0415074a.val

snelheid loodrecht op de raai (cm/sec)

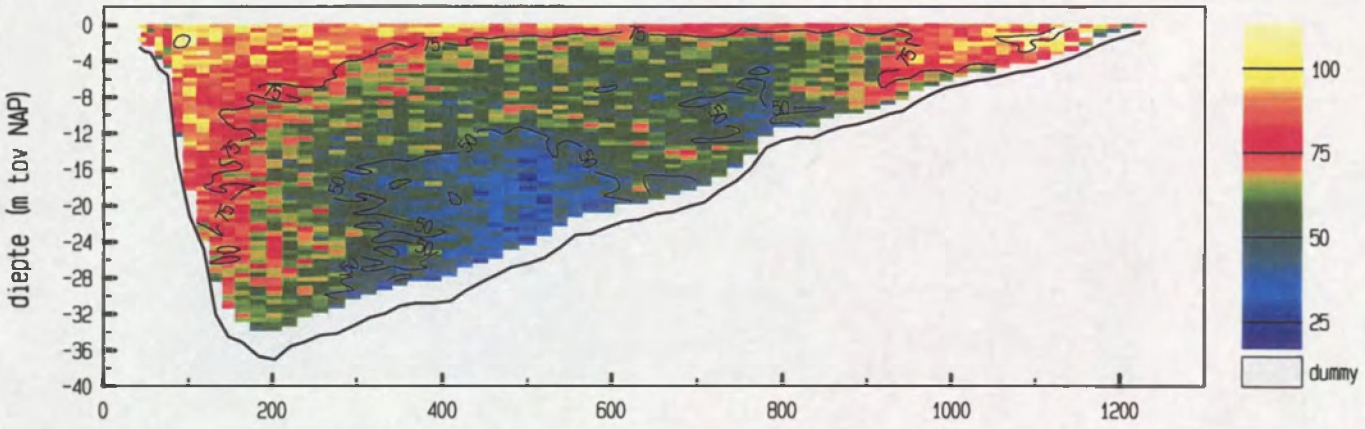

snelheid evenwijdig aan de raai (cm/sec)

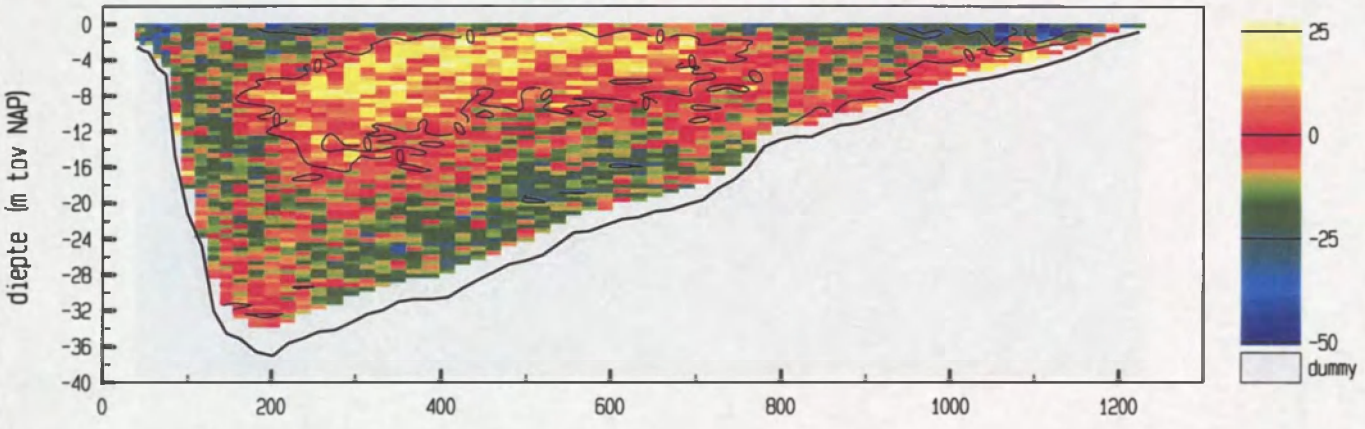

vertikale snelheid (cm/sec)

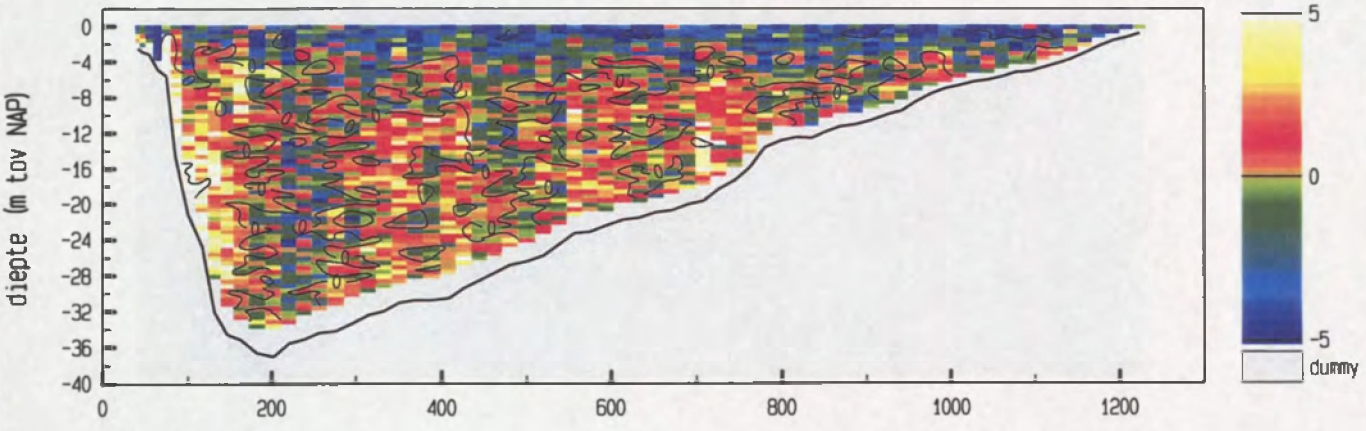

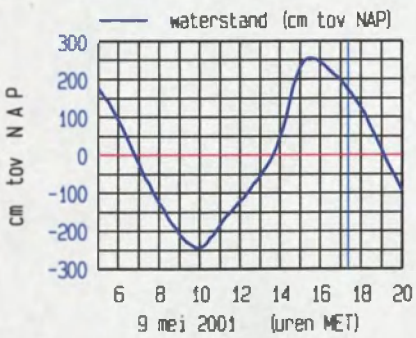

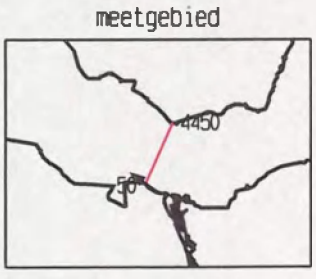

maximum gemiddelde stroom-
snelheid in de vertikaal

afstand uit nulpunt : 41 m
stroomsnelheid : 101 cm/sec
stroomrichting : 305 °

doorstroomoppervlak : 24458 m²
raaidebiet : 15312 m³/sec

adcpfile : 0415074a.val

Pas van Terneuzen Raai 7 dd 9 mei 2001 tijd : 1726 - 1733
adcpfile : 0415075a.val

snelheid loodrecht op de raai (cm/sec)

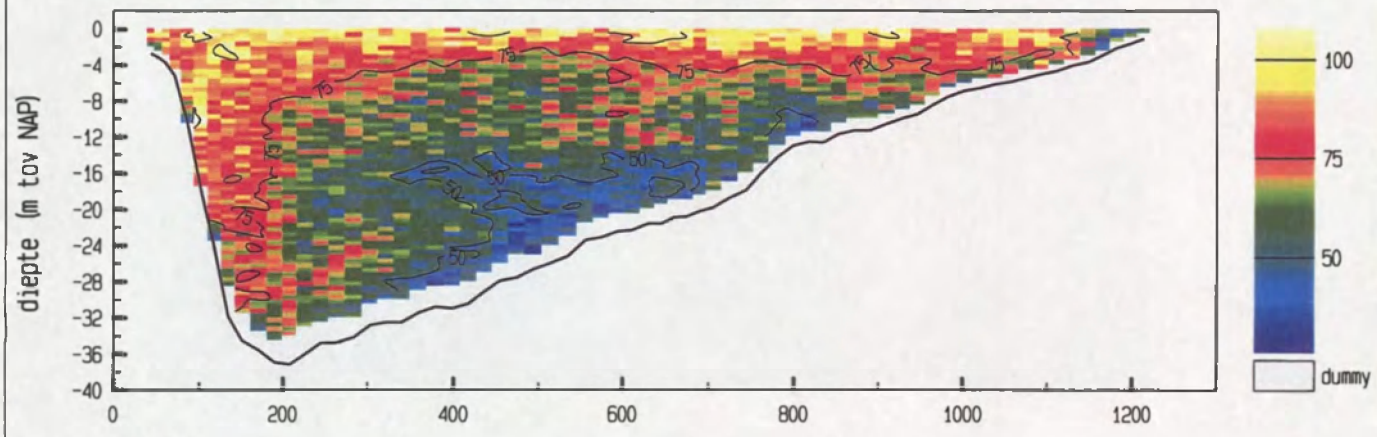

snelheid evenwijdig aan de raai (cm/sec)

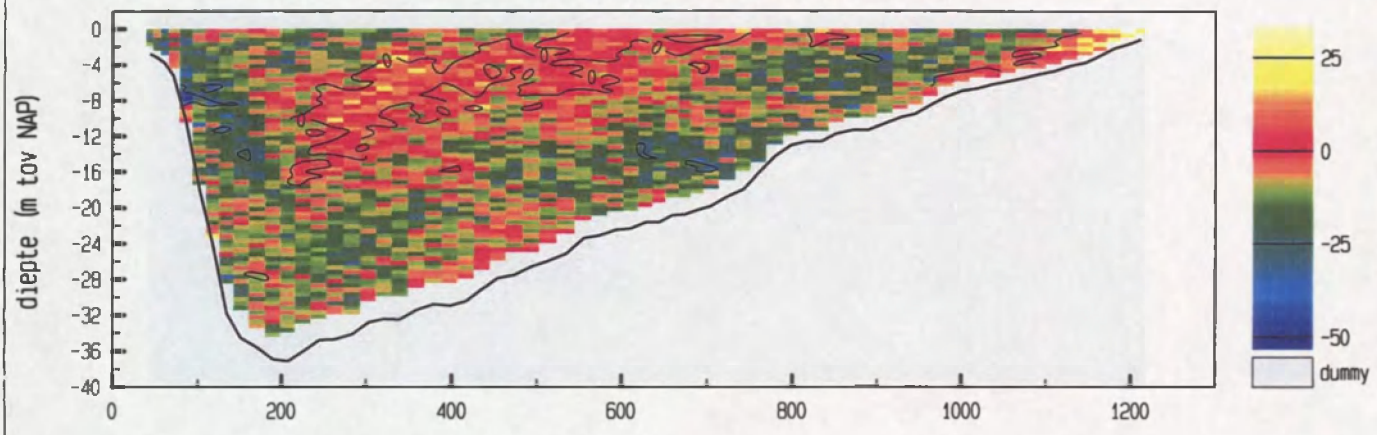

vertikale snelheid (cm/sec)

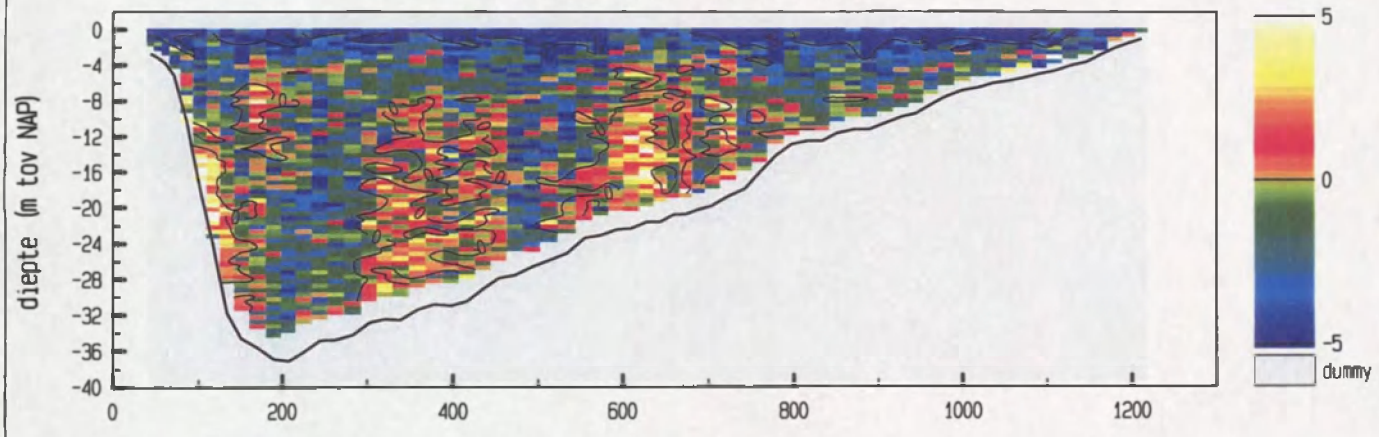

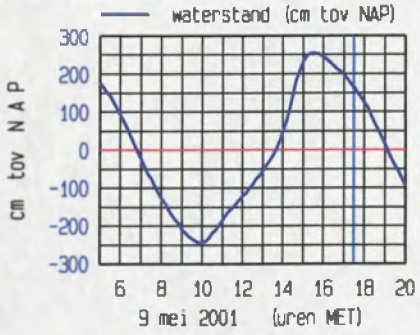

meetgebied

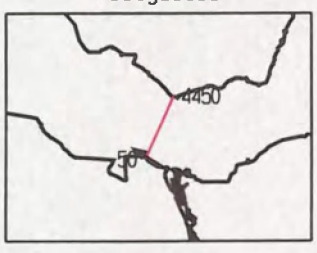

maximum gemiddelde stroomsnelheid in de vertikaal

afstand uit nulpunt : 103 m
stroomsnelheid : 93 cm/sec
stroomrichting : 303 °

doorstroomoppervlak : 24314 m²
raaidebiet : 16383 m³/sec

adcpfile : 0415075a.val

Pas van Terneuzen Raai 7 dd 9 mei 2001 tijd : 1734 - 1741
adcpfile : 0415076a.val

snelheid loodrecht op de raai (cm/sec)

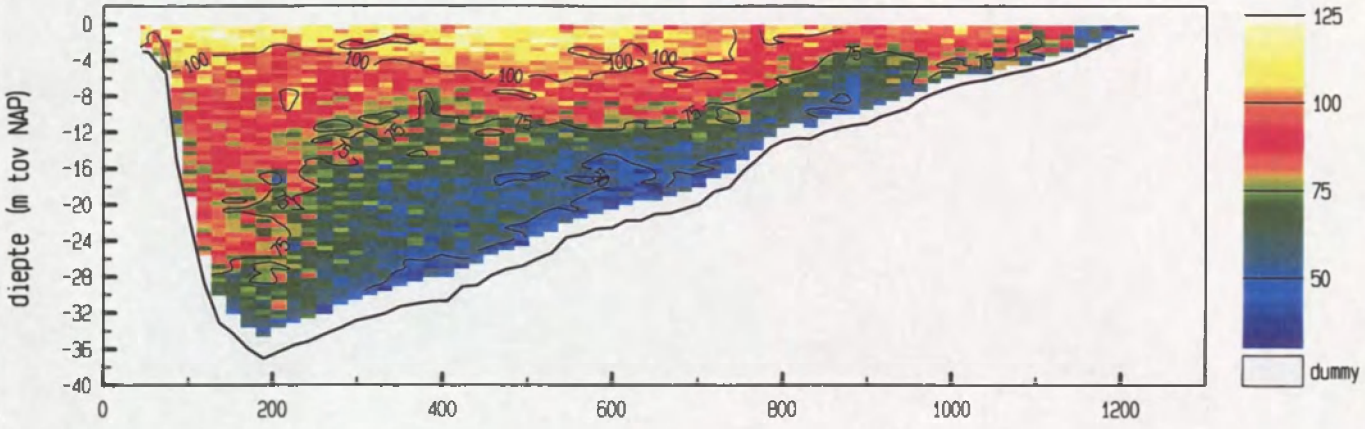

snelheid evenwijdig aan de raai (cm/sec)

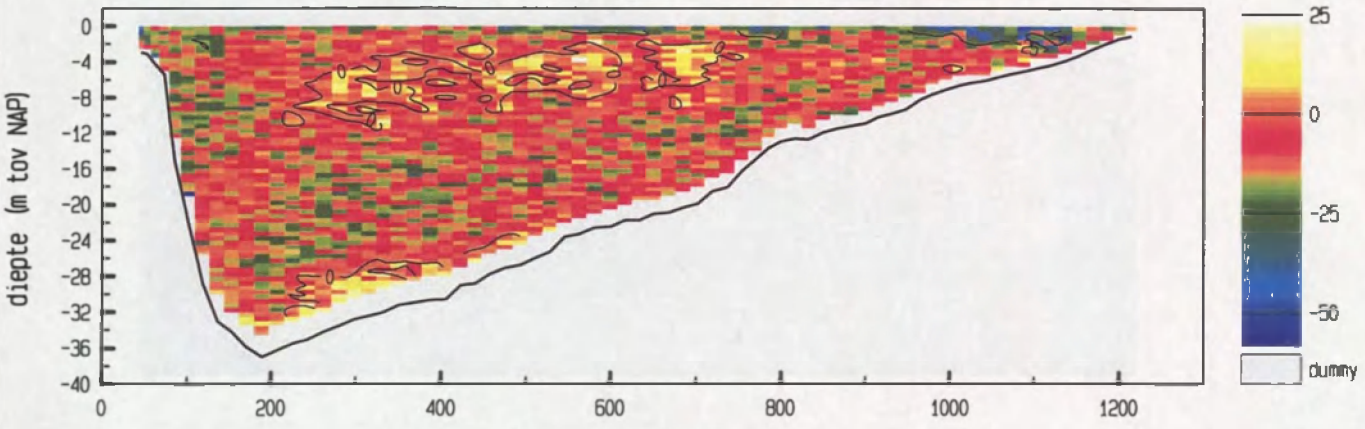

vertikale snelheid (cm/sec)

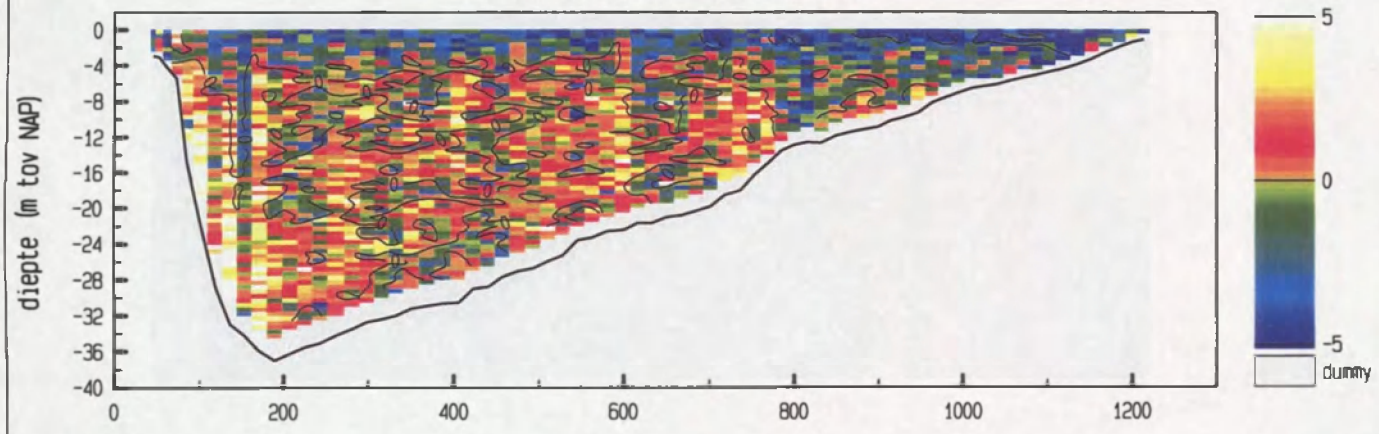

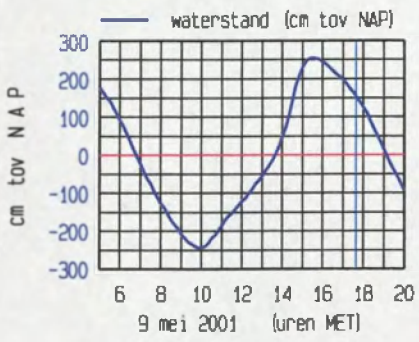

meetgebied



maximum gemiddelde stroom-
snelheid in de vertikaal

afstand uit nulpunt : 46 m
stroomsnelheid : 105 cm/sec
stroomrichting : 311 °

doorstroomoppervlak : 24255 m²
raaidebiet : 18582 m³/sec

adcpfile : 0415076a.val

Pas van Terneuzen Raai 7 dd 9 mei 2001 tijd : 1742 - 1749
adcpfile : 0415077a.val

snelheid loodrecht op de raai (cm/sec)

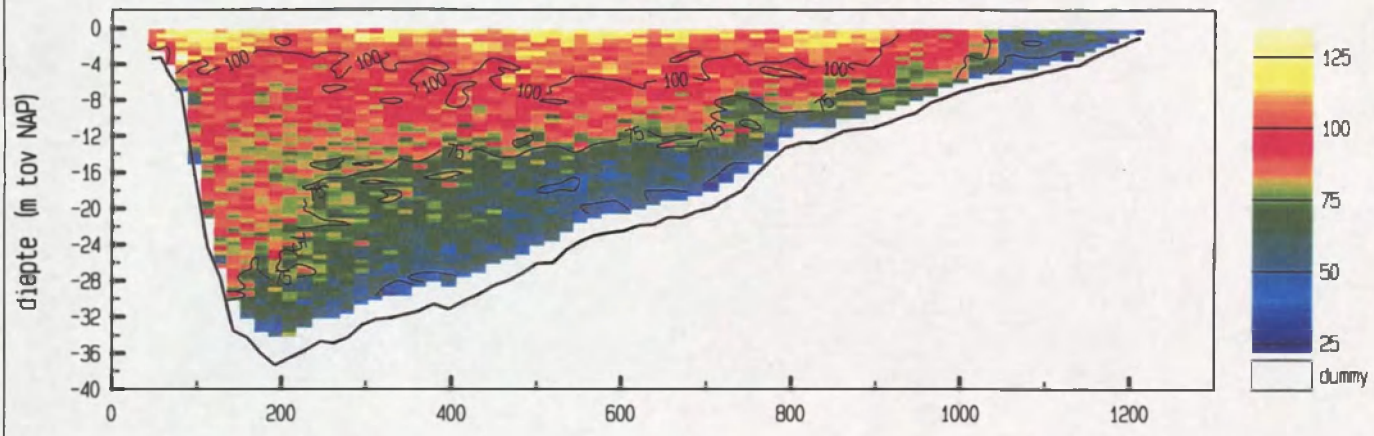

snelheid evenwijdig aan de raai (cm/sec)

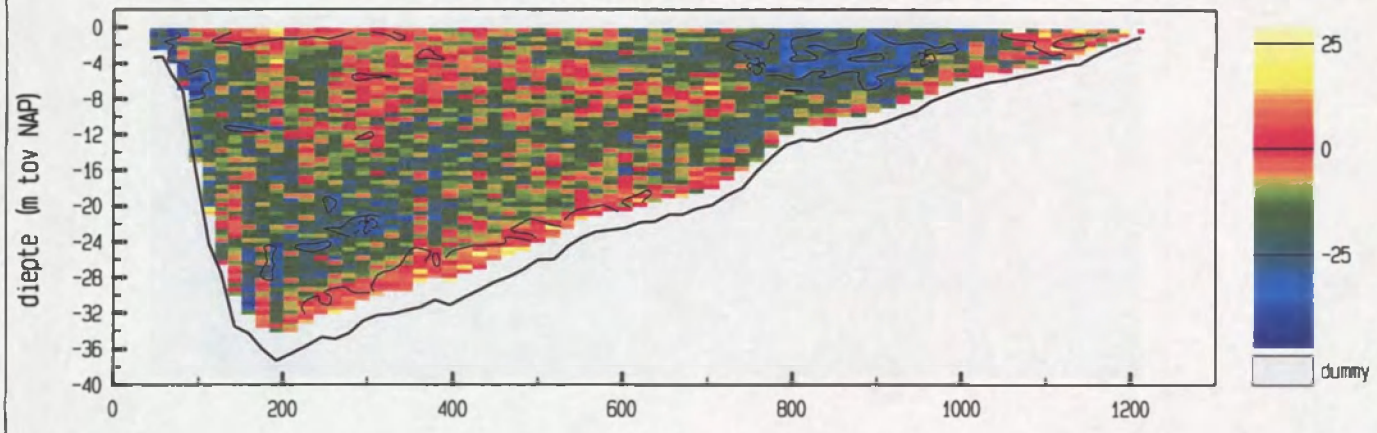

vertikale snelheid (cm/sec)

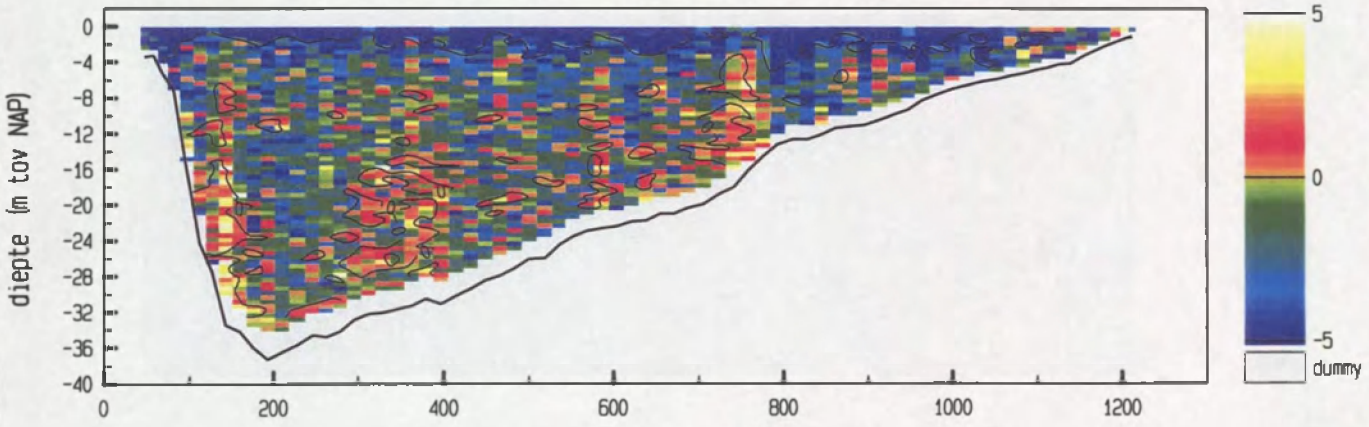

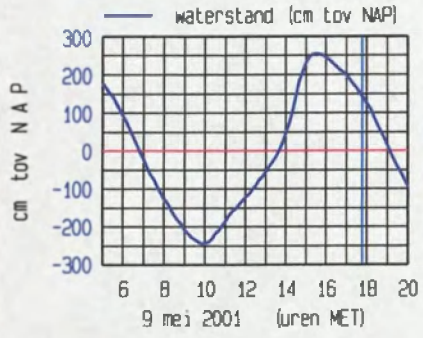

meetgebied

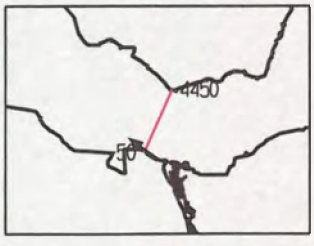

maximum gemiddelde stroom-
snelheid in de vertikaal

afstand uit nulpunt : 81 m
stroomsnelheid : 109 cm/sec
stroomrichting : 306 °

doorstroomoppervlak : 24043 m^2
raaidebiet : 19210 m^3/sec

adcpfile : 0415077a.val

Pas van Terneuzen Raai 7 dd 9 mei 2001 tijd : 1750 - 1756
adcpfile : 0415078a.val

snelheid loodrecht op de raai (cm/sec)

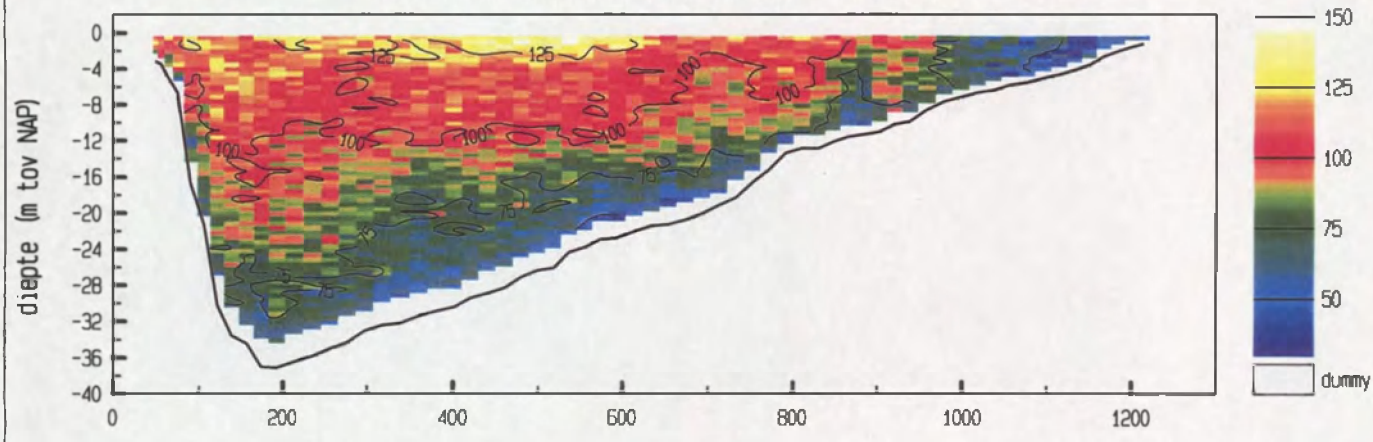

snelheid evenwijdig aan de raai (cm/sec)

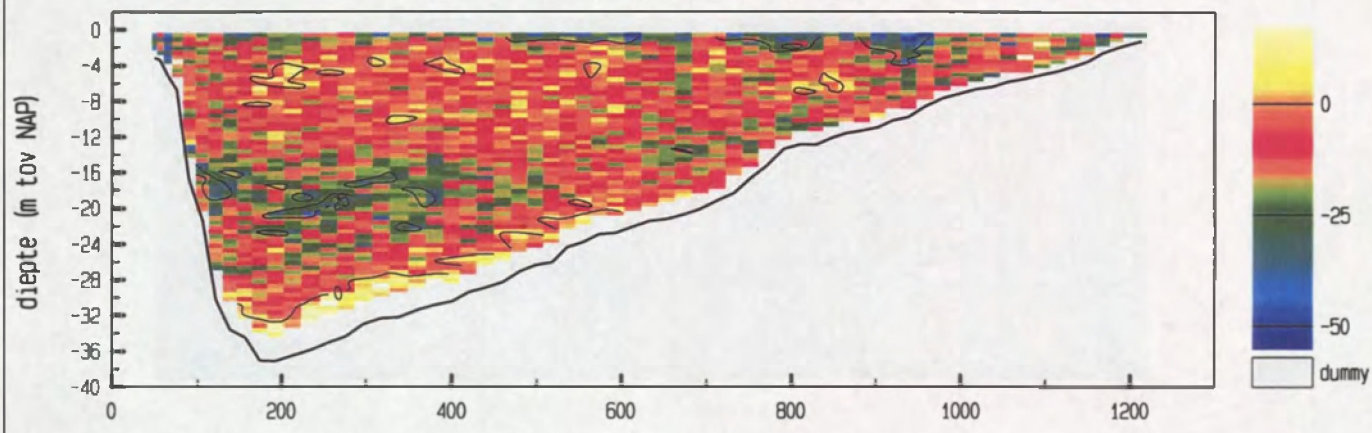

vertikale snelheid (cm/sec)

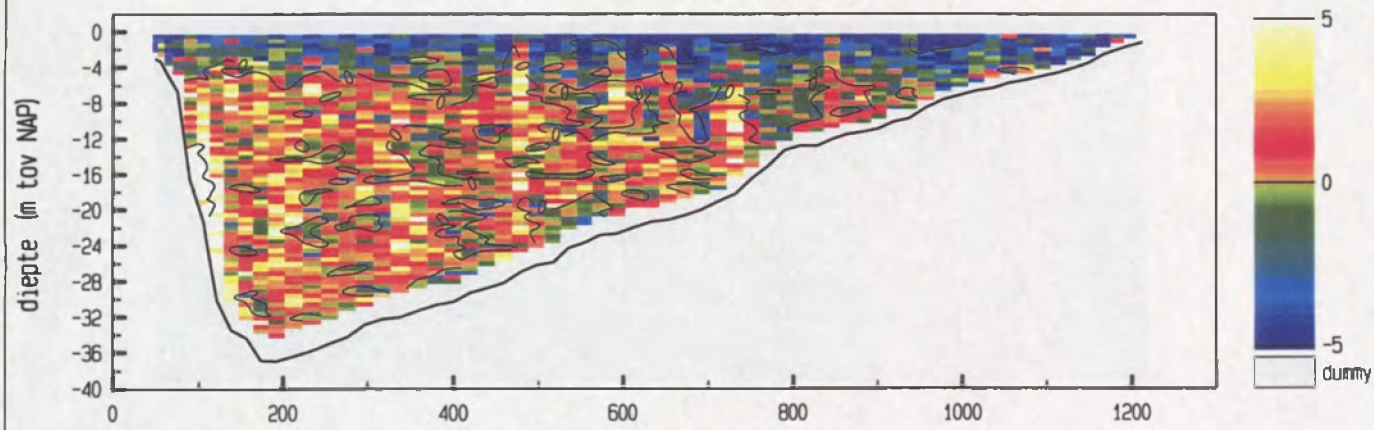

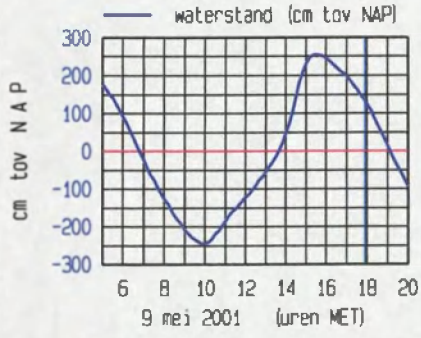



maximum gemiddelde stroomsnelheid in de vertikaal

afstand uit nulpunt : 50 m
stroomsnelheid : 104 cm/sec
stroomrichting : 315 °

doorstroomoppervlak : 23973 m²
raaidebiet : 20943 m³/sec

adcpfile : 0415078a.val

Ministerie van Verkeer en Waterstaat
Directoraat-Generaal Rijkswaterstaat

Meetinformatiedienst Zeeland
Vlissingen

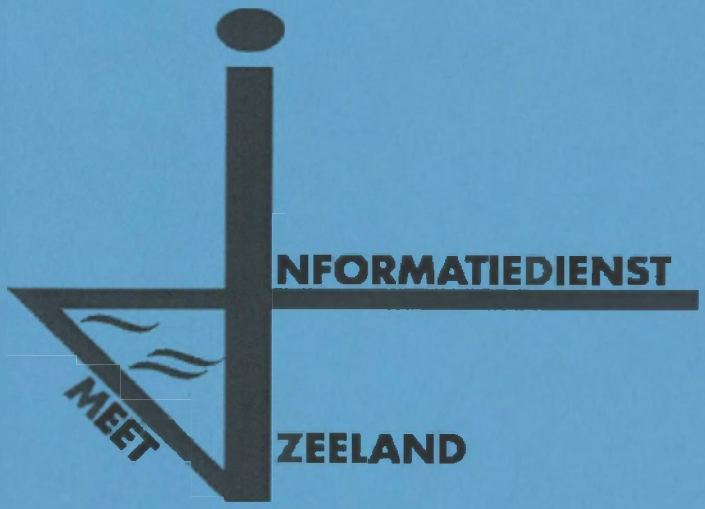

9a. Debiet Pas van Terneuzen

Pas van Terneuzen Raai 7 dd 9 mei 2001 tijd : 0528 - 1753

lokatienaam : PATN
soort/fase : Q302
omschrijving: debiet in m ^{3}/sec

	00	10	20	30	40	50
04		-1632	1558	5998	9007	12629
05	15153	17064	19215	20218	21897	23017
06	24461	25247	26014	26747	26920	27397
07	27146	26972	26512	26075	25393	24647
08	23681	23222	21930	21128	20362	19448
09	18434	17543	16349	15134	14156	12615
10	11019	8757	6933	3799	1901	-1241
11	-2799	-4696	-5958	-7196	-8332	-9154
12	-9964	-10894	-11384	-12050	-12810	-13278
13	-13851	-14362	-15093	-15847	-16823	-18079
14	-20408	-22697	-26289	-29279	-32152	-33330
15	-32538	-30105	-26720	-23336	-19951	-16290
16	-12358	-9356	-5574	-2069	1219	5592
17	8325	12102	14493	16384	18762	20294

datum	tijd	ebvolume (m ^{3})	vloedvolume (m ^{3})
20010509	0415 - 1046	429 169 472	
20010509	1046 - 1636		- 327 476 192

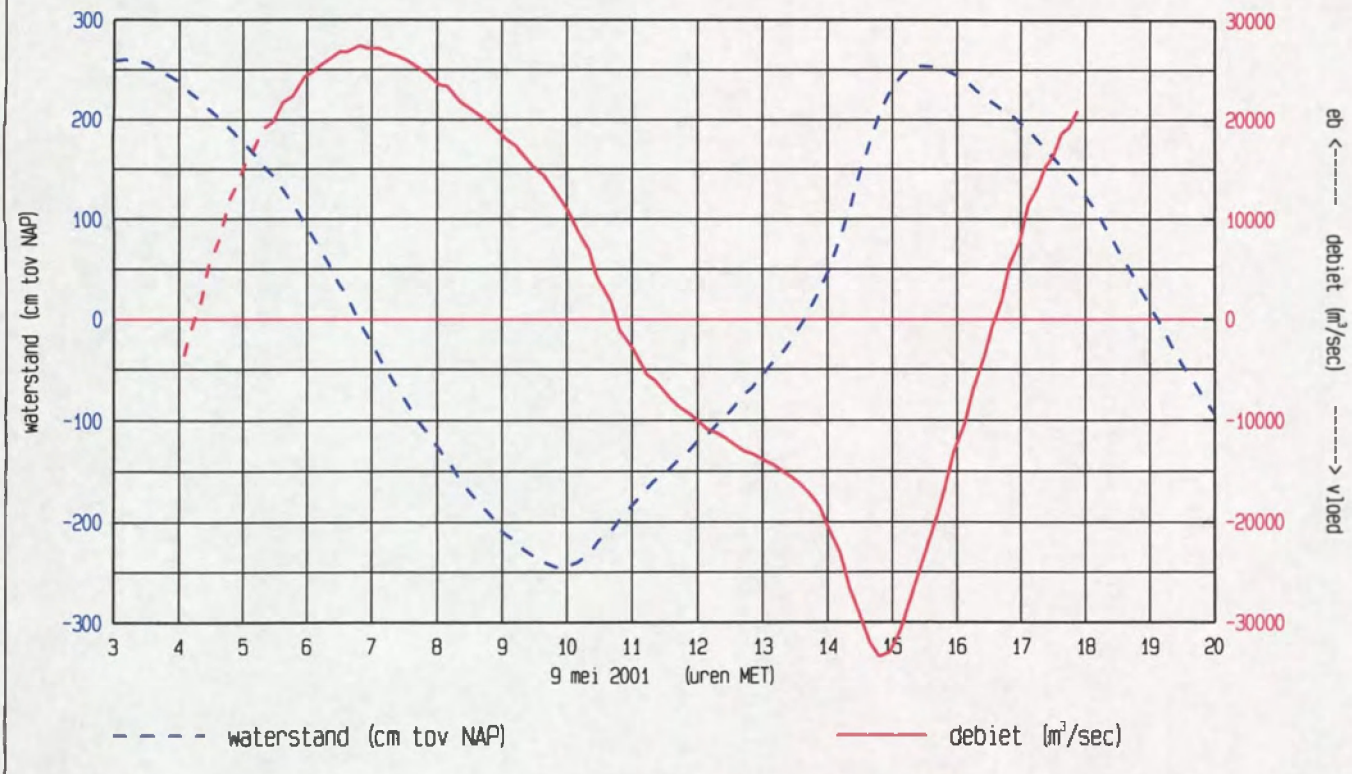

Ministerie van Verkeer en Waterstaat
Directoraat-Generaal Rijkswaterstaat

Meetinformatiedienst Zeeland
Vlissingen

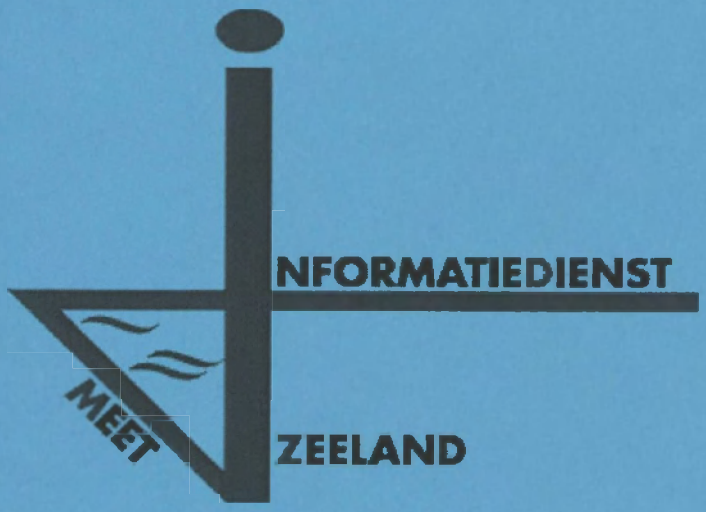

10a. Resultaten OSM-1

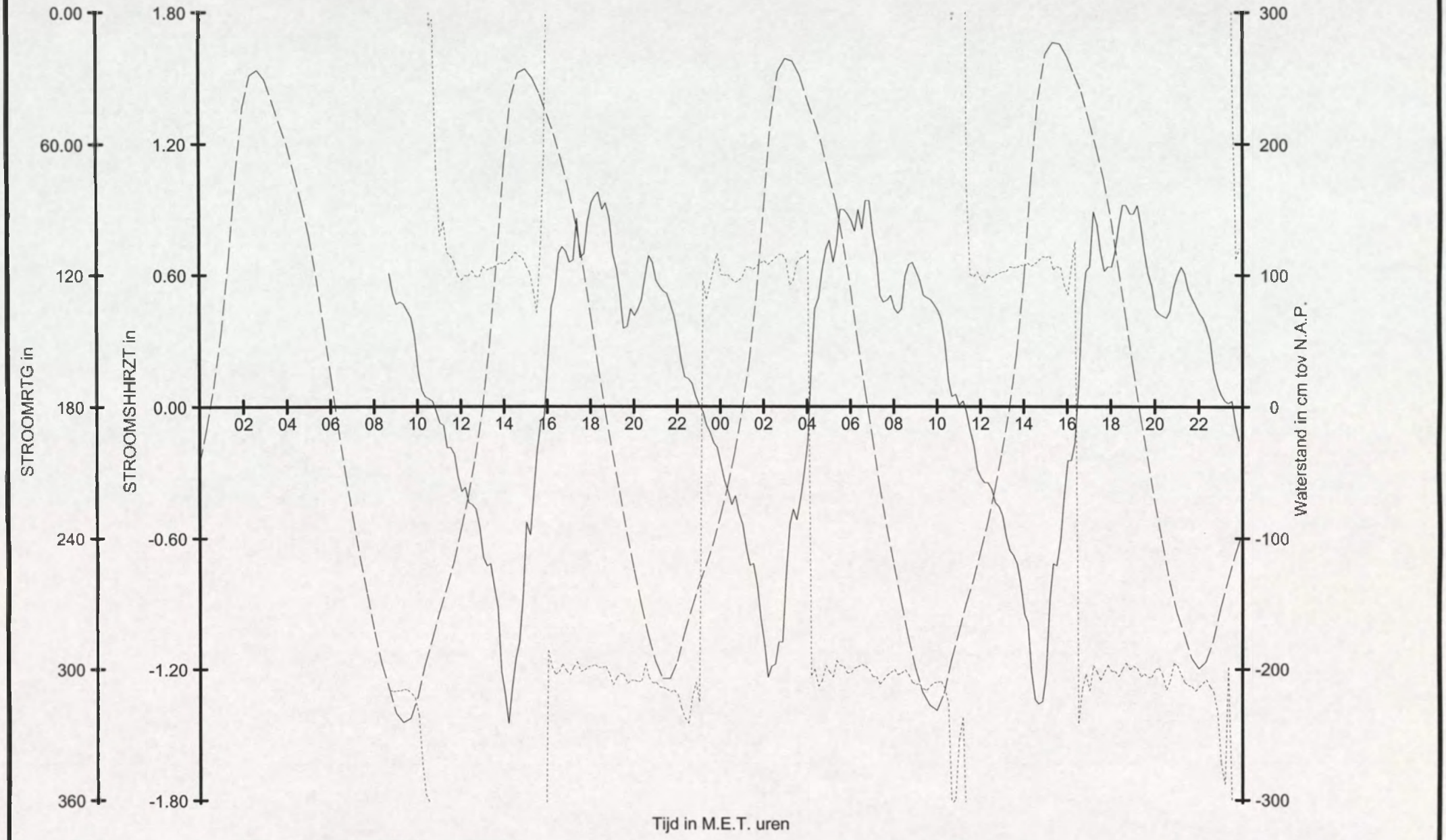

Rijkswaterstaat
Directie Zeeland
Meetinformatiedienst

Raainaam : Debietraai 7
Meetperiode : 24/04/2001 t/m 25/04/2001
Streefvoetmaat : 950
Lokatienaam : OSM1

STROOMSHHRZT
STROOMRTG
Waterstand te Terneuzen

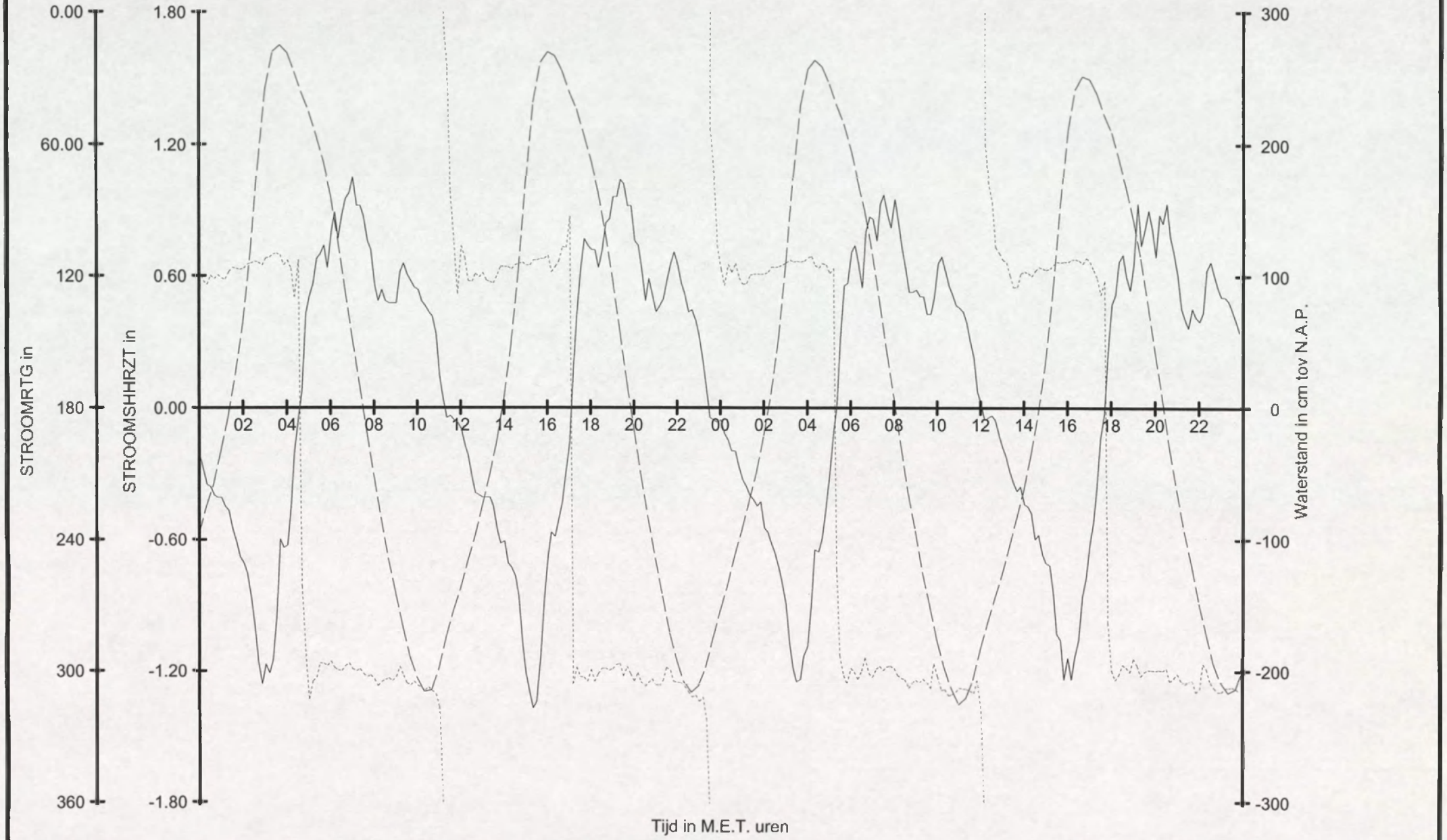

Rijkswaterstaat
Directie Zeeland
Meetinformatiedienst

Raainaam : Debietraai 7
Meetperiode : 26/04/2001 t/m 27/04/2001
Streefvoetmaat : 950
Lokatienaam : OSM1

STROOMSHHRZT
STROOMRTG
Waterstand te Terneuzen

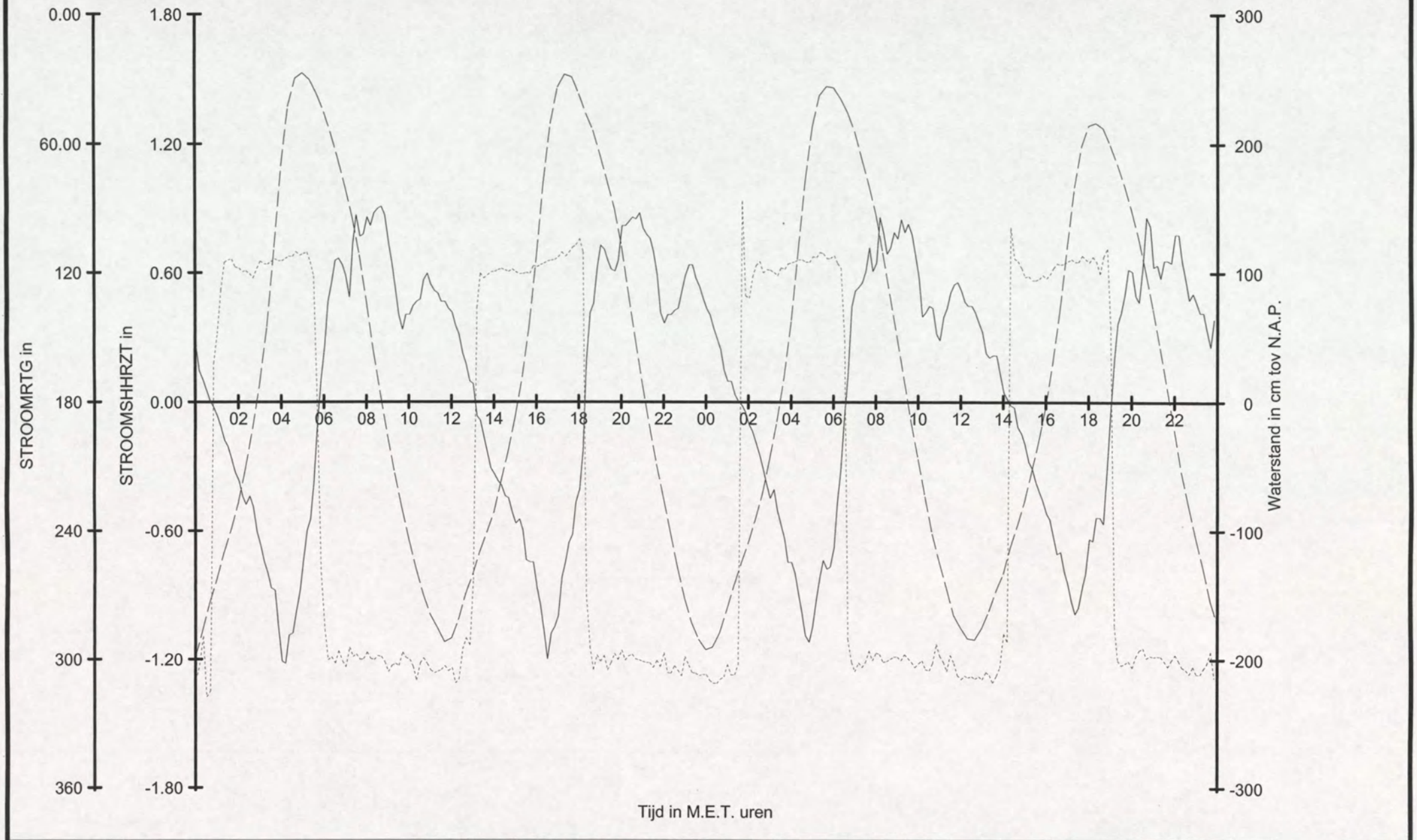

Rijkswaterstaat
Directie Zeeland
Meetinformatiedienst

Raainaam : Debietraai 7
Meetperiode : 28/04/2001 t/m 29/04/2001
Streefvoetmaat : 950
Lokatienaam : OSM1

STROOMSHHRZT
STROOMRTG

Waterstand te Terneuzen

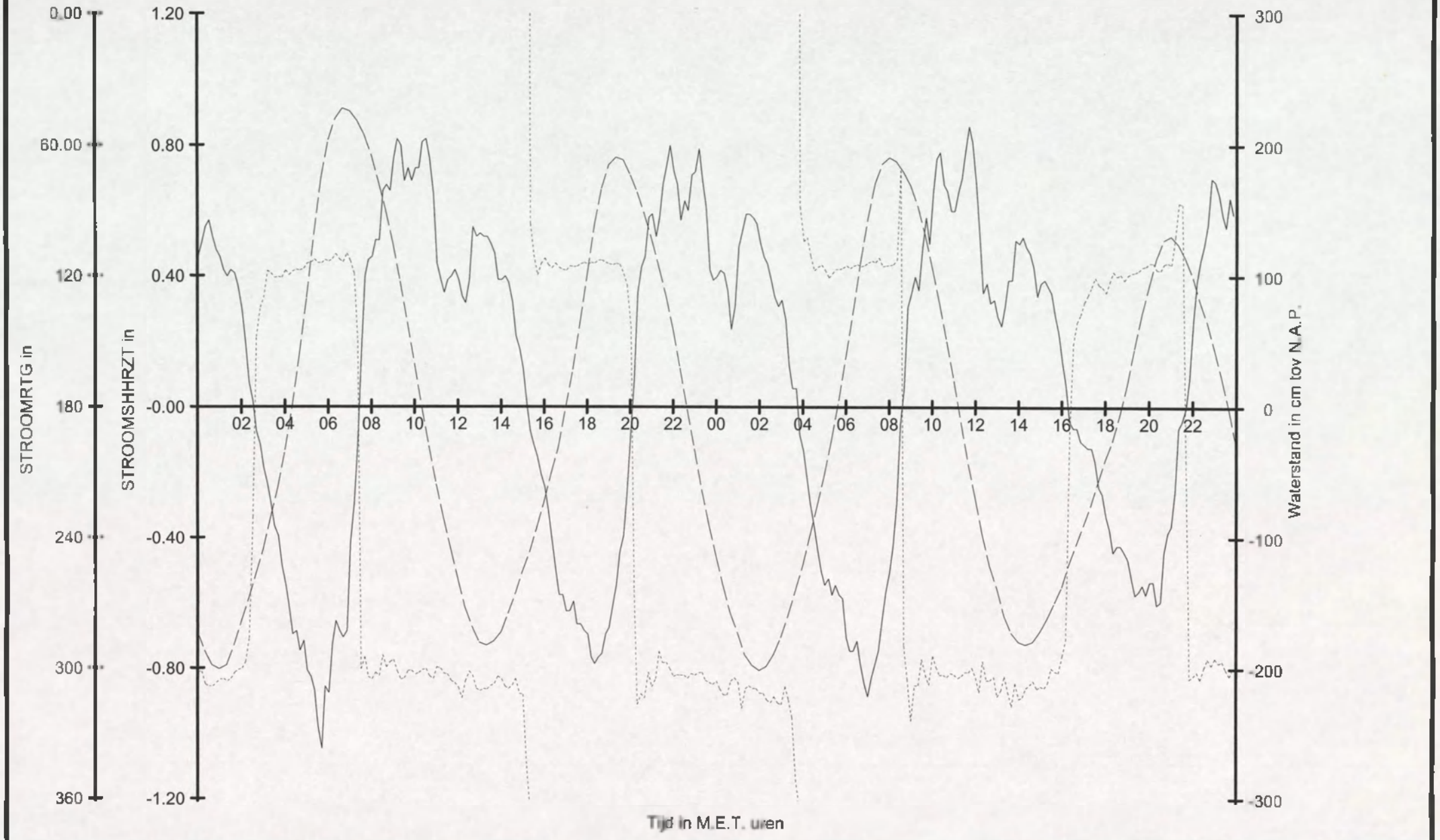

Rijkswaterstaat
Directie Zeeland
Meetinformatiedienst

Raainaam : Debietraai 7
Meetperiode : 30/04/2001 t/m 01/05/2001
Streefvoetmaat : 950
Lokatienaam : OSM1

STROOMSHHRZT
STROOMRTG

Waterstand te Terneuzen

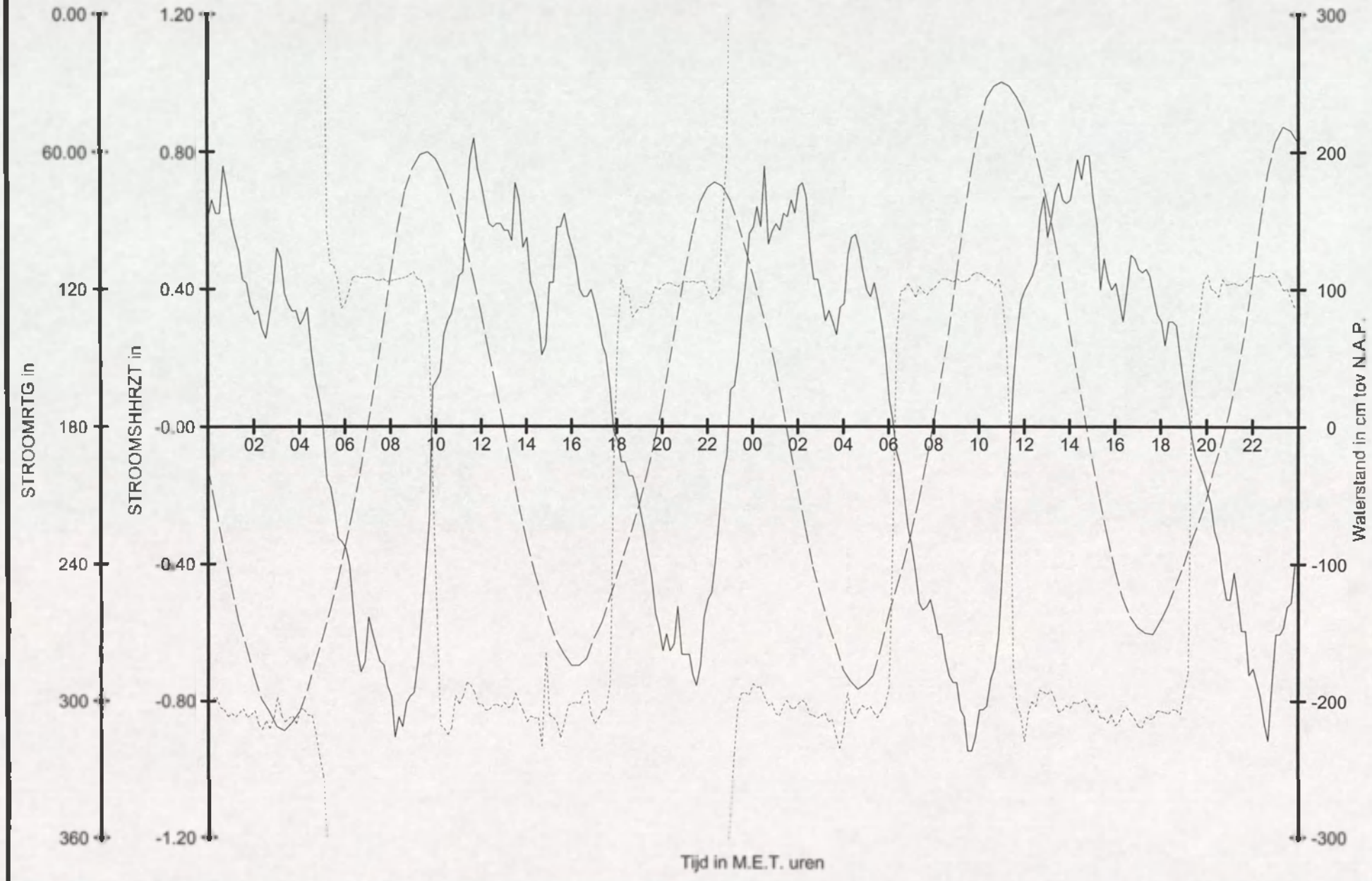

Rijkswaterstaat
Directie Zeeland
Meetinformatiedienst

Raainaam : Debietraai 7
Meetperiode : 02/05/2001 t/m 03/05/2001
Streefvoetmaat : 950
Lokatienaam : OSM1

STROOMSHHRZT
STROOMRTG
Waterstand te Terneuzen

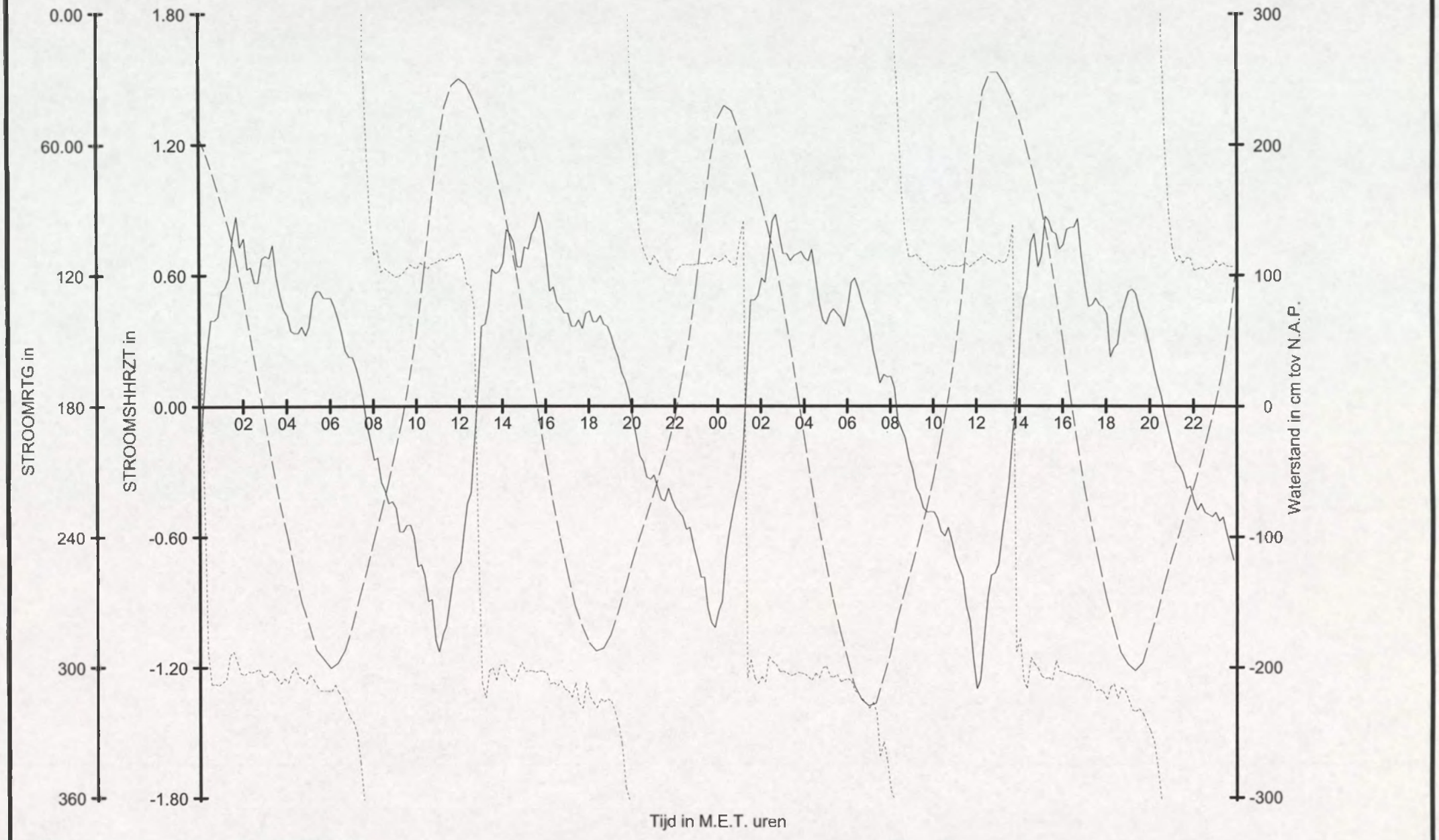

Rijkswaterstaat
Directie Zeeland
Meetinformatiedienst

Raainaam : Debietraai 7
Meetperiode : 04/05/2001 t/m 05/05/2001
Streefvoetmaat : 950
Lokatienaam : OSM1

STROOMSHHRZT
STROOMRTG

Waterstand te Terneuzen

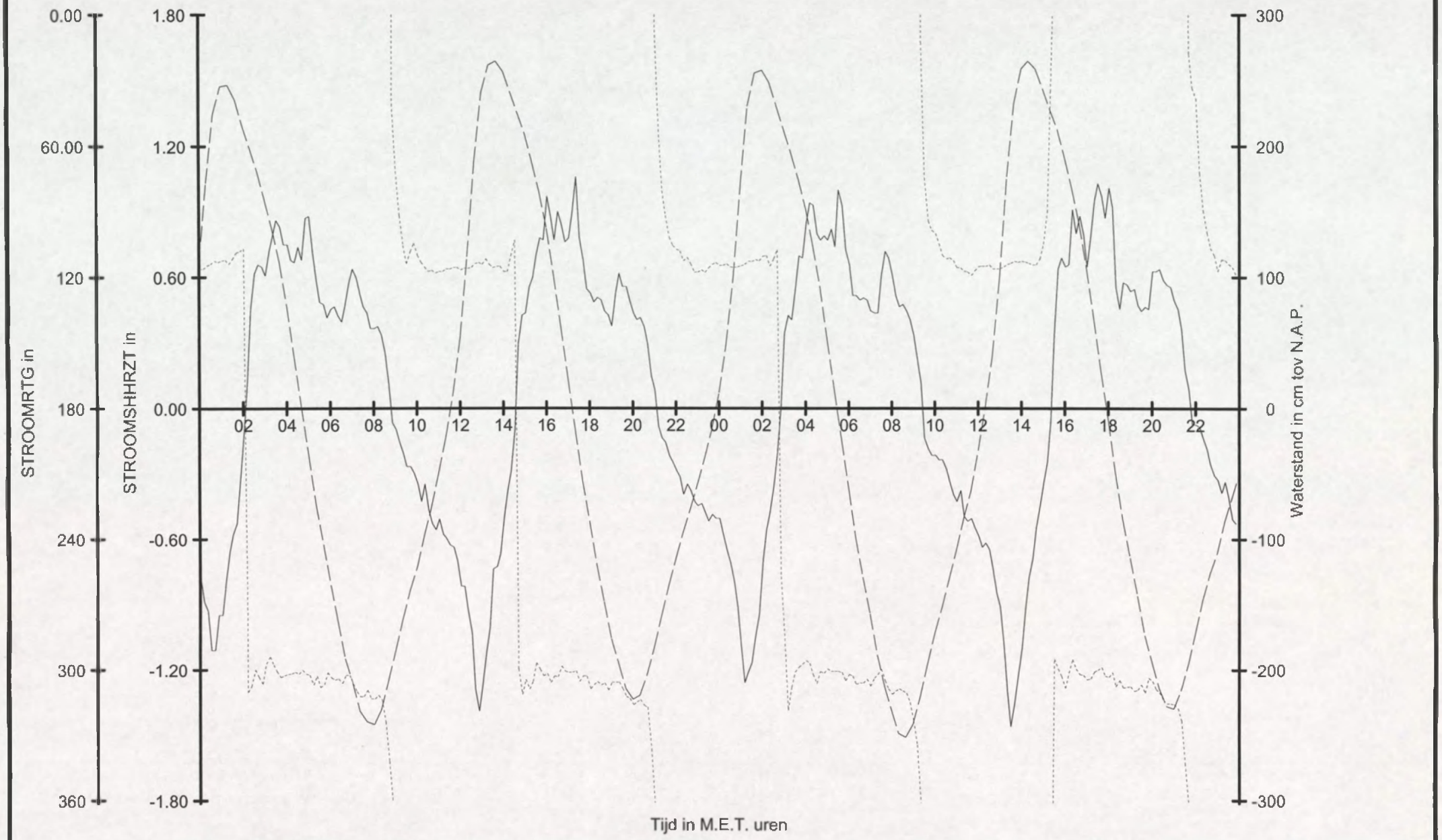

Rijkswaterstaat
Directie Zeeland
Meetinformatiedienst

Raainaam : Debietraai 7
Meetperiode : 06/05/2001 t/m 07/05/2001
Streefvoetmaat : 950
Lokatienaam : OSM1

STROOMSHHRZT
STROOMRTG
Waterstand te Terneuzen

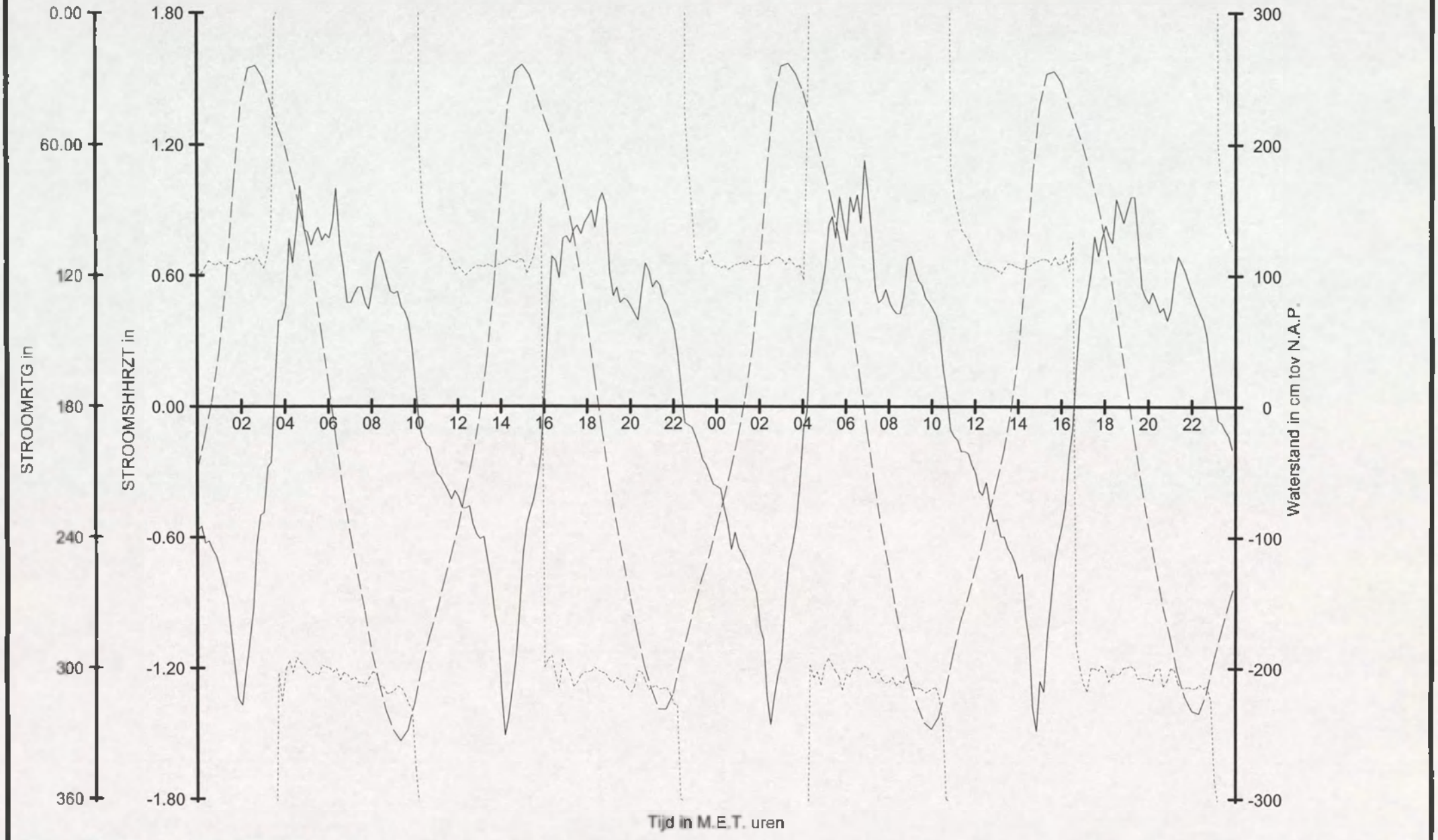

Rijkswaterstaat
Directie Zeeland
Meetinformatiedienst

Raainaam : Debietraai 7
Meetperiode : 08/05/2001 t/m 09/05/2001
Streefvoetmaat : 950
Lokatienaam : OSM1

STROOMSHHRZT
STROOMRTG
Waterstand te Terneuzen

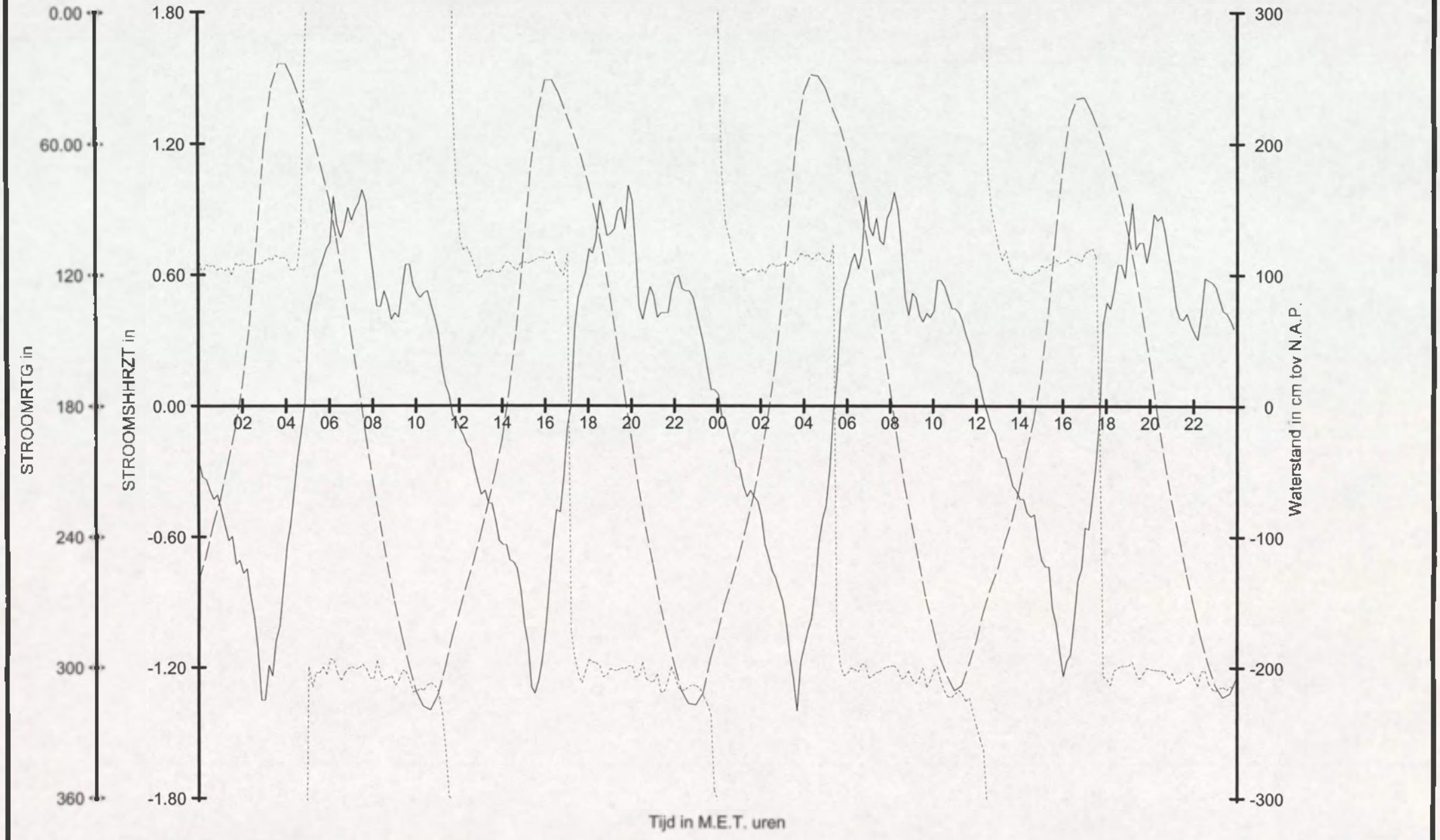

Rijkswaterstaat
Directie Zeeland
Meetinformatiedienst

Raainaam : Debeltraal 7
Meetperiode : 10/05/2001 t/m 11/05/2001
Streefvoetmaat : 950
Lokatienaam : OSM1

STROOMSHHRZT
STROOMRTG
Waterstand te Terneuzen

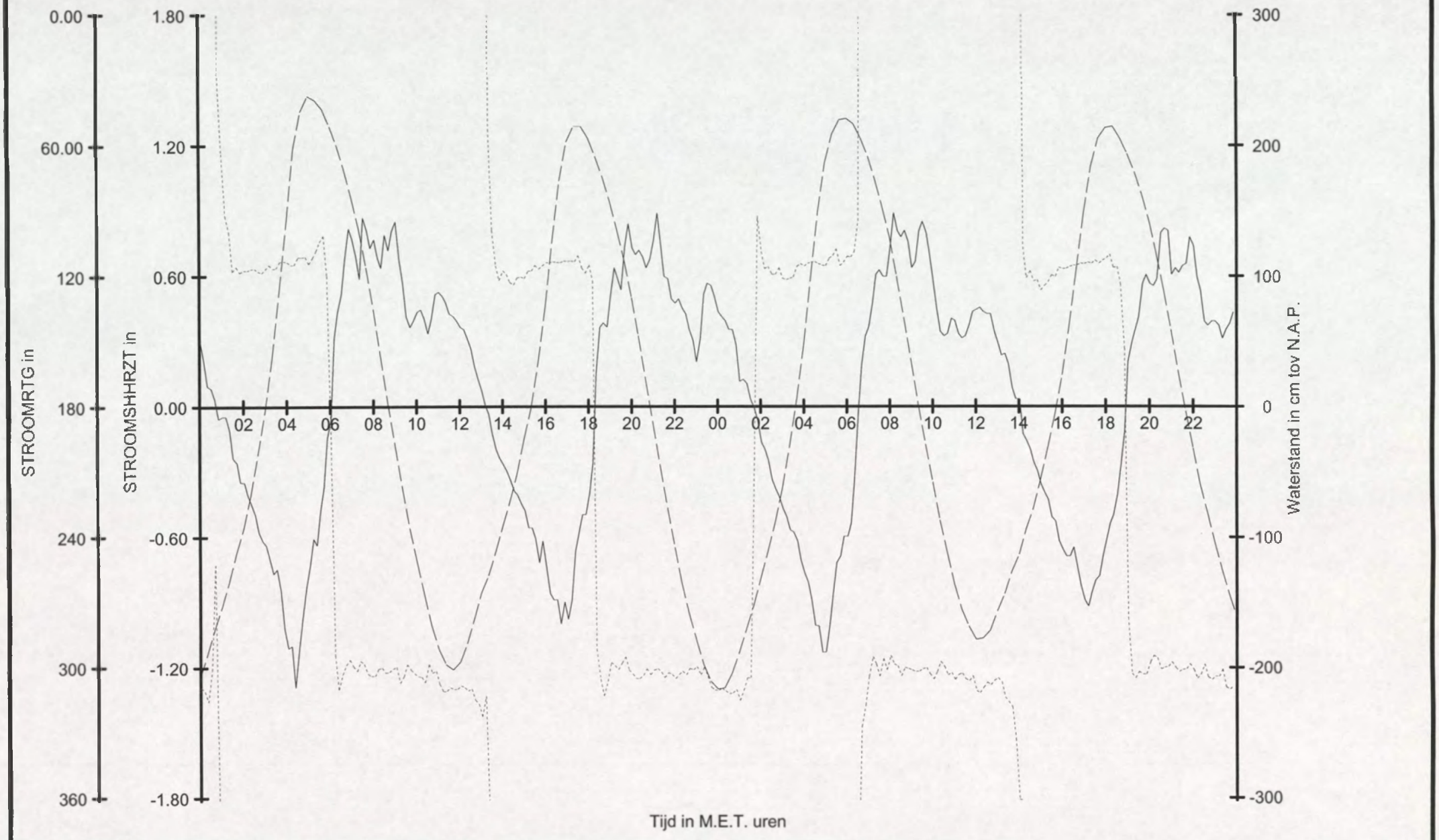

Rijkswaterstaat
Directie Zeeland
Meetinformatiedienst

Raainaam : Debietraai 7
Meetperiode : 12/05/2001 t/m 13/05/2001
Streefvoetmaat : 950
Lokatienaam : OSM1

STROOMSHHRZT
STROOMRTG

Waterstand te Terneuzen

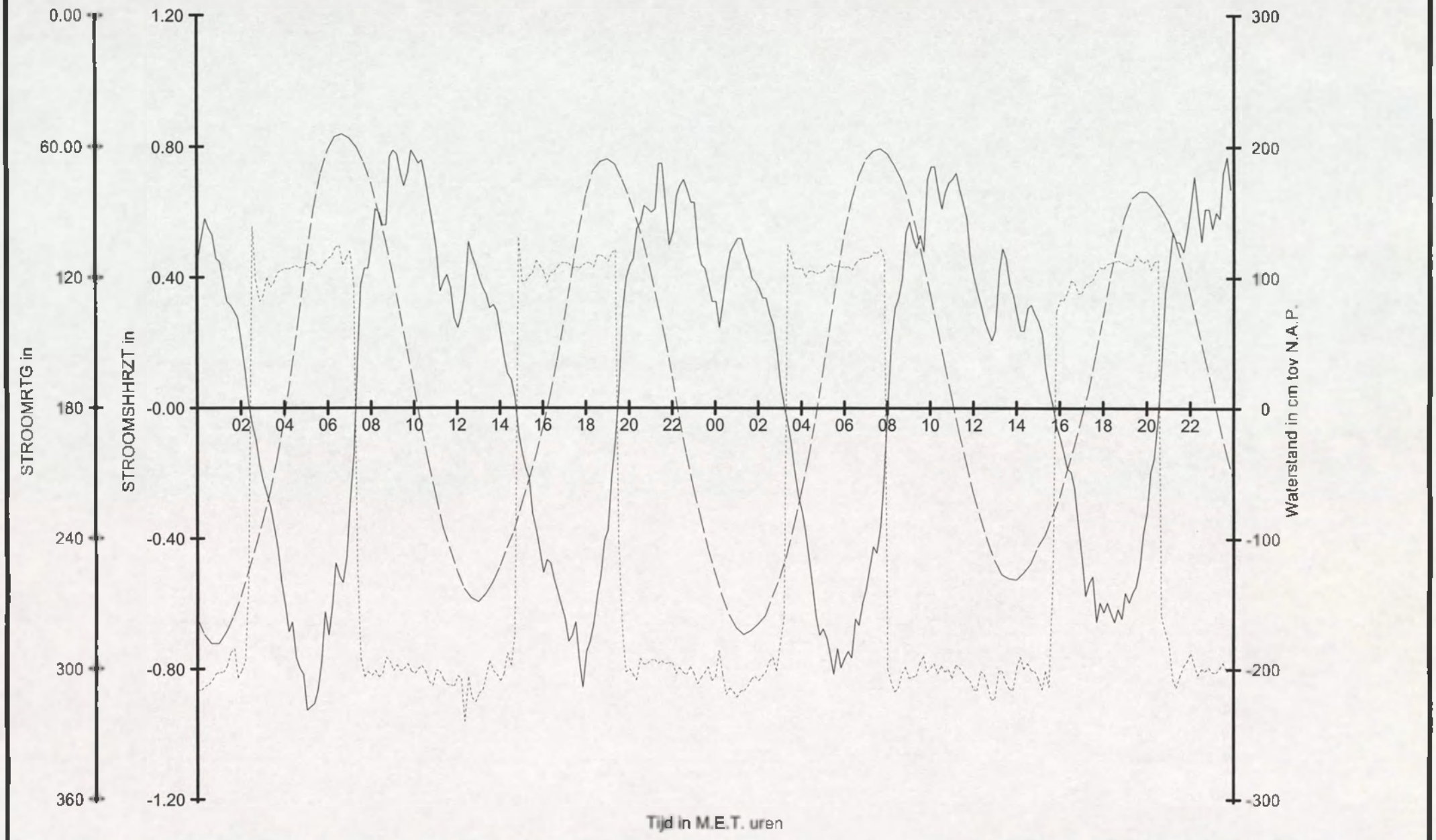

Rijkswaterstaat
Directie Zeeland
Meetinformatiedienst

Raainaam : Deb'etraal 7
Meetperiode : 14/05/2001 t/m 15/05/2001
Streefvoetmaat : 950
Lokatienaam : OSM1

STROOMSHHRZT
STROOMRTG
Waterstand te Terneuzen

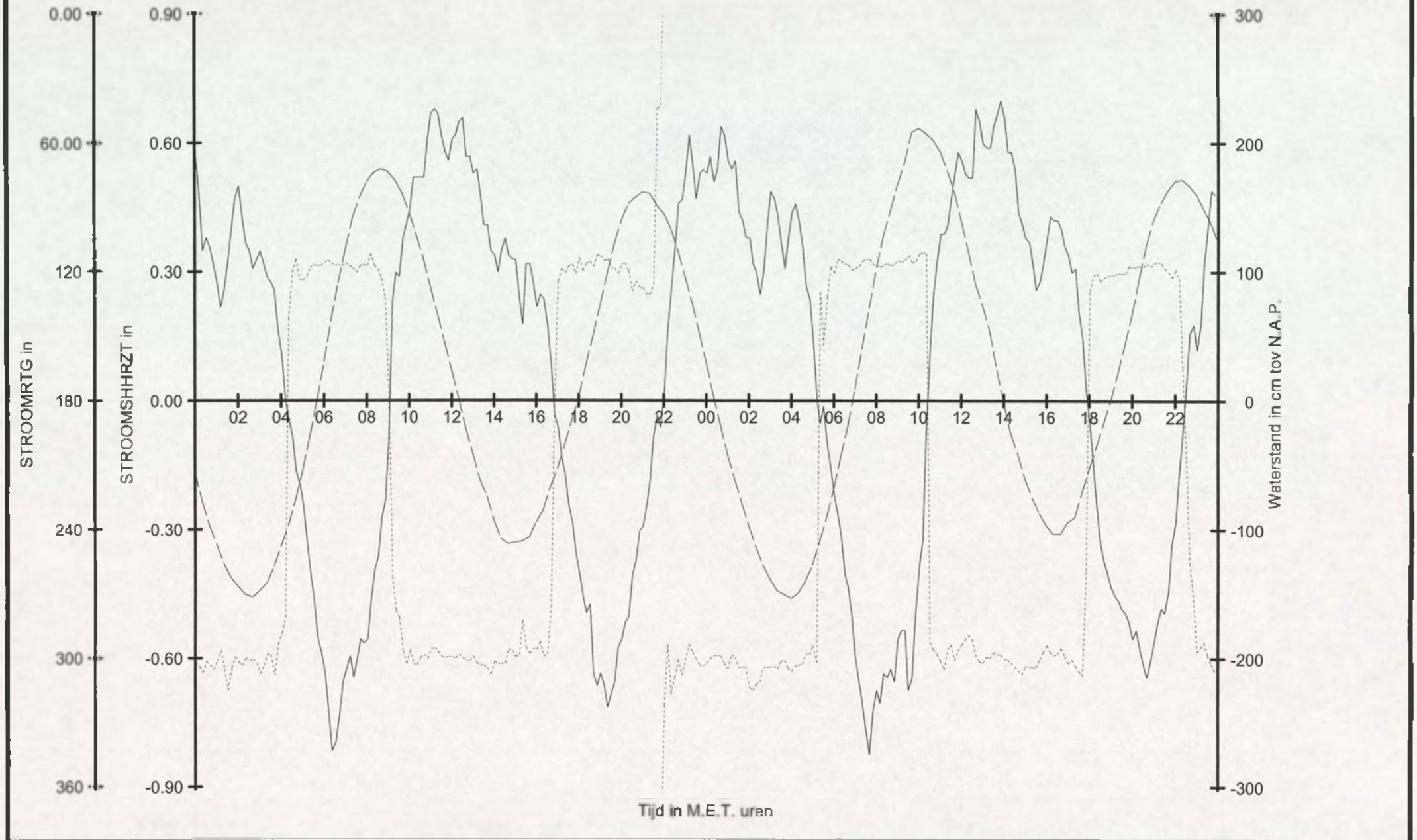

Rijkswaterstaat
Directie Zeeland
Meetinformatiedienst

Raainaam : Deltaraai 7
Meetperiode : 16/05/2001 t/m 17/05/2001
Streefvoetmaat : 950
Lokatienaam : OSM1

STROOMSHHRZT
STROOMRTG
Waterstand te Terneuzen

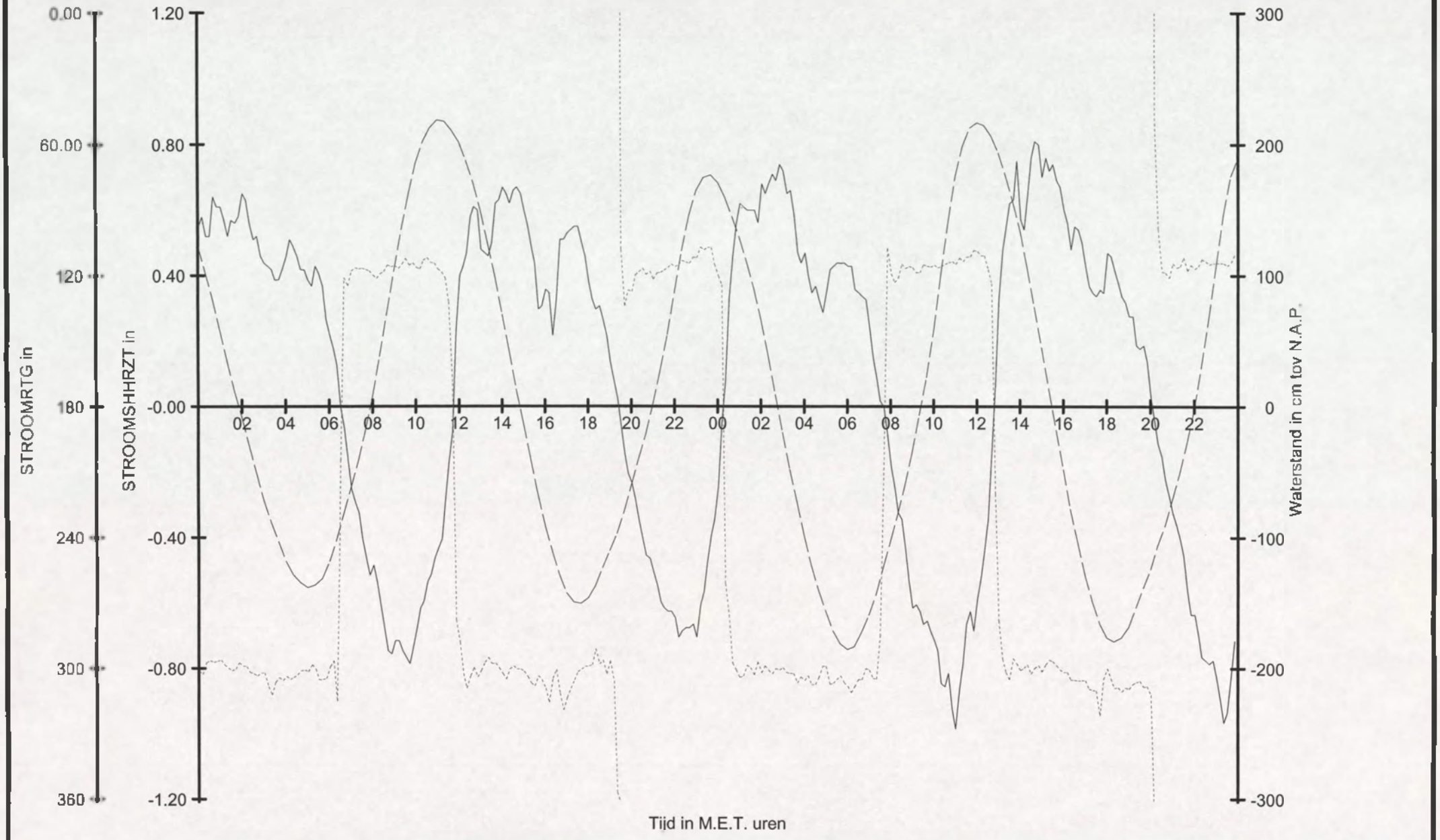

Rijkswaterstaat
Directie Zeeland
Meetinformatiedienst

Raainaam : Deb etraal 7
Meetperiode : 18/05/2001 t/m 19/05/2001
Streefvoetmaat : 950
Lokatienaam : OSM1

STROOMSHHRZT
STROOMRTG
Wa erstand te Terneuzen

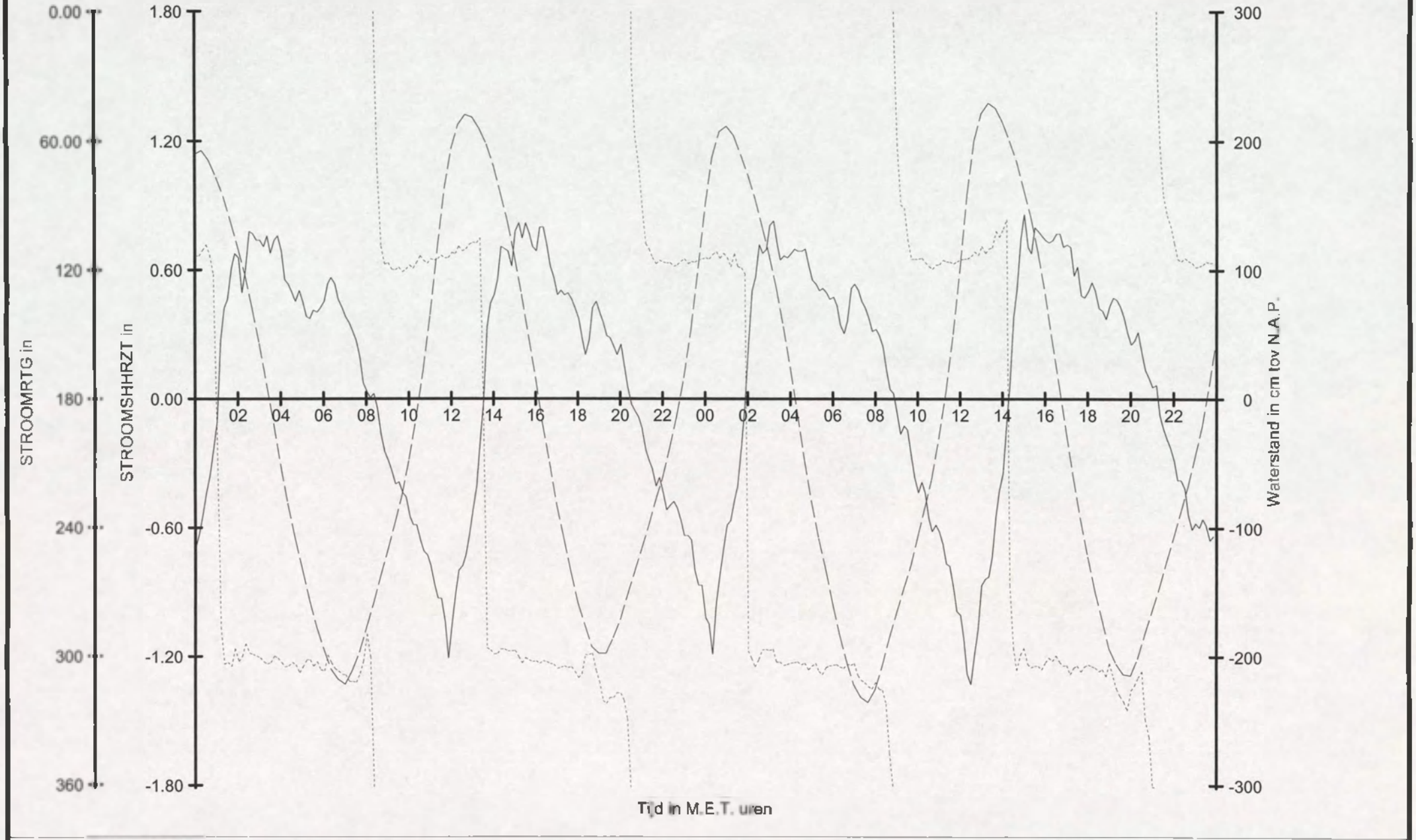

Rijkswaterstaat
Directie Zeeland
Meetinformatiedienst

Raainaam : Debietraai 7
Meetperiode : 20/05/2001 t/m 21/05/2001
Streefvoelmaat : 950
Lokatienaam : OSM1

STROOMSHHRZT
STROOMRTG
Waterstand te Terneuzen

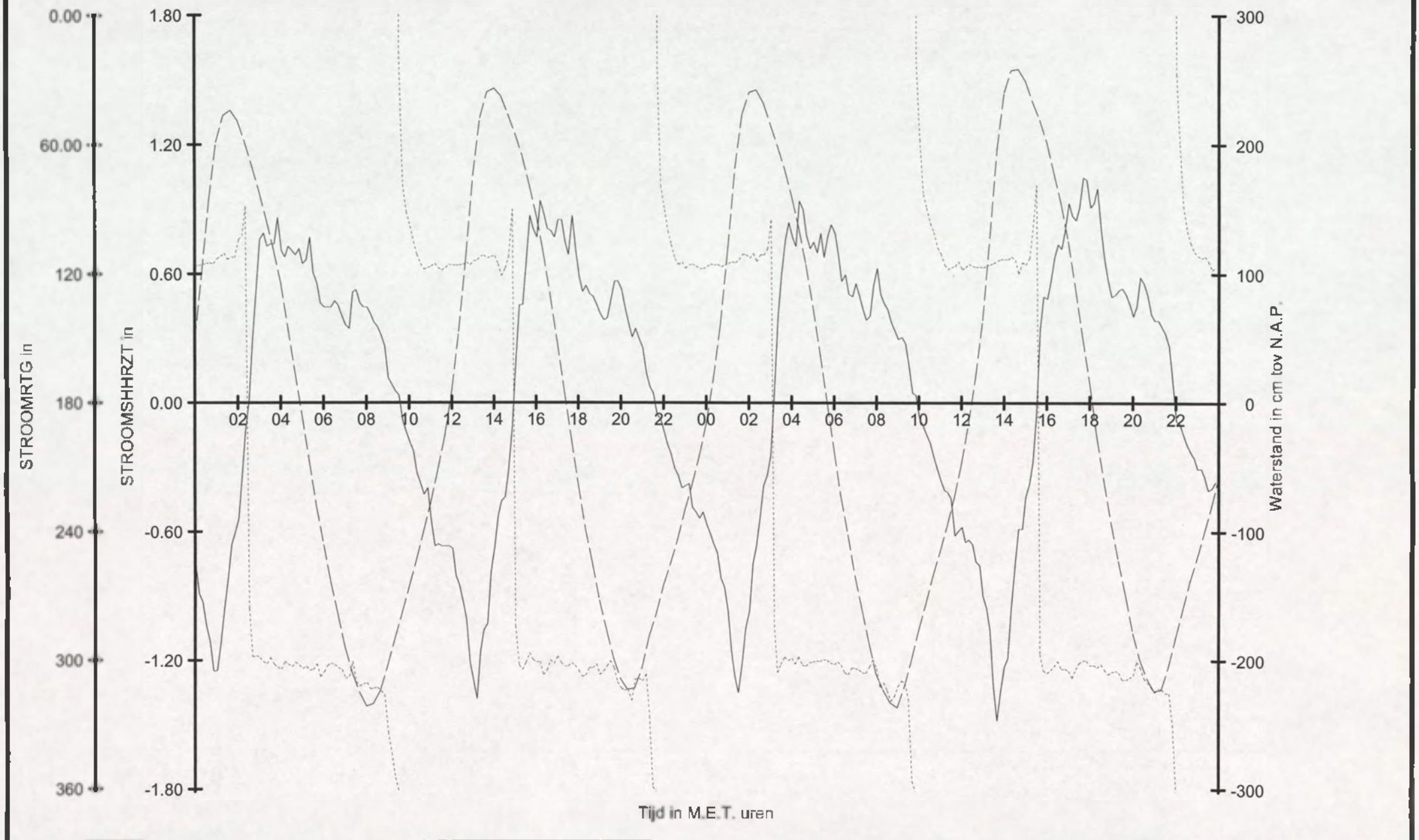

Rijkswaterstaat
Directie Zeeland
Meetinformatiedienst

Raainaam : Debietraai 7
Meetperiode : 22/05/2001 t/m 23/05/2001
Streefvoetmaat : 950
Lokatienaam : OSM1

STROOMSHHRZT
STROOMRTG
Waterstand te Terneuzen

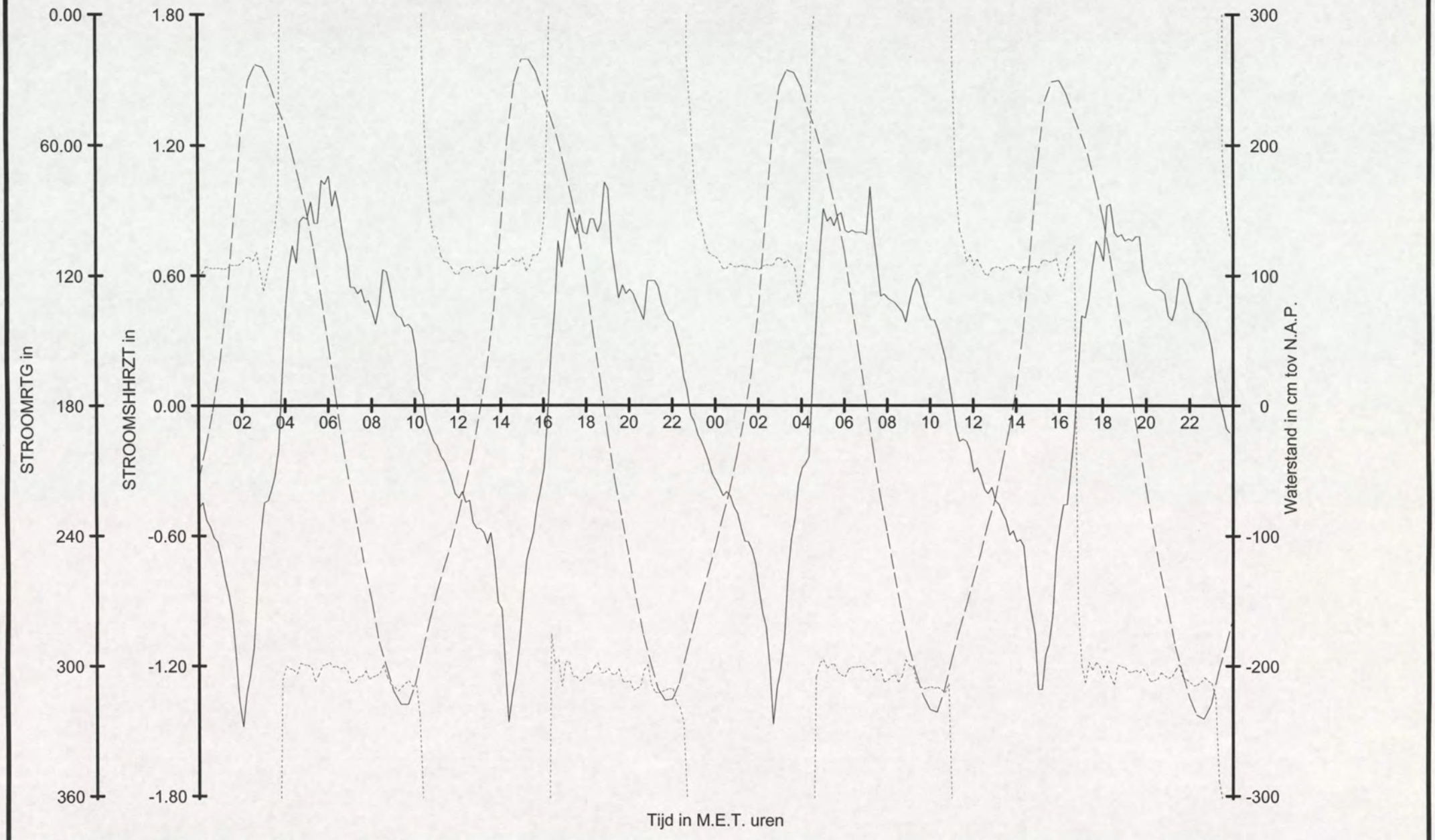

Rijkswaterstaat
Directie Zeeland
Meetinformatiedienst

Raainaam : Debietraai 7
Meetperiode : 24/05/2001 t/m 25/05/2001
Streefvoetmaat : 950
Lokatienaam : OSM1

STROOMSHHRZT
STROOMRTG

Waterstand te Terneuzen

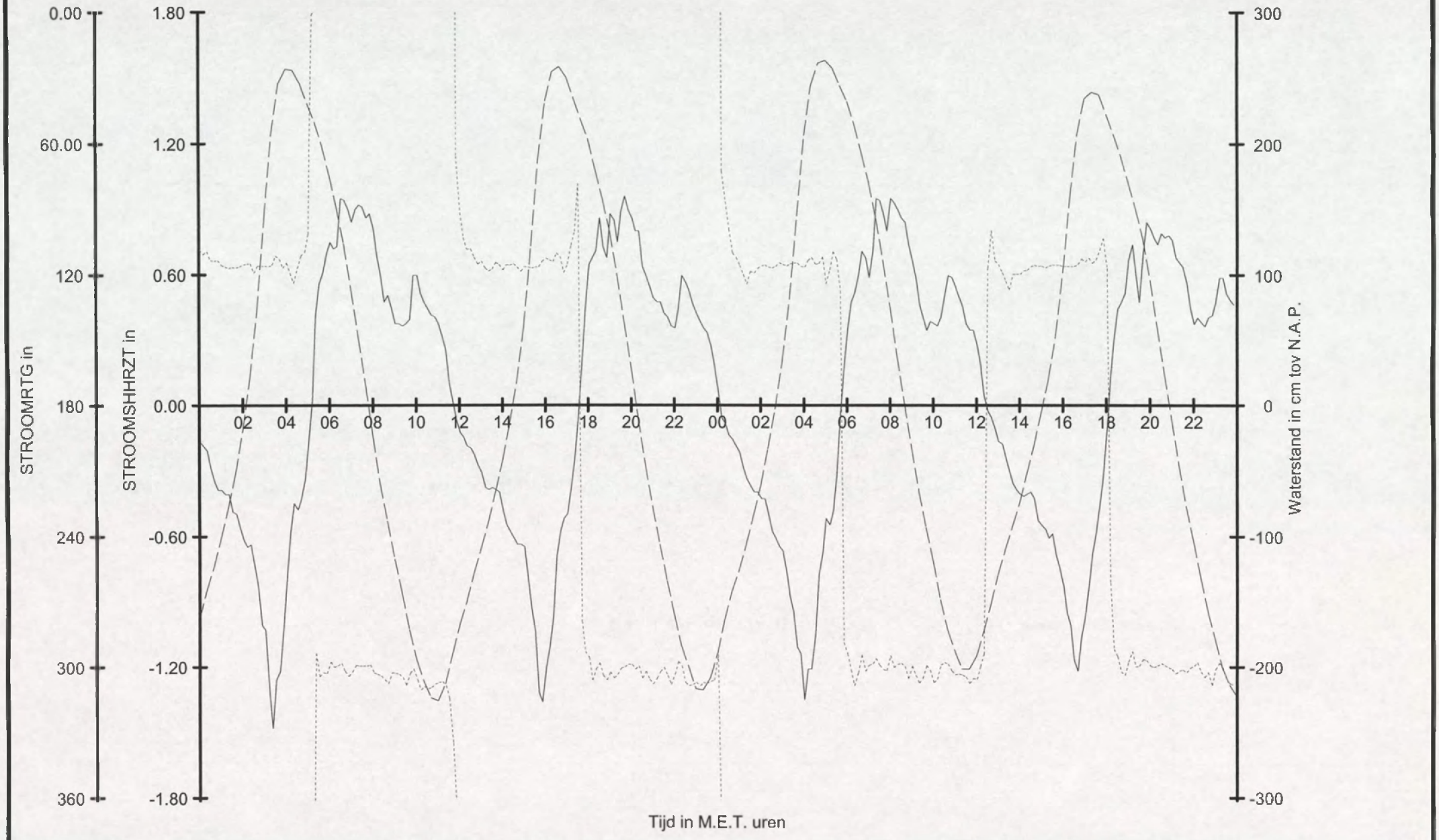

Rijkswaterstaat
Directie Zeeland
Meetinformatiedienst

Raainaam : Debietraai 7
Meetperiode : 26/05/2001 t/m 27/05/2001
Streefvoetmaat : 950
Lokatienaam : OSM1

STROOMSHHRZT
STROOMRTG

Waterstand te Terneuzen

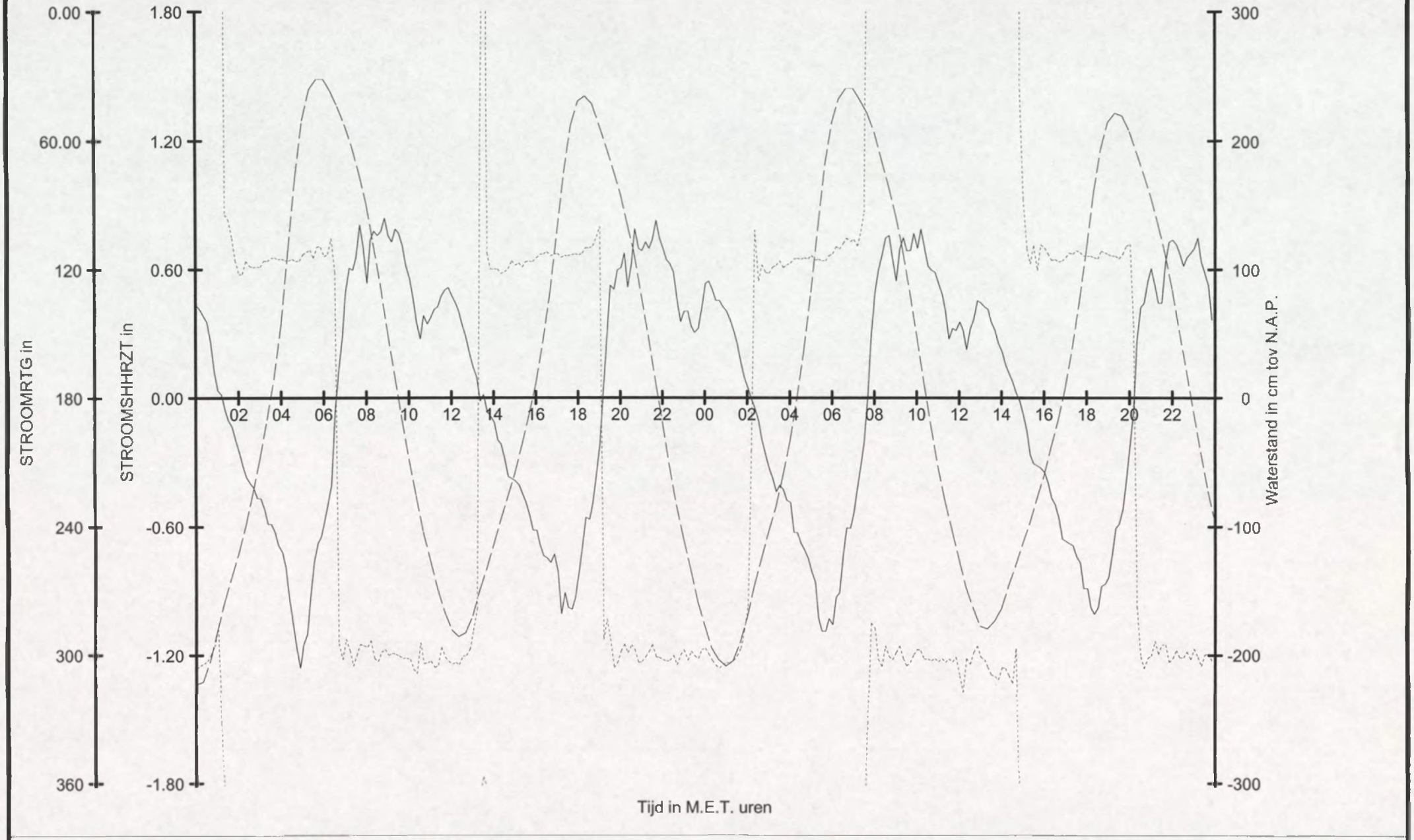

Rijkswaterstaat
Directie Zeeland
Meetinformatiedienst

Raainaam : Debietraai 7
Meetperiode : 28/05/2001 t/m 29/05/2001
Streefvoetmaat : 950
Lokatienaam : OSM1

STROOMSHHRZT
STROOMRTG
Waterstand te Terneuzen

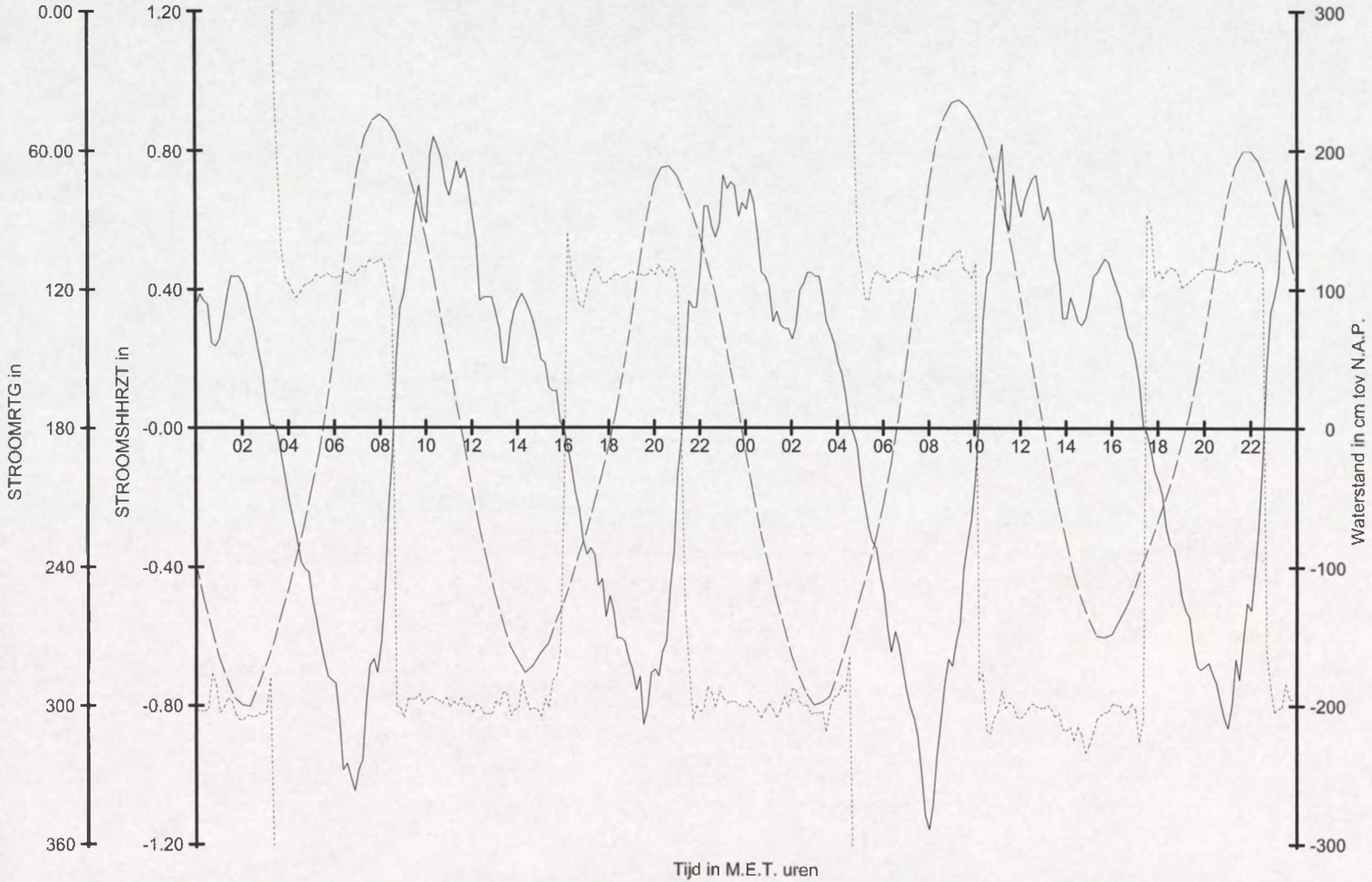

Rijkswaterstaat
Directie Zeeland
Meetinformatiedienst

Raainaam : Debietraai 7
Meetperiode : 30/05/2001 t/m 31/05/2001
Streefvoetmaat : 950
Lokatienaam : OSM1

STROOMSHHRZT
STROOMRTG
Waterstand te Terneuzen

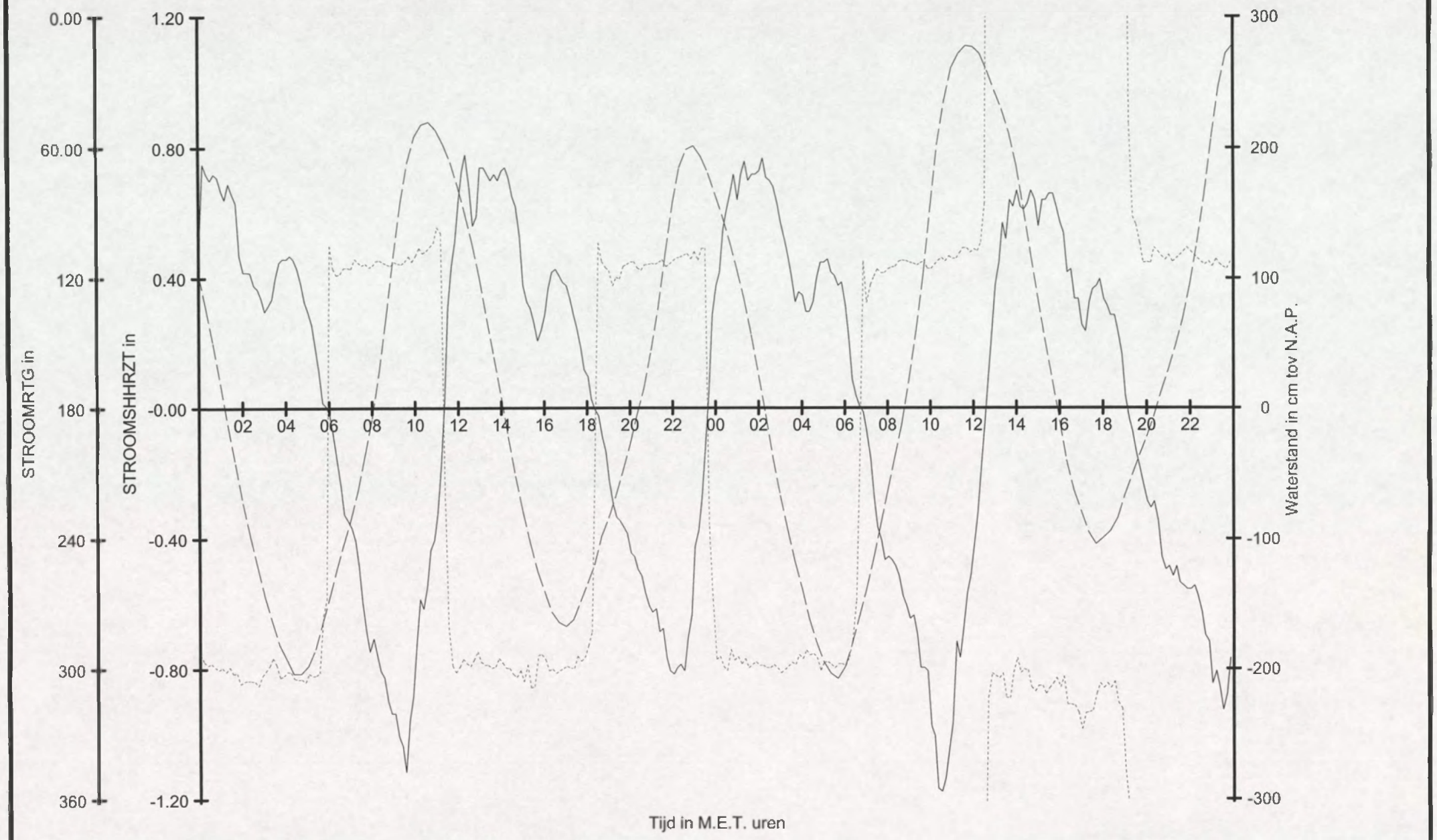

Rijkswaterstaat
Directie Zeeland
Meetinformatiedienst

Raainaam : Debietraai 7
Meetperiode : 01/06/2001 t/m 02/06/2001
Streefvoetmaat : 950
Lokatienaam : OSM1

STROOMSHHRZT
STROOMRTG
Waterstand te Terneuzen

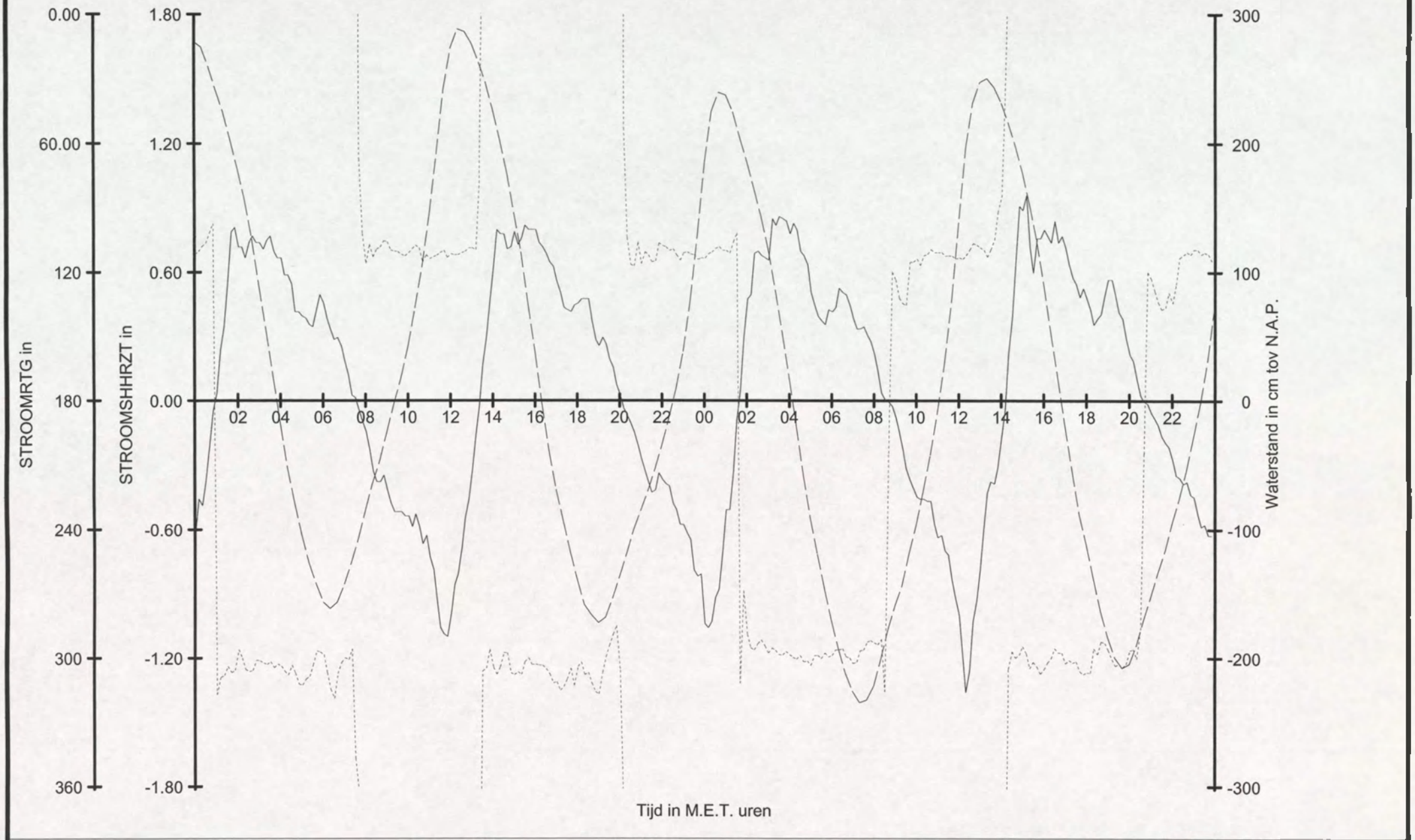

Rijkswaterstaat
Directie Zeeland
Meetinformatiedienst

Raainaam : Debietraai 7
Meetperiode : 03/06/2001 t/m 04/06/2001
Streefvoetmaat : 950
Lokatienaam : OSM1

STROOMSHHRZT
STROOMRTG
Waterstand te Terneuzen

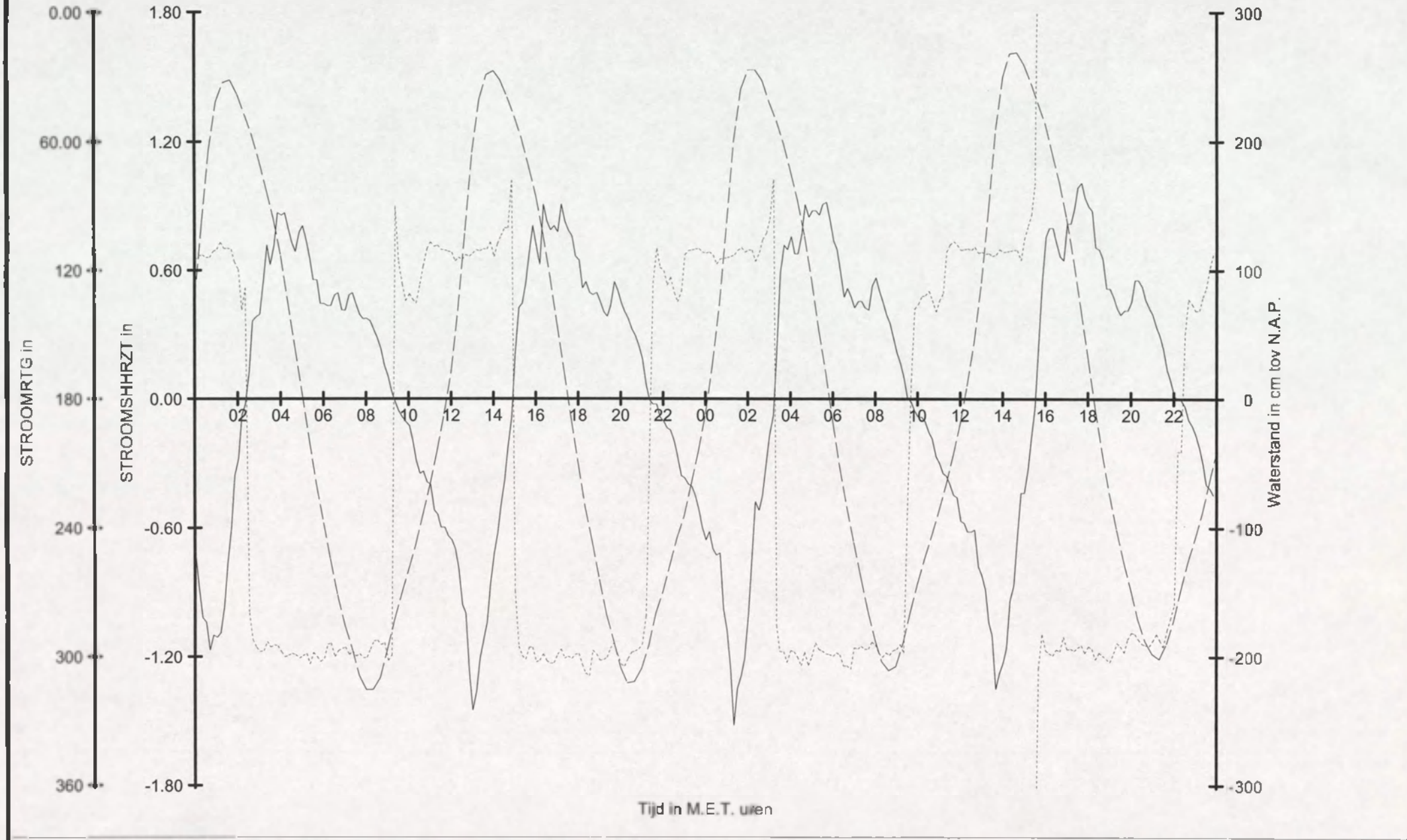

Rijkswaterstaat
Directie Zeeland
Meetinformatiedienst

Raainaam : Debietraai 7
Meetperiode : 05/06/2001 t/m 06/06/2001
Streefvoetmaat : 950
Lokatienaam : OSM1

STROOMSHHRZT
STROOMRTG
Waterstand te Terneuzen

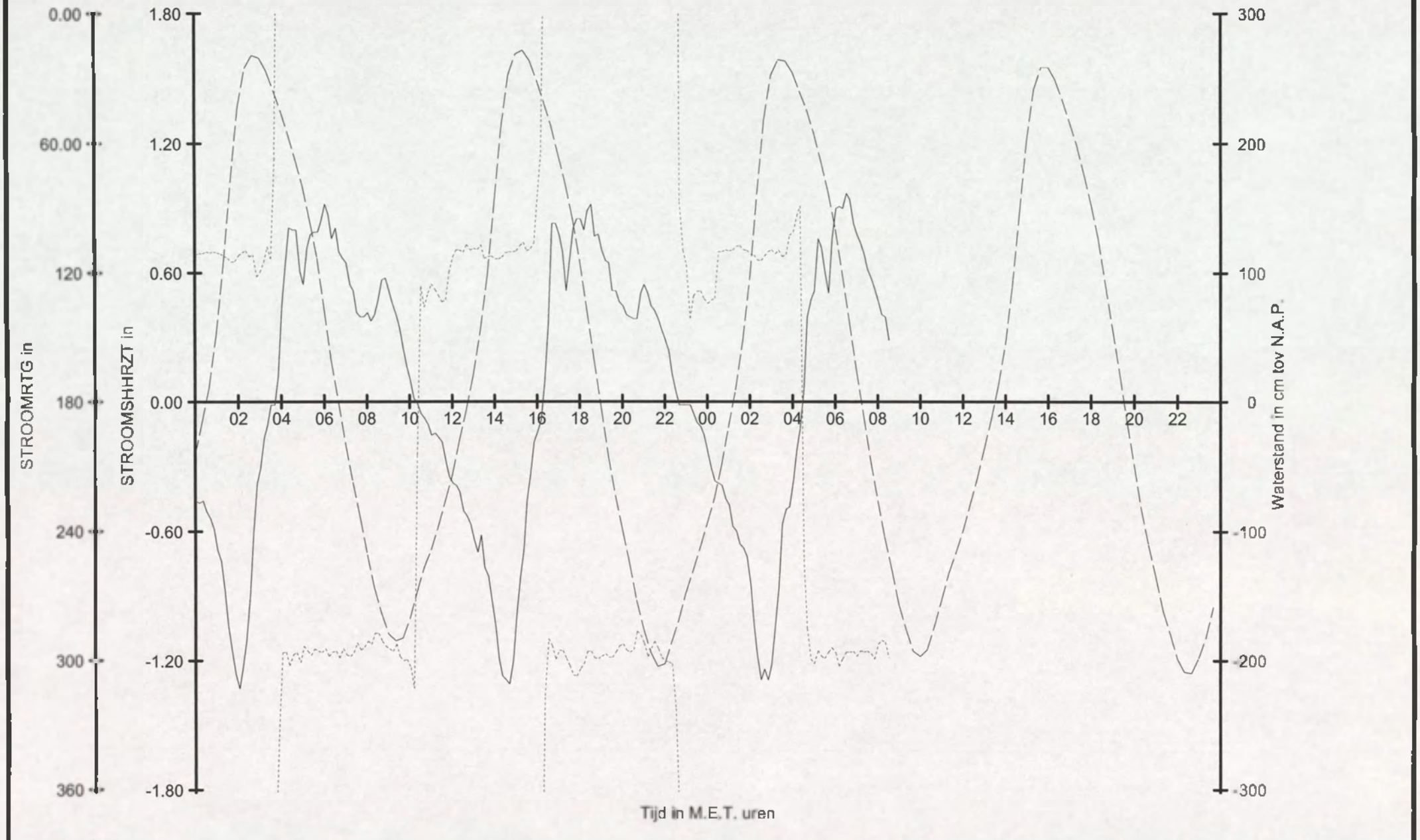

Rijkswaterstaat
Directie Zeeland
Meetinformatiedienst

Raainaam : Debietraai 7
Meetperiode : 07/06/2001 t/m 08/06/2001
Streefvoetmaat : 950
Lokatienaam : OSM1

STROOMSHHRZT
STROOMRTG
Waterstand te Terneuzen

DI: 236283

Debietmeting ADCP
Westerschelde raai-7
9 mei 2001

Deel II: Everingen

Meetinformatiedienst Zeeland

Notitie nr. ZLMD-01.N.006
Afdeling Product
Vlissingen, november 2001

Ministerie van Verkeer en Waterstaat
Directoraat-Generaal Rijkswaterstaat

Meetinformatiedienst Zeeland
Vlissingen

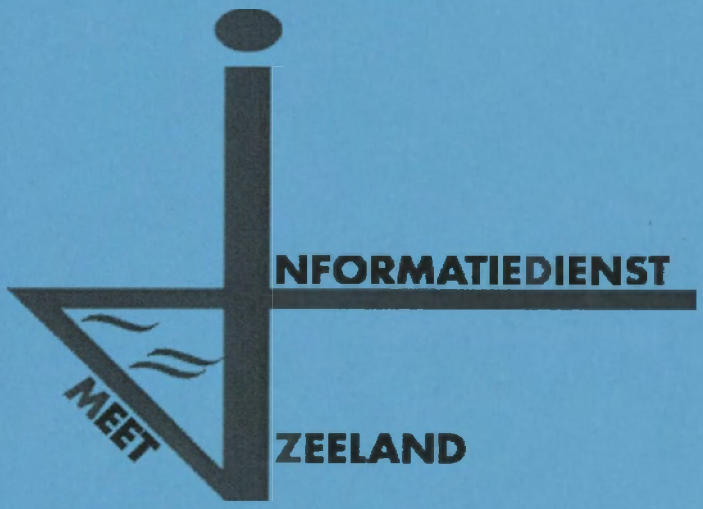

6b. Overzicht tracks deelraai-2

Overzicht gevaren tracks Raai zpr0000.250 Everingen

ADCP file Nummer	Eb / Vloed /Kentering	Begintijd (M.E.T.)	Eindtijd (M.E.T.)	Koers (deg.)	Vaarsnelheid (knt)	Geluidssnelheid (M/s)
1	eb	05:17	05:25	114	5-7	1478
13		07:08	07:19			1475
21		08:40	08:51			1473
29	eb	10:01	10:10	114		
30	kentering	10:11	10:20			
33	vloed	10:34	10:44	294		1473
44		12:34	12:43			1475
63		16:13	16:24			1478
64	vloed	16:27	16:37	294		
65	kentering	16:37	16:46			
66	eb	16:48	16:59	114		
74	eb	18:18	18:29	114	5-7	1478

Everingen Raai 7 dd 9 mei 2001

gemeten snelheid (cm/sec)

gemeten richting (° tov N)

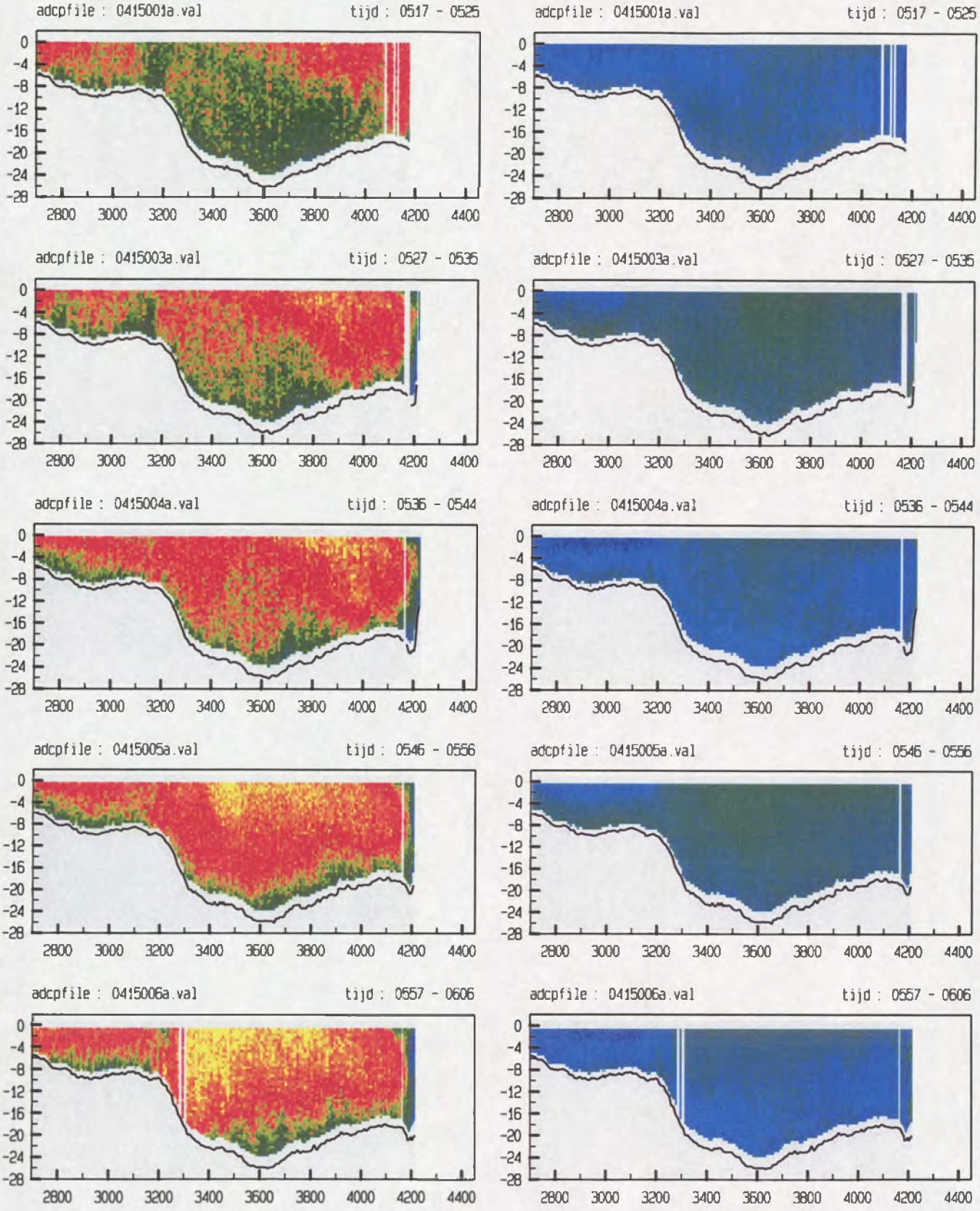



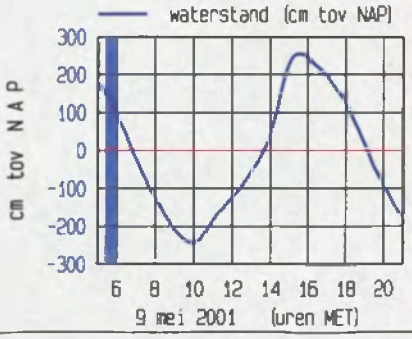



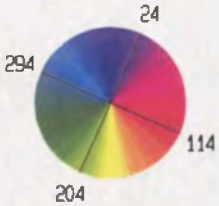

Everingen Raai 7 dd 9 mei 2001

gemeten snelheid (cm/sec)

gemeten richting (° tov N)

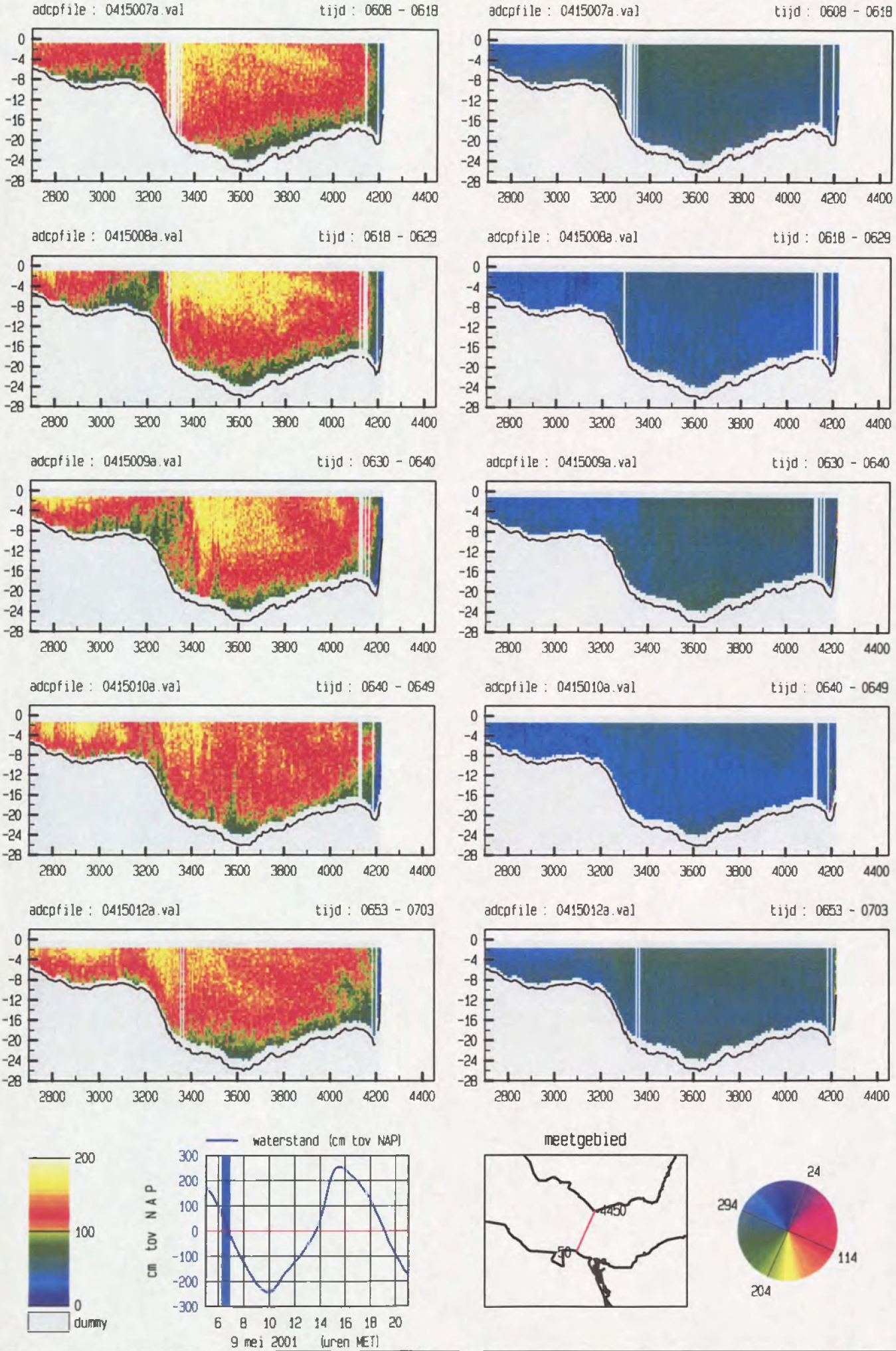

Everingen Raai 7 dd 9 mei 2001

gemeten snelheid (cm/sec)

gemeten richting (° tov N)

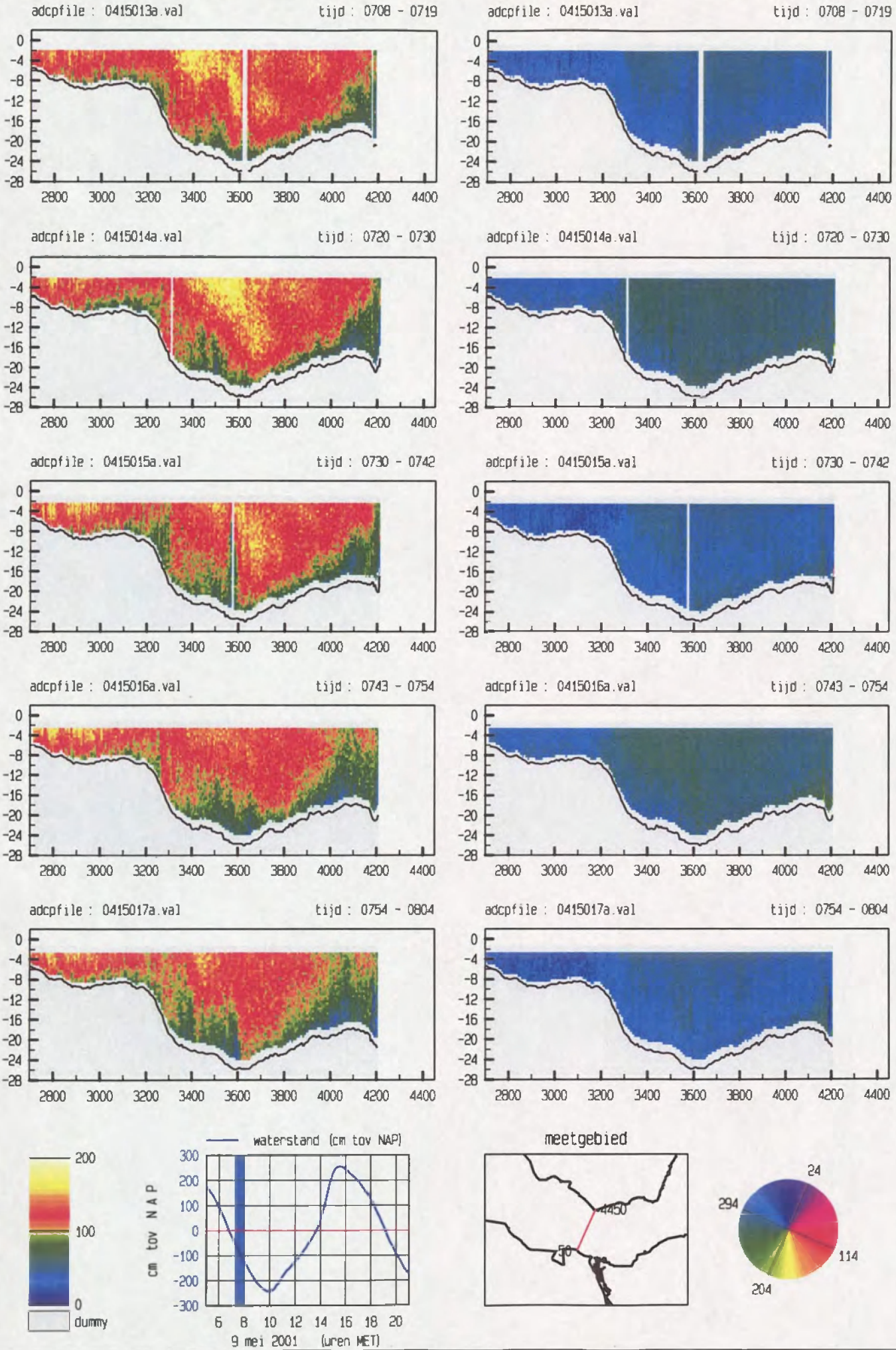

Everingen Raai 7 dd 9 mei 2001

gemeten snelheid (cm/sec)

gemeten richting (° tov N)

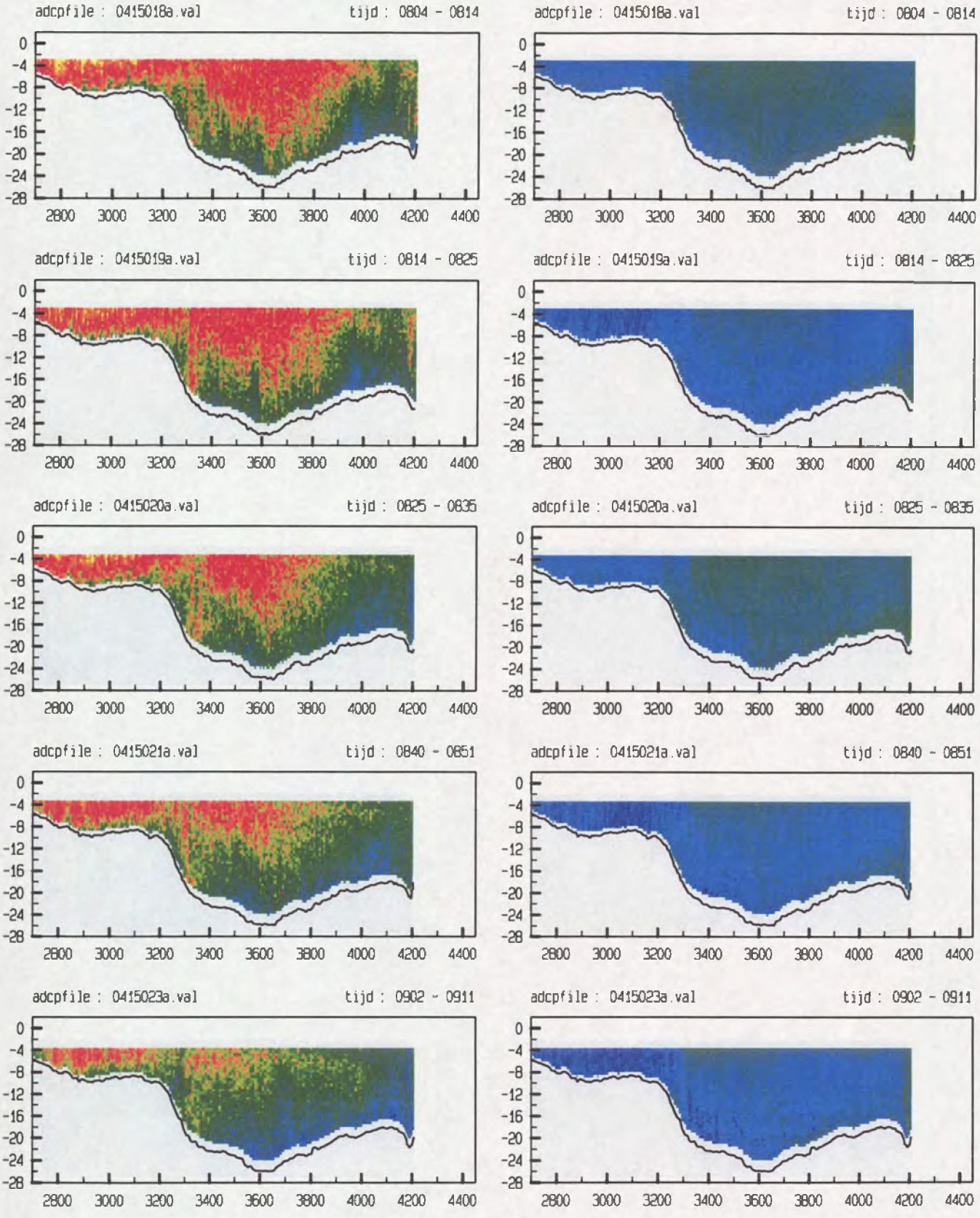

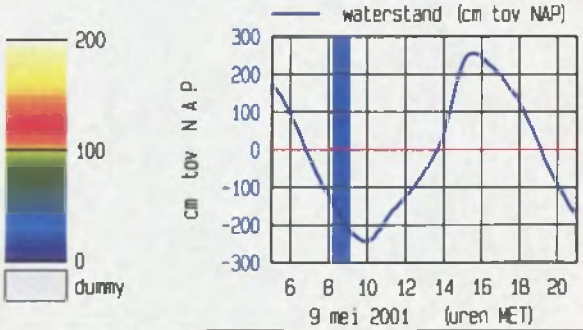



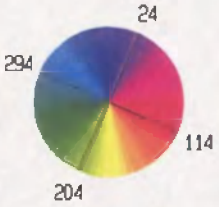

Everingen Raai 7 dd 9 mei 2001

gemeten snelheid (cm/sec)

gemeten richting (° tov N)

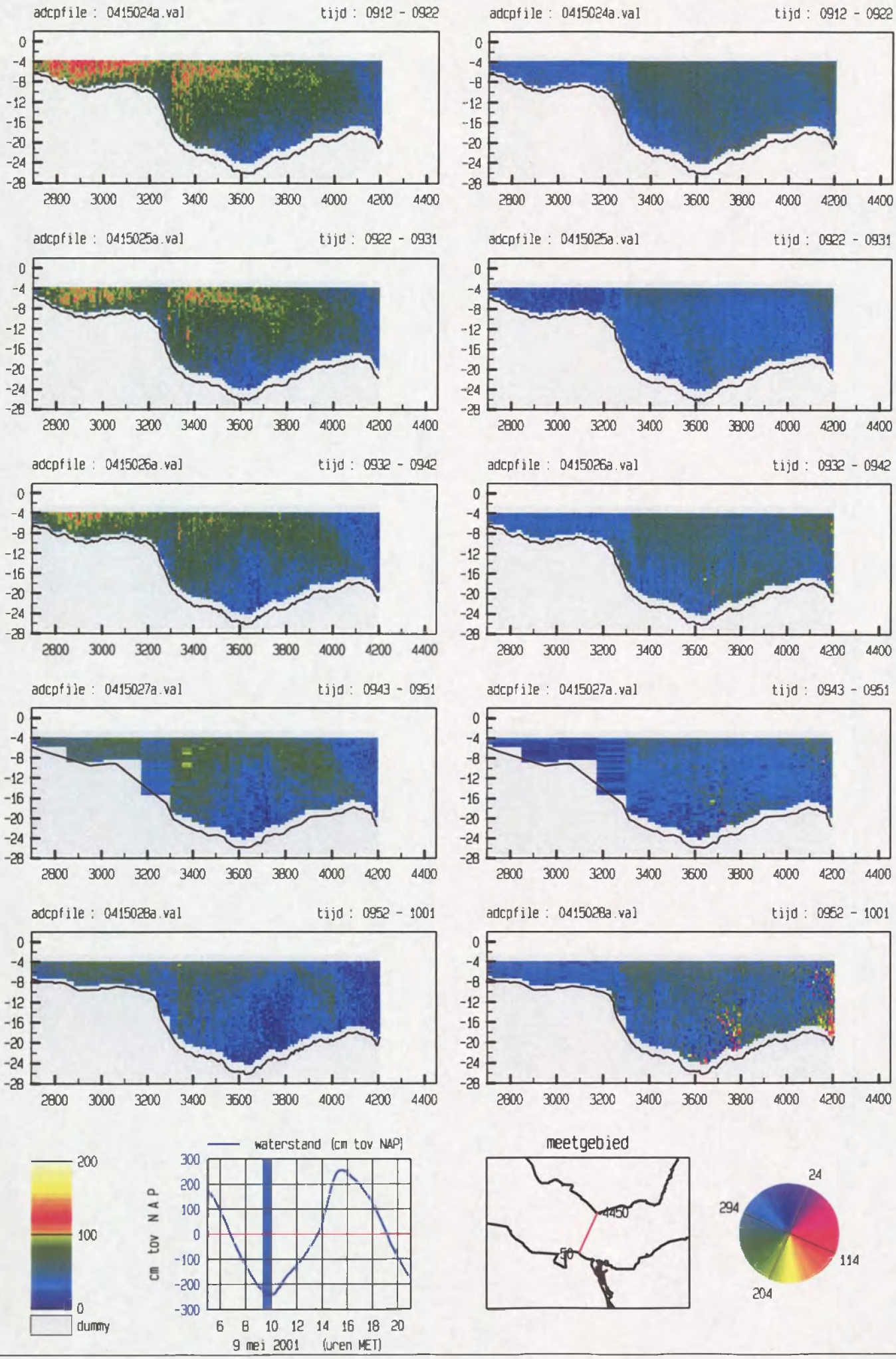

Everingen Raai 7 dd 9 mei 2001

gemeten snelheid (cm/sec)

gemeten richting (^{0} tov N)

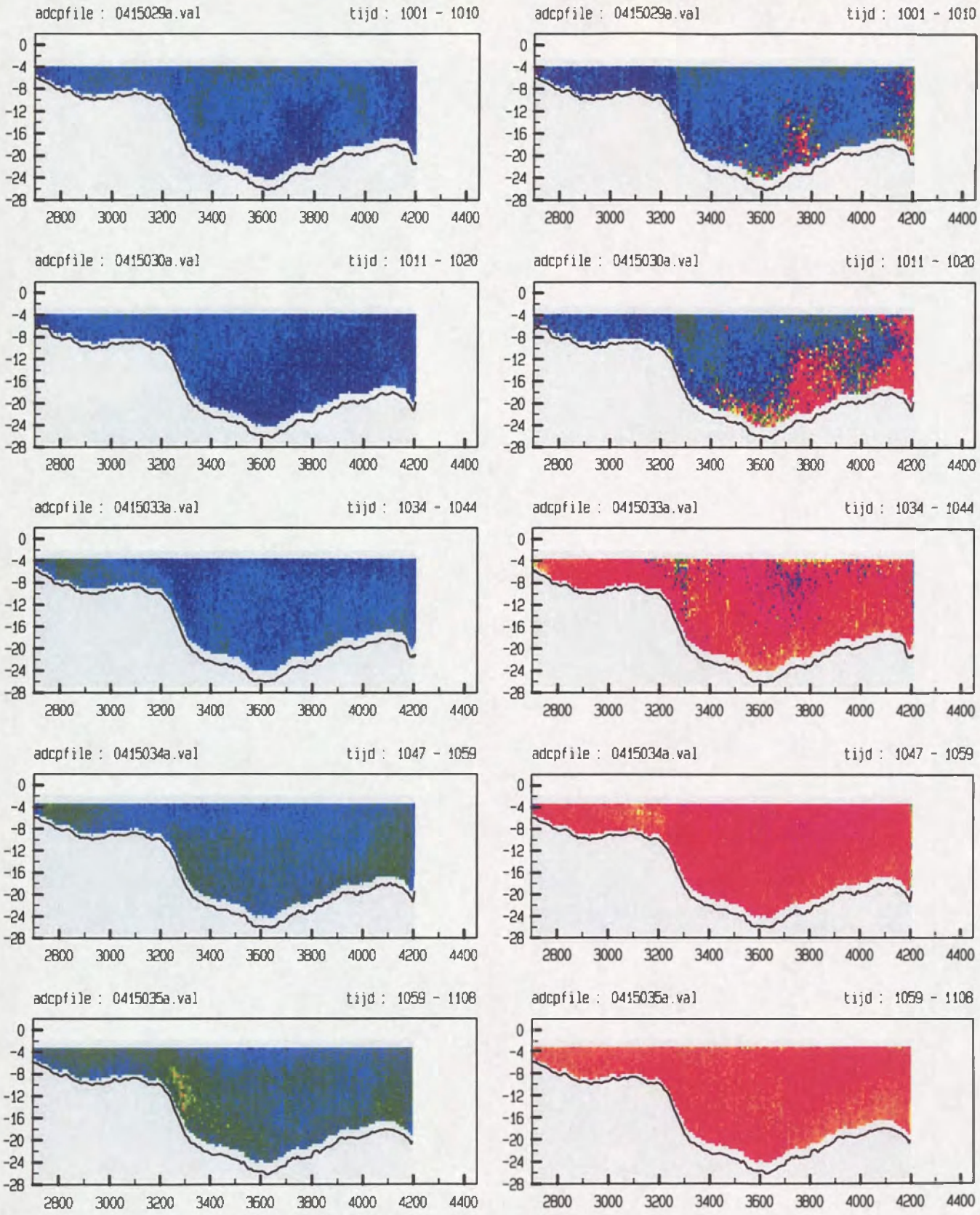



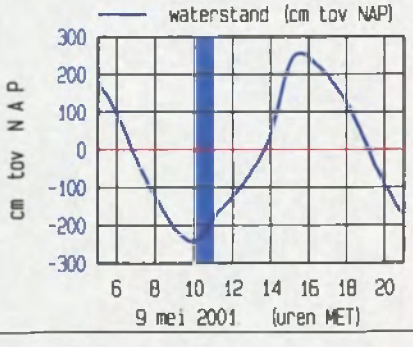



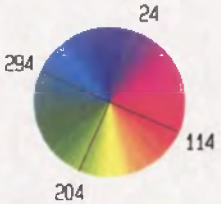

Everingen Raai 7 dd 9 mei 2001

gemeten snelheid (cm/sec)

gemeten richting (° tov N)

adcpfile : 0415036a.val tijd : 1109 - 1120

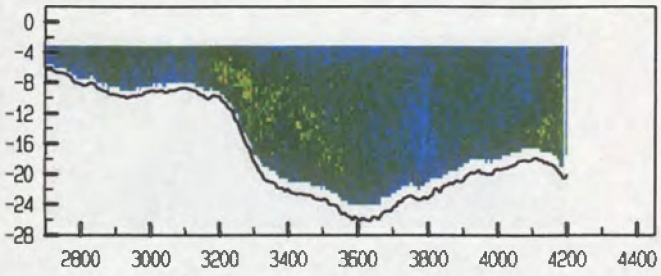

adcpfile : 0415036a.val tijd : 1109 - 1120

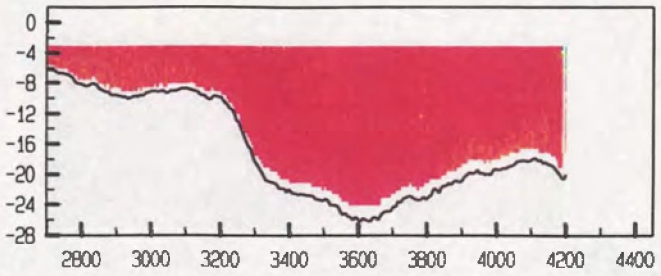

adcpfile : 0415037a.val tijd : 1121 - 1131

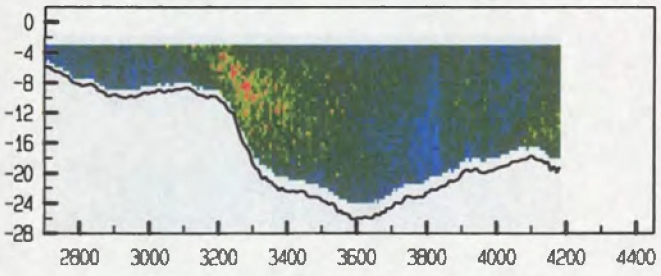

adcpfile : 0415037a.val tijd : 1121 - 1131

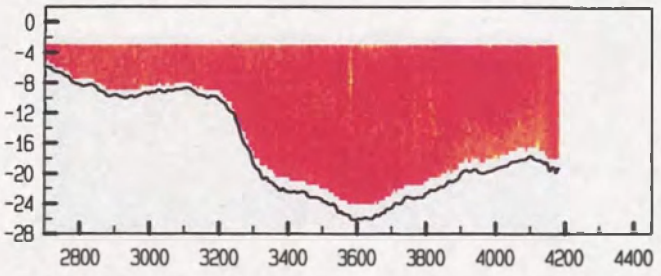

adcpfile : 0415038a.val tijd : 1132 - 1143

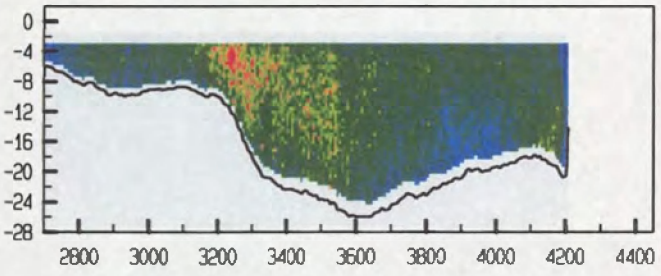

adcpfile : 0415038a.val tijd : 1132 - 1143

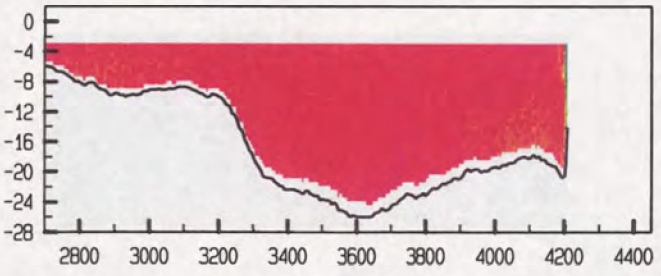

adcpfile : 0415039a.val tijd : 1144 - 1154

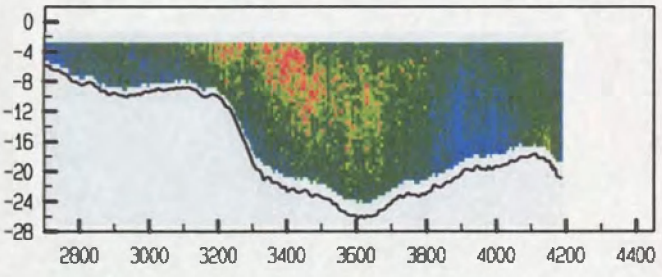

adcpfile : 0415039a.val tijd : 1144 - 1154

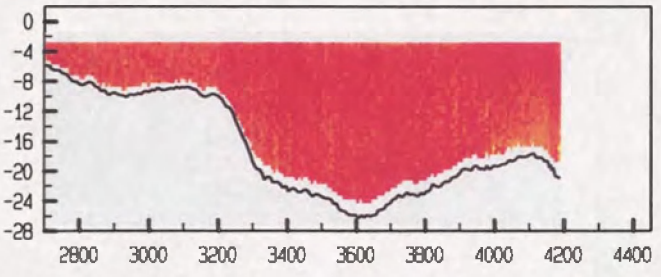

adcpfile : 0415040a.val tijd : 1156 - 1204

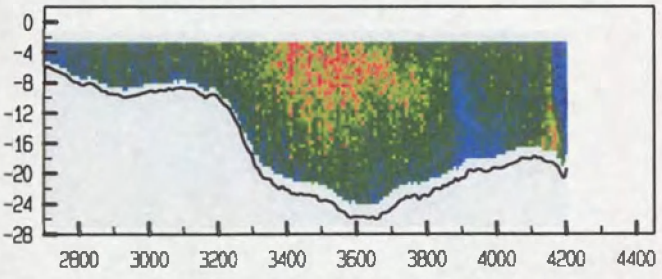

adcpfile : 0415040a.val tijd : 1156 - 1204

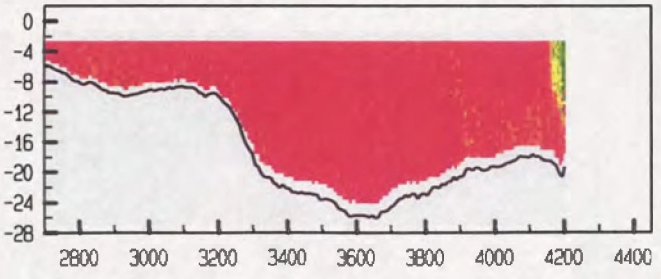



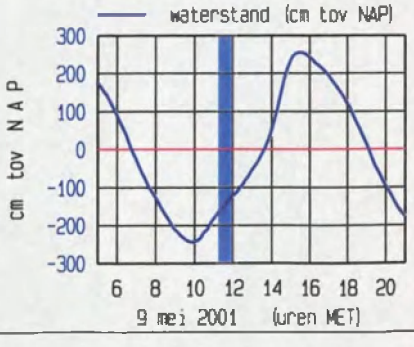

meetgebied

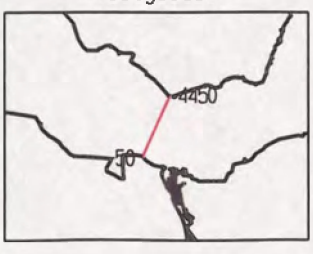

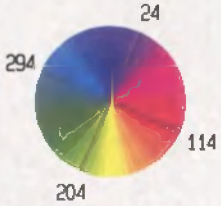

Everingen Raai 7 dd 9 mei 2001

gemeten snelheid (cm/sec)

gemeten richting (° tov N)

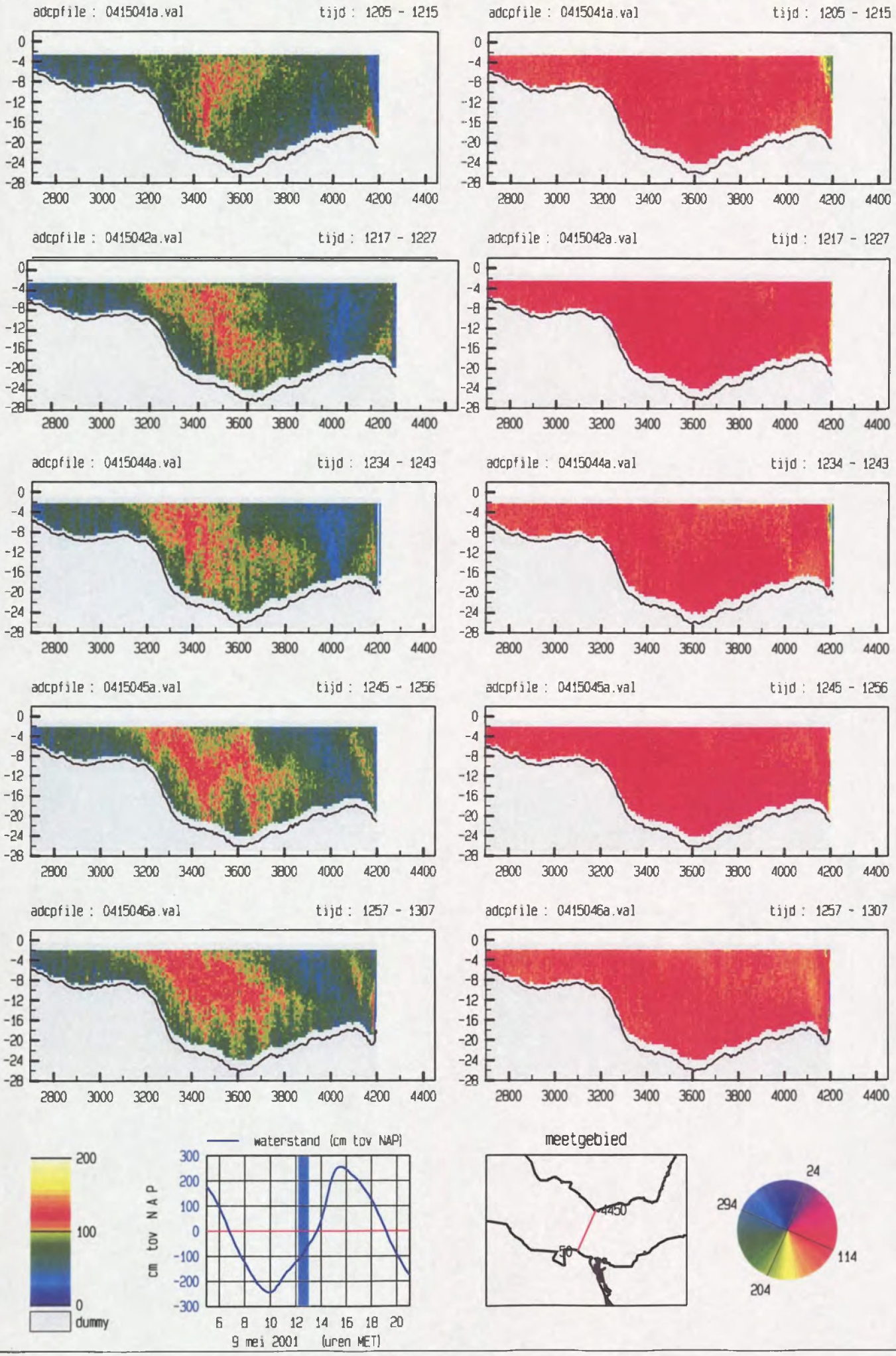

Everingen Raai 7 dd 9 mei 2001

gemeten snelheid (cm/sec)

gemeten richting (° tov N)

adcpfile : 0415047a.val tijd : 1309 - 1322

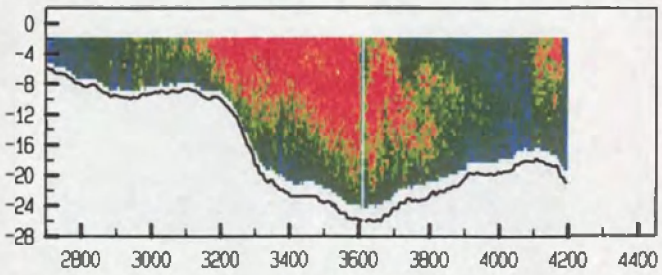

adcpfile : 0415047a.val tijd : 1309 - 1322

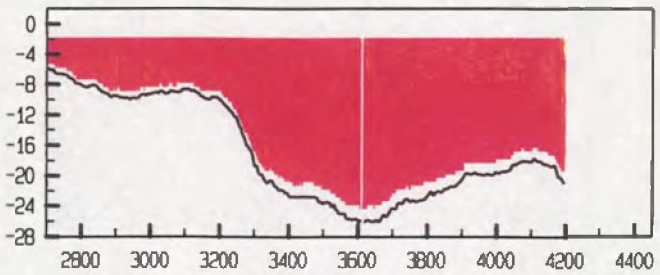

adcpfile : 0415048a.val tijd : 1323 - 1334

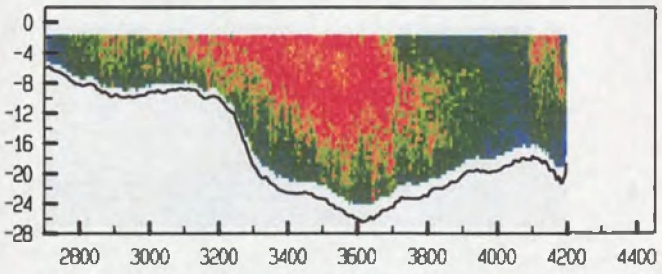

adcpfile : 0415048a.val tijd : 1323 - 1334

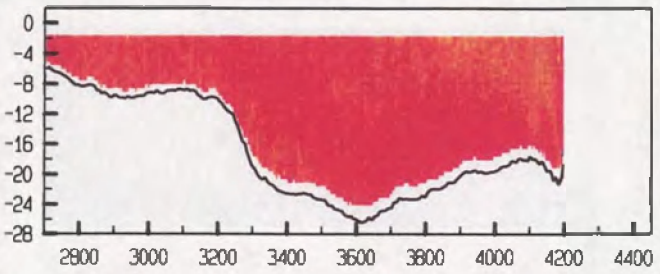

adcpfile : 0415049a.val tijd : 1336 - 1346

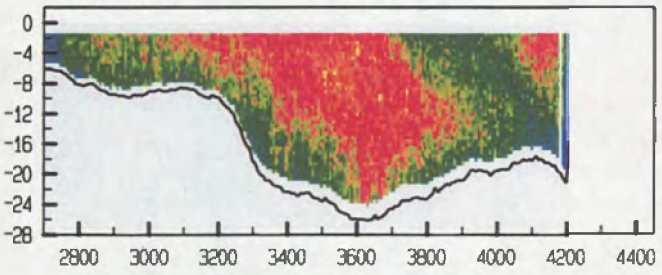

adcpfile : 0415049a.val tijd : 1336 - 1346

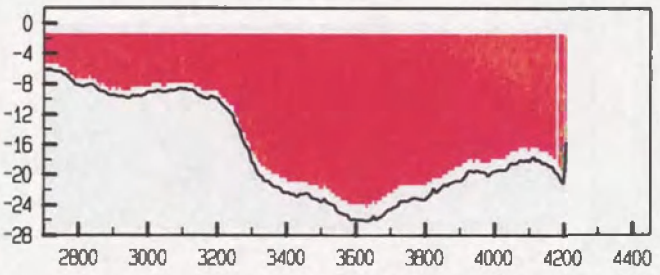

adcpfile : 0415050a.val tijd : 1347 - 1357

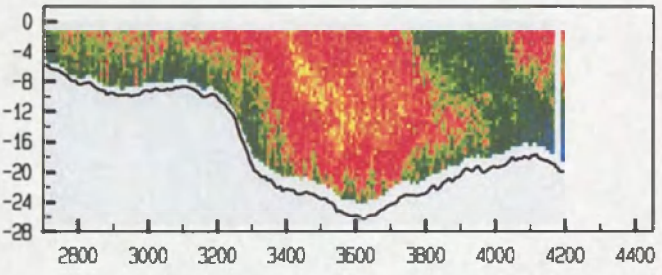

adcpfile : 0415050a.val tijd : 1347 - 1357

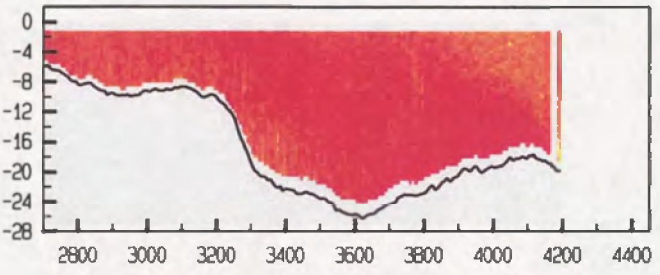

adcpfile : 0415051a.val tijd : 1359 - 1410

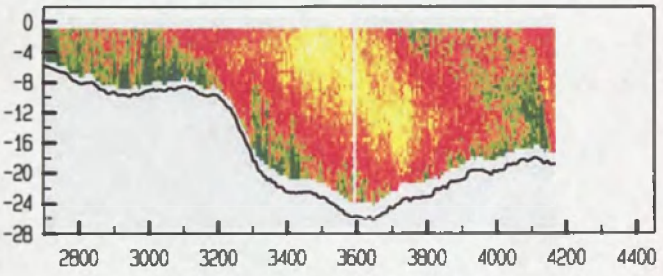

adcpfile : 0415051a.val tijd : 1359 - 1410

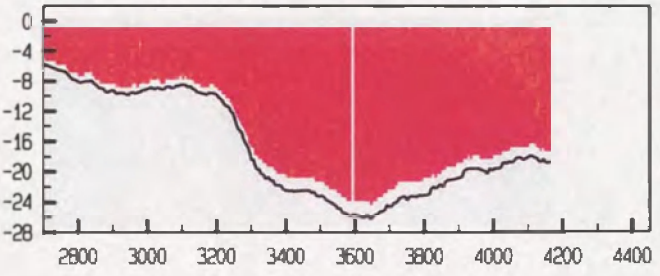



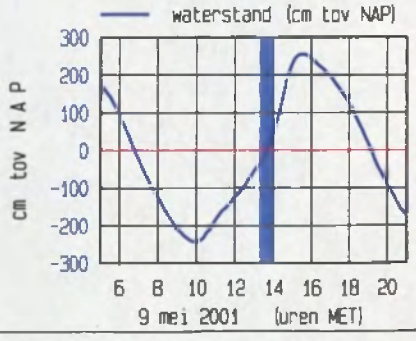

meetgebied



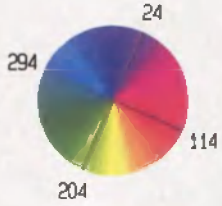

Everingen Raai 7 dd 9 mei 2001

gemeten snelheid (cm/sec)

gemeten richting (° tov N)

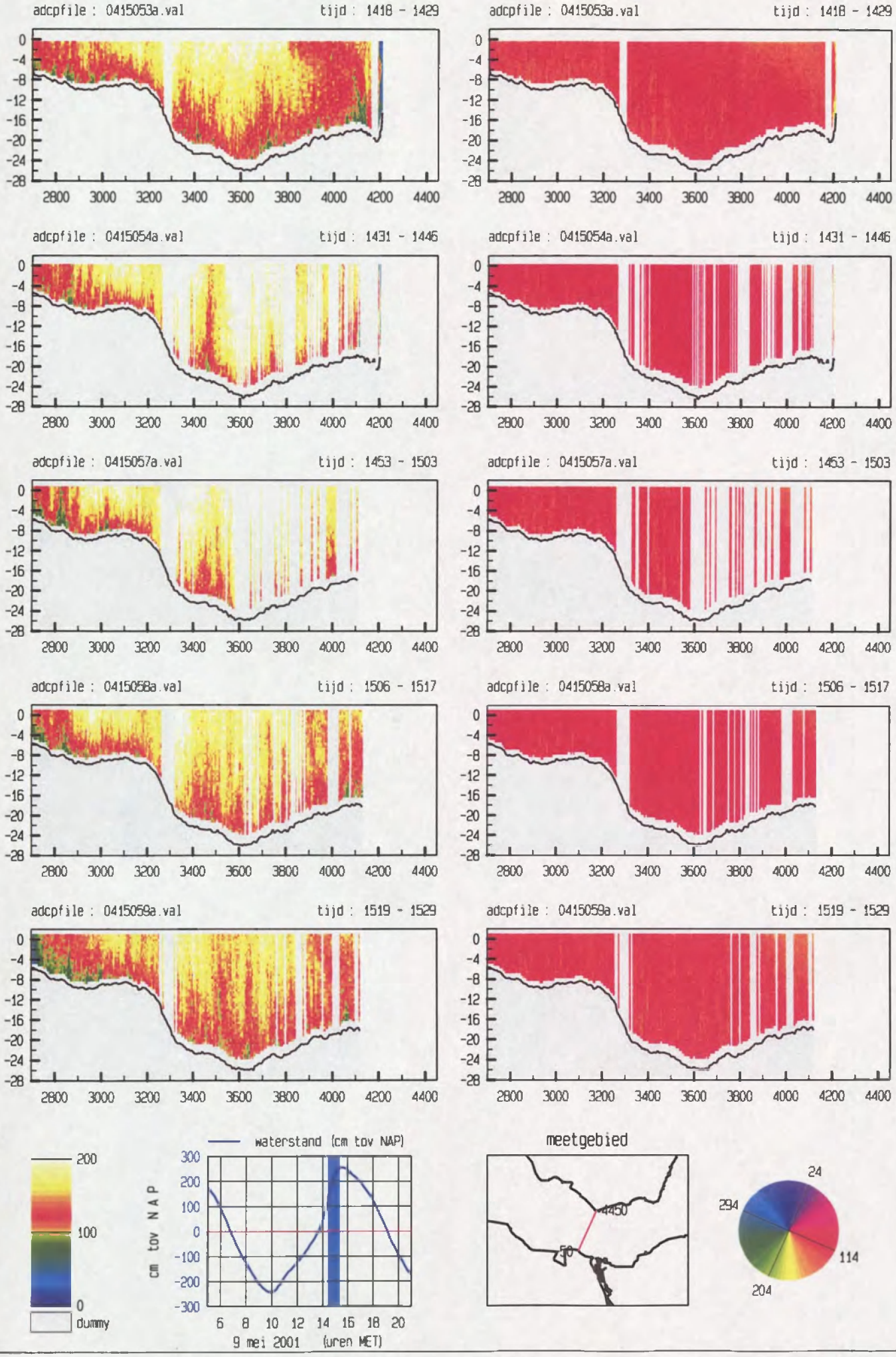

Everingen Raai 7 dd 9 mei 2001

gemeten snelheid (cm/sec)

gemeten richting (° tov N)

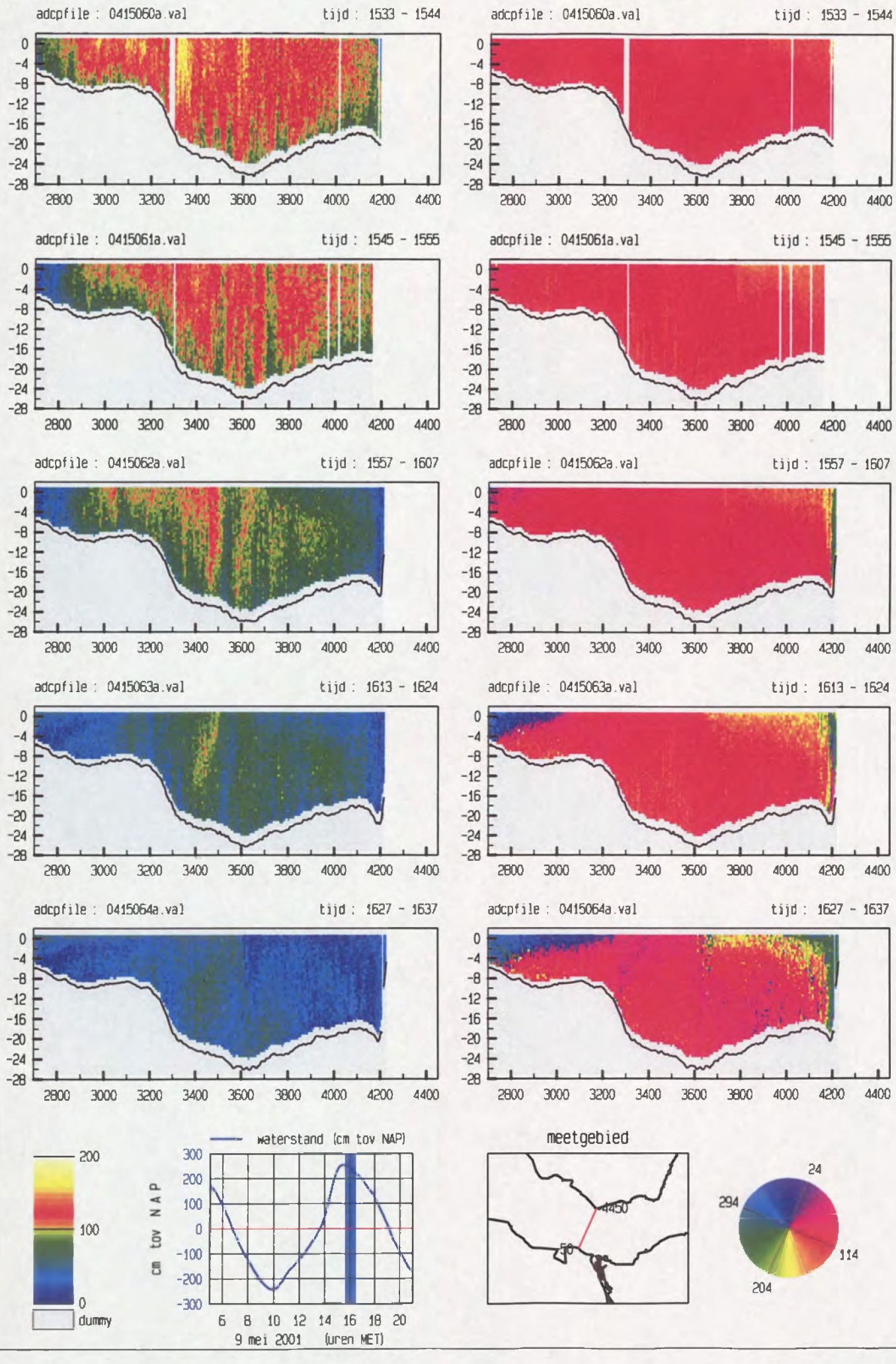

Everingen Raai 7 dd 9 mei 2001

gemeten snelheid (cm/sec)

gemeten richting (° tov N)

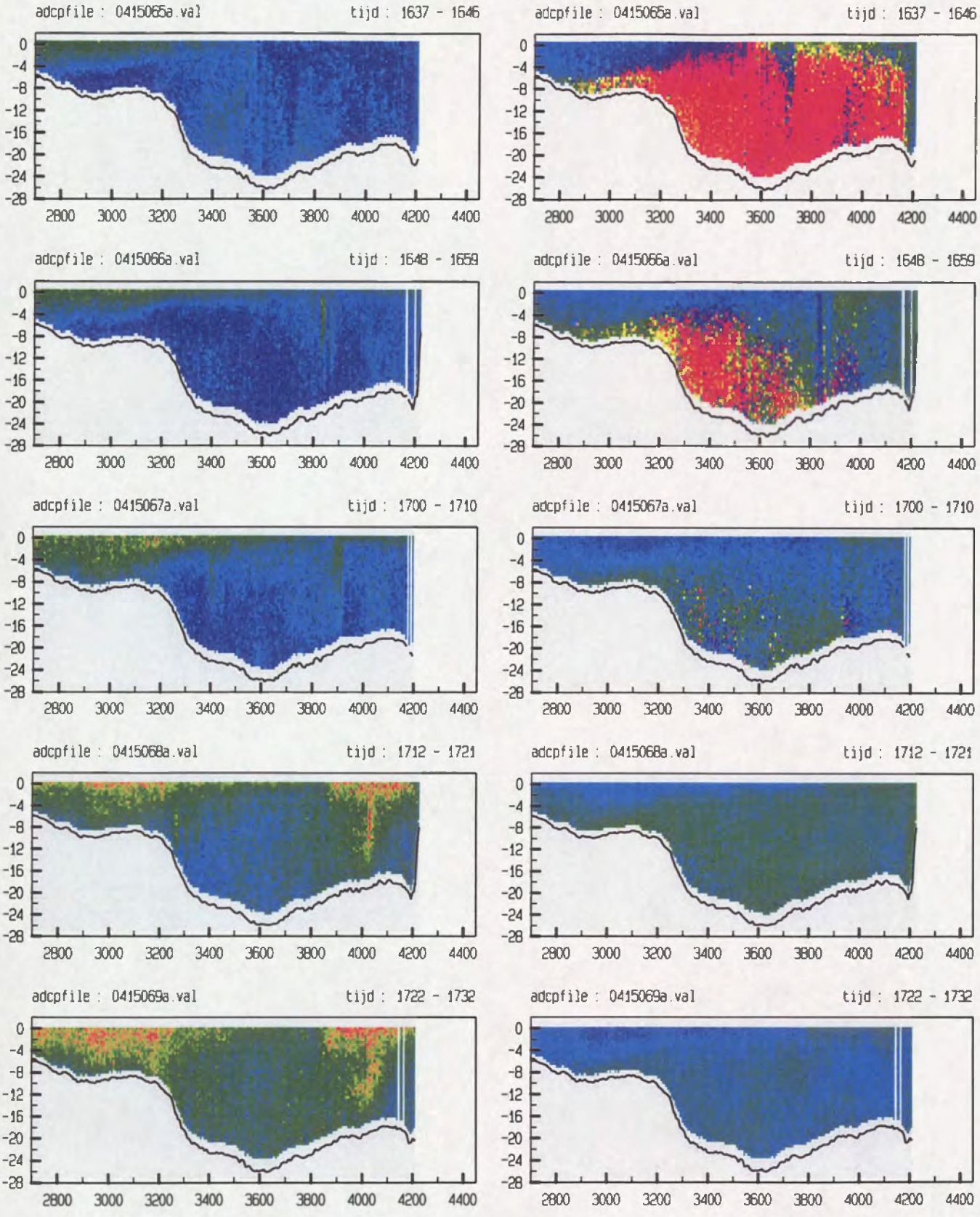

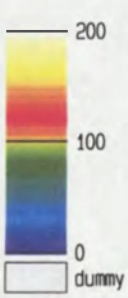

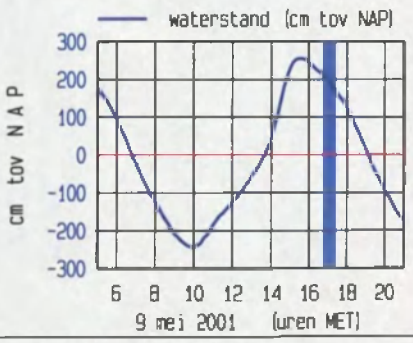

meetgebied



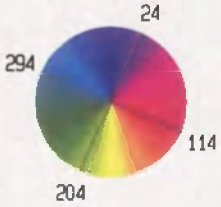

Everingen Raai 7 dd 9 mei 2001

gemeten snelheid (cm/sec)

gemeten richting (° tov N)

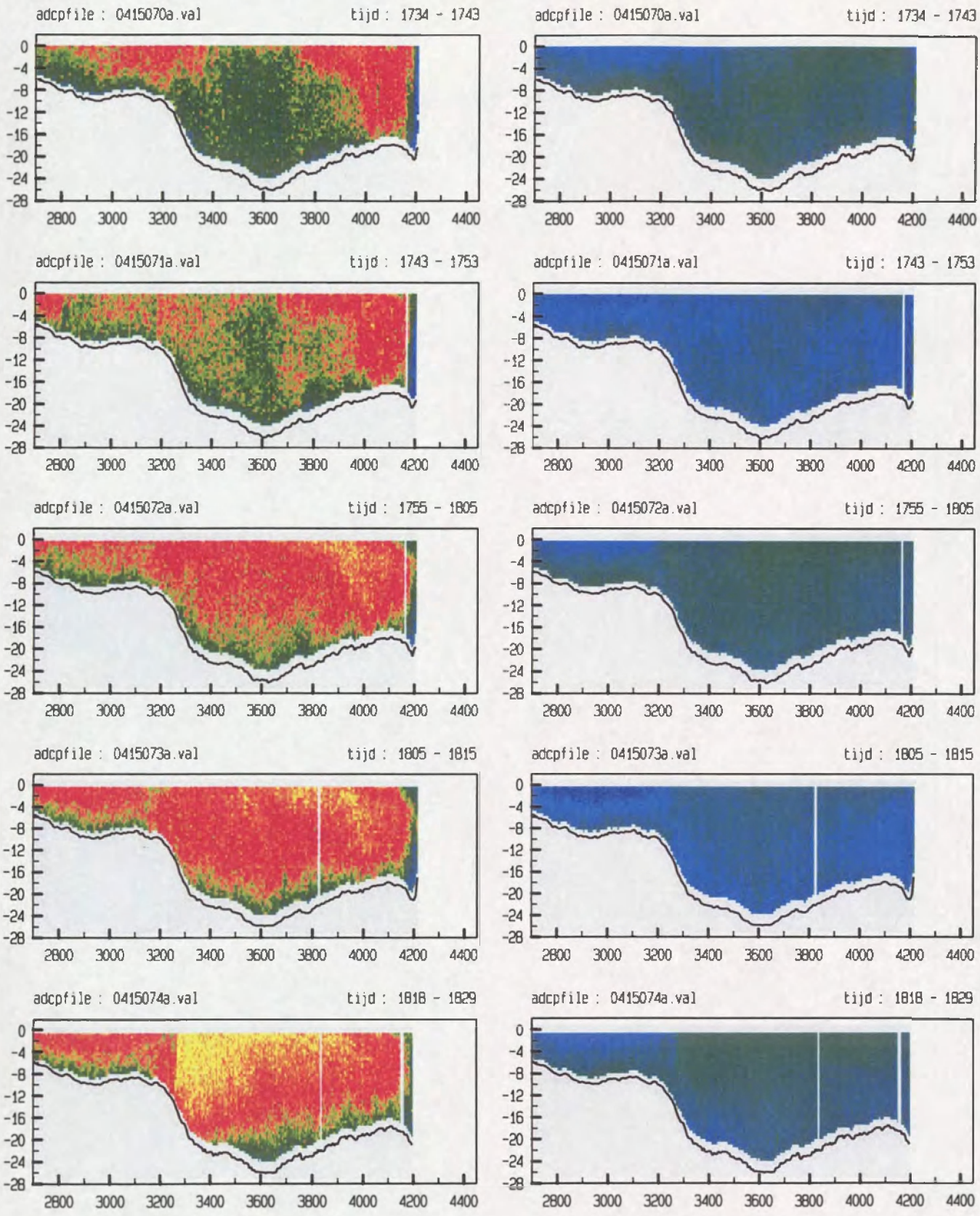



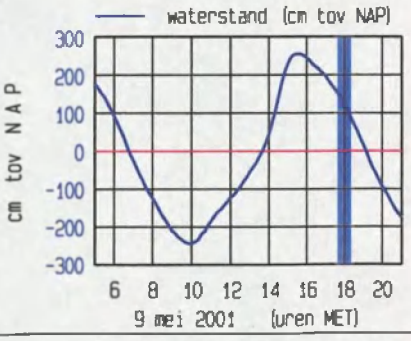



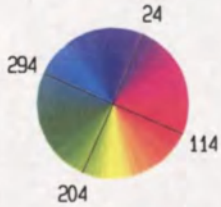

Ministerie van Verkeer en Waterstaat
Directoraat-Generaal Rijkswaterstaat

Meetinformatiedienst Zeeland
Vlissingen

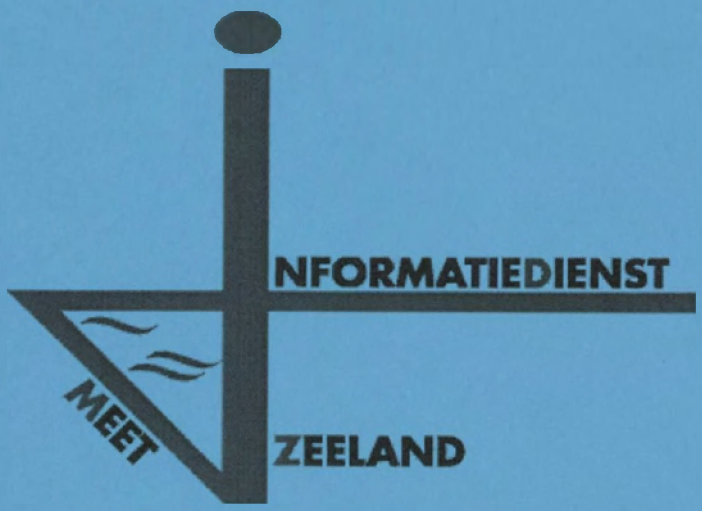

7b. Gemeten gegevens deelraai-2

Everingen Raai 7 dd 9 mei 2001 tijd : 0517 - 0525
adcpfile : 0415001a.val

gemeten snelheid (cm/sec) (eb > 0 , vloed < 0)

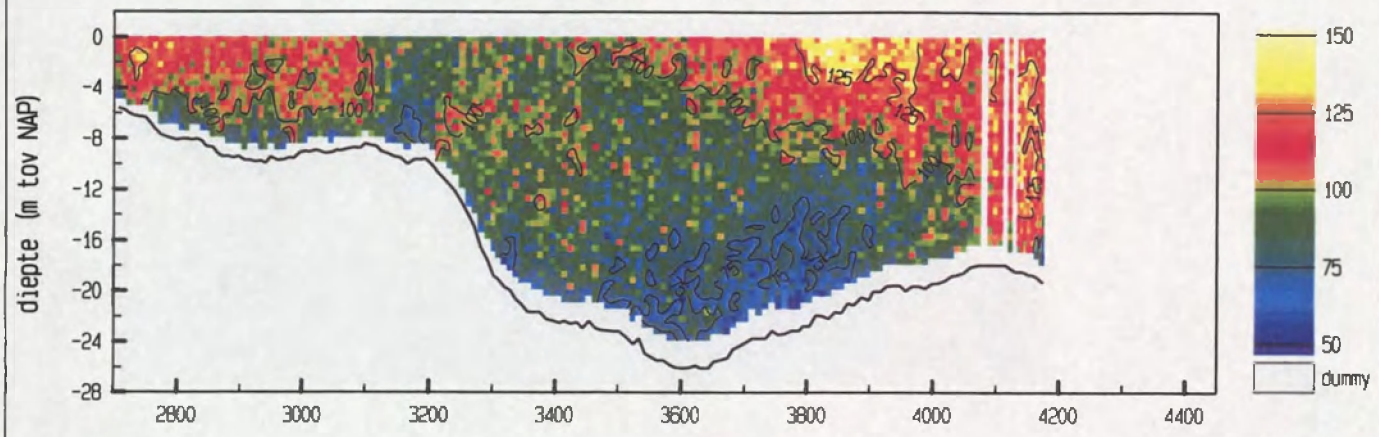

gemiddelde stroomsnelheid in de vertikaal

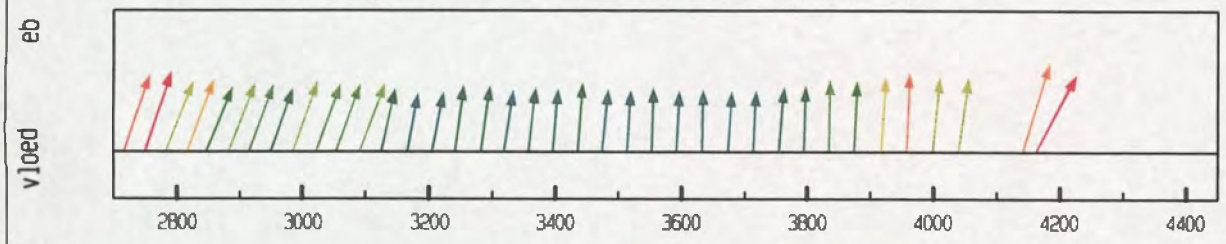

debiet- en stroomsnelheidsverdeling in de raai

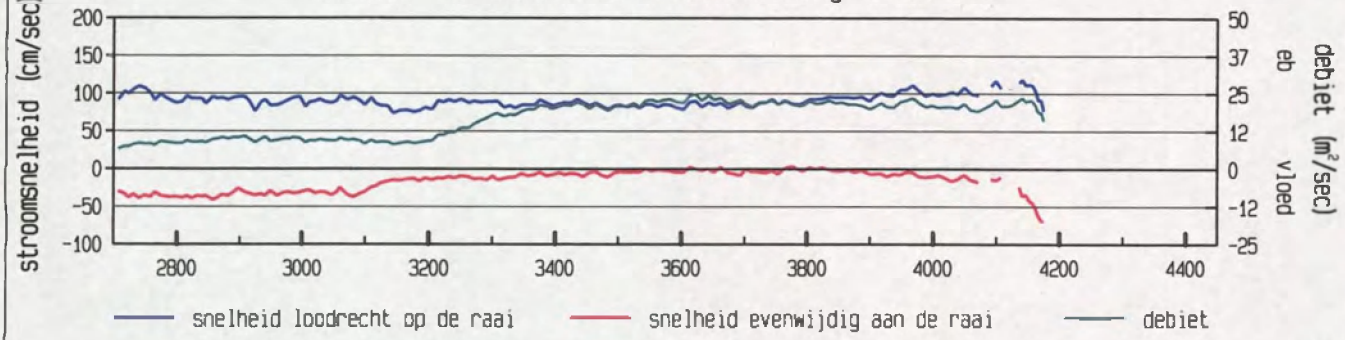

gevaren traject langs de raai

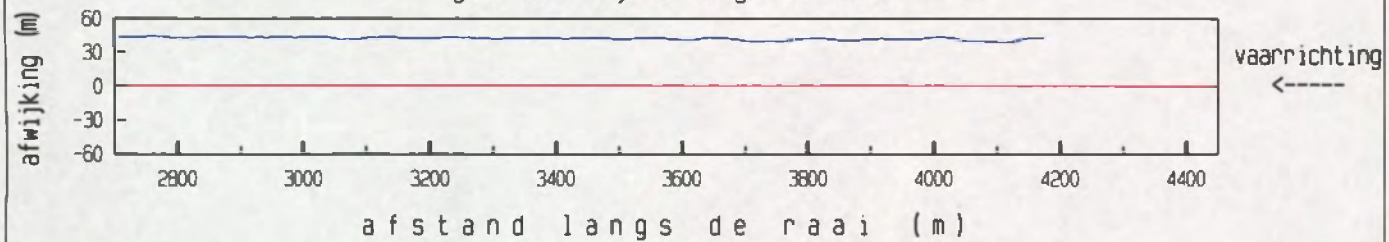

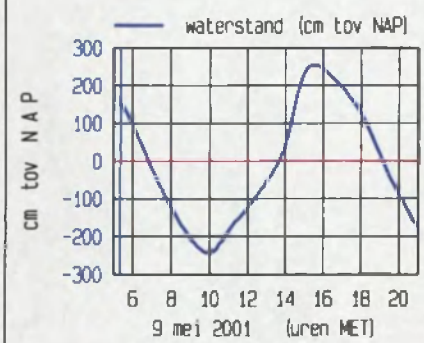

meetgebied

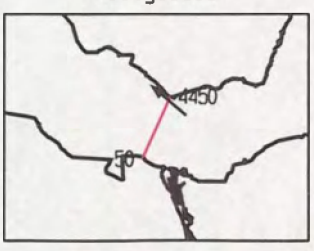

maximum gemiddelde stroom-
snelheid in de vertikaal

afstand uit nulpunt : 4141 m
stroomsnelheid : 124 cm/sec
stroomrichting : 311 °

doorstroomoppervlak : 27016 m²
raaidebiet : 24490 m³/sec

adcpfile : 0415001a.val

Everingen Raai 7 dd 9 mei 2001 tijd : 0527 - 0535
adcpfile : 0415003a.val

gemeten snelheid (cm/sec) (eb > 0 , vloed < 0)

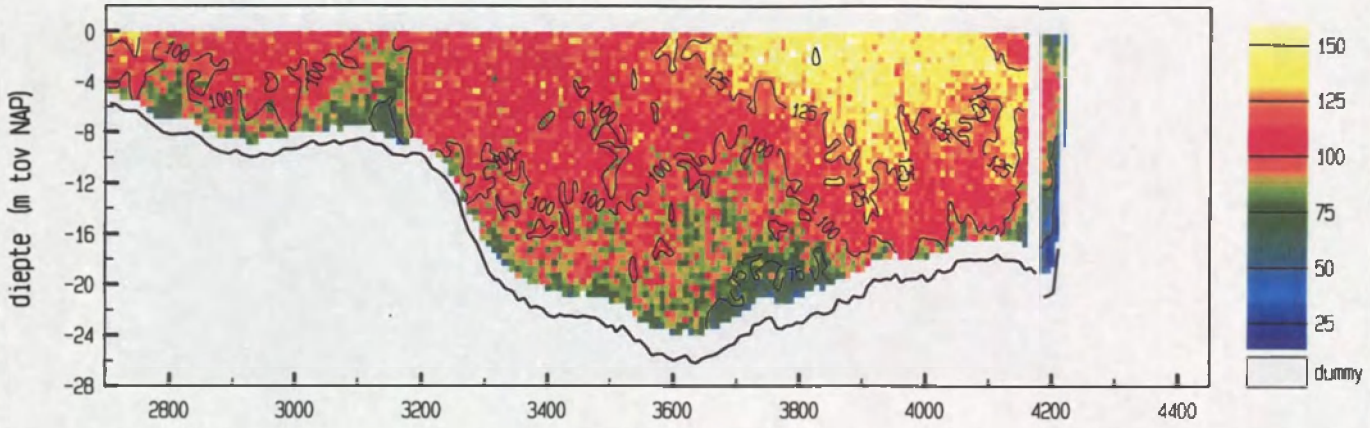

gemiddelde stroomsnelheid in de vertikaal

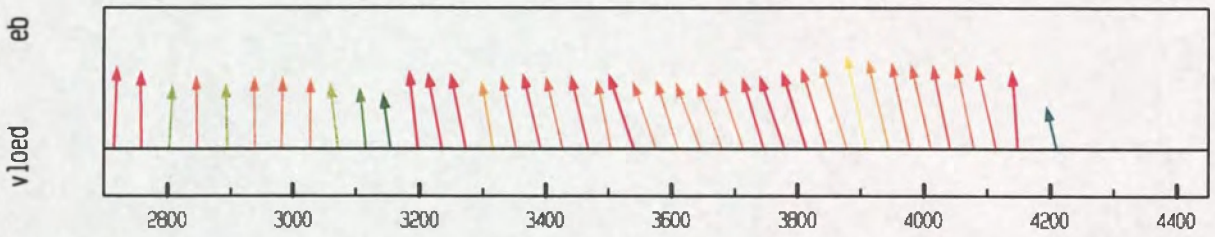

debiet- en stroomsnelheidsverdeling in de raai

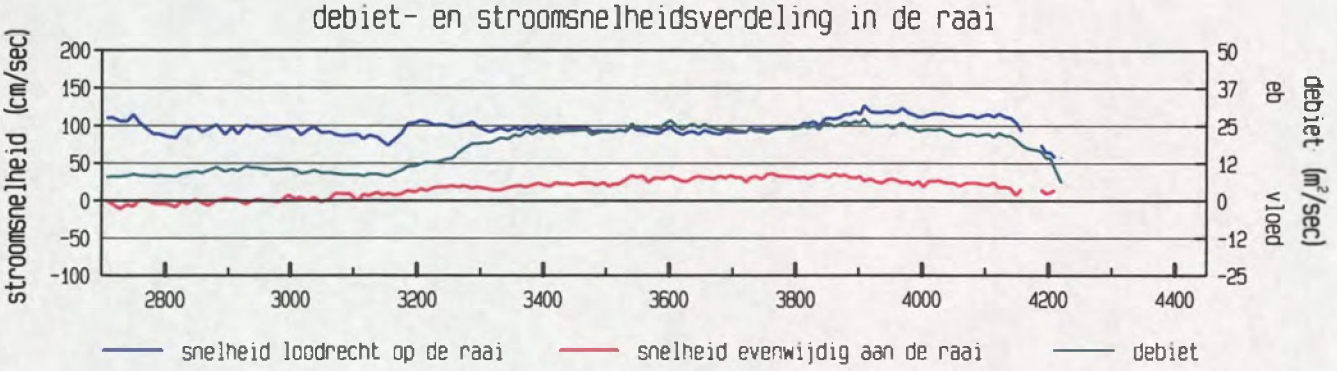

gevaren traject langs de raai

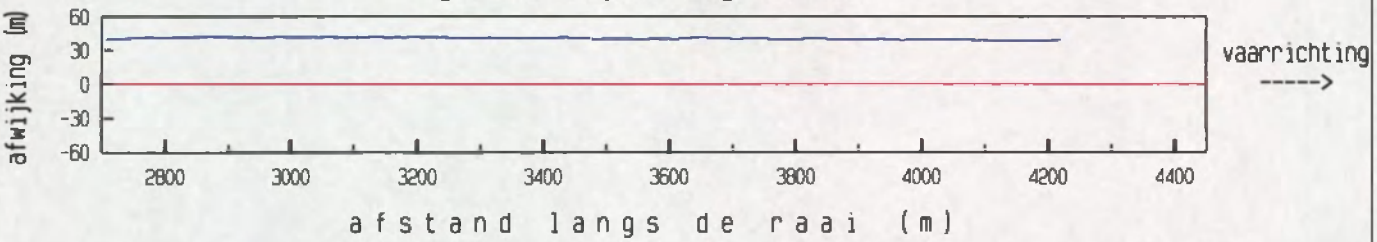

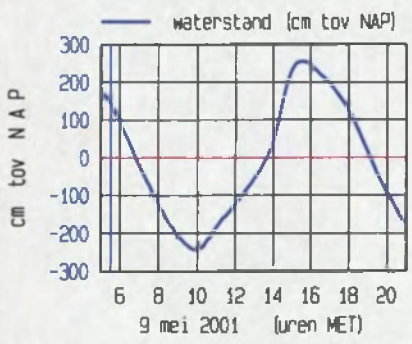

meetgebied

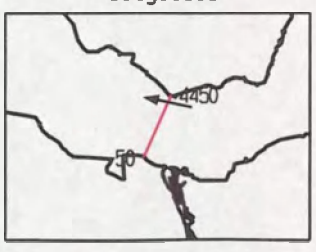

maximum gemiddelde stroom-
snelheid in de vertikaal

afstand uit nulpunt : 3908 m
stroomsnelheid : 130 cm/sec
stroomrichting : 282 °

doorstroomoppervlak : 27697 m²
raaidebiet : 27306 m³/sec

adcpfile : 0415003a.val

Everingen Raai 7 dd 9 mei 2001 tijd : 0536 - 0544
adcpfile : 0415004a.val

gemeten snelheid (cm/sec) (eb > 0 , vloed < 0)

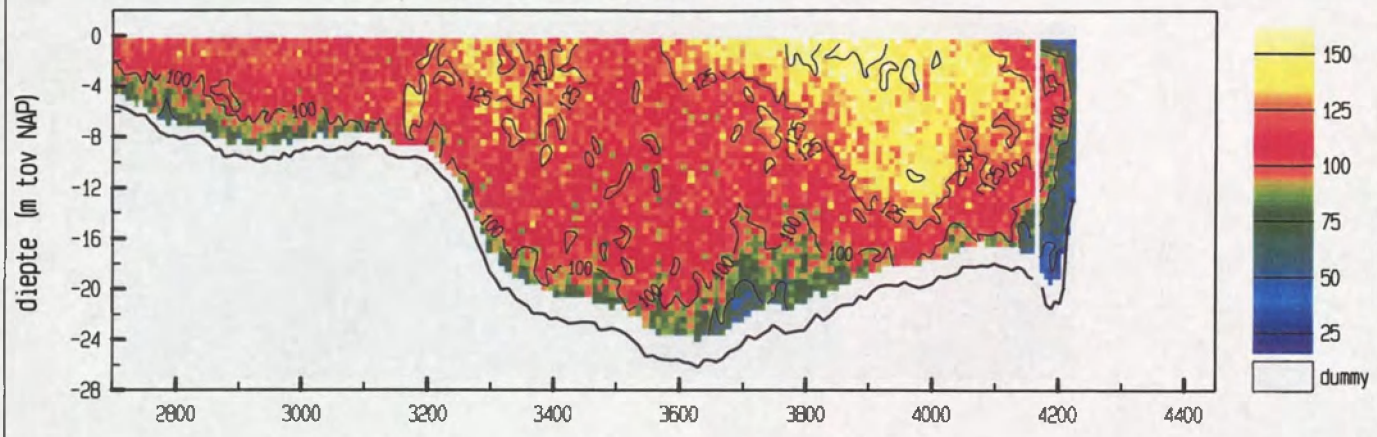

gemiddelde stroomsnelheid in de vertikaal

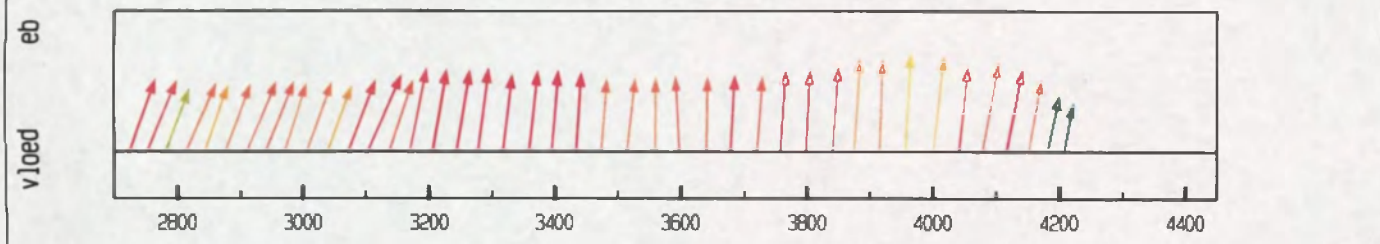

debiet- en stroomsnelheidsverdeling in de raai

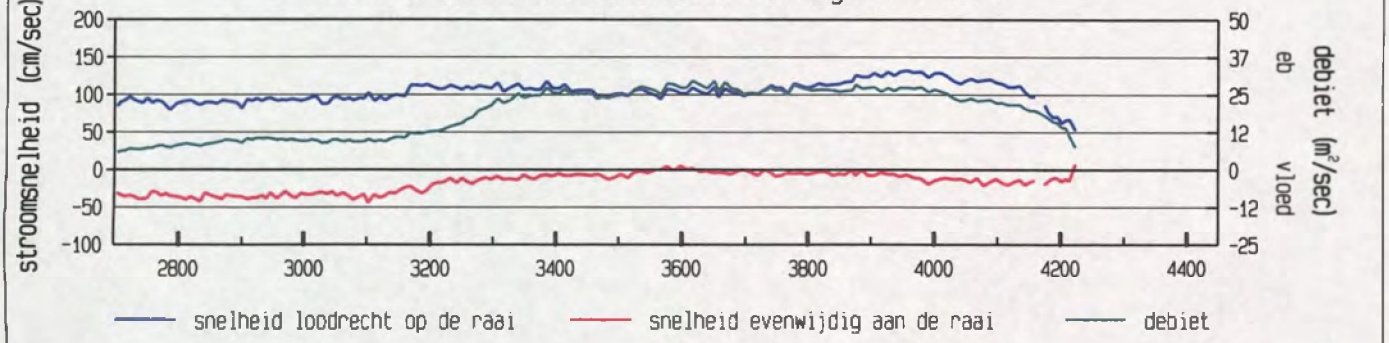

gevaren traject langs de raai

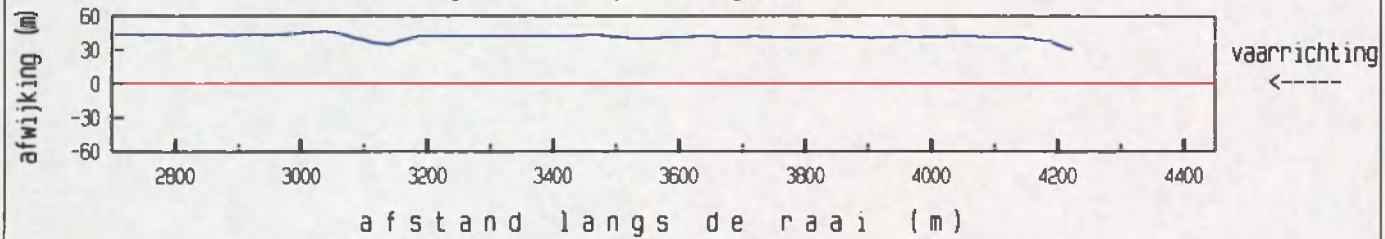

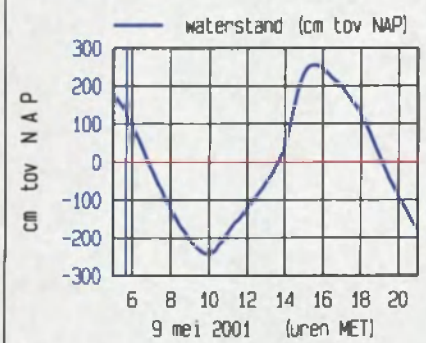

meetgebied



maximum gemiddelde stroomsnelheid in de vertikaal

afstand uit nulpunt : 3957 m
stroomsnelheid : 132 cm/sec
stroomrichting : 297 °

doorstroomoppervlak : 27698 m²
raaidebiet : 29315 m³/sec

adcpfile : 0415004a.val

Everingen Raai 7 dd 9 mei 2001 tijd : 0546 - 0556
adcpfile : 0415005a.val

gemeten snelheid (cm/sec) (eb > 0 , vloed < 0)

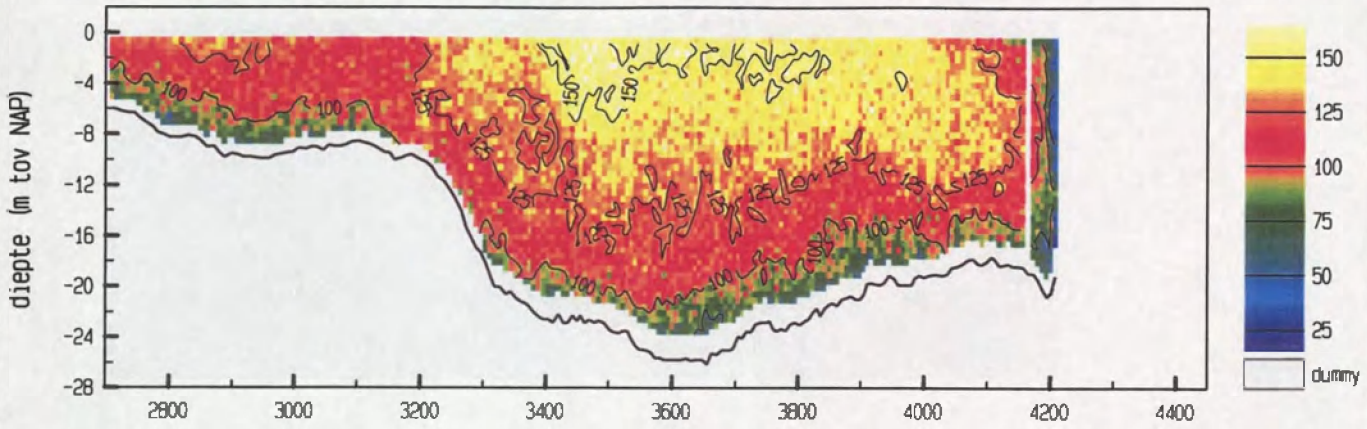

gemiddelde stroomsnelheid in de vertikaal

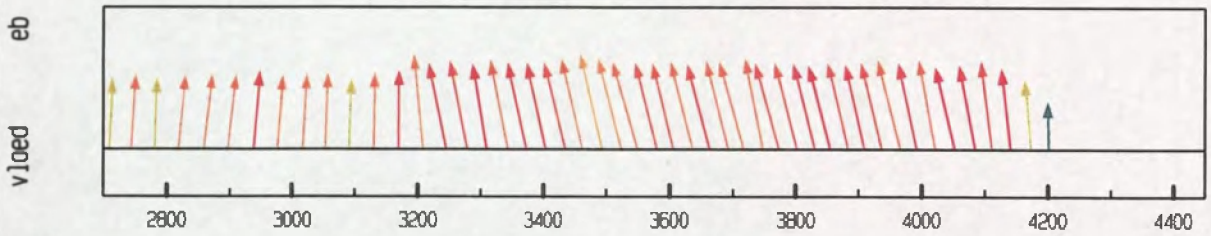

debiet- en stroomsnelheidsverdeling in de raai

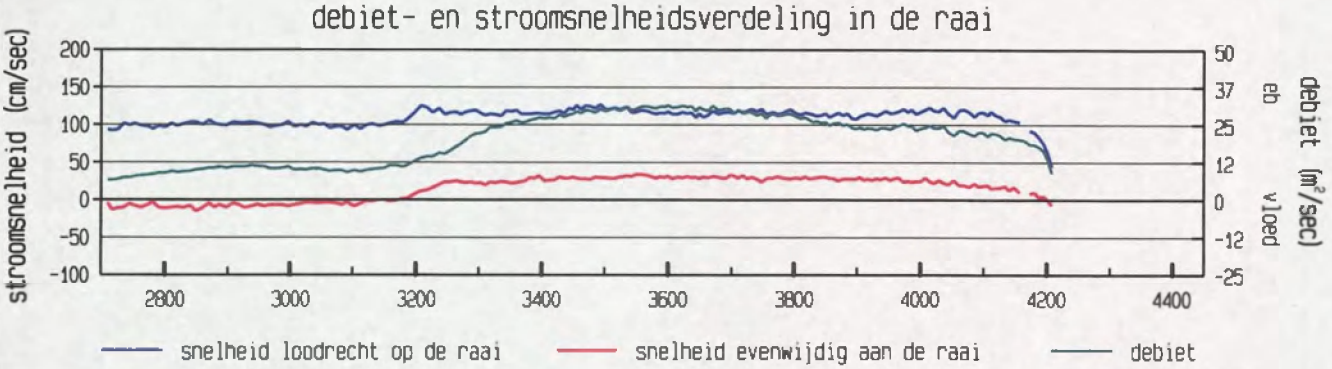

gevaren traject langs de raai

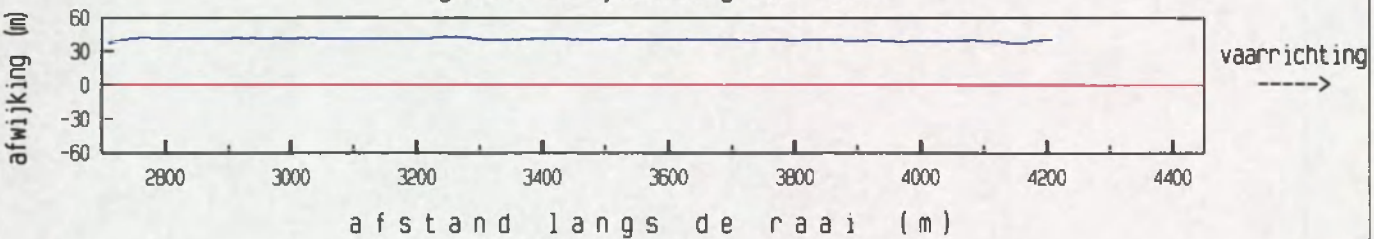

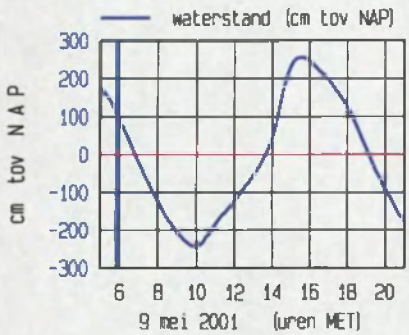

meetgebied

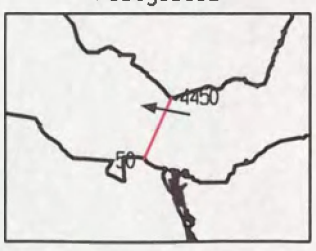

maximum gemiddelde stroom-
snelheid in de vertikaal

afstand uit nulpunt : 3494 m
stroomsnelheid : 130 cm/sec
stroomrichting : 281 °

doorstroomoppervlak : 27087 m²
raaidebiet : 30300 m³/sec

adcpfile : 0415005a.val

Everingen Raai 7 dd 9 mei 2001 tijd : 0557 - 0606
adcpfile : 0415006a.val

gemeten snelheid (cm/sec) (eb > 0 , vloed < 0)

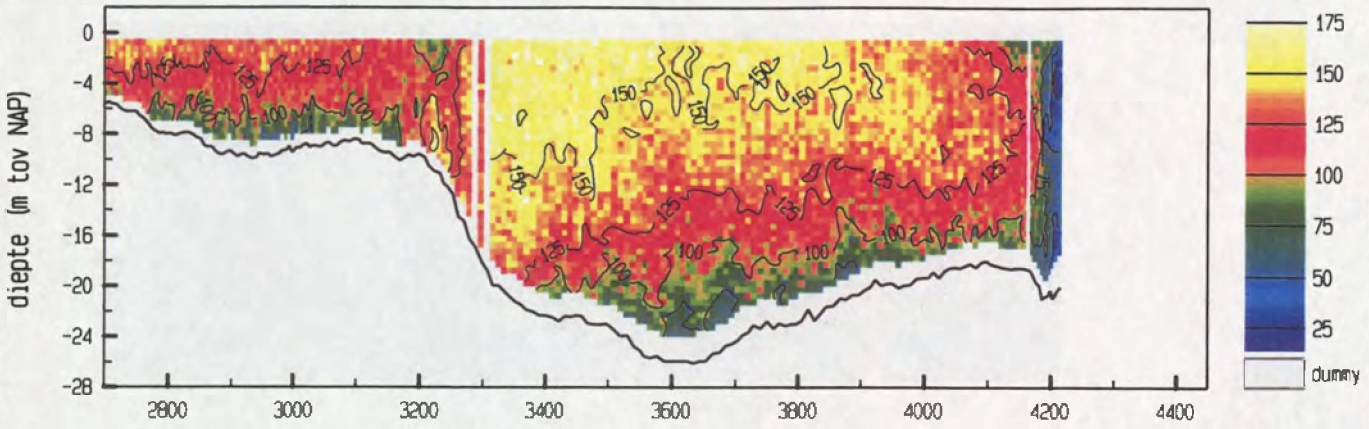

gemiddelde stroomsnelheid in de vertikaal

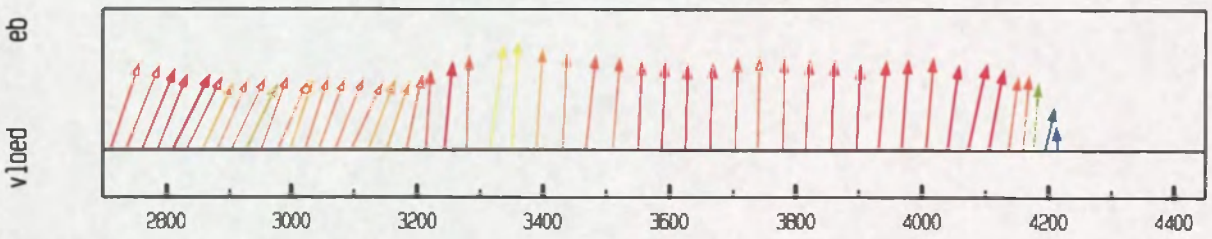

debiet- en stroomsnelheidsverdeling in de raai

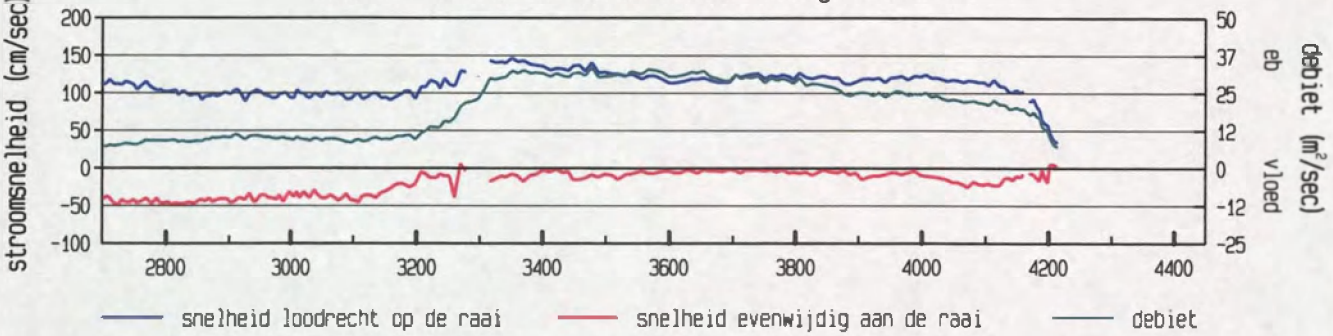

gevaren traject langs de raai

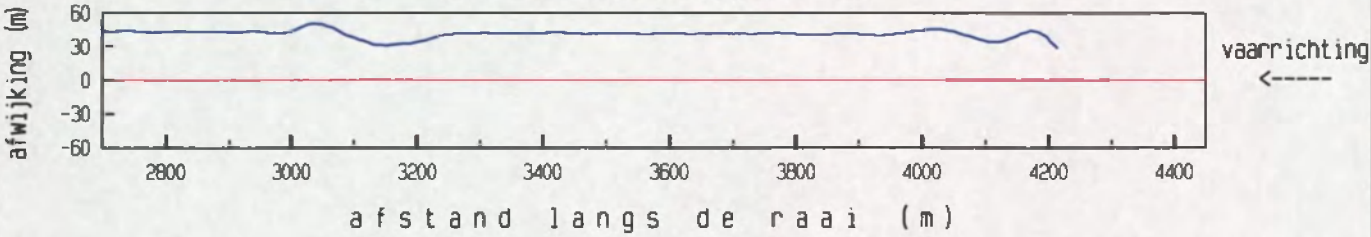

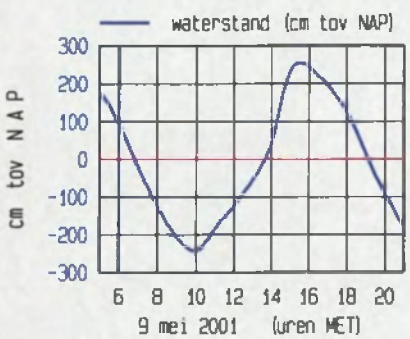

meetgebied



maximum gemiddelde stroom-
snelheid in de vertikaal

afstand uit nulpunt : 3351 m
stroomsnelheid : 146 cm/sec
stroomrichting : 297 °

doorstroomoppervlak : 27004 m²
raaidebiet : 31287 m³/sec

adcpfile : 0415006a.val

Everingen Raai 7 dd 9 mei 2001 tijd : 0608 - 0618
adcpfile : 0415007a.val

gemeten snelheid (cm/sec) (eb > 0 , vloed < 0)

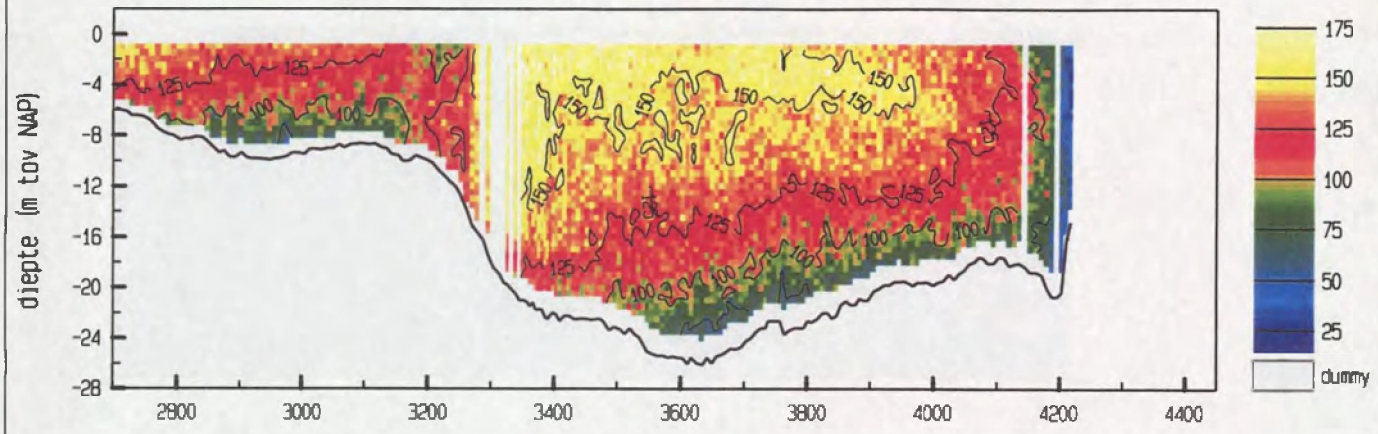

gemiddelde stroomsnelheid in de vertikaal

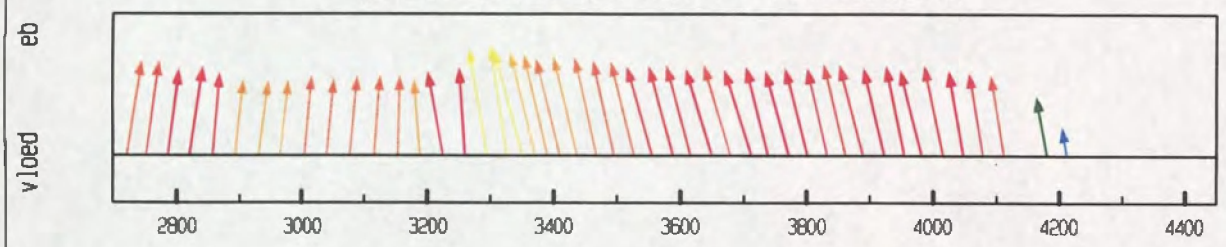

debiet- en stroomsnelheidsverdeling in de raai

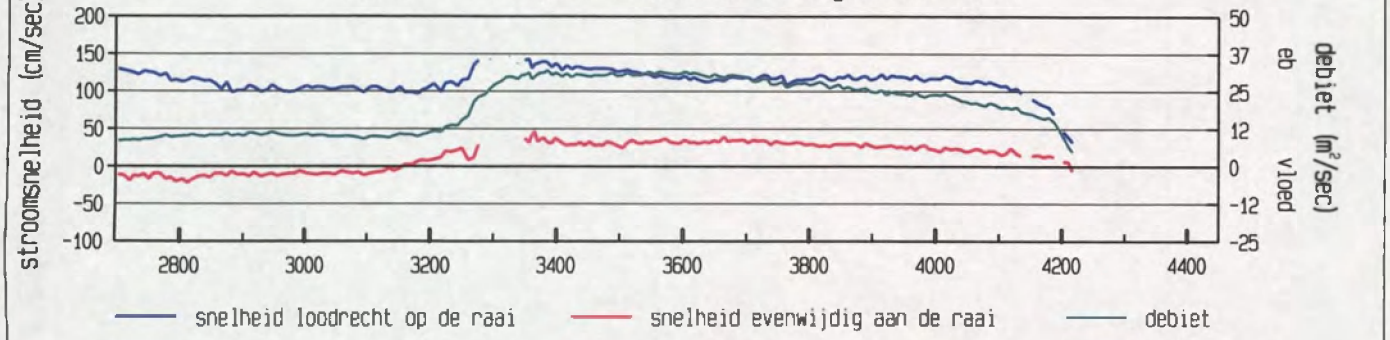

gevaren traject langs de raai

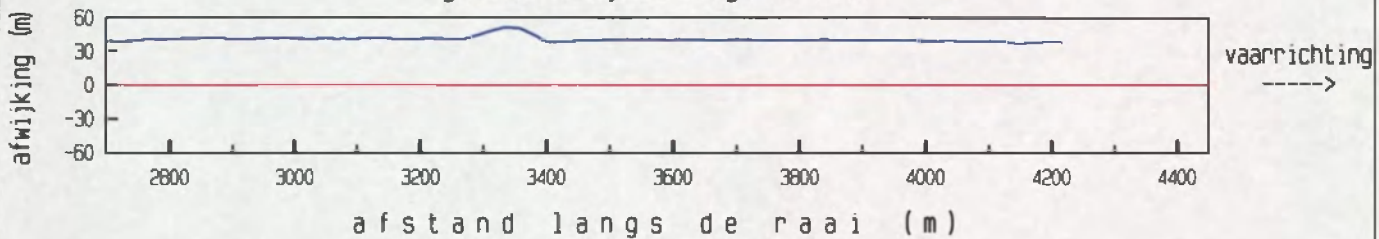

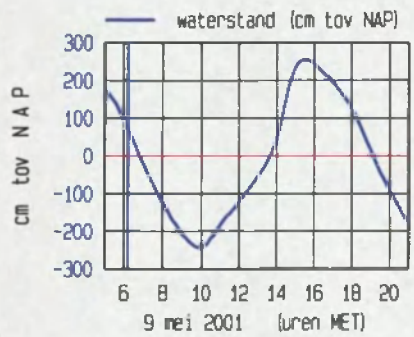

meetgebied



maximum gemiddelde stroom-
snelheid in de vertikaal

afstand uit nulpunt : 3326 m
stroomsnelheid : 148 cm/sec
stroomrichting : 285 °

doorstroomoppervlak : 26624 m²
raaidebiet : 30808 m³/sec

adcpfile : 0415007a.val

Everingen Raai 7 dd 9 mei 2001 tijd : 0618 - 0629
adcpfile : 0415008a.val

gemeten snelheid (cm/sec) (eb > 0 , vloed < 0)

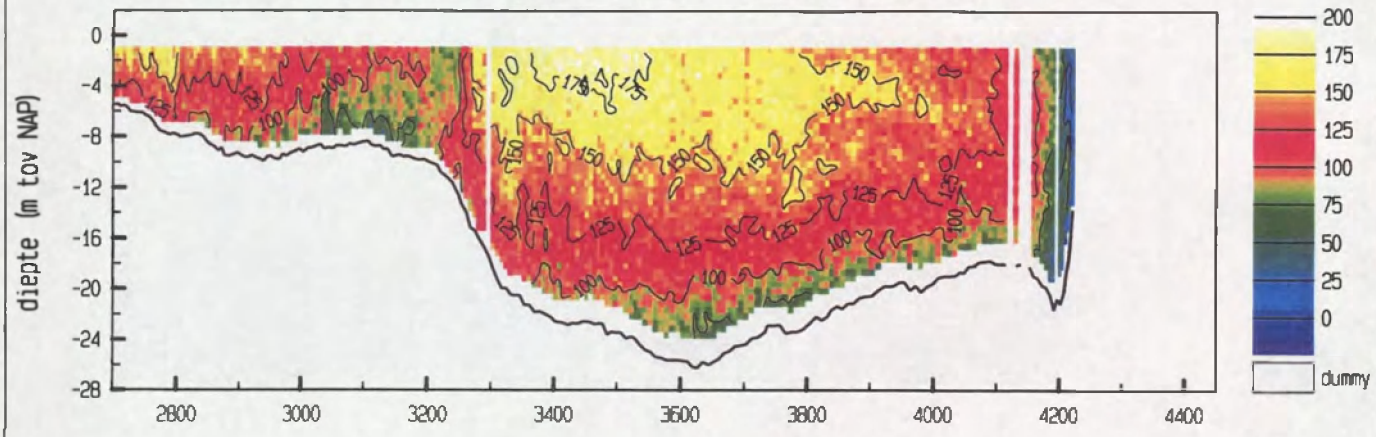

gemiddelde stroomsnelheid in de vertikaal

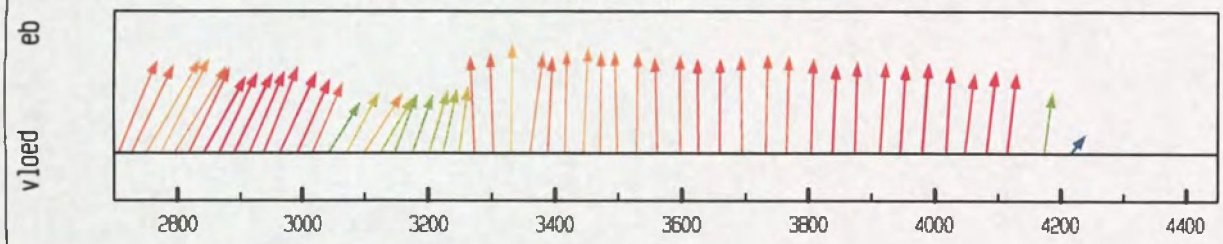

debiet- en stroomsnelheidsverdeling in de raai

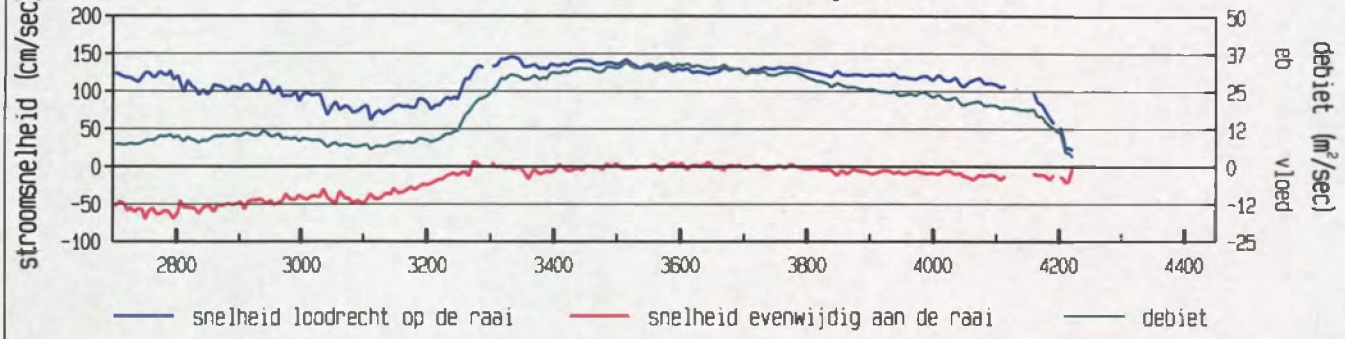

gevaren traject langs de raai

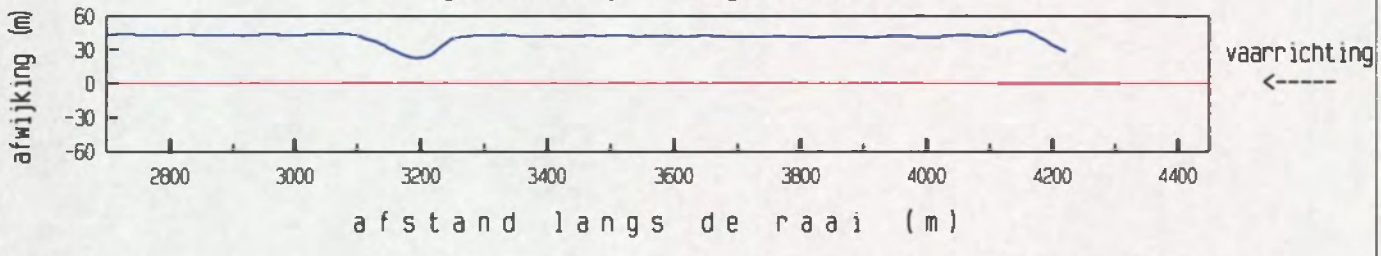

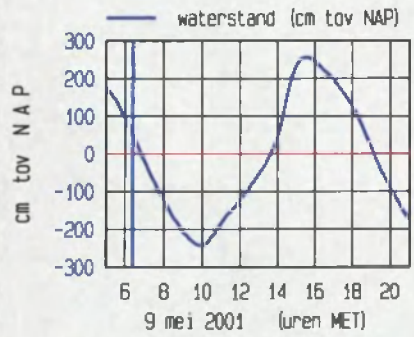

meetgebied

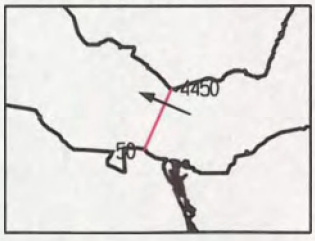

maximum gemiddelde stroomsnelheid in de vertikaal

afstand uit nulpunt : 3330 m
stroomsnelheid : 146 cm/sec
stroomrichting : 294 °

doorstroomoppervlak : 26395 m²
raaidebiet : 30862 m³/sec

adcpfile : 0415008a.val

Everingen Raai 7 dd 9 mei 2001 tijd : 0630 - 0640
adcpfile : 0415009a.val

gemeten snelheid (cm/sec) (eb > 0 , vloed < 0)

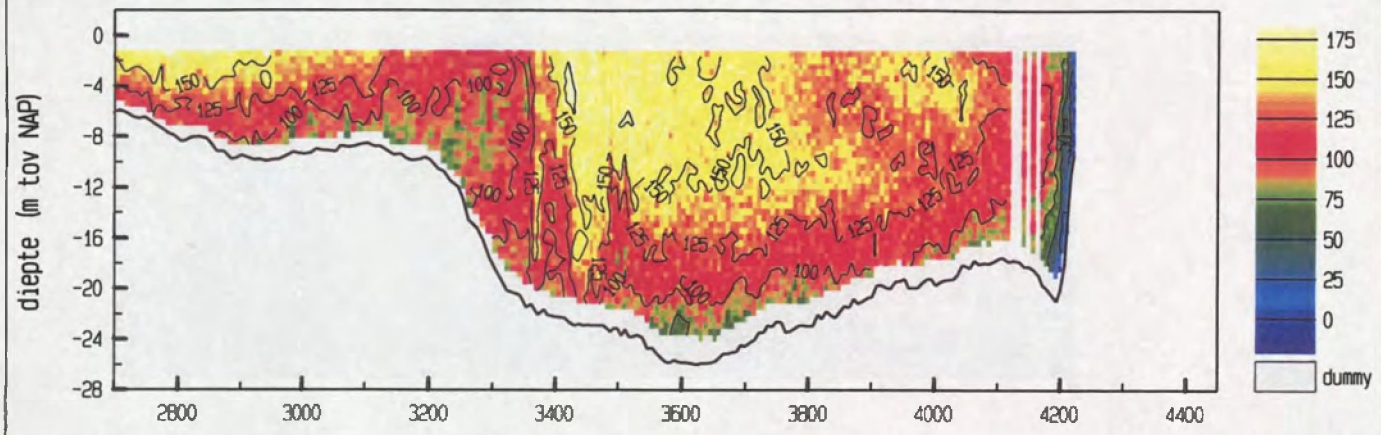

gemiddelde stroomsnelheid in de vertikaal

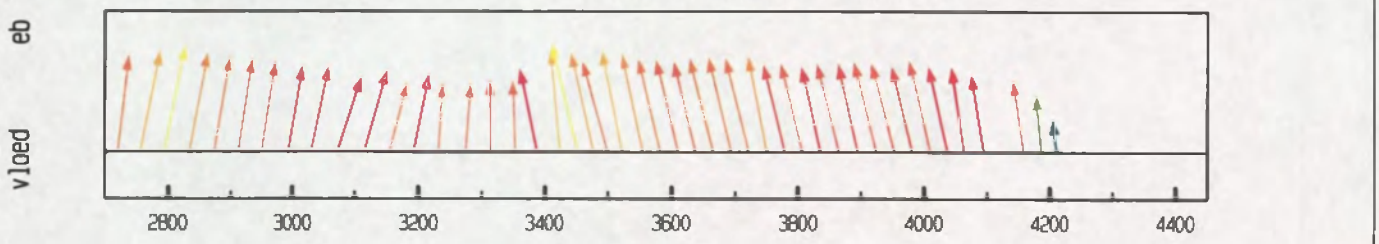

debiet- en stroomsnelheidsverdeling in de raai



gevaren traject langs de raai

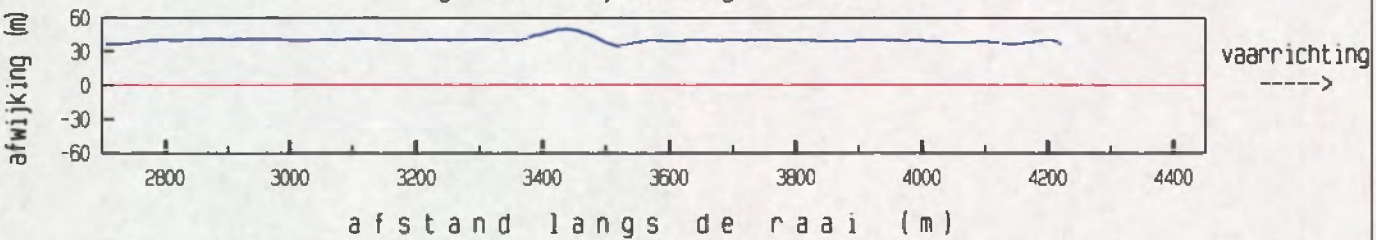

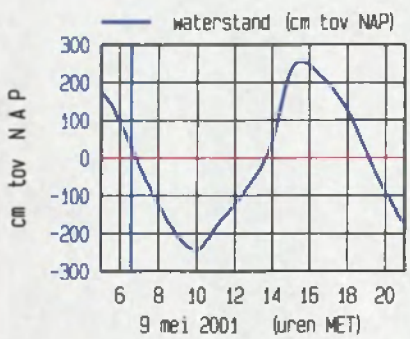

meetgebied

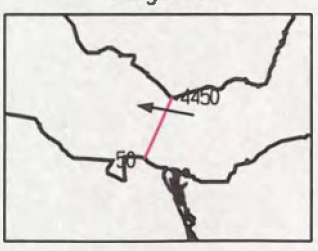

maximum gemiddelde stroom-
snelheid in de vertikaal

afstand uit nulpunt : 3452 m
stroomsnelheid : 150 cm/sec
stroomrichting : 281 °

doorstroomoppervlak : 25956 m²
raaidebiet : 30148 m³/sec

adcpfile : 0415009a.val

Everingen Raai 7 dd 9 mei 2001 tijd : 0640 - 0649
adcpfile : 0415010a.val

gemeten snelheid (cm/sec) (eb > 0 , vloed < 0)

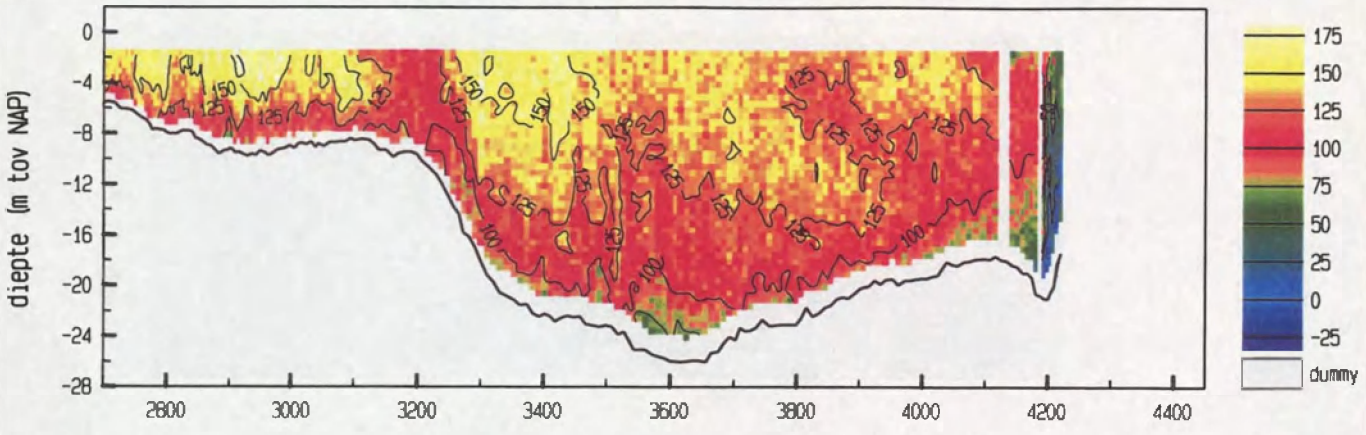

gemiddelde stroomsnelheid in de vertikaal

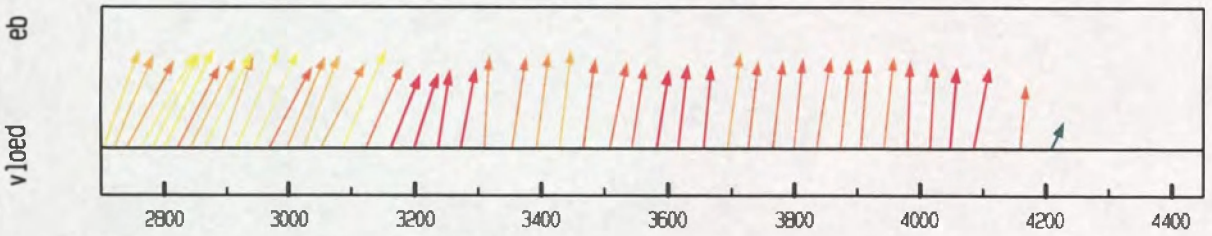

debiet- en stroomsnelheidsverdeling in de raai

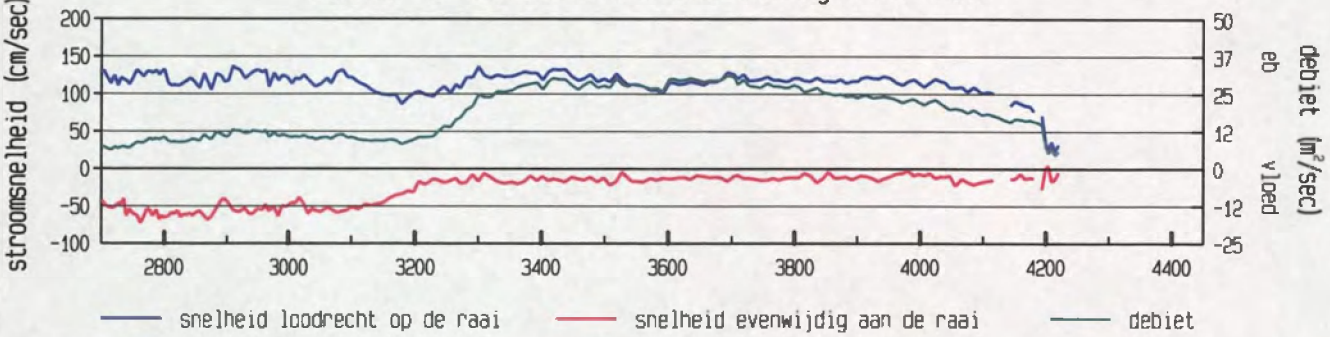

gevaren traject langs de raai

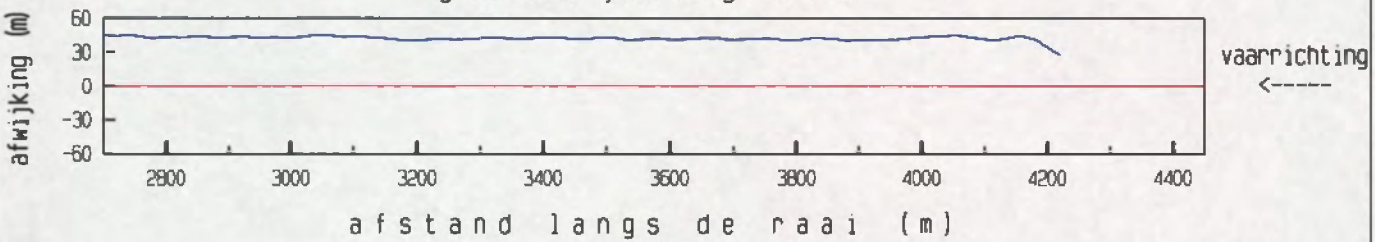

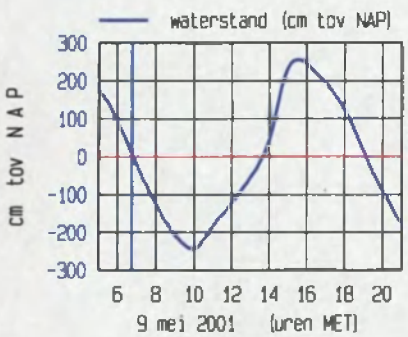

meetgebied

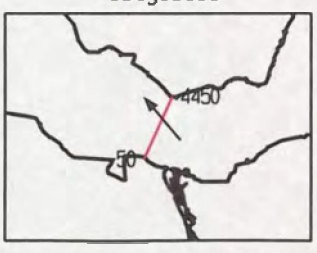

maximum gemiddelde stroom-
snelheid in de vertikaal

afstand uit nulpunt : 2800 m
stroomsnelheid : 148 cm/sec
stroomrichting : 320 °

doorstroomoppervlak : 25698 m²
raaidebiet : 29240 m³/sec

adcpfile : 0415010a.val

Everingen Raai 7 dd 9 mei 2001 tijd : 0653 - 0703
adcpfile : 0415012a.val

gemeten snelheid (cm/sec) (eb > 0 , vloed < 0)

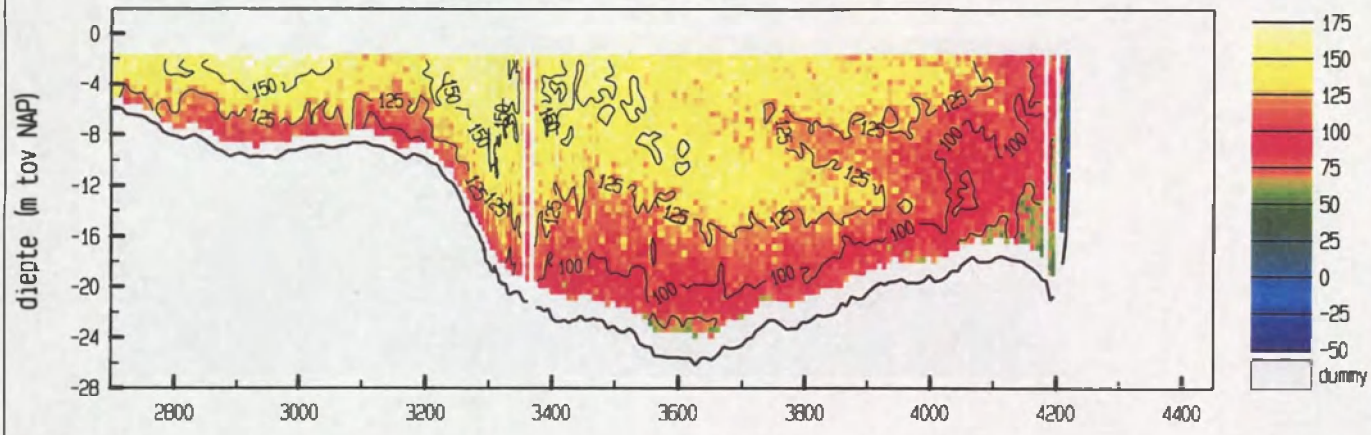

gemiddelde stroomsnelheid in de vertikaal

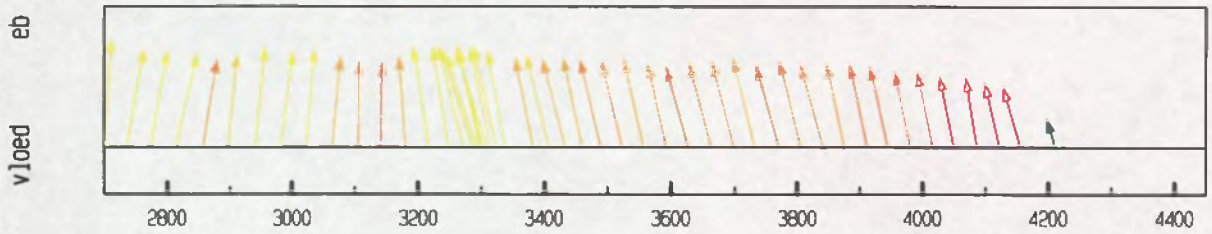

debiet- en stroomsnelheidsverdeling in de raai

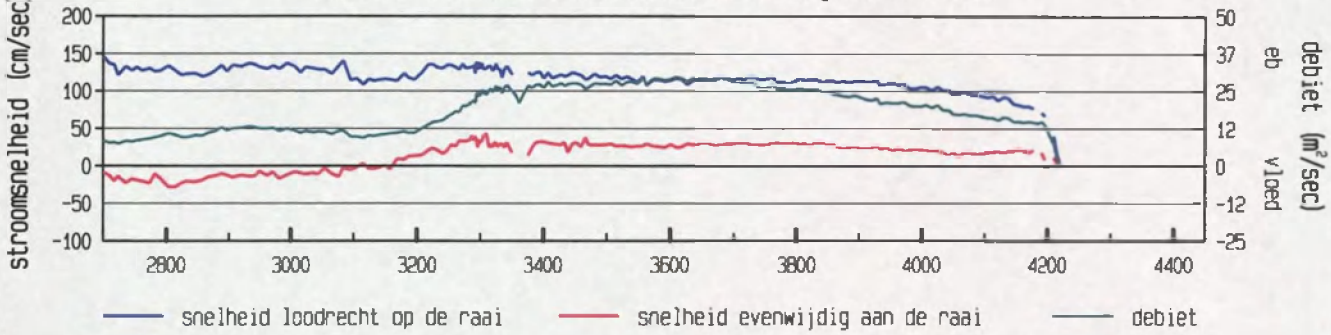

gevaren traject langs de raai

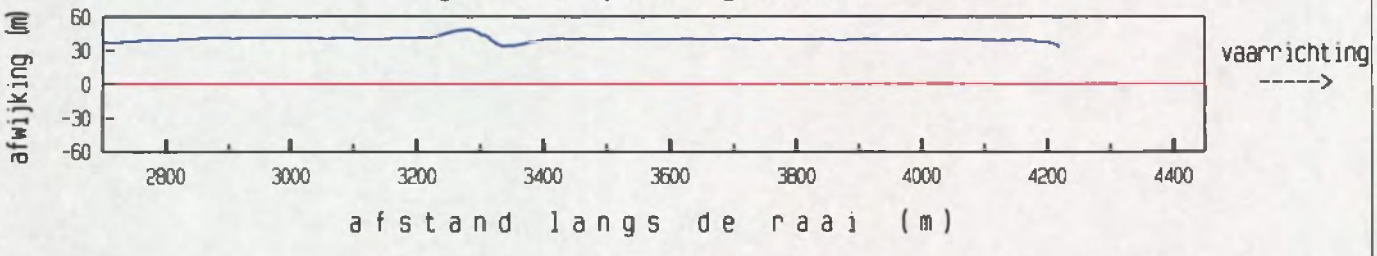

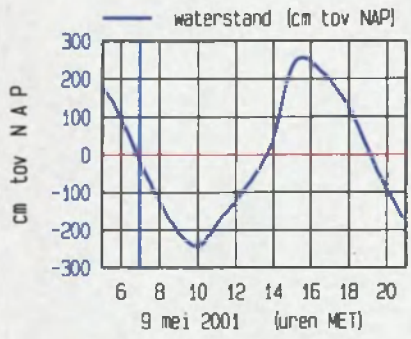

meetgebied

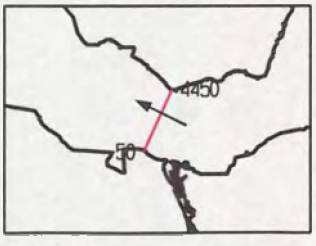

maximum gemiddelde stroom-
snelheid in de vertikaal

afstand uit nulpunt : 2702 m
stroomsnelheid : 146 cm/sec
stroomrichting : 297 °

doorstroomoppervlak : 25227 m²
raaidebiet : 28699 m³/sec

adcpfile : 0415012a.val

Everingen Raai 7 dd 9 mei 2001 tijd : 0708 - 0719
adcpfile : 0415013a.val

gemeten snelheid (cm/sec) (eb > 0 , vloed < 0)

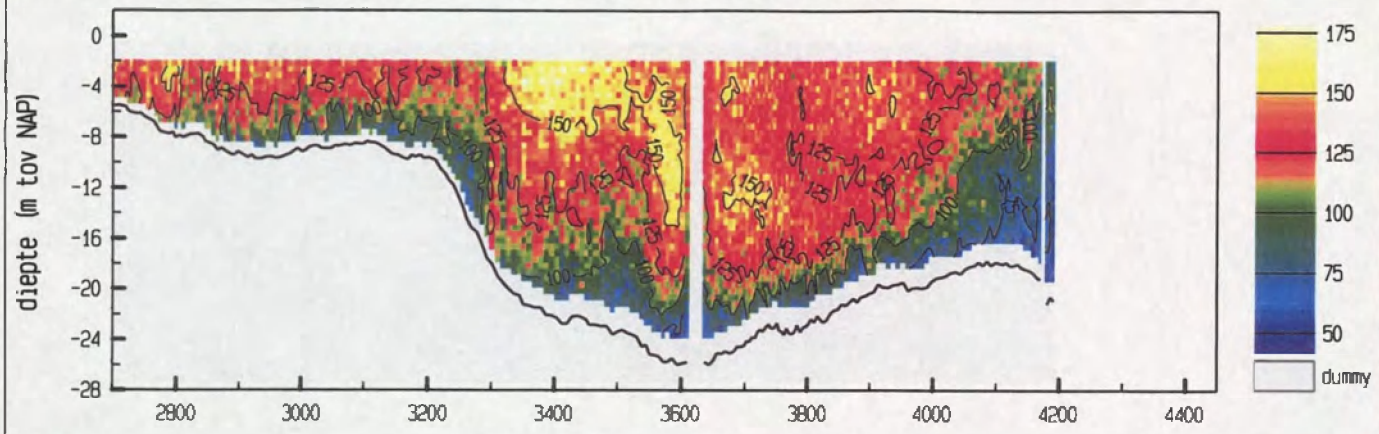

gemiddelde stroomsnelheid in de vertikaal

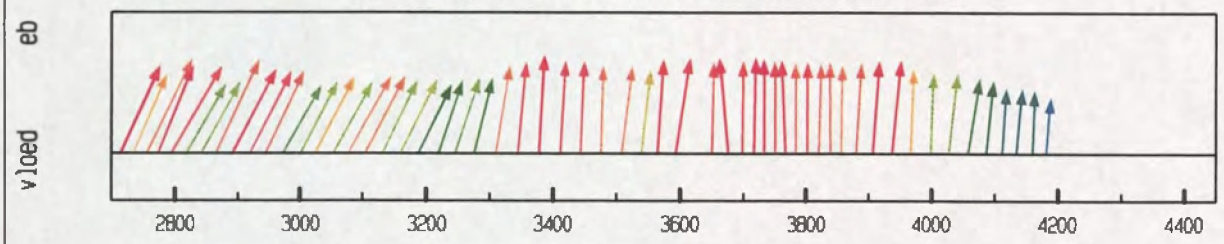

debiet- en stroomsnelheidsverdeling in de raai

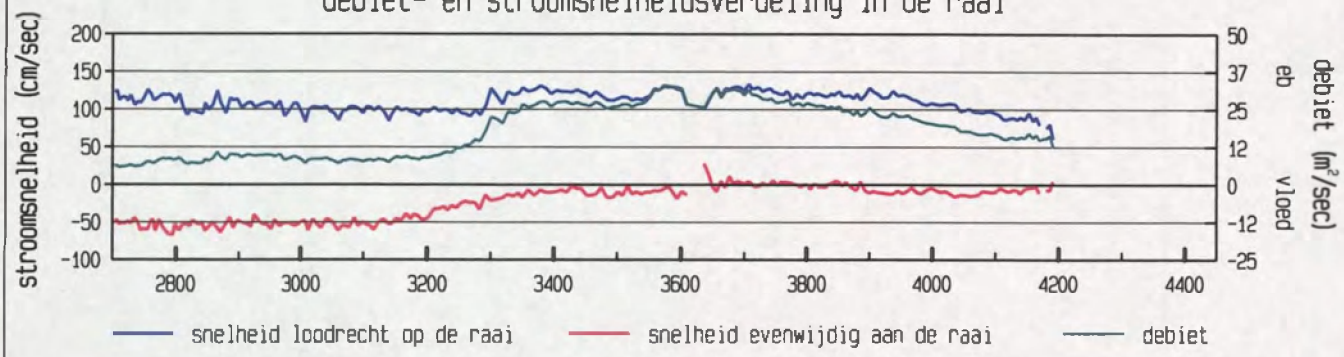

gevaren traject langs de raai

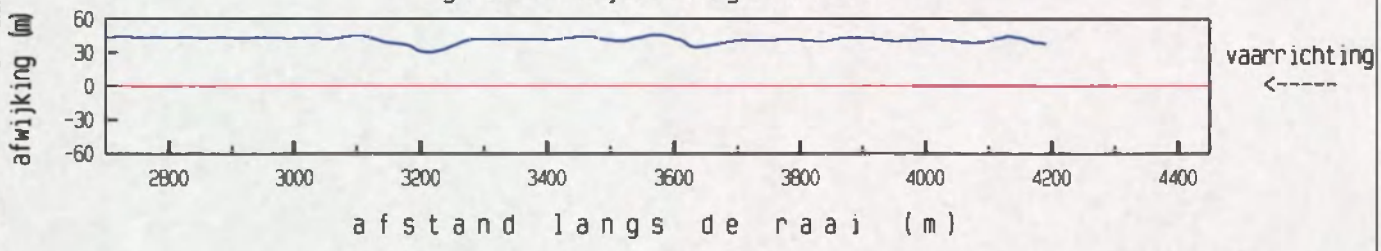

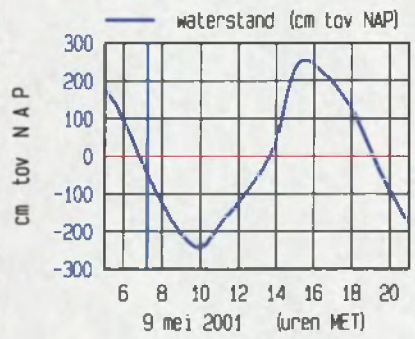

meetgebied



maximum gemiddelde stroomsnelheid in de vertikaal

afstand uit nulpunt : 2756 m
stroomsnelheid : 140 cm/sec
stroomrichting : 319 °

doorstroomoppervlak : 24270 m²
raaidebiet : 27247 m³/sec

adcpfile : 0415013a.val

Everingen Raai 7 dd 9 mei 2001
adcpfile : 0415014a.val

tijd : 0720 - 0730

gemeten snelheid (cm/sec) (eb > 0 , vloed < 0)

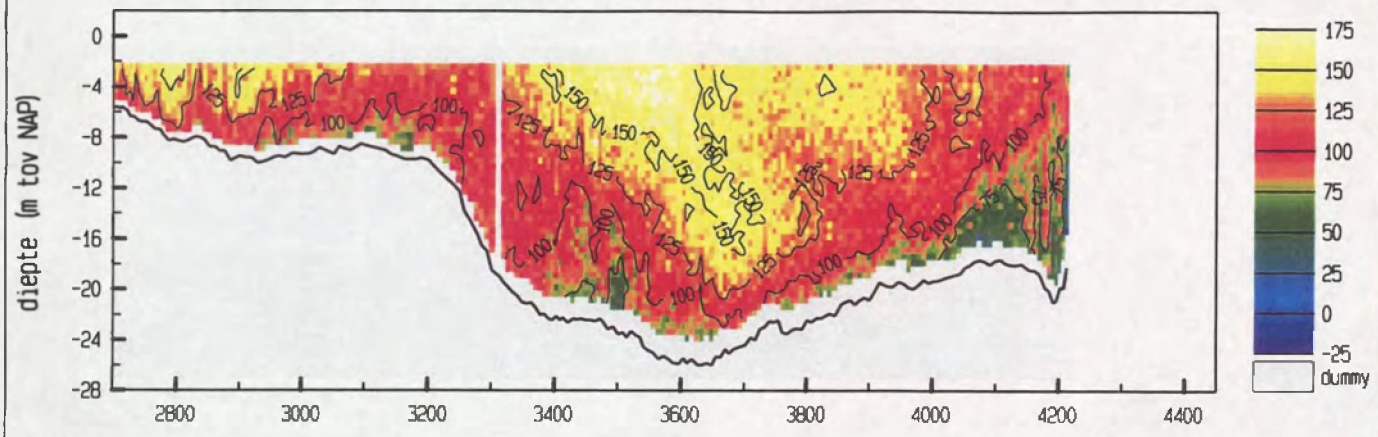

gemiddelde stroomsnelheid in de vertikaal

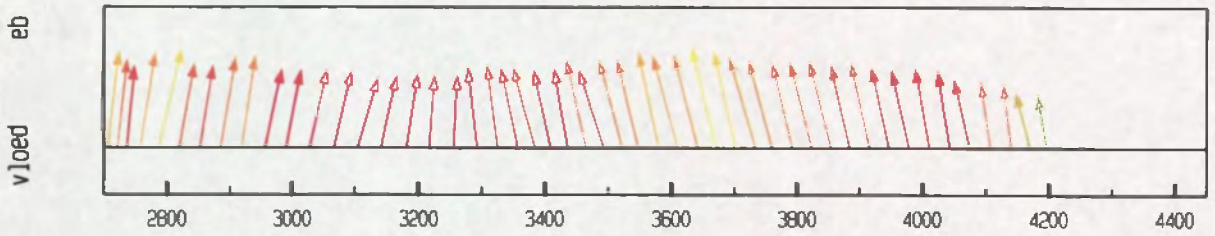

debiet- en stroomsnelheidsverdeling in de raai

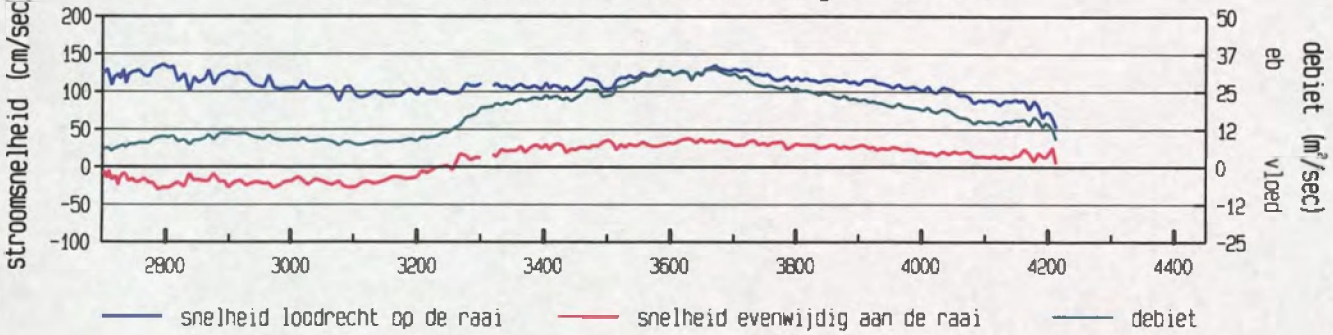

gevaren traject langs de raai

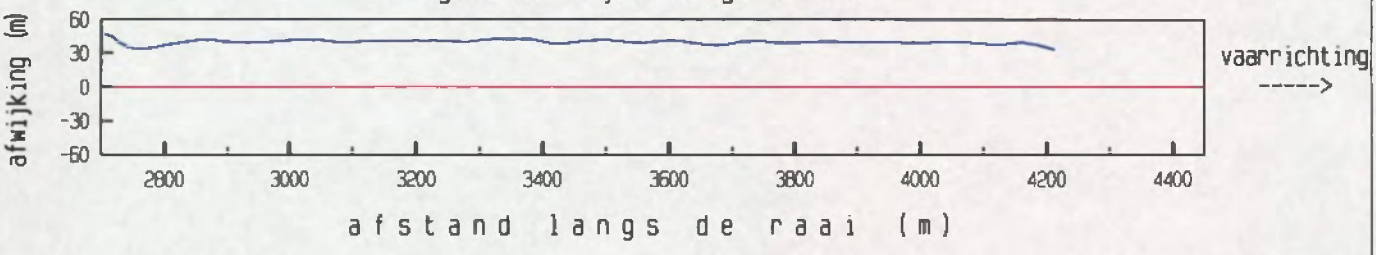

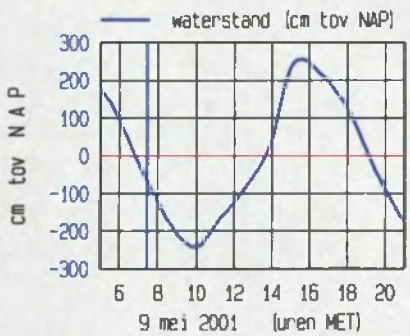

meetgebied

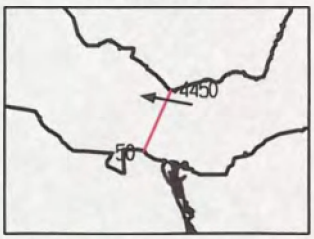

maximum gemiddelde stroom-
snelheid in de vertikaal

afstand uit nulpunt : 3670 m
stroomsnelheid : 139 cm/sec
stroomrichting : 280 °

doorstroomoppervlak : 24406 m²
raaidebiet : 26882 m³/sec

adcpfile : 0415014a.val

Everingen Raai 7 dd 9 mei 2001 tijd : 0730 - 0742
adcpfile : 0415015a.val

gemeten snelheid (cm/sec) (eb > 0 , vloed < 0)

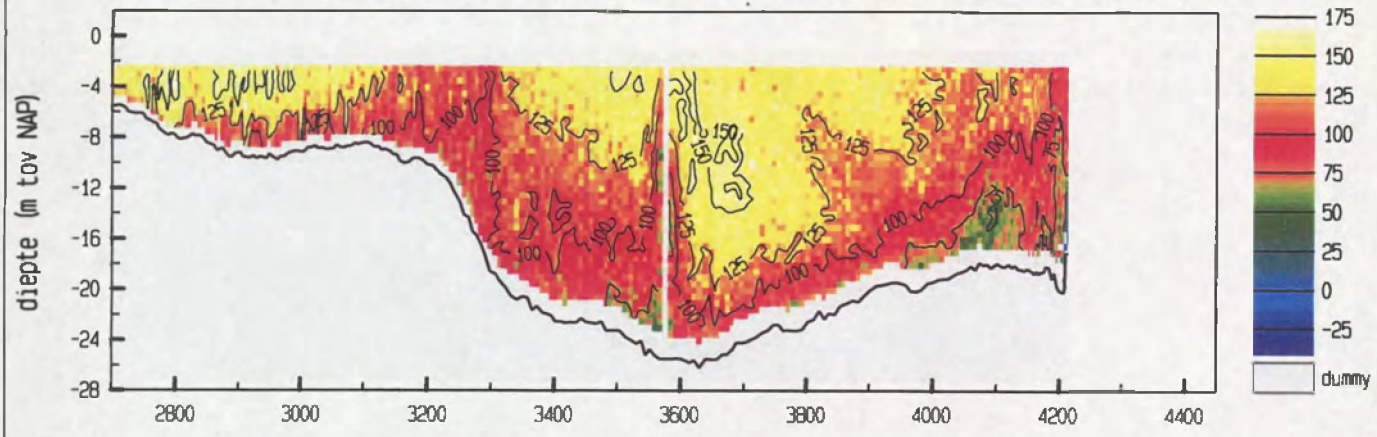

gemiddelde stroomsnelheid in de vertikaal

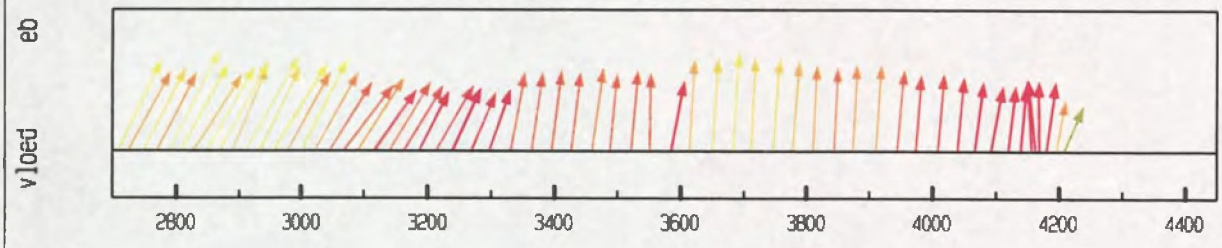

debiet- en stroomsnelheidsverdeling in de raai

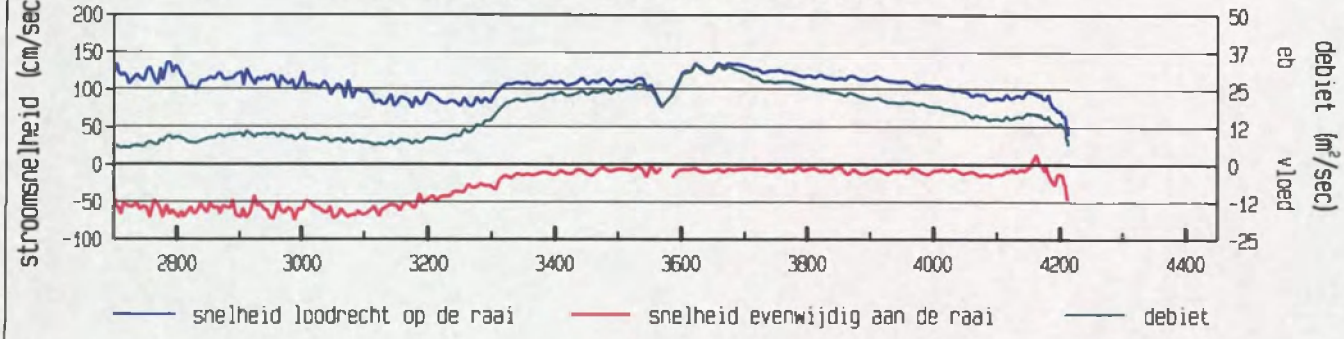

gevaren traject langs de raai

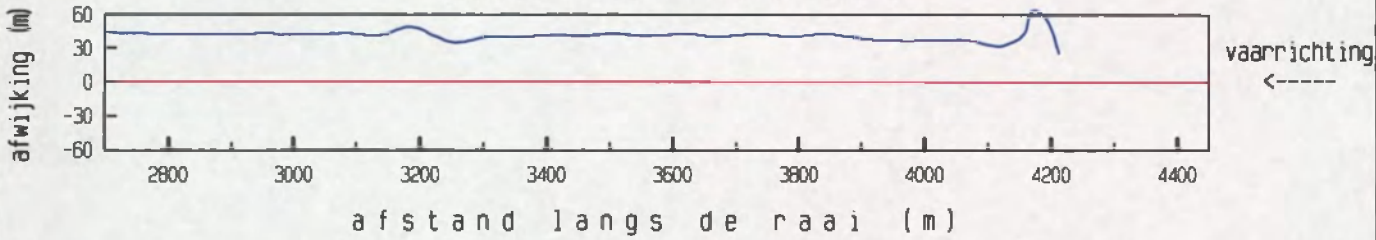

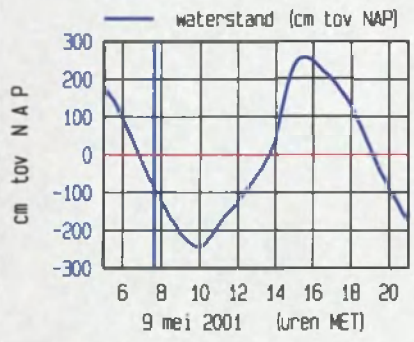

meetgebied

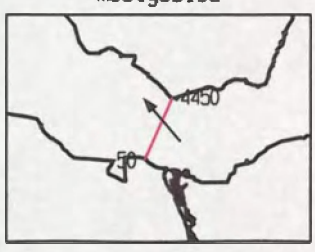

maximum gemiddelde stroom-
snelheid in de vertikaal

afstand uit nulpunt : 2789 m
stroomsnelheid : 150 cm/sec
stroomrichting : 320 °

doorstroomoppervlak : 24002 m²
raaidebiet : 25581 m³/sec

adcpfile : 0415015a.val

Everingen Raai 7 dd 9 mei 2001 tijd : 0743 - 0754
adcpfile : 0415016a.val

gemeten snelheid (cm/sec) (eb > 0 , vloed < 0)

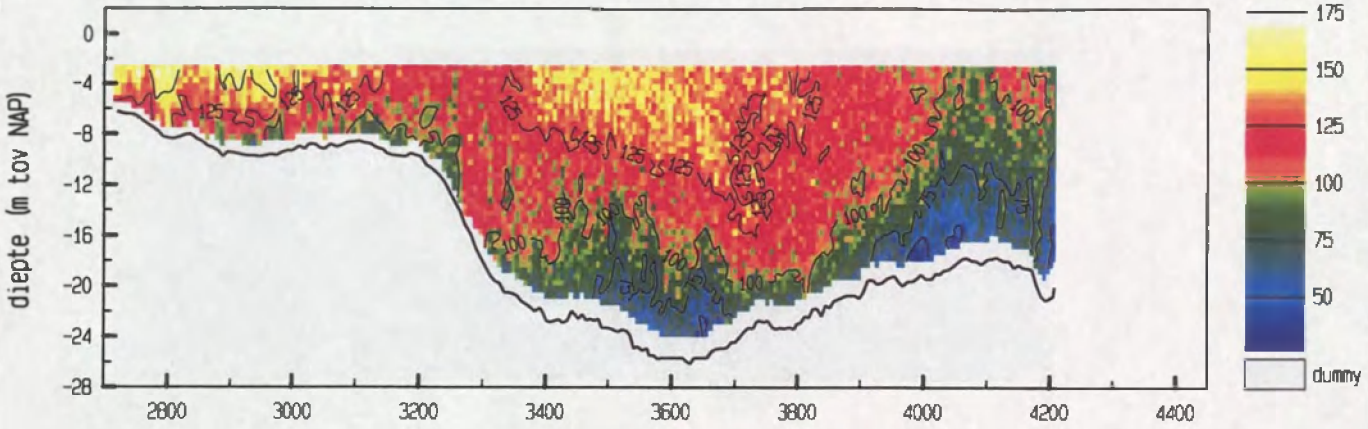

gemiddelde stroomsnelheid in de vertikaal

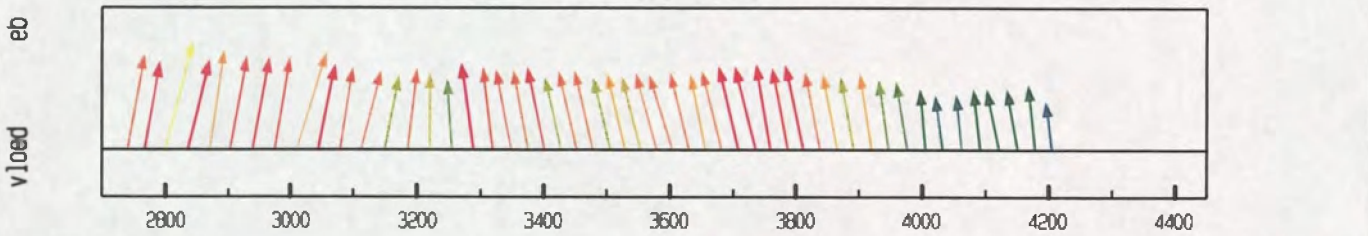

debiet- en stroomsnelheidsverdeling in de raai

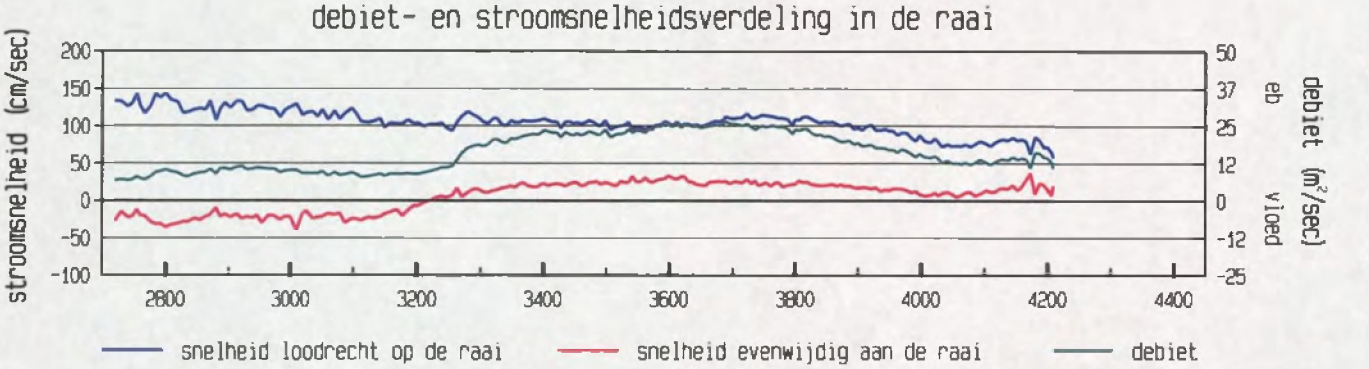

gevaren traject langs de raai

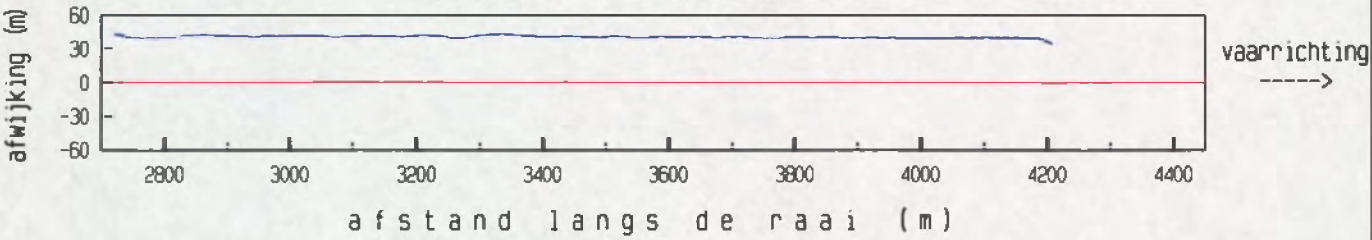

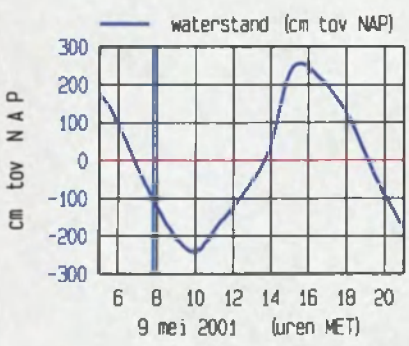

meetgebied

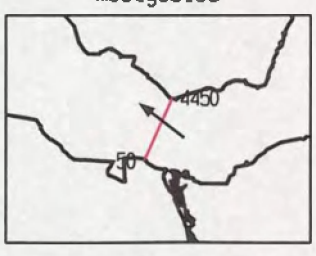

maximum gemiddelde stroom-
snelheid in de vertikaal

afstand uit nulpunt : 2800 m
stroomsnelheid : 148 cm/sec
stroomrichting : 308 °

doorstroomoppervlak : 23643 m²
raaidebiet : 24008 m³/sec

adcpfile : 0415016a.val

Everingen Raai 7 dd 9 mei 2001 tijd : 0754 - 0804
adcpfile : 0415017a.val

gemeten snelheid (cm/sec) (eb > 0 , vloed < 0)

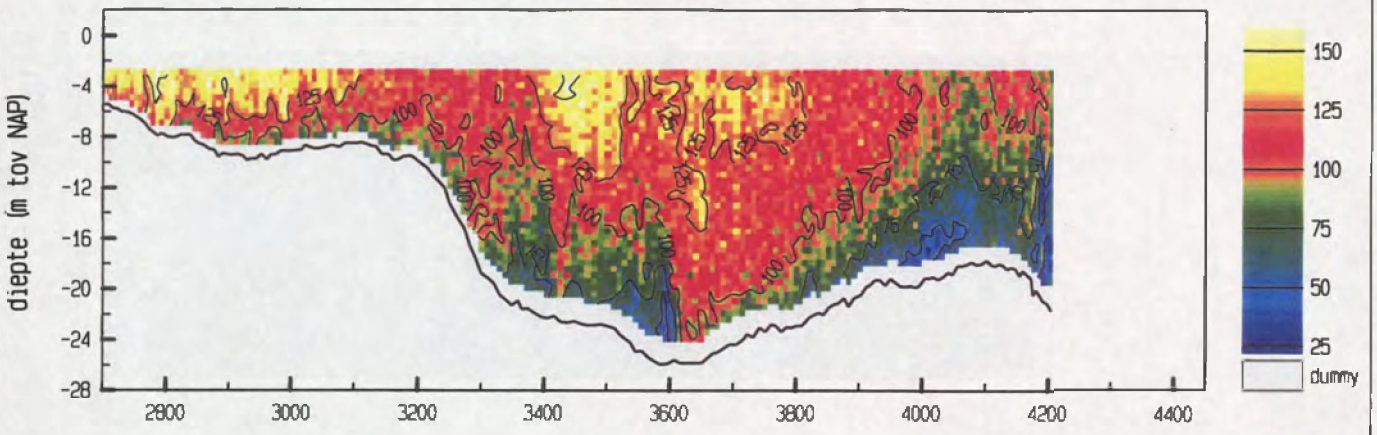

gemiddelde stroomsnelheid in de vertikaal

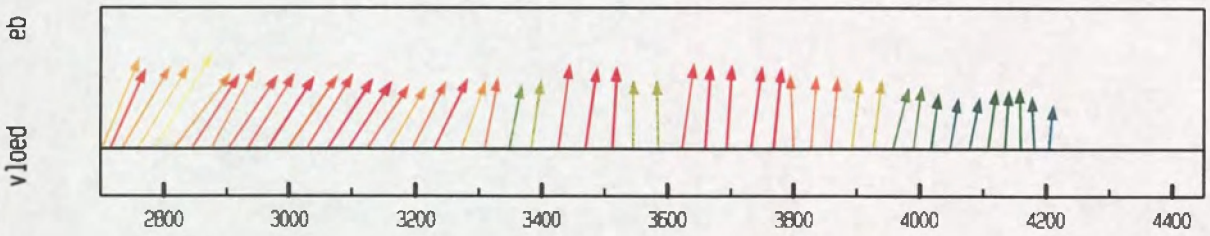

debiet- en stroomsnelheidsverdeling in de raai

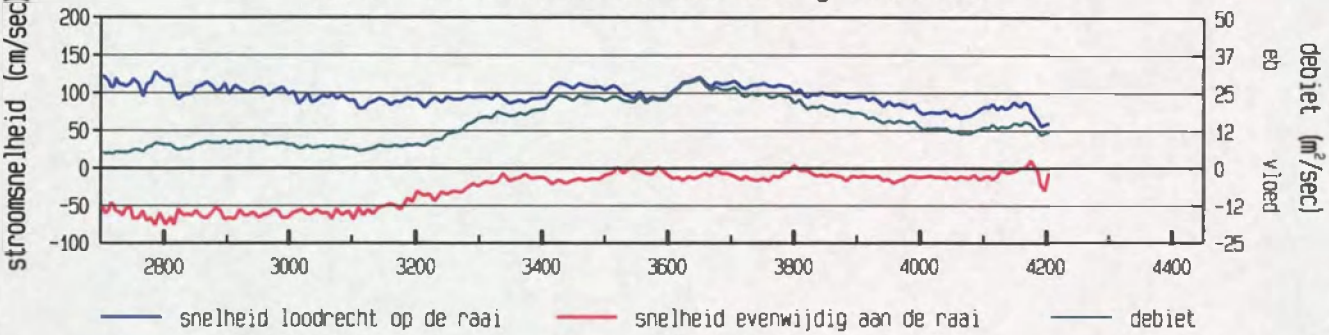

gevaren traject langs de raai

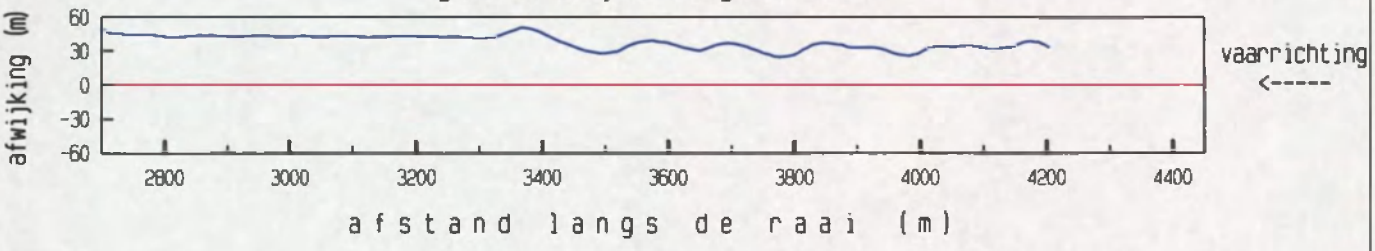

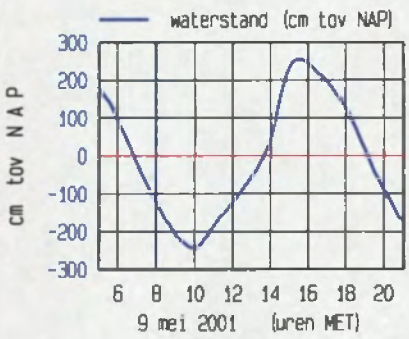

meetgebied

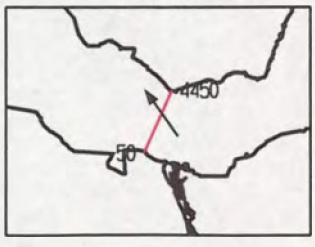

maximum gemiddelde stroom-
snelheid in de vertikaal

afstand uit nulpunt : 2786 m
stroomsnelheid : 149 cm/sec
stroomrichting : 325 °

doorstroomoppervlak : 23458 m²
raaidebiet : 22595 m³/sec

adcpfile : 0415017a.val

Everingen Raai 7 dd 9 mei 2001 tijd : 0804 - 0814
adcpfile : 0415018a.val

gemeten snelheid (cm/sec) (eb > 0 , vloed < 0)

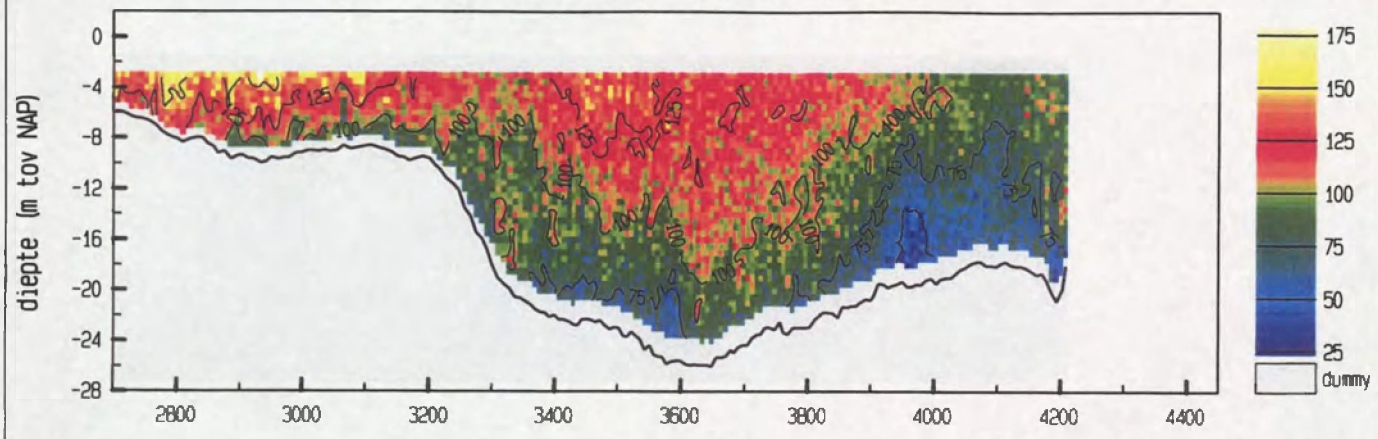

gemiddelde stroomsnelheid in de vertikaal

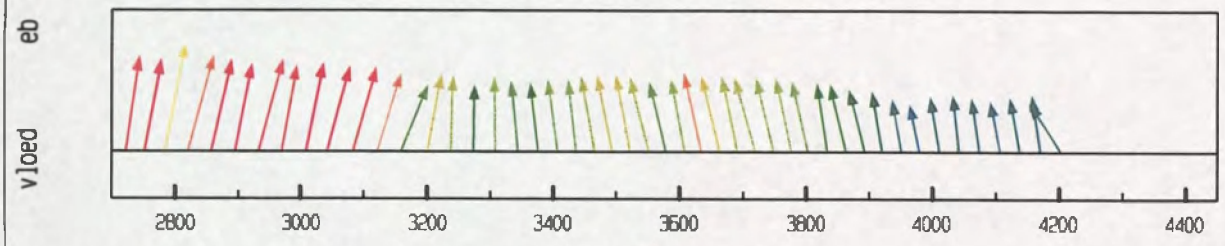

debiet- en stroomsnelheidsverdeling in de raai

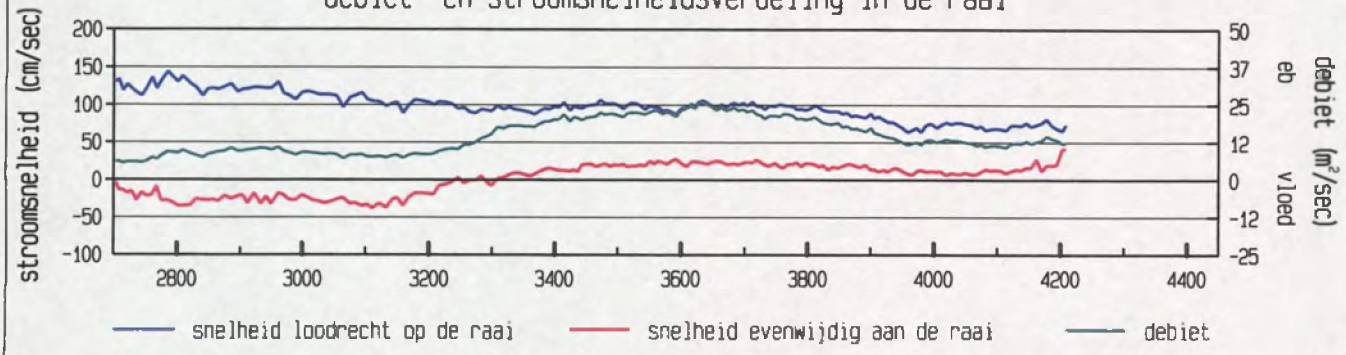

gevaren traject langs de raai

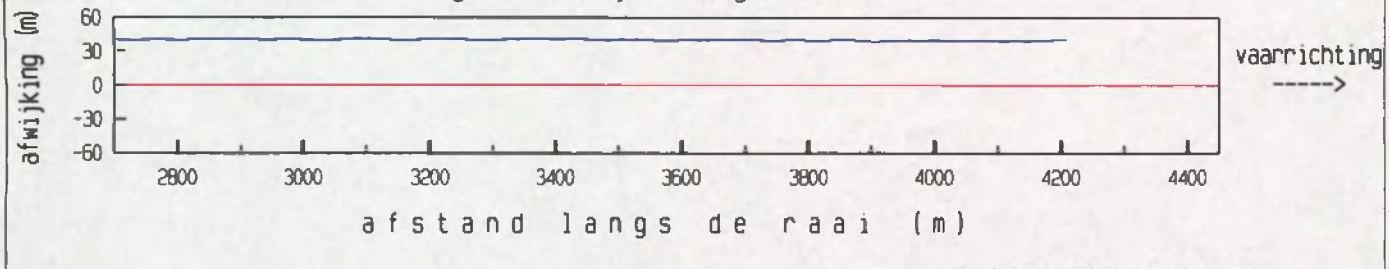

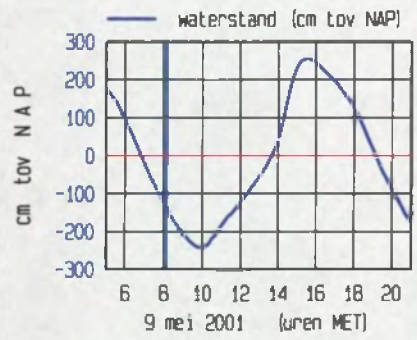

meetgebied

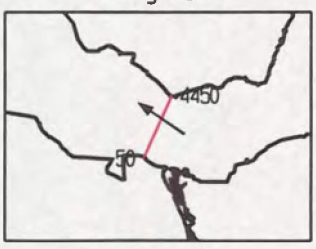

maximum gemiddelde stroom-
snelheid in de vertikaal

afstand uit nulpunt : 2784 m
stroomsnelheid : 146 cm/sec
stroomrichting : 304 °

doorstroomoppervlak : 23244 m²
raaidebiet : 21831 m³/sec

adcpfile : 0415018a.val

Everingen Raai 7 dd 9 mei 2001 tijd : 0814 - 0825
adcpfile : 0415019a.val

gemeten snelheid (cm/sec) (eb > 0 , vloed < 0)

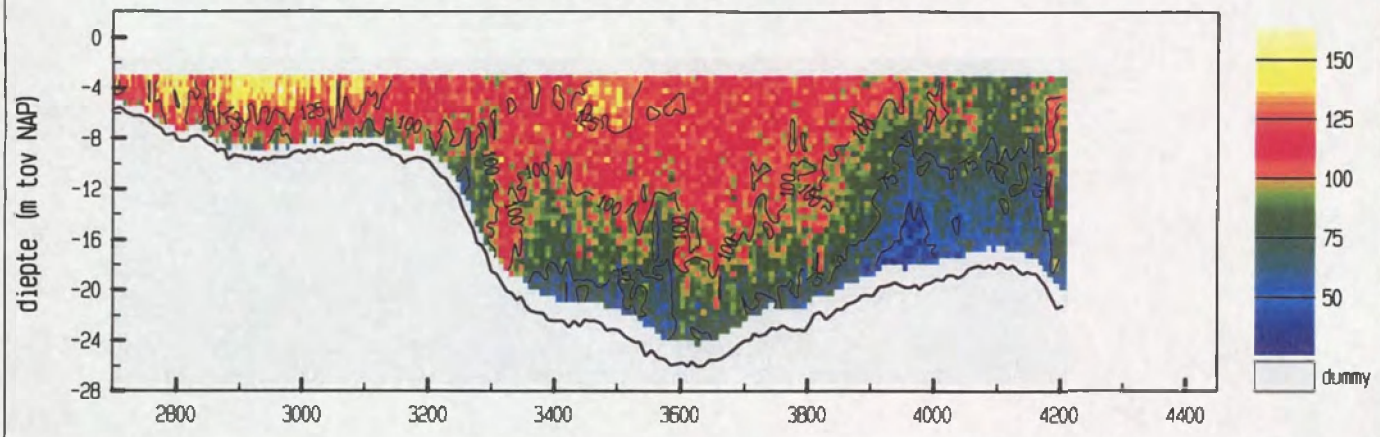

gemiddelde stroomsnelheid in de vertikaal

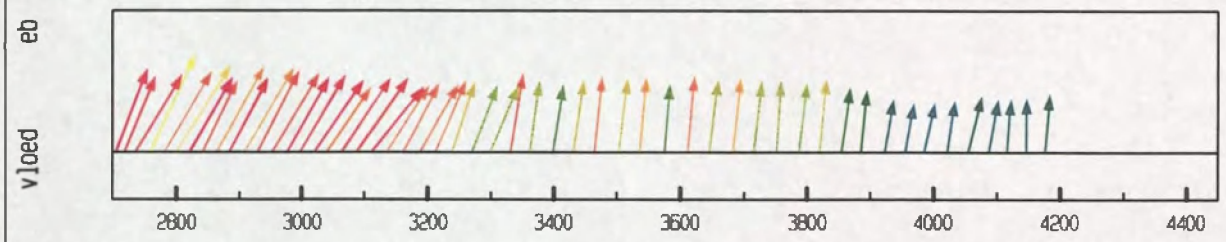

debiet- en stroomsnelheidsverdeling in de raai

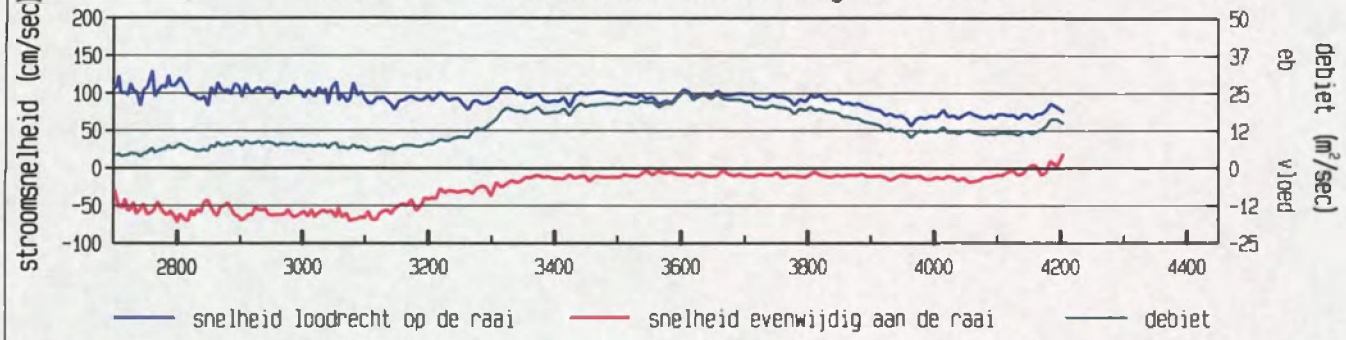

gevaren traject langs de raai

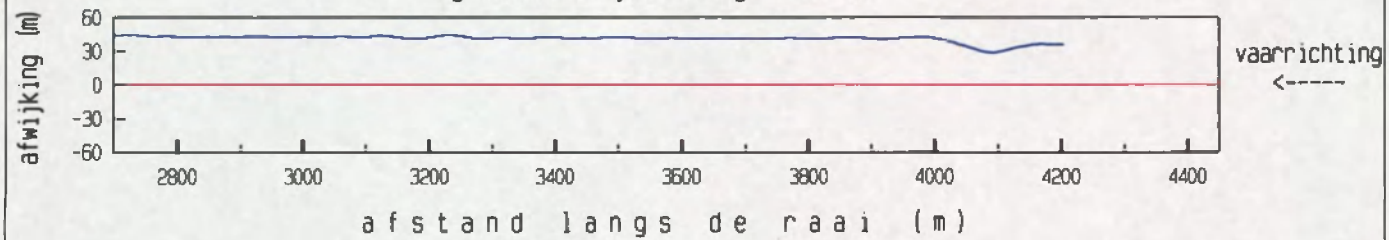

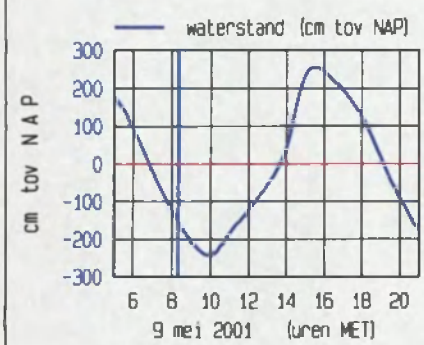

meetgebied

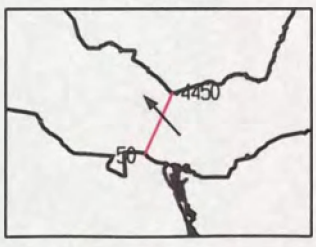

maximum gemiddelde stroom-
snelheid in de vertikaal

afstand uit nulpunt : 2760 m
stroomsnelheid : 142 cm/sec
stroomrichting : 318 °

doorstroomoppervlak : 23081 m²
raaidebiet : 20733 m³/sec

adcpfile : 0415019a.val

Everingen Raai 7 dd 9 mei 2001 tijd : 0825 - 0835
adcpfile : 0415020a.val

gemeten snelheid (cm/sec) (eb > 0 , vloed < 0)

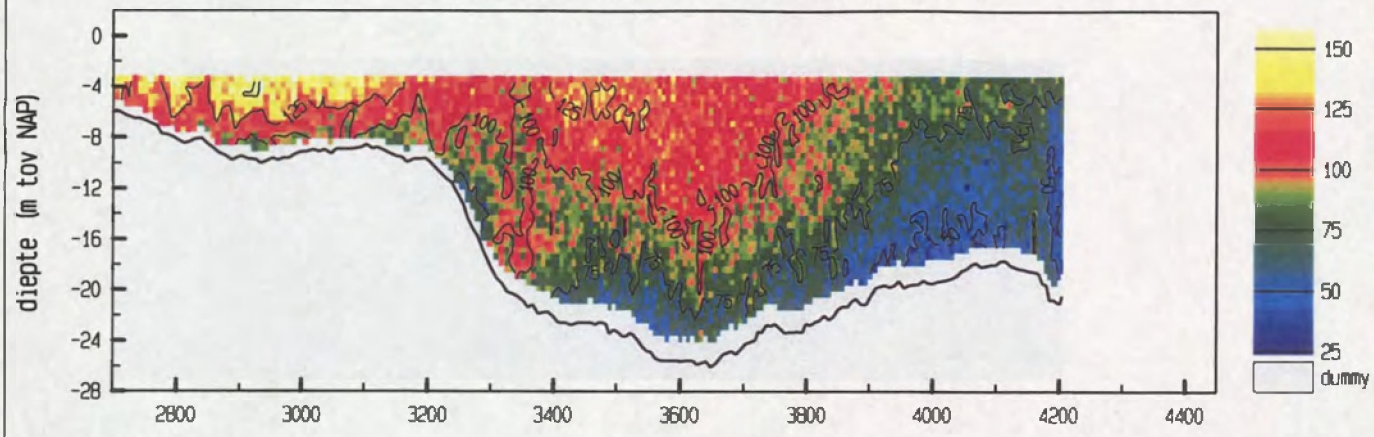

gemiddelde stroomsnelheid in de vertikaal

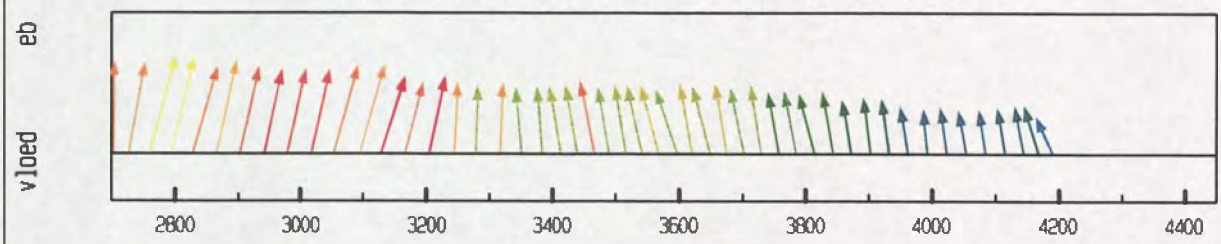

debiet- en stroomsnelheidsverdeling in de raai

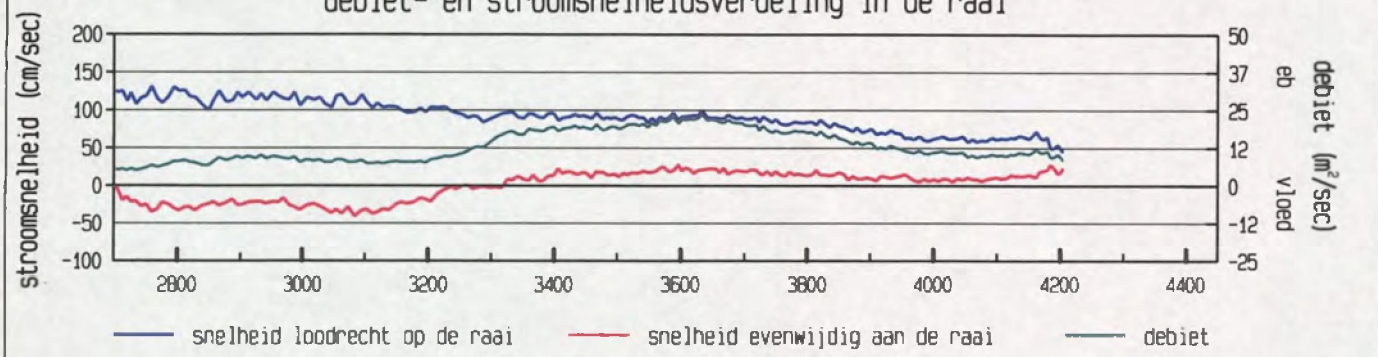

gevaren traject langs de raai

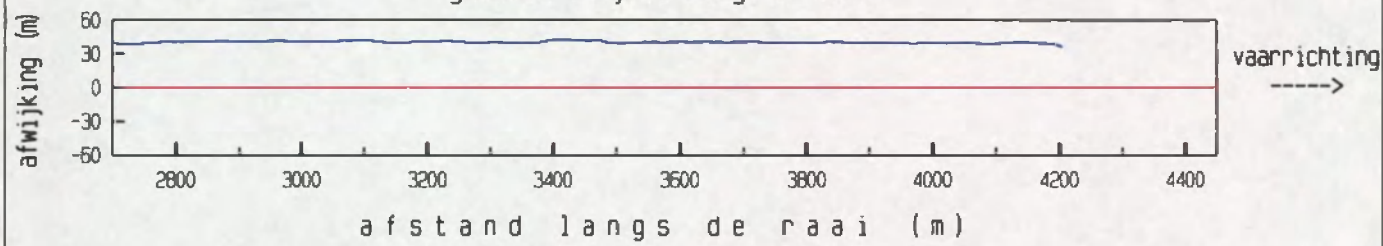

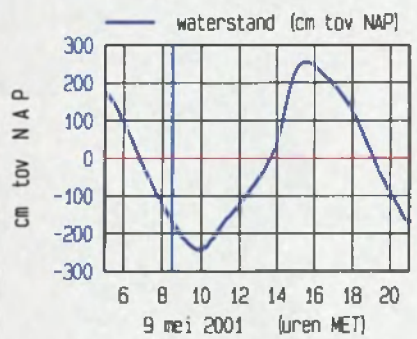

meetgebied

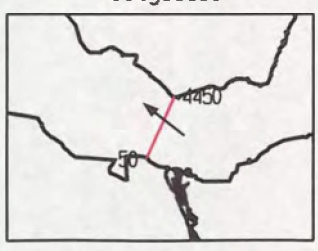

maximum gemiddelde stroom-
snelheid in de vertikaal

afstand uit nulpunt : 2760 m
stroomsnelheid : 136 cm/sec
stroomrichting : 309 °

doorstroomoppervlak : 22788 m²
raaidebiet : 19693 m³/sec

adcpfile : 0415020a.val

Everingen Raai 7 dd 9 mei 2001 tijd : 0840 - 0851
adcpfile : 0415021a.val

gemeten snelheid (cm/sec) (eb > 0 , vloed < 0)

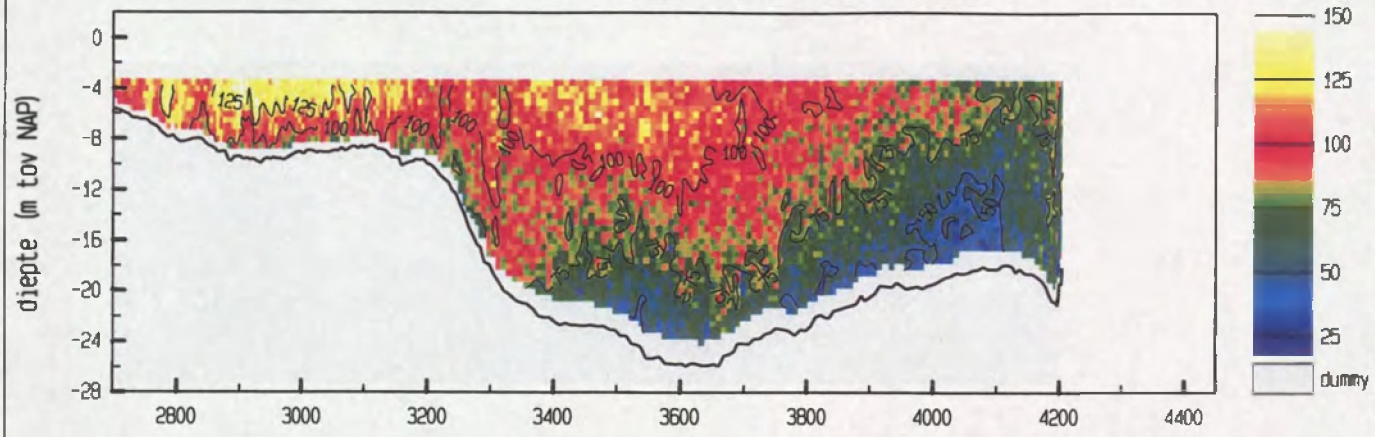

gemiddelde stroomsnelheid in de vertikaal

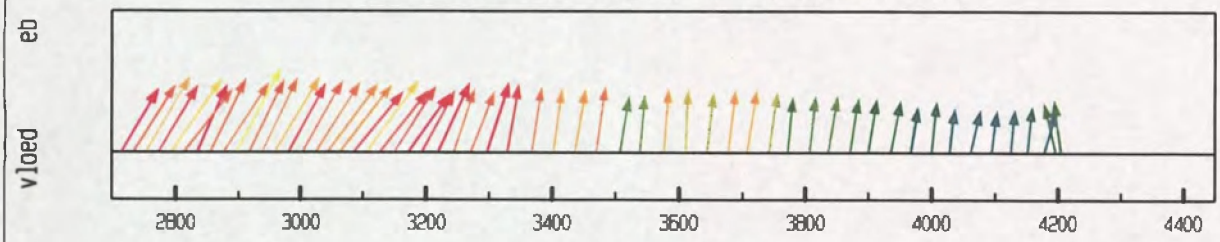

debiet- en stroomsnelheidsverdeling in de raai

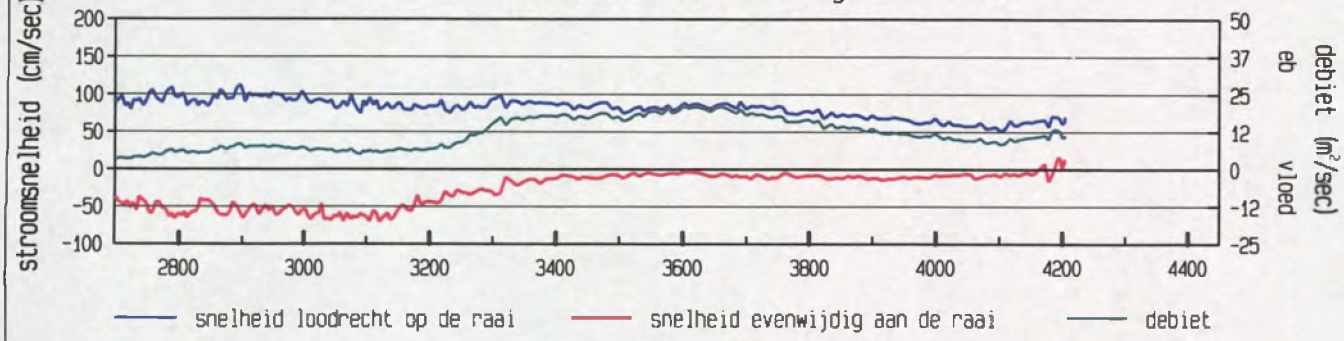

gevaren traject langs de raai

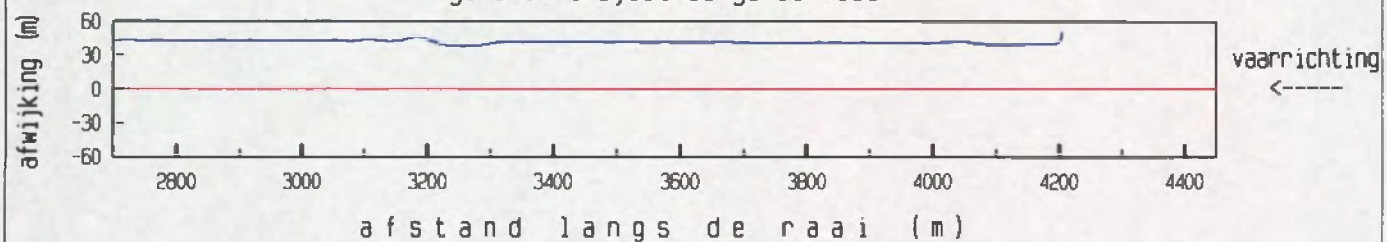

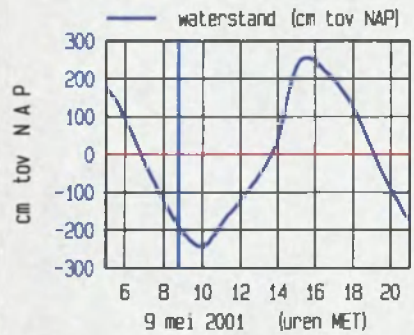

meetgebied



maximum gemiddelde stroom-
snelheid in de vertikaal

afstand uit nulpunt : 2897 m
stroomsnelheid : 127 cm/sec
stroomrichting : 322 °

doorstroomoppervlak : 22489 m²
raaidebiet : 17807 m³/sec

adcpfile : 0415021a.val

Everingen Raai 7 dd 9 mei 2001 tijd : 0902 - 0911
adcpfile : 0415023a.val

gemeten snelheid (cm/sec) (eb > 0 , vloed < 0)

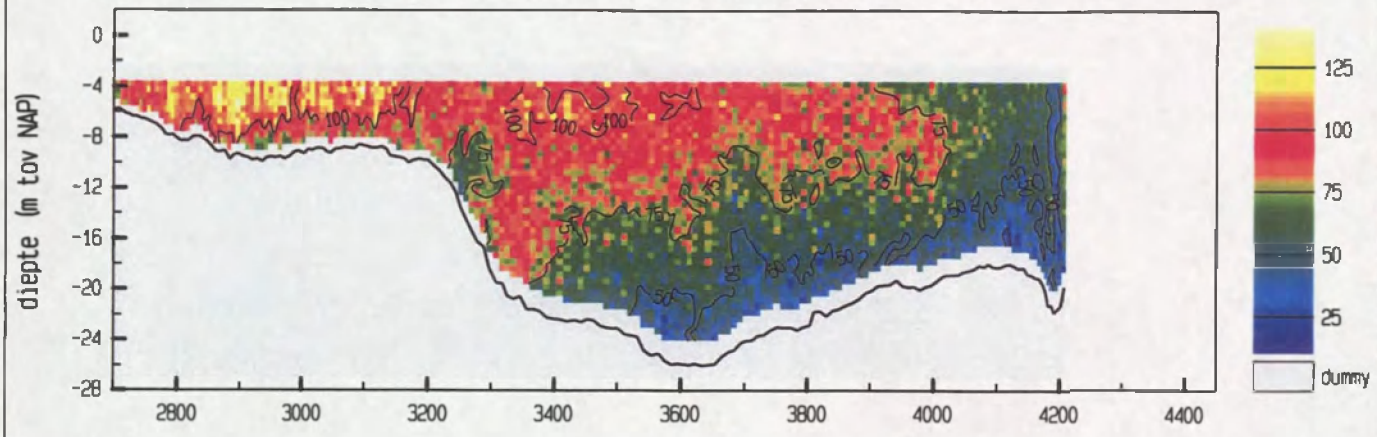

gemiddelde stroomsnelheid in de vertikaal

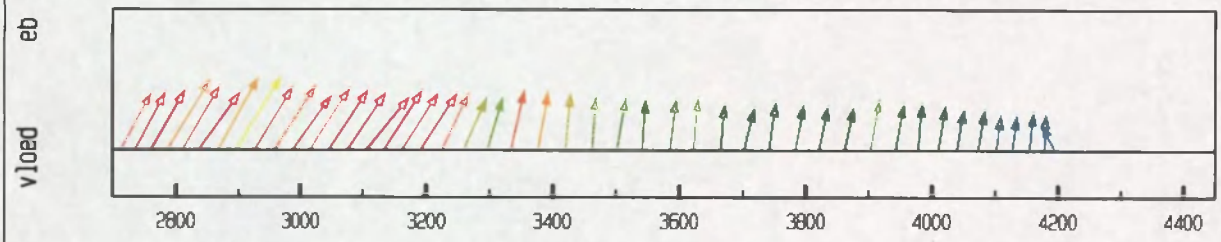

debiet- en stroomsnelheidsverdeling in de raai

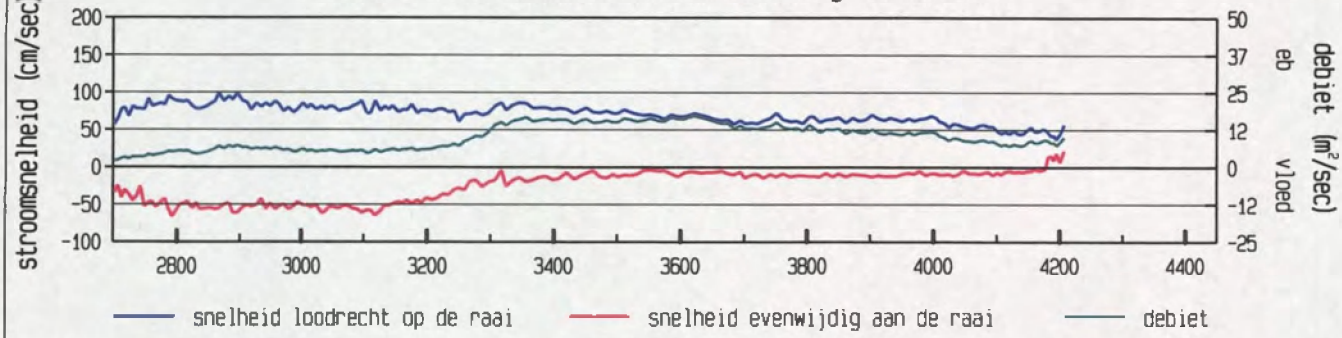

gevaren traject langs de raai

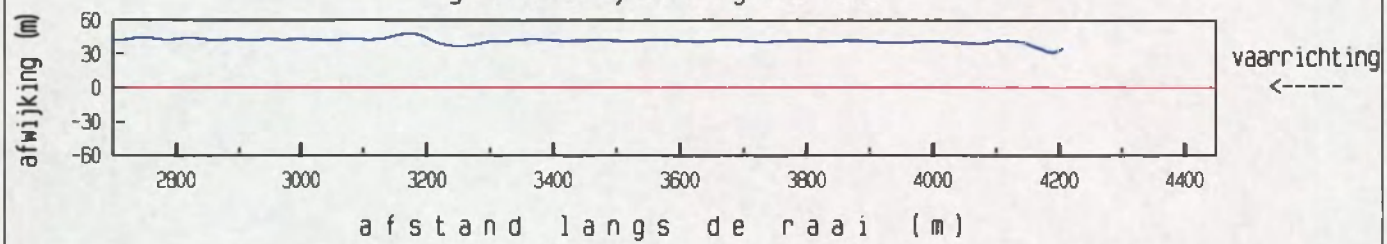

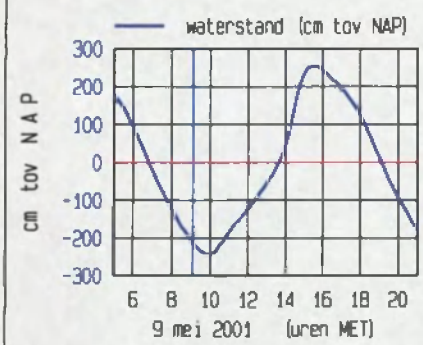

meetgebied

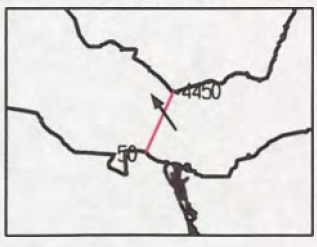

maximum gemiddelde stroom-
snelheid in de vertikaal

afstand uit nulpunt : 2896 m
stroomsnelheid : 117 cm/sec
stroomrichting : 325 °

doorstroomoppervlak : 22258 m²
raaidebiet : 15180 m³/sec

adcpfile : 0415023a.val

Everingen Raai 7 dd 9 mei 2001 tijd : 0912 - 0922
adcpfile : 0415024a.val

gemeten snelheid (cm/sec) (eb > 0 , vloed < 0)

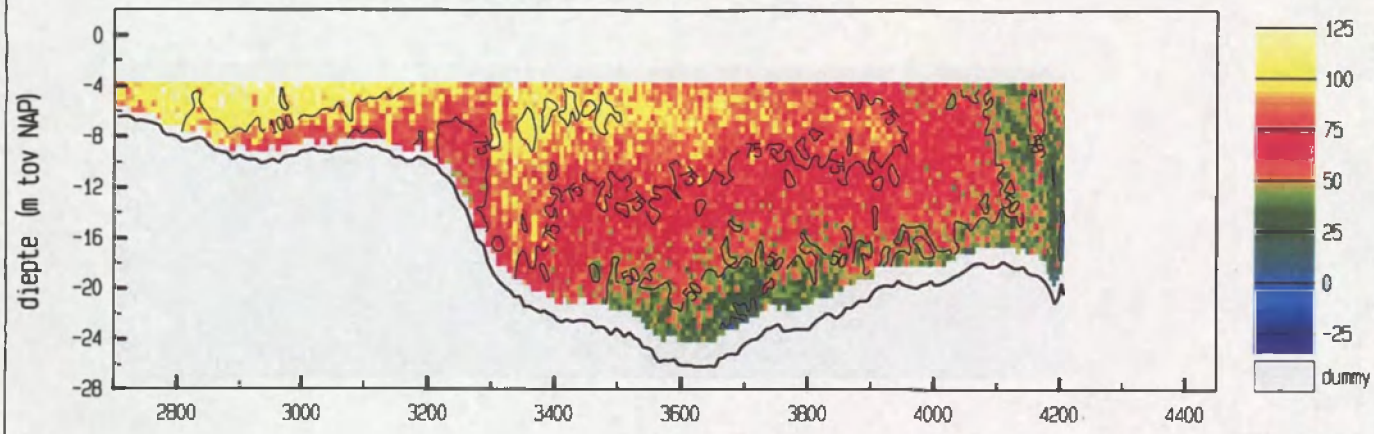

gemiddelde stroomsnelheid in de vertikaal

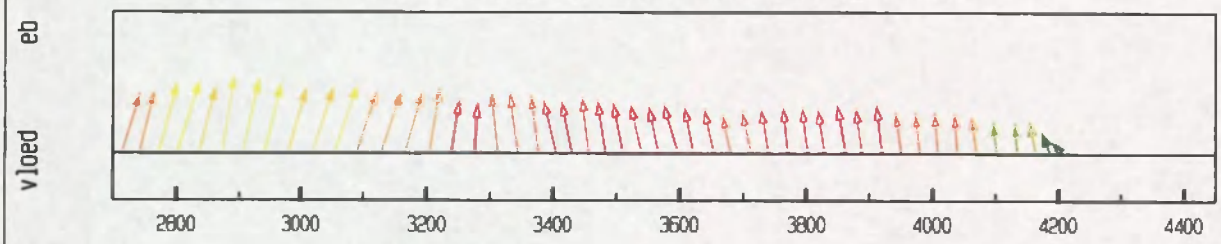

debiet- en stroomsnelheidsverdeling in de raai

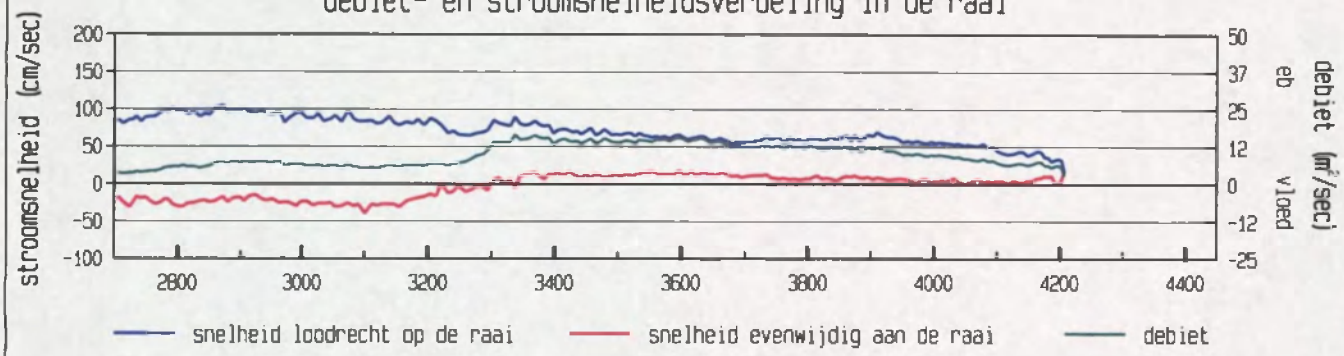

gevaren traject langs de raai

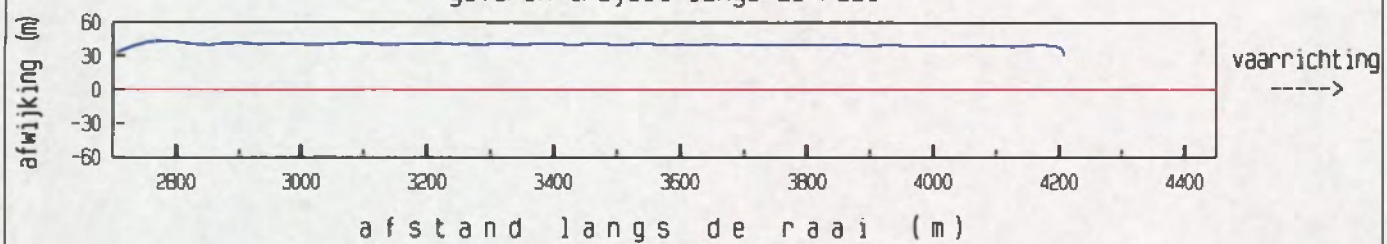

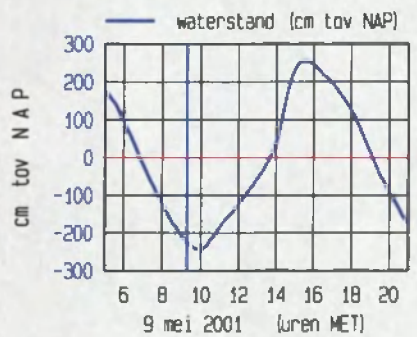

meetgebied

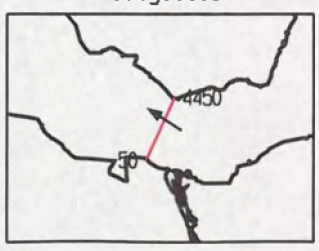

maximum gemiddelde stroom-
snelheid in de vertikaal

afstand uit nulpunt : 2872 m
stroomsnelheid : 106 cm/sec
stroomrichting : 303 °

doorstroomoppervlak : 22083 m²
raaidebiet : 14578 m³/sec

adcpfile : 0415024a.val

Everingen Raai 7 dd 9 mei 2001 tijd : 0922 - 0931
adcpfile : 0415025a.val

gemeten snelheid (cm/sec) (eb > 0 , vloed < 0)

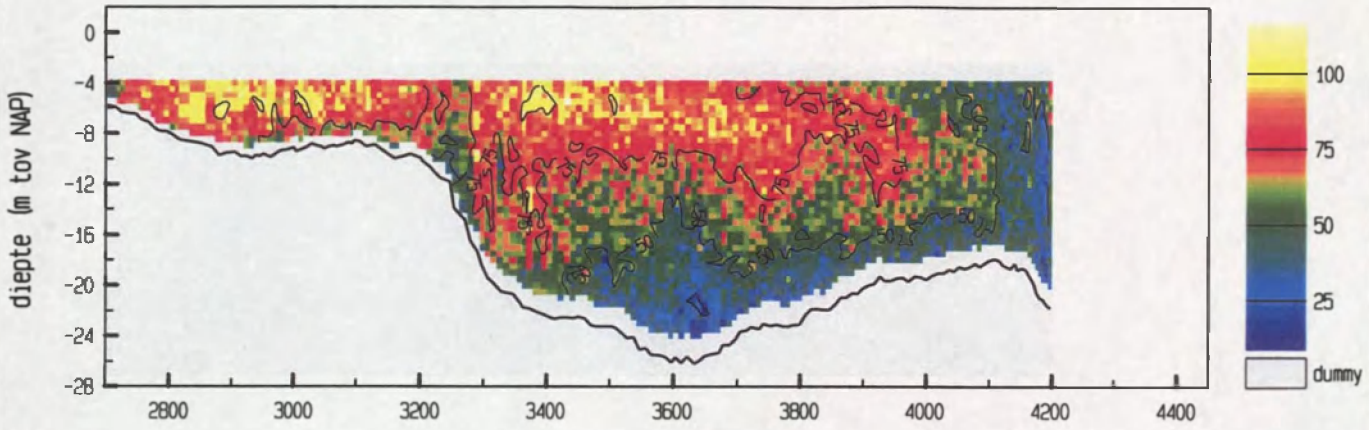

gemiddelde stroomsnelheid in de vertikaal



debiet- en stroomsnelheidsverdeling in de raai

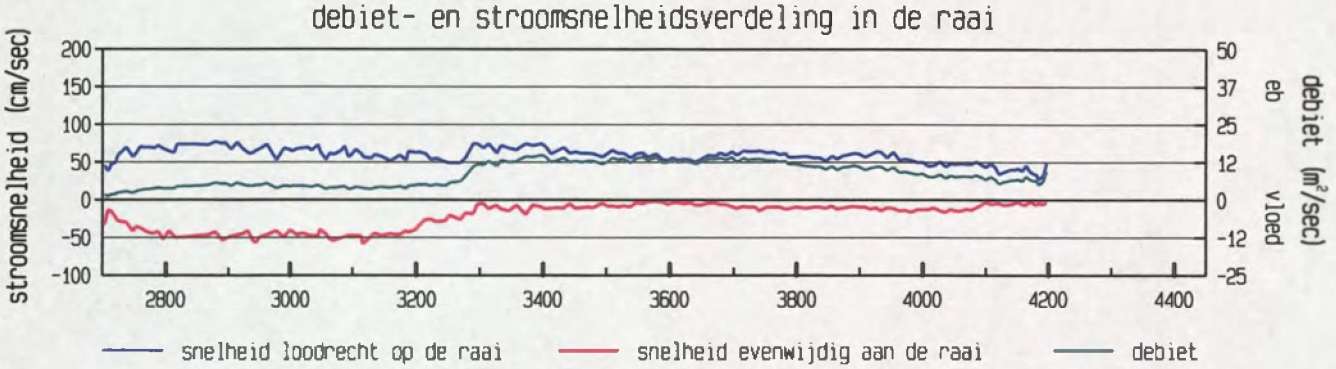

gevaren traject langs de raai

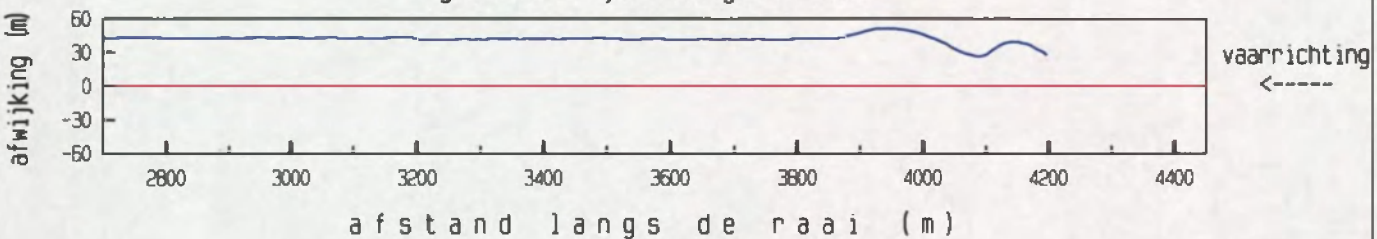

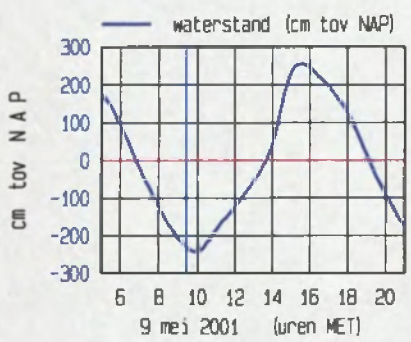

meetgebied

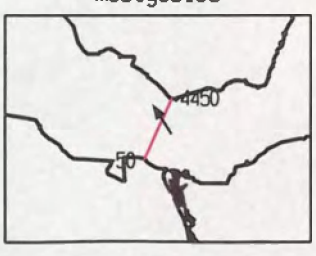

maximum gemiddelde stroom-
snelheid in de vertikaal

afstand uit nulpunt : 2894 m
stroomsnelheid : 92 cm/sec
stroomrichting : 328 °

doorstroomoppervlak : 21854 m²
raaidebiet : 12797 m³/sec

adcpfile : 0415025a.val

Everingen Raai 7 dd 9 mei 2001 tijd : 0932 - 0942
adcpfile : 0415026a.val

gemeten snelheid (cm/sec) (eb > 0 , vloed < 0)

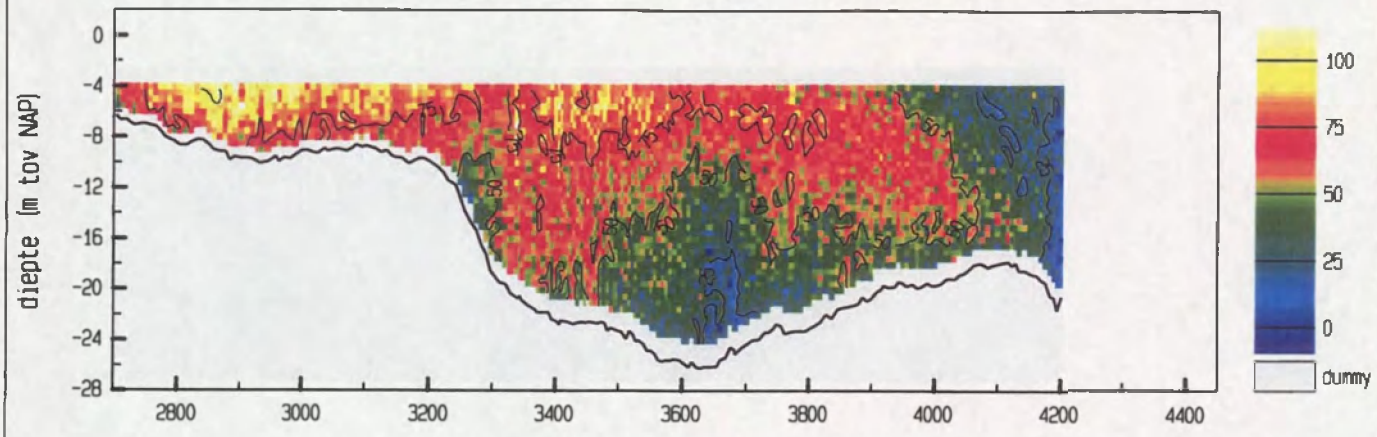

gemiddelde stroomsnelheid in de vertikaal

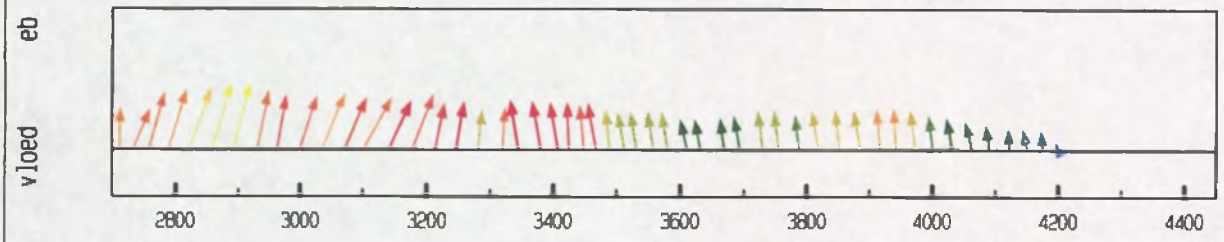

debiet- en stroomsnelheidsverdeling in de raai

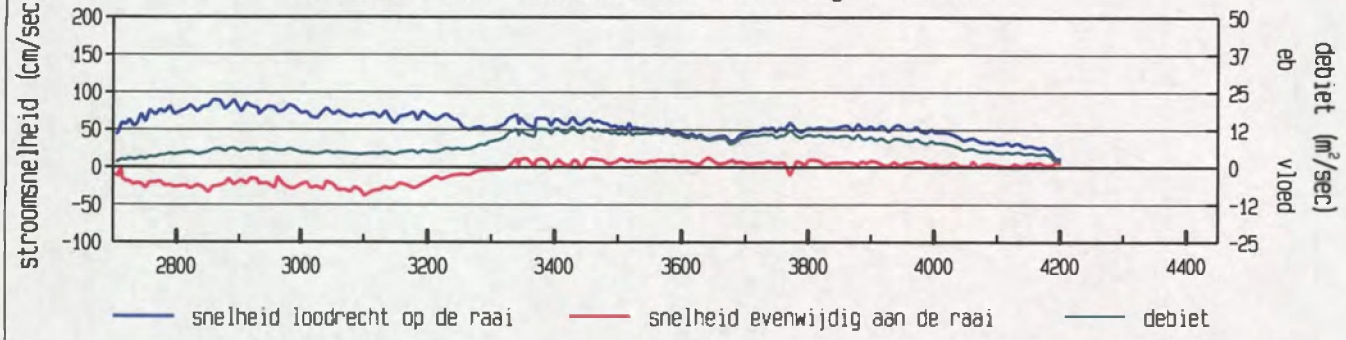

gevaren traject langs de raai

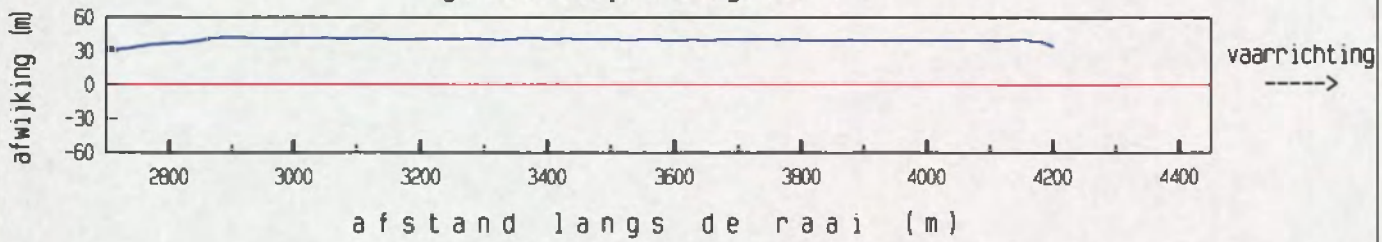

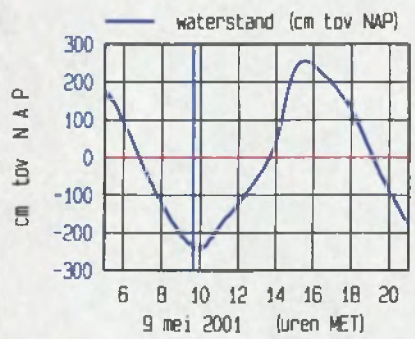

meetgebied

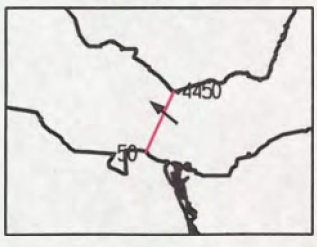

maximum gemiddelde stroom-
snelheid in de vertikaal

afstand uit nulpunt : 2858 m
stroomsnelheid : 94 cm/sec
stroomrichting : 310 °

doorstroomoppervlak : 21889 m²
raaidebiet : 11480 m³/sec

adcpfile : 0415026a.val

Everingen Raai 7 dd 9 mei 2001 tijd : 0943 - 0951
adcpfile : 0415027a.val

gemeten snelheid (cm/sec) (eb > 0 , vloed < 0)

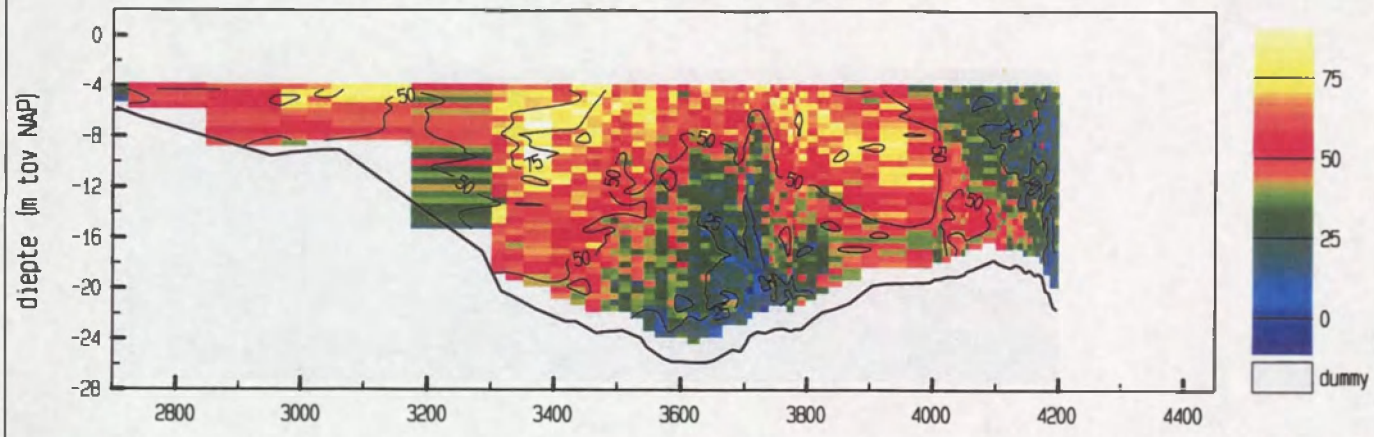

gemiddelde stroomsnelheid in de vertikaal



debiet- en stroomsnelheidsverdeling in de raai

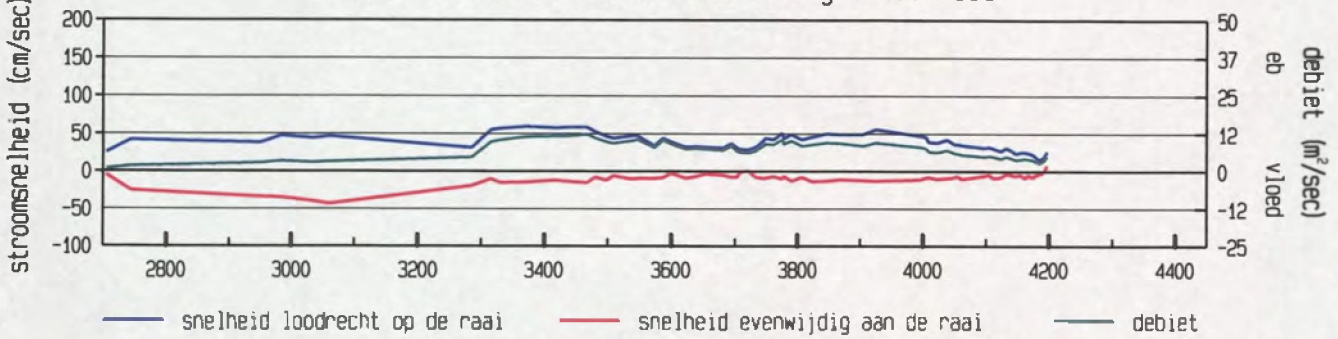

gevaren traject langs de raai

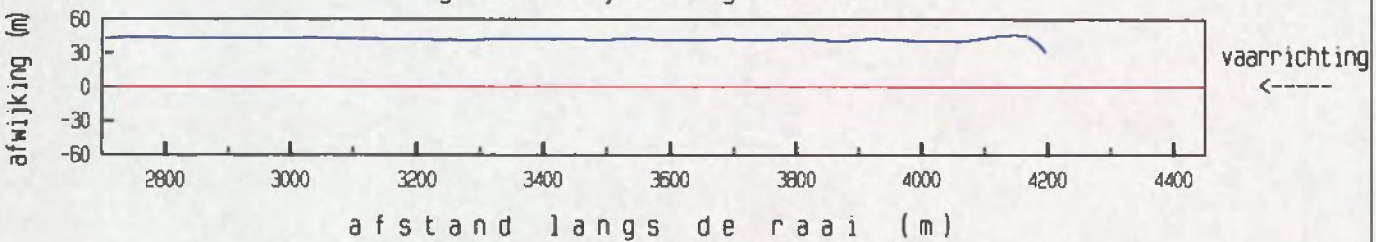

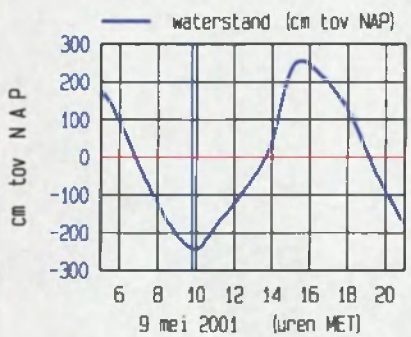

meetgebied

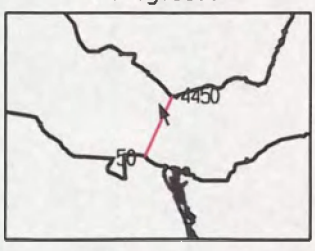

maximum gemiddelde stroom-
snelheid in de vertikaal

afstand uit nulpunt : 3061 m
stroomsnelheid : 63 cm/sec
stroomrichting : 337 °

doorstroomoppervlak : 22102 m²
raaidebiet : 9352 m³/sec

adcpfile : 0415027a.val

Everingen Raai 7 dd 9 mei 2001 tijd : 0952 - 1001
adcpfile : 0415028a.val

gemeten snelheid (cm/sec) (eb > 0 , vloed < 0)

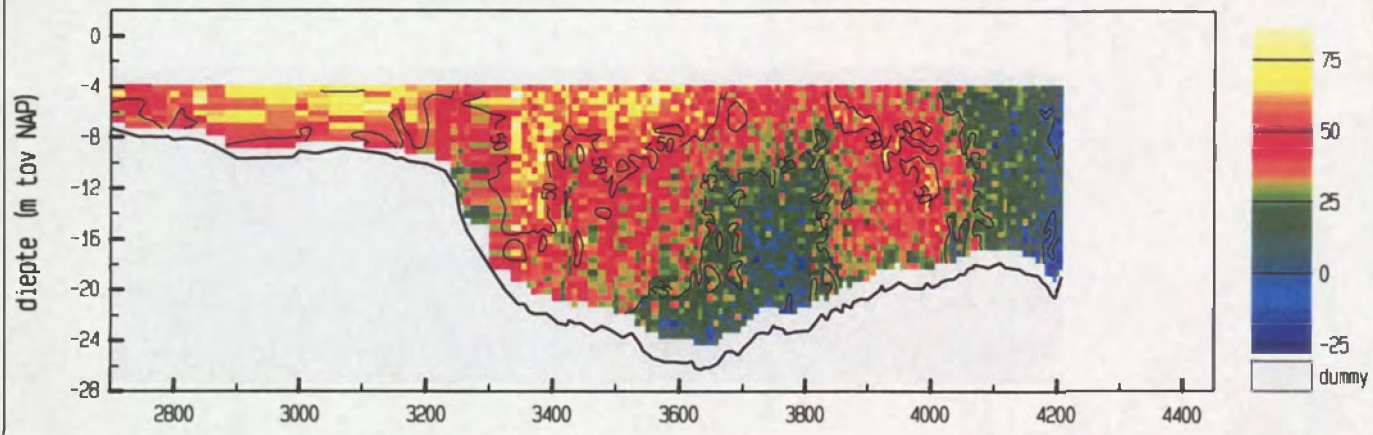

gemiddelde stroomsnelheid in de vertikaal

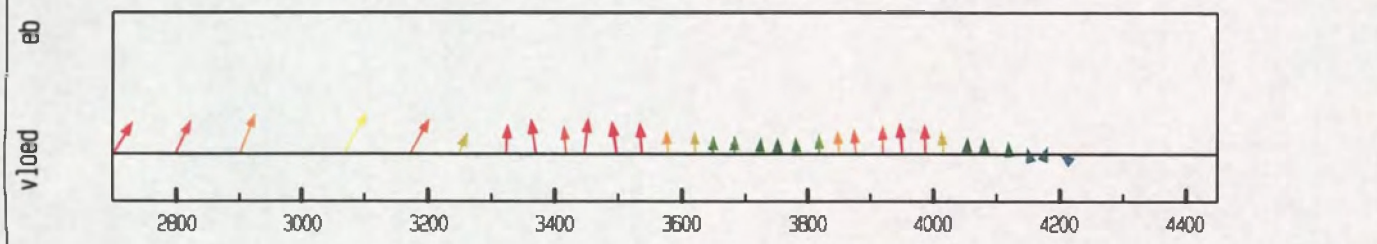

debiet- en stroomsnelheidsverdeling in de raai

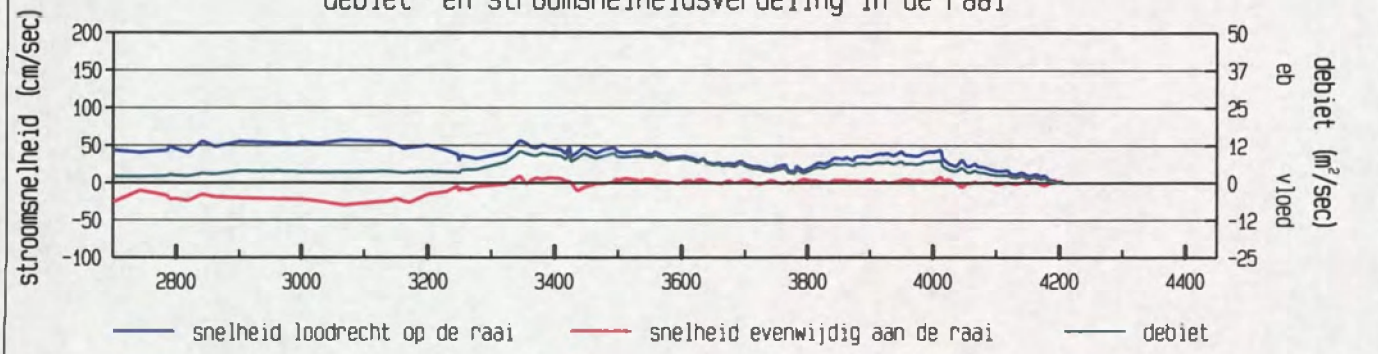

gevaren traject langs de raai

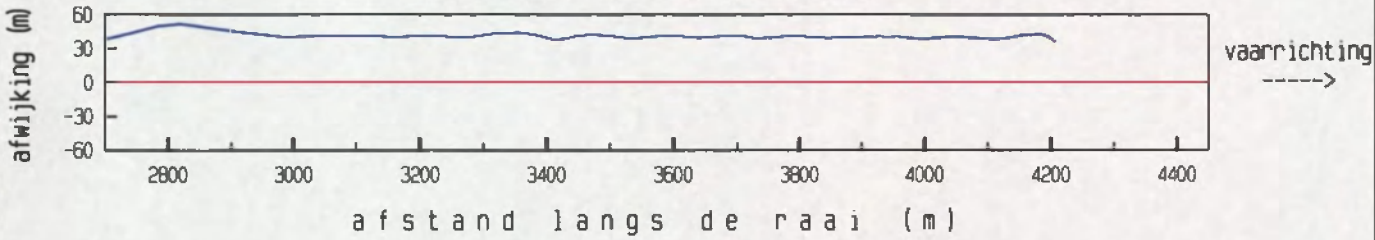

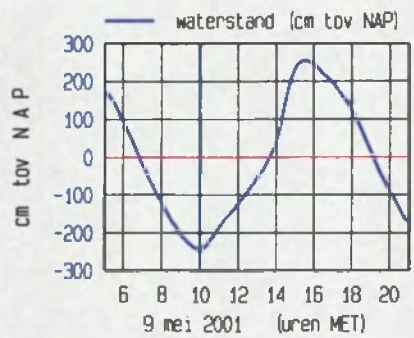

meetgebied

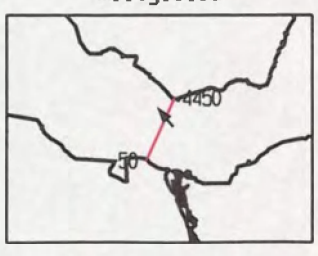

maximum gemiddelde stroom-
snelheid in de vertikaal

afstand uit nulpunt : 3067 m
stroomsnelheid : 64 cm/sec
stroomrichting : 322 °

doorstroomoppervlak : 21959 m²
raaidebiet : 7618 m³/sec

adcpfile : 0415028a.val

Everingen Raai 7 dd 9 mei 2001 tijd : 1001 - 1010
adcpfile : 0415029a.val

gemeten snelheid (cm/sec) (eb > 0 , vloed < 0)

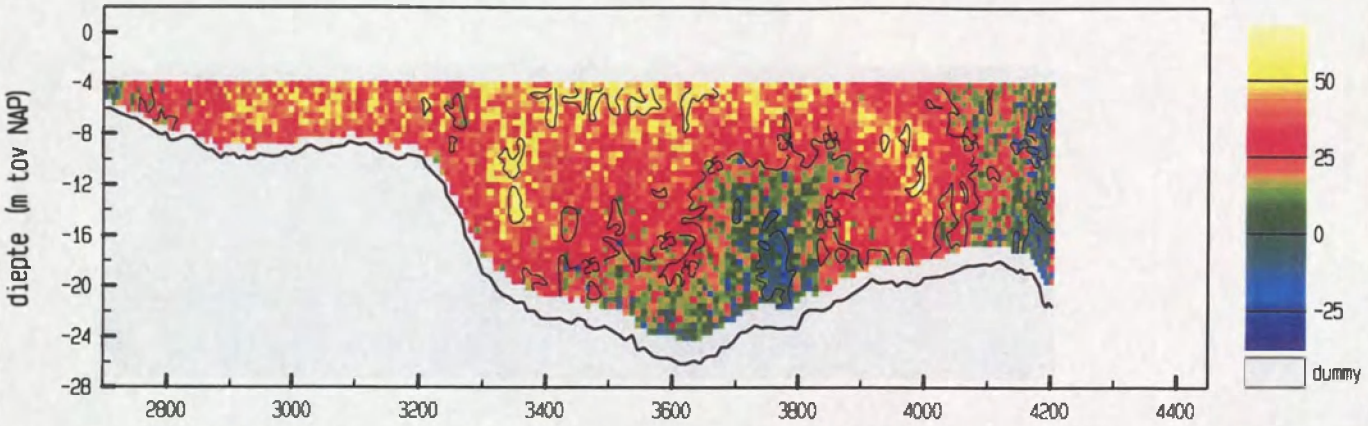

gemiddelde stroomsnelheid in de vertikaal



debiet- en stroomsnelheidsverdeling in de raai

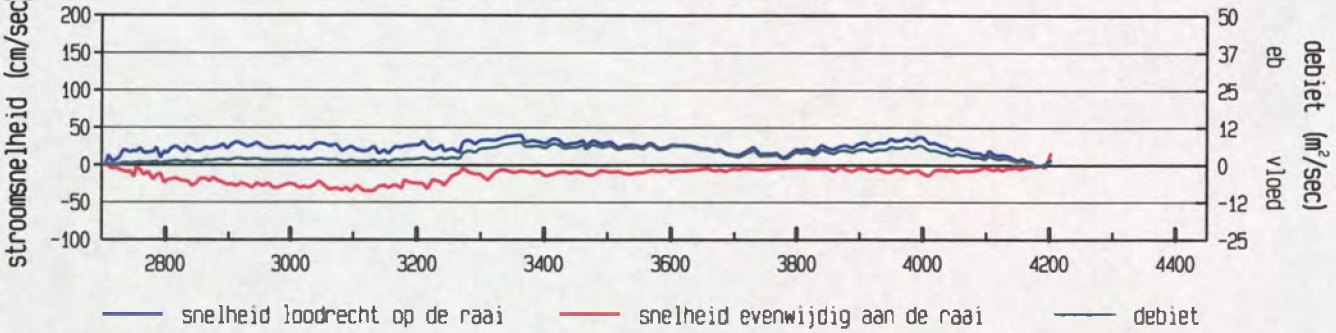

gevaren traject langs de raai

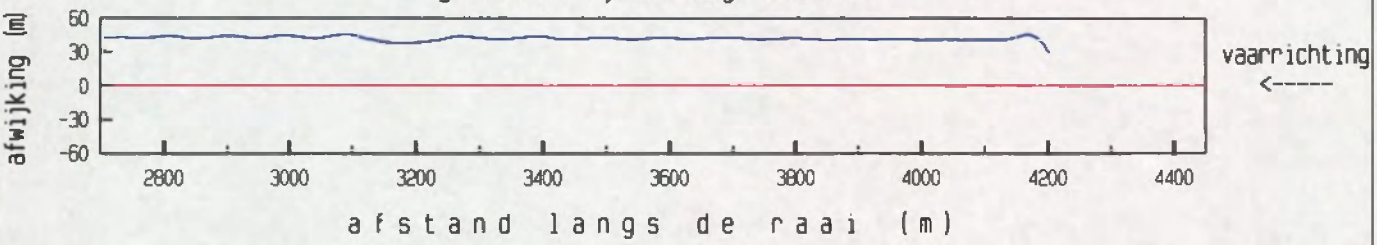

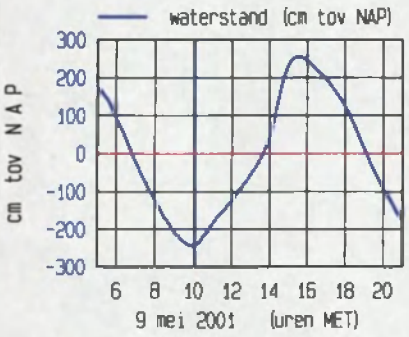

meetgebied



maximum gemiddelde stroom-
snelheid in de vertikaal

afstand uit nulpunt : 3096 m
stroomsnelheid : 44 cm/sec
stroomrichting : 348 °

doorstroomoppervlak : 21926 m²
raaidebiet : 5213 m³/sec

adcpfile : 0415029a.val

Everingen Raai 7 dd 9 mei 2001 tijd : 1011 - 1020
adcpfile : 0415030a.val

gemeten snelheid (cm/sec) (eb > 0 , vloed < 0)

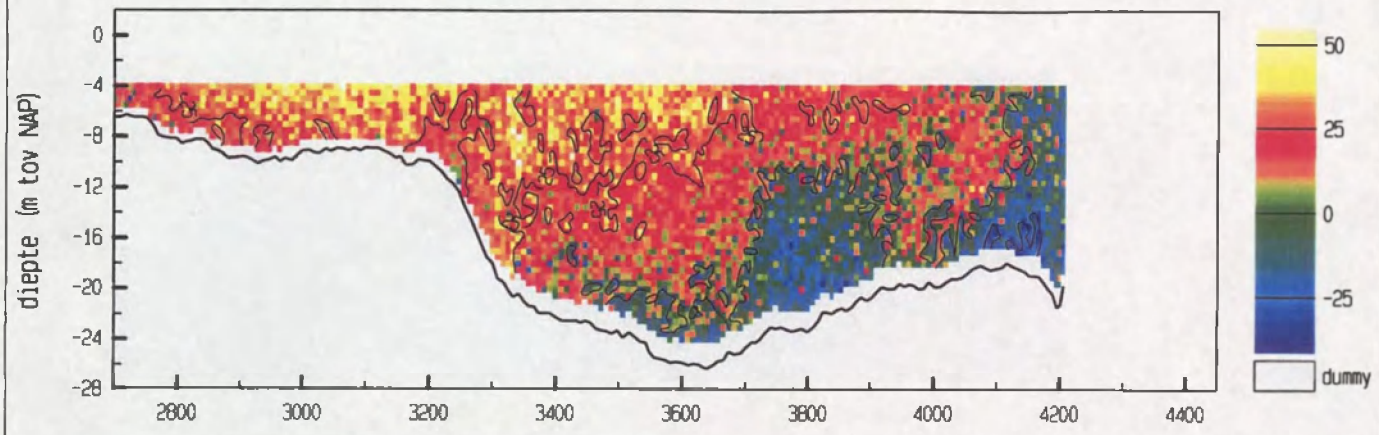

gemiddelde stroomsnelheid in de vertikaal

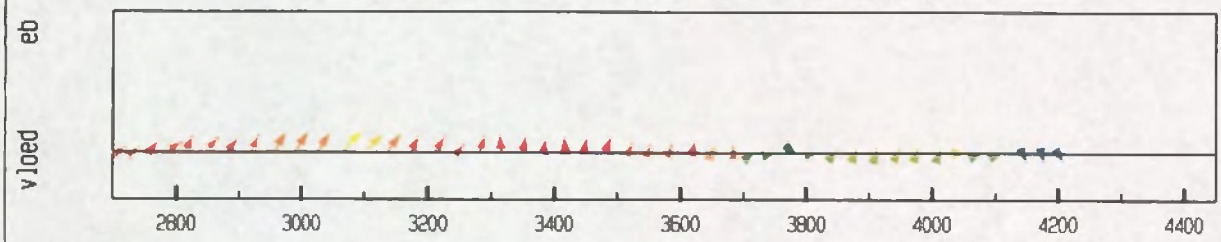

debiet- en stroomsnelheidsverdeling in de raai

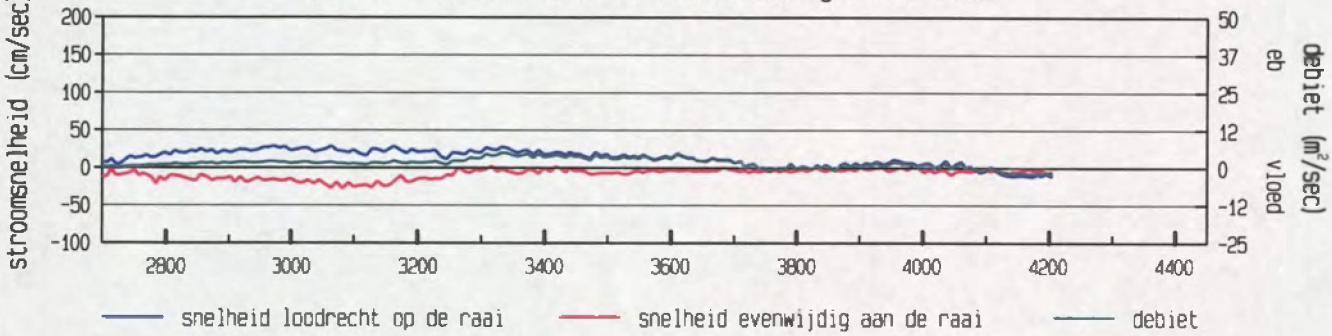

gevaren traject langs de raai

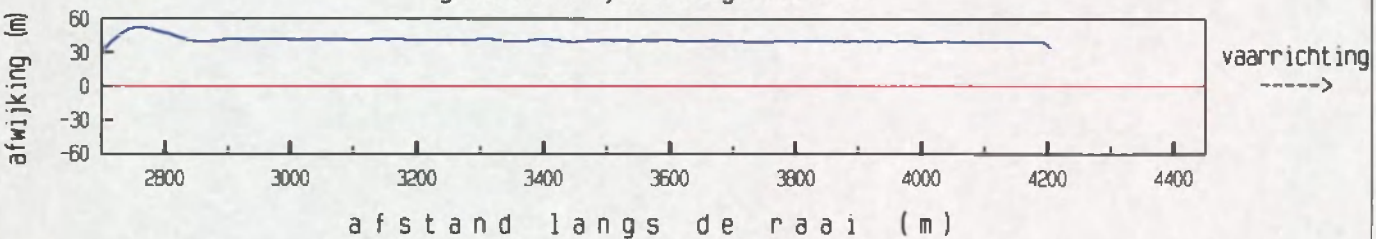

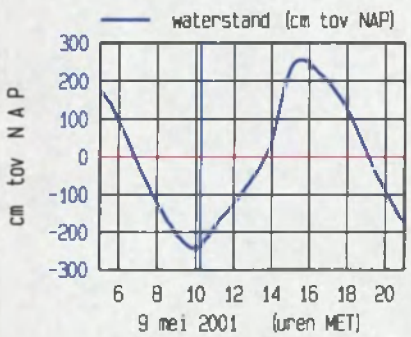

meetgebied

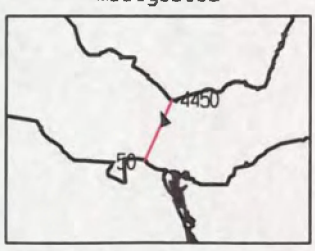

maximum gemiddelde stroom-
snelheid in de vertikaal

afstand uit nulpunt : 3064 m
stroomsnelheid : 40 cm/sec
stroomrichting : 337 °

doorstroomoppervlak : 22062 m²
raaidebiet : 2427 m³/sec

adcpfile : 0415030a.val

Everingen Raai 7 dd 9 mei 2001 tijd : 1034 - 1044
adcpfile : 0415033a.val

gemeten snelheid (cm/sec) (eb > 0 , vloed < 0)

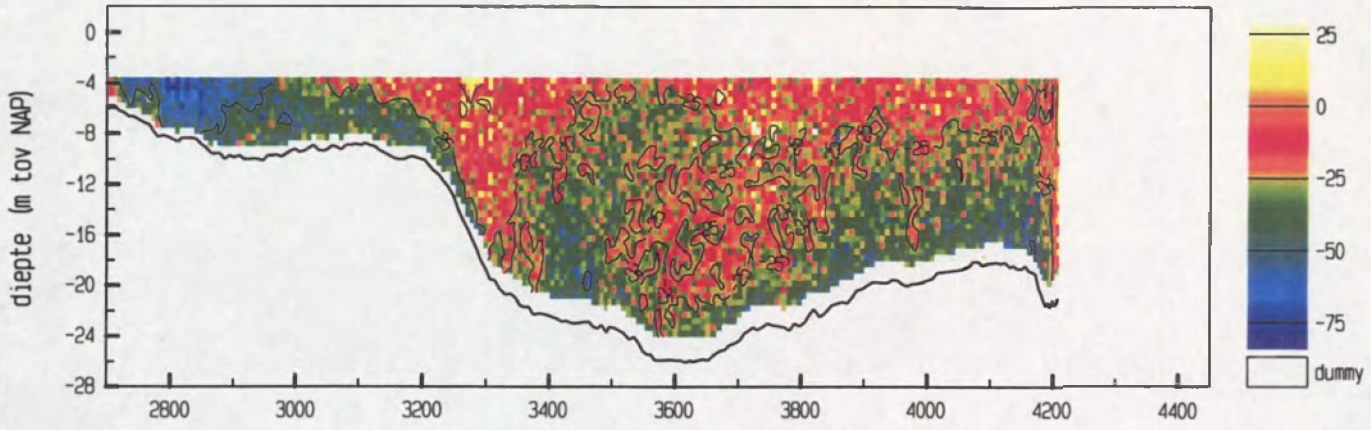

gemiddelde stroomsnelheid in de vertikaal

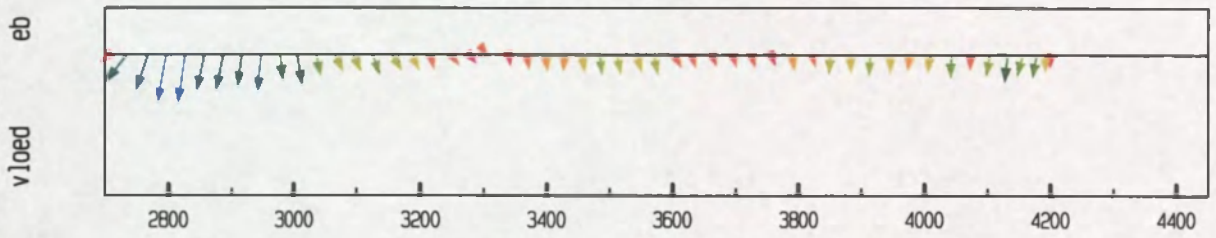

debiet- en stroomsnelheidsverdeling in de raai

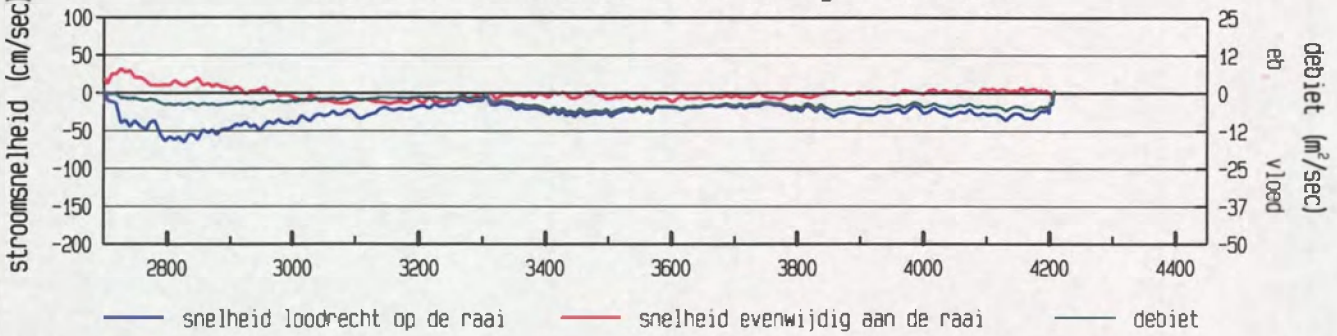

gevaren traject langs de raai

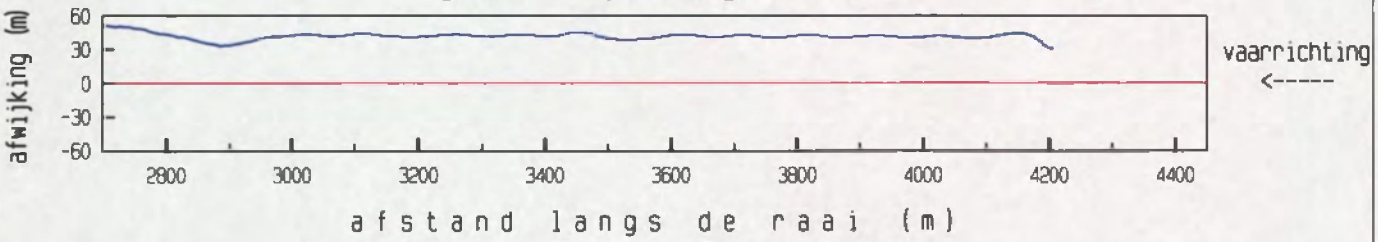

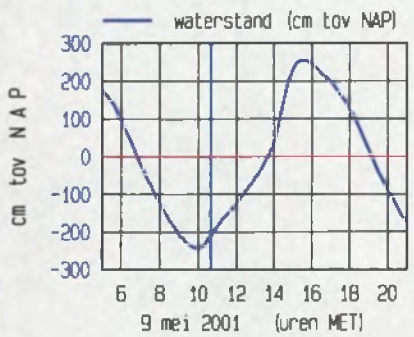

meetgebied



maximum gemiddelde stroom-
snelheid in de vertikaal

afstand uit nulpunt : 2825 m
stroomsnelheid : 66 cm/sec
stroomrichting : 122 °

doorstroomoppervlak : 22520 m²
raaidebiet : -5491 m³/sec

adcpfile : 0415033a.val

Everingen Raai 7 dd 9 mei 2001 tijd : 1047 - 1059
adcpfile : 0415034a.val

gemeten snelheid (cm/sec) (eb > 0 , vloed < 0)

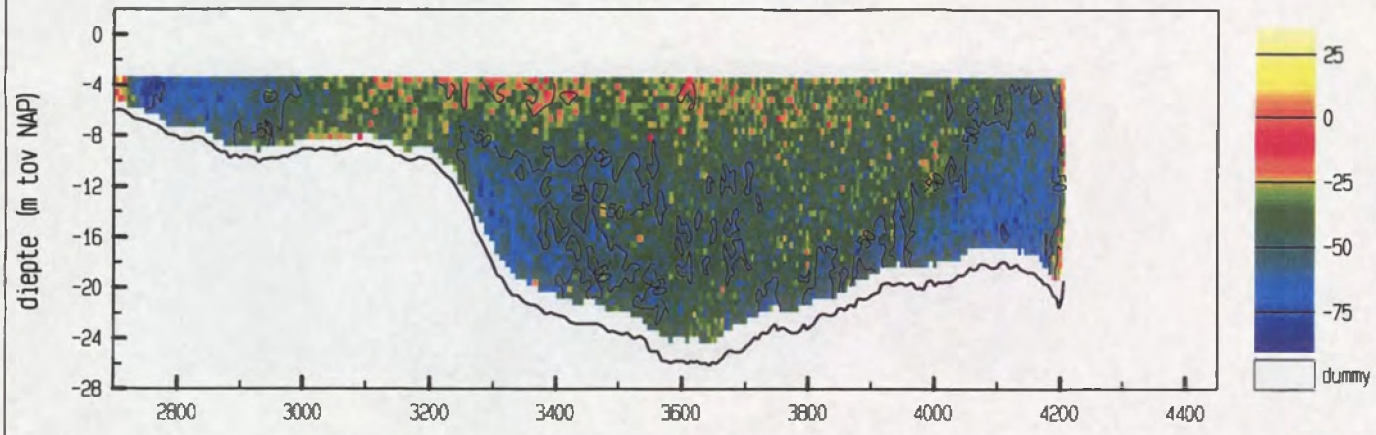

gemiddelde stroomsnelheid in de vertikaal



debiet- en stroomsnelheidsverdeling in de raai

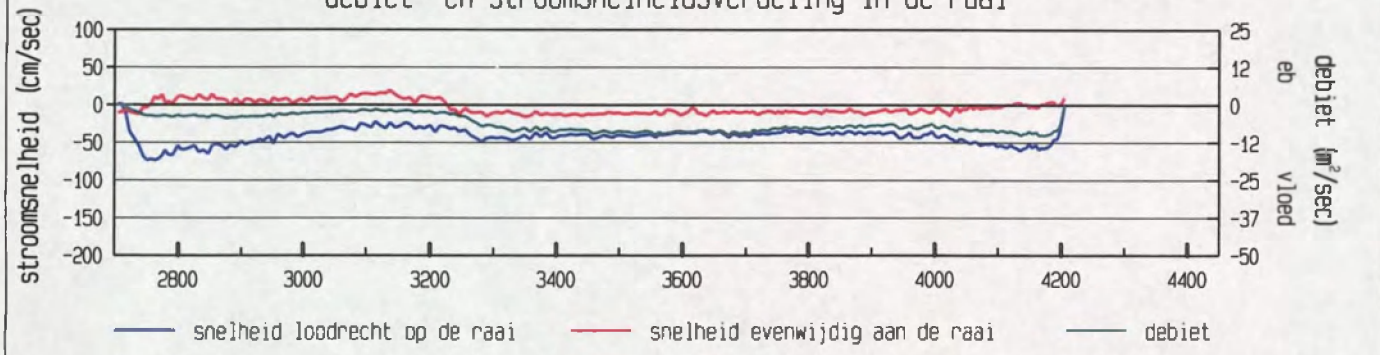

gevaren traject langs de raai

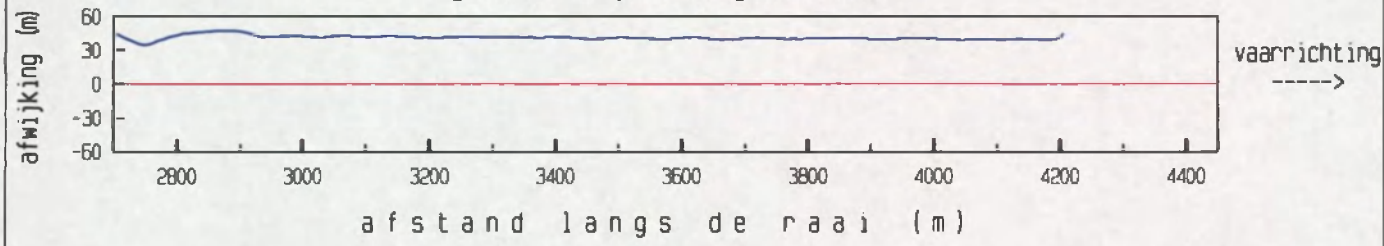

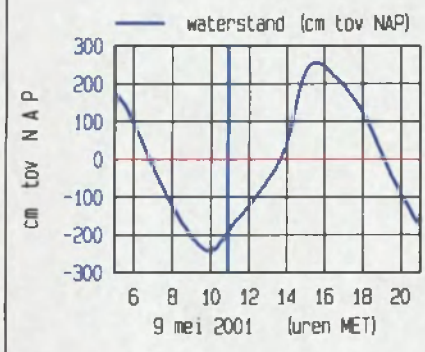

meetgebied

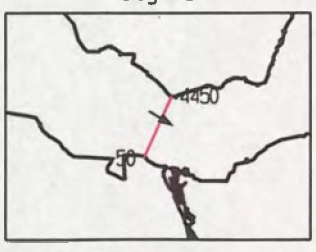

maximum gemiddelde stroom-
snelheid in de vertikaal

afstand uit nulpunt : 2763 m
stroomsnelheid : 75 cm/sec
stroomrichting : 122 °

doorstroomoppervlak : 22615 m²
raaidebiet : -9327 m³/sec

adcpfile : 0415034a.val

Everingen Raai 7 dd 9 mei 2001 tijd : 1059 - 1108
adcpfile : 0415035a.val

gemeten snelheid (cm/sec) (eb > 0 , vloed < 0)

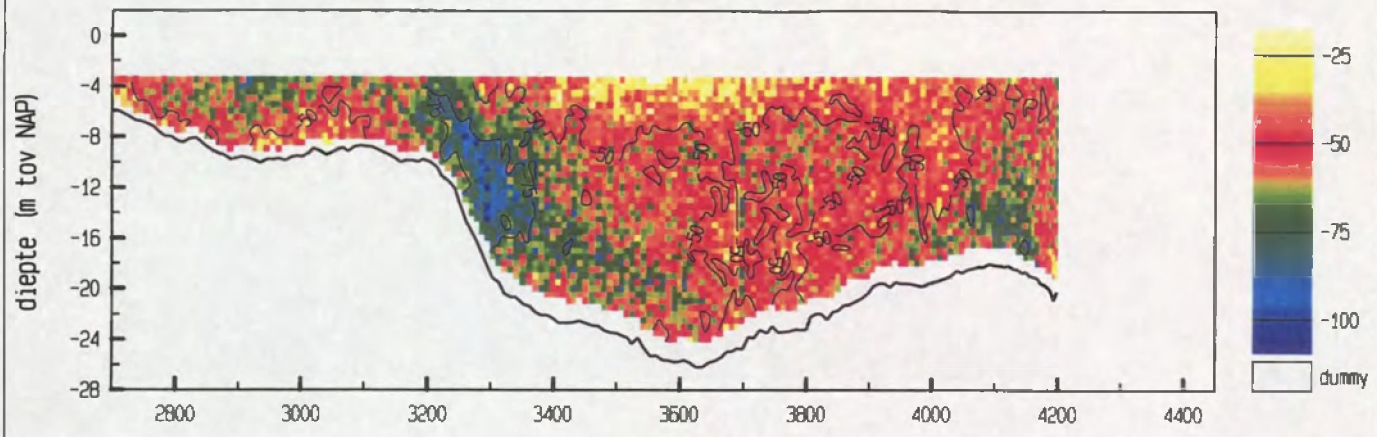

gemiddelde stroomsnelheid in de vertikaal

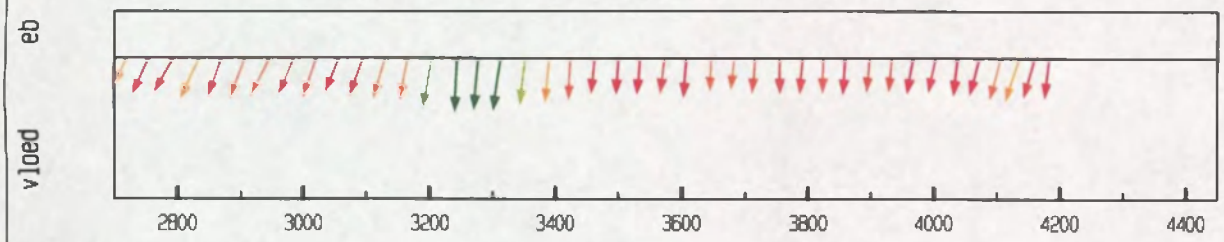

debiet- en stroomsnelheidsverdeling in de raai

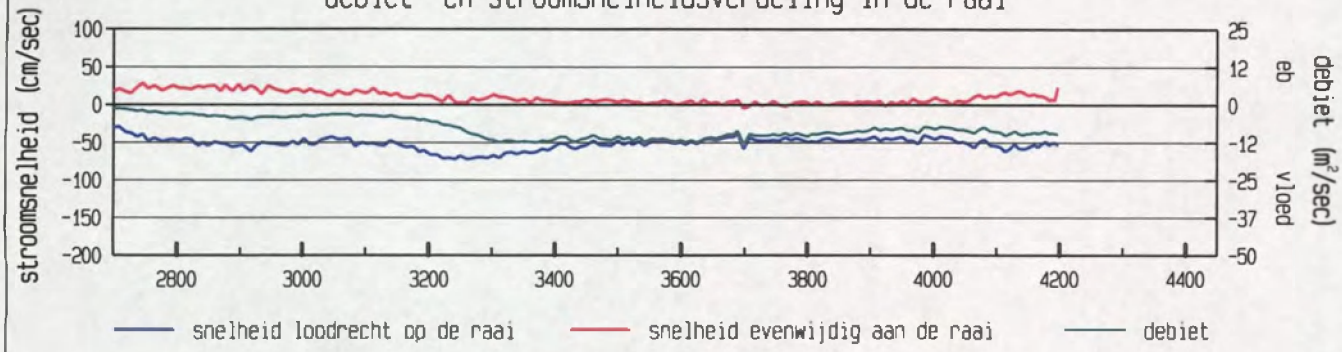

gevaren traject langs de raai

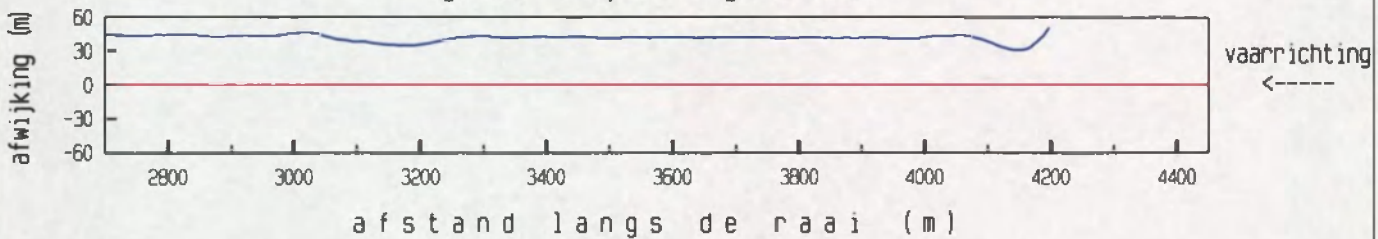

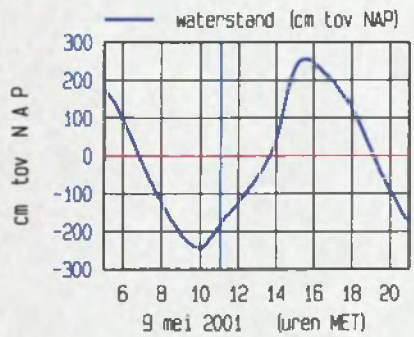

meetgebied

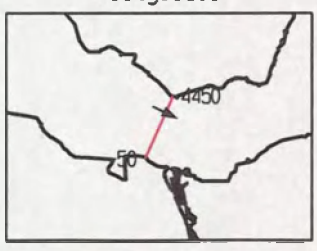

maximum gemiddelde stroom-
snelheid in de vertikaal

afstand uit nulpunt : 3242 m
stroomsnelheid : 72 cm/sec
stroomrichting : 116 °

doorstroomoppervlak : 22697 m²
raaidebiet : -11662 m³/sec

adcpfile : 0415035a.val

Everingen Raai 7 dd 9 mei 2001 tijd : 1109 - 1120
adcpfile : 0415036a.val

gemeten snelheid (cm/sec) (eb > 0 , vloed < 0)

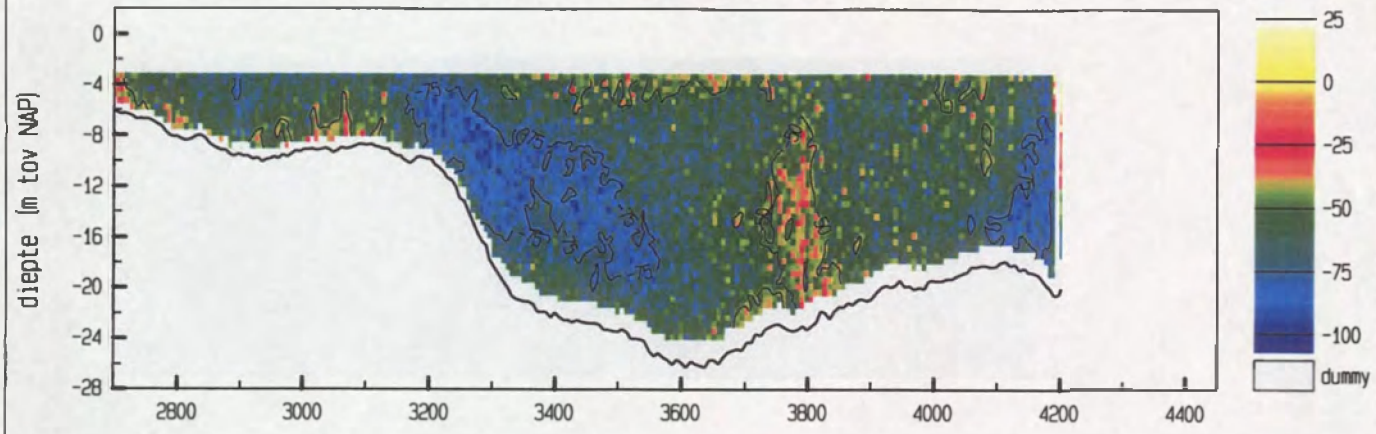

gemiddelde stroomsnelheid in de vertikaal

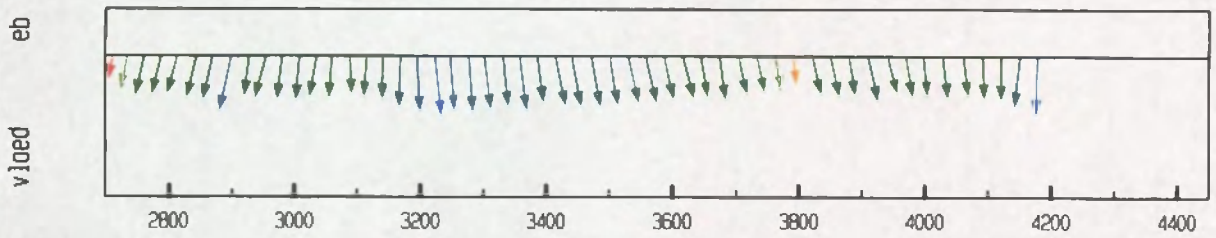

debiet- en stroomsnelheidsverdeling in de raai

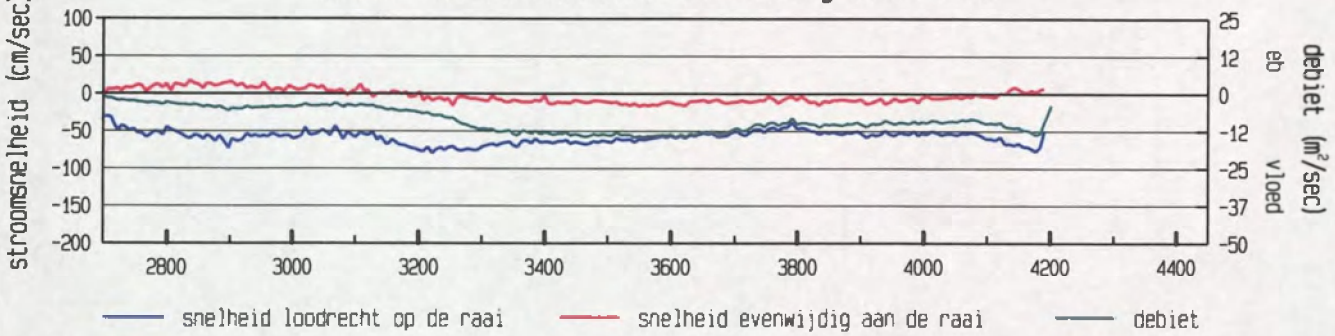

gevaren traject langs de raai

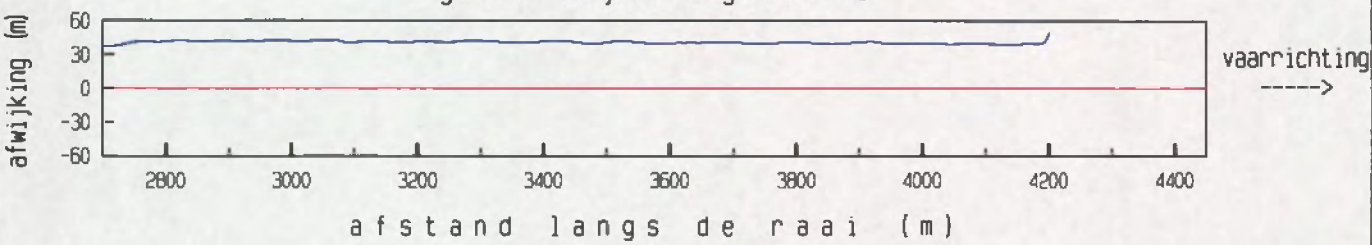

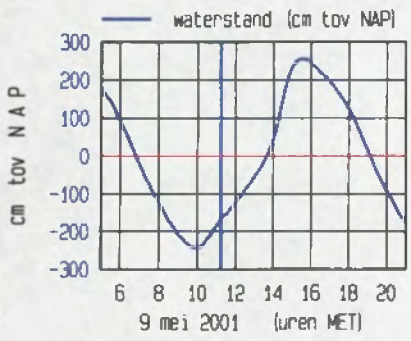

meetgebied

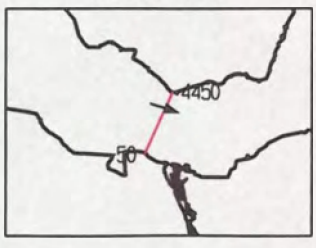

maximum gemiddelde stroom-
snelheid in de vertikaal

afstand uit nulpunt : 3221 m
stroomsnelheid : 80 cm/sec
stroomrichting : 107 °

doorstroomoppervlak : 22902 m²
raaidebiet : -13296 m³/sec

adcpfile : 0415036a.val

Everingen Raai 7 dd 9 mei 2001 tijd : 1121 - 1131
adcpfile : 0415037a.val

gemeten snelheid (cm/sec) (eb > 0 , vloed < 0)

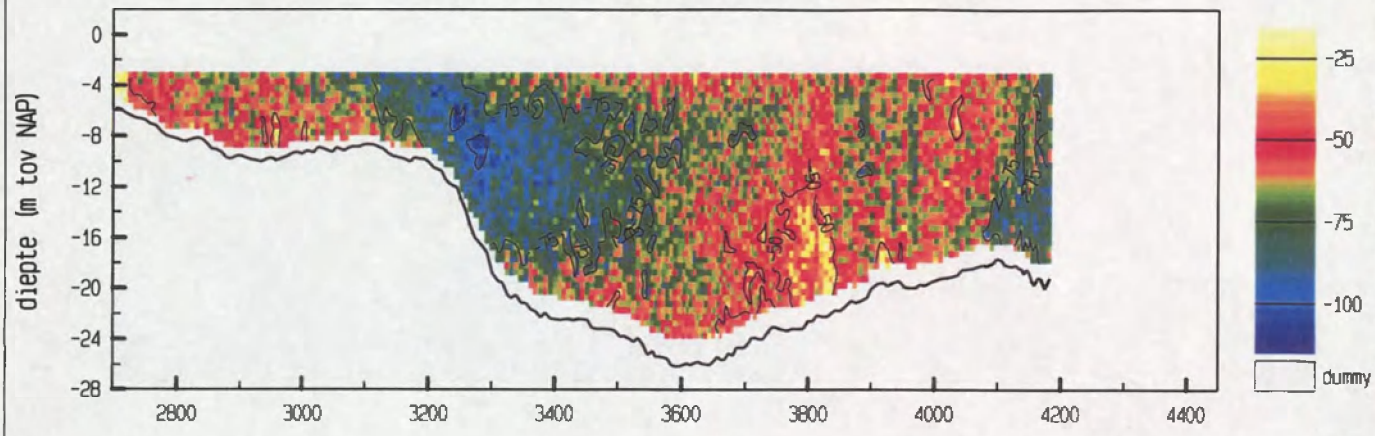

gemiddelde stroomsnelheid in de vertikaal

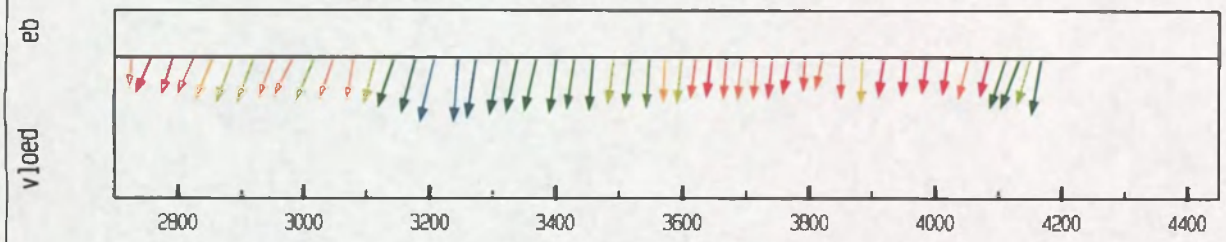

debiet- en stroomsnelheidsverdeling in de raai

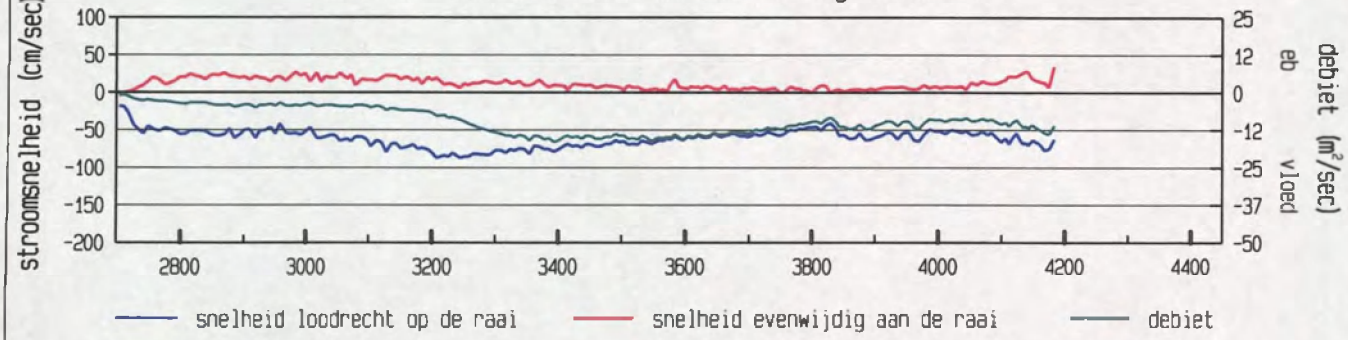

gevaren traject langs de raai

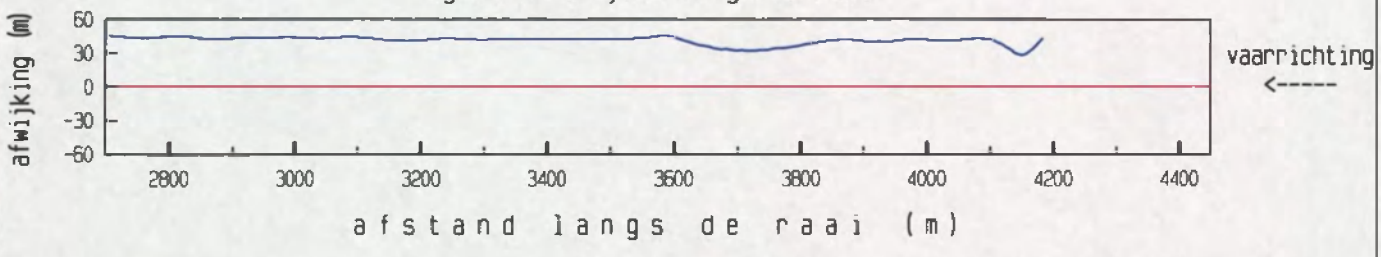

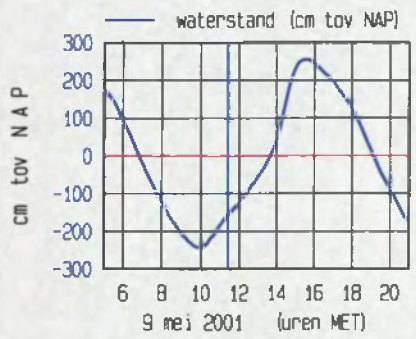

meetgebied

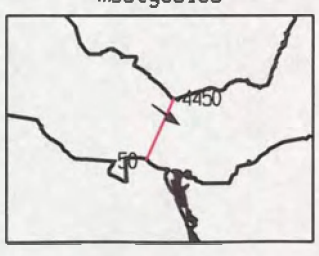

maximum gemiddelde stroom-
snelheid in de vertikaal

afstand uit nulpunt : 3207 m
stroomsnelheid : 89 cm/sec
stroomrichting : 127 °

doorstroomoppervlak : 22787 m²
raaidebiet : -14119 m³/sec

adcpfile : 0415037a.val

Everingen Raai 7 dd 9 mei 2001 tijd : 1132 - 1143
adcpfile : 0415038a.val

gemeten snelheid (cm/sec) (eb > 0 , vloed < 0)

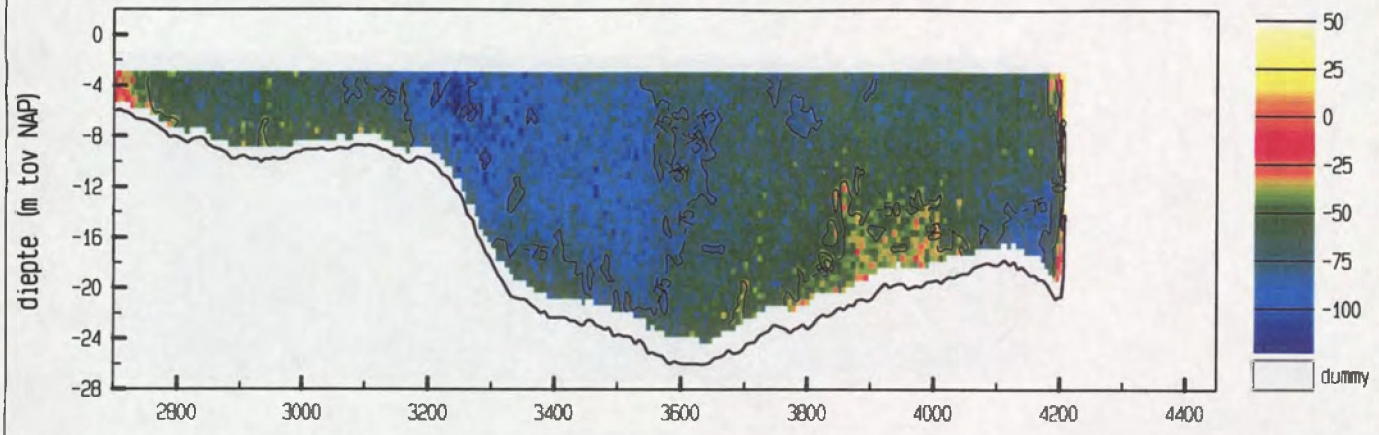

gemiddelde stroomsnelheid in de vertikaal

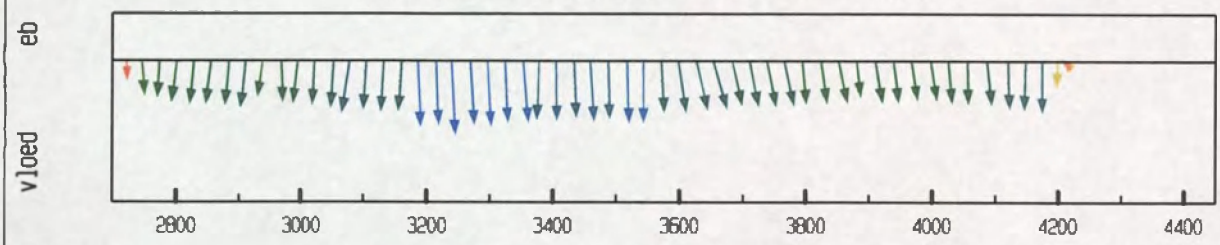

debiet- en stroomsnelheidsverdeling in de raai

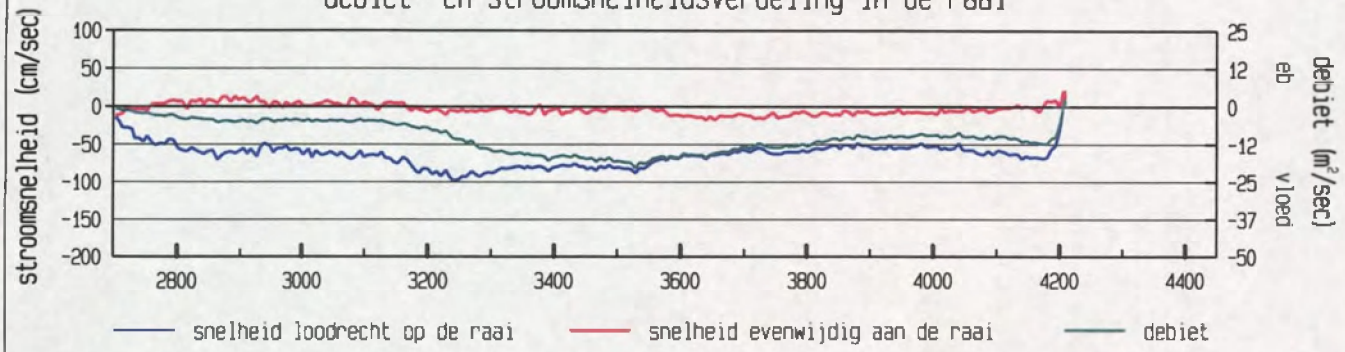

gevaren traject langs de raai

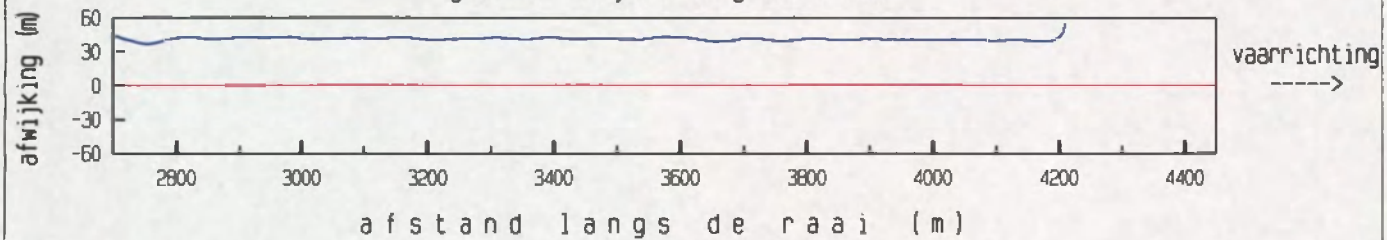

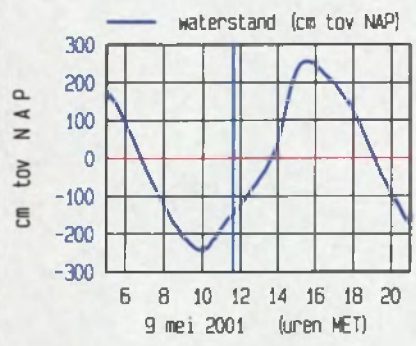

meetgebied



maximum gemiddelde stroom-
snelheid in de vertikaal

afstand uit nulpunt : 3239 m
stroomsnelheid : 99 cm/sec
stroomrichting : 111 °

doorstroomoppervlak : 23347 m²
raaidebiet : -15299 m³/sec

adcpfile : 0415038a.val

Everingen Raai 7 dd 9 mei 2001 tijd : 1144 - 1154
adcpfile : 0415039a.val

gemeten snelheid (cm/sec) (eb > 0 , vloed < 0)

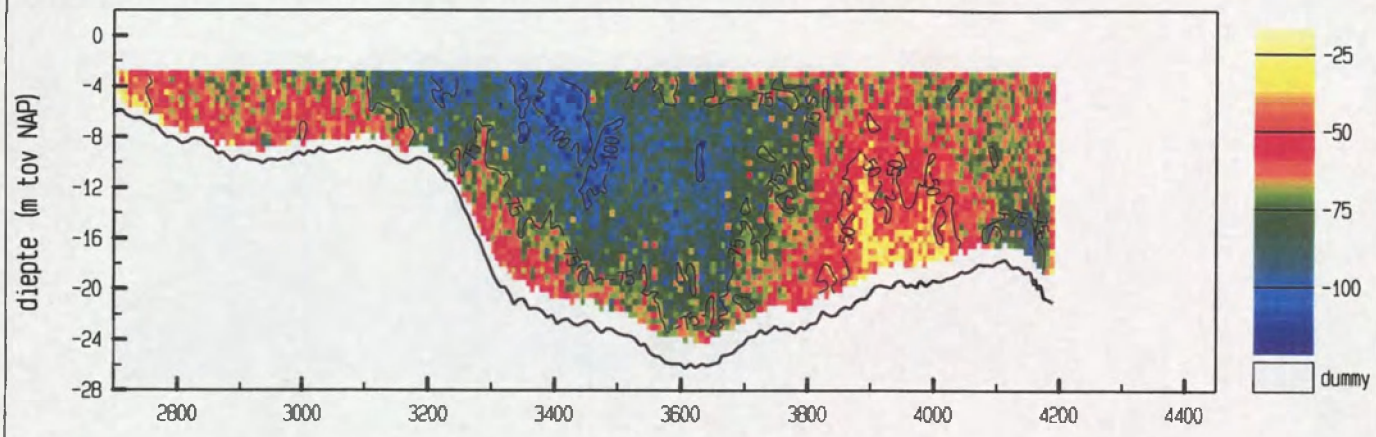

gemiddelde stroomsnelheid in de vertikaal

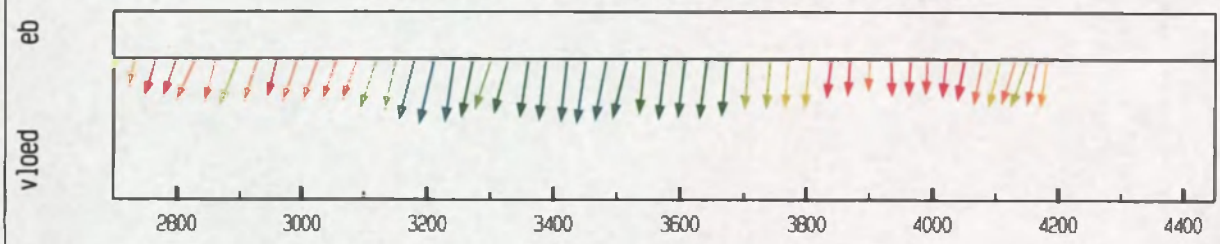

debiet- en stroomsnelheidsverdeling in de raai

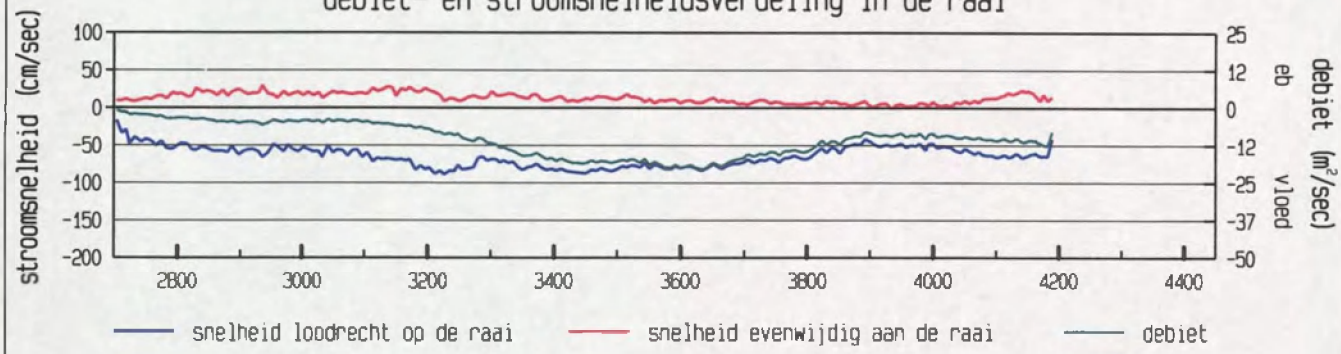

gevaren traject langs de raai

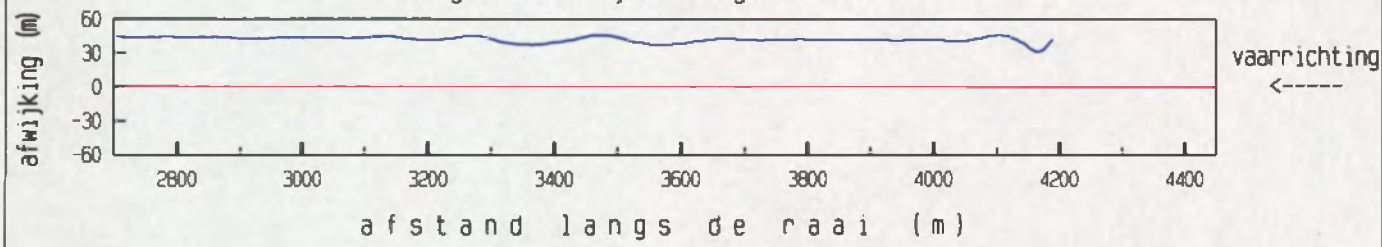

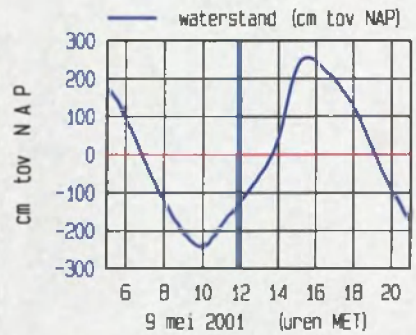

meetgebied

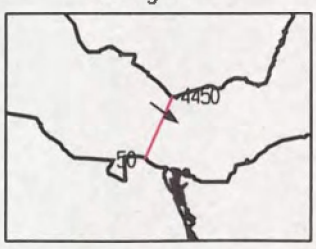

maximum gemiddelde stroom-
snelheid in de vertikaal

afstand uit nulpunt : 3211 m
stroomsnelheid : 90 cm/sec
stroomrichting : 127 °

doorstroomoppervlak : 23226 m²
raaidebiet : -15676 m³/sec

adcpfile : 0415039a.val

Everingen Raai 7 dd 9 mei 2001 tijd : 1156 - 1204
adcpfile : 0415040a.val

gemeten snelheid (cm/sec) (eb > 0 , vloed < 0)

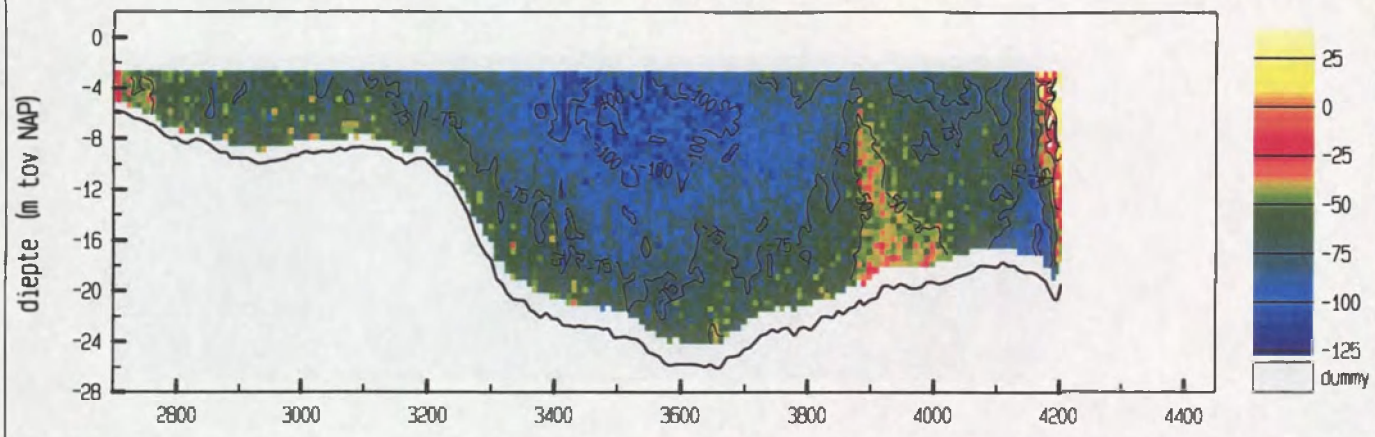

gemiddelde stroomsnelheid in de vertikaal

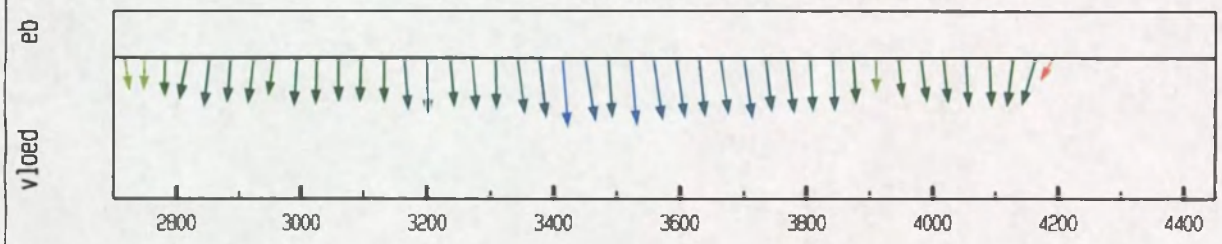

debiet- en stroomsnelheidsverdeling in de raai

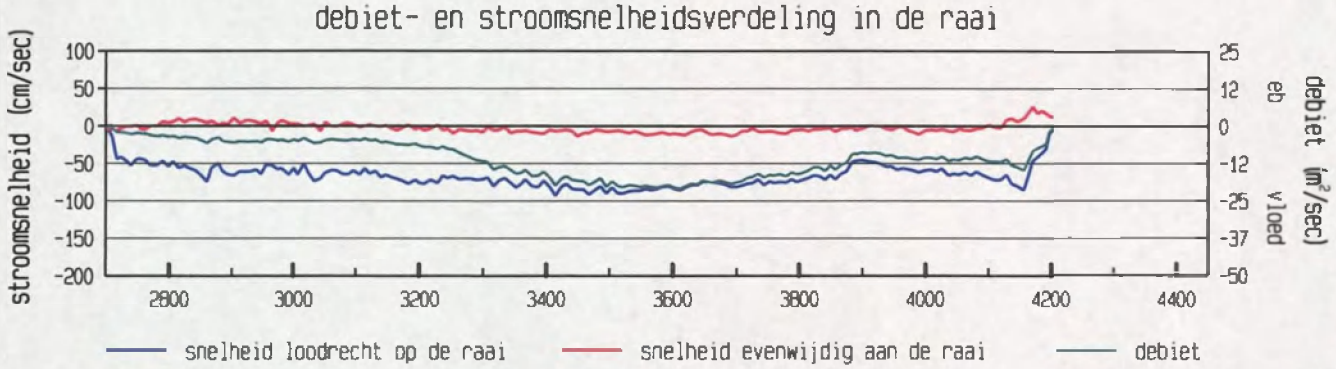

gevaren traject langs de raai

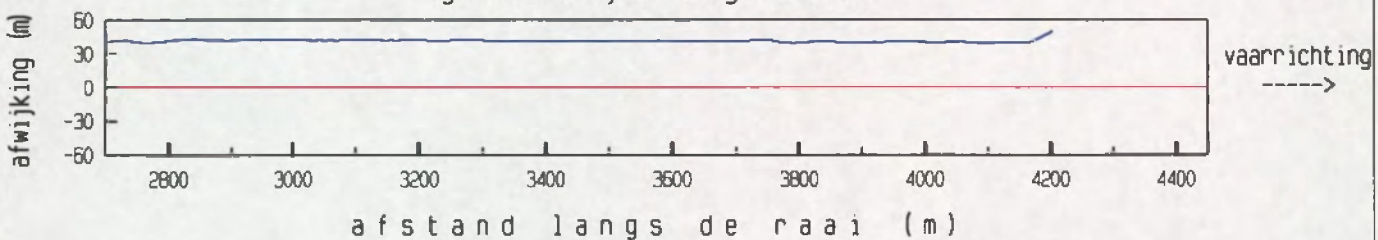

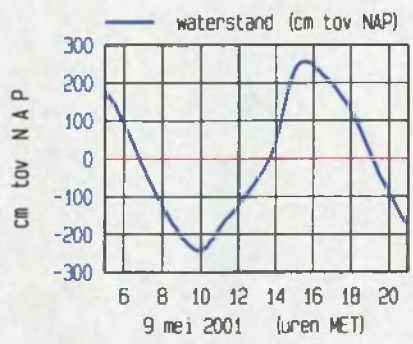

meetgebied

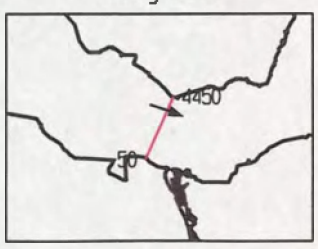

maximum gemiddelde stroom-
snelheid in de vertikaal

afstand uit nulpunt : 3414 m
stroomsnelheid : 93 cm/sec
stroomrichting : 110 °

doorstroomoppervlak : 23544 m²
raaidebiet : -16442 m³/sec

adcpfile : 0415040a.val

Everingen Raai 7 dd 9 mei 2001 tijd : 1205 - 1215
adcpfile : 0415041a.val

gemeten snelheid (cm/sec) (eb > 0 , vloed < 0)

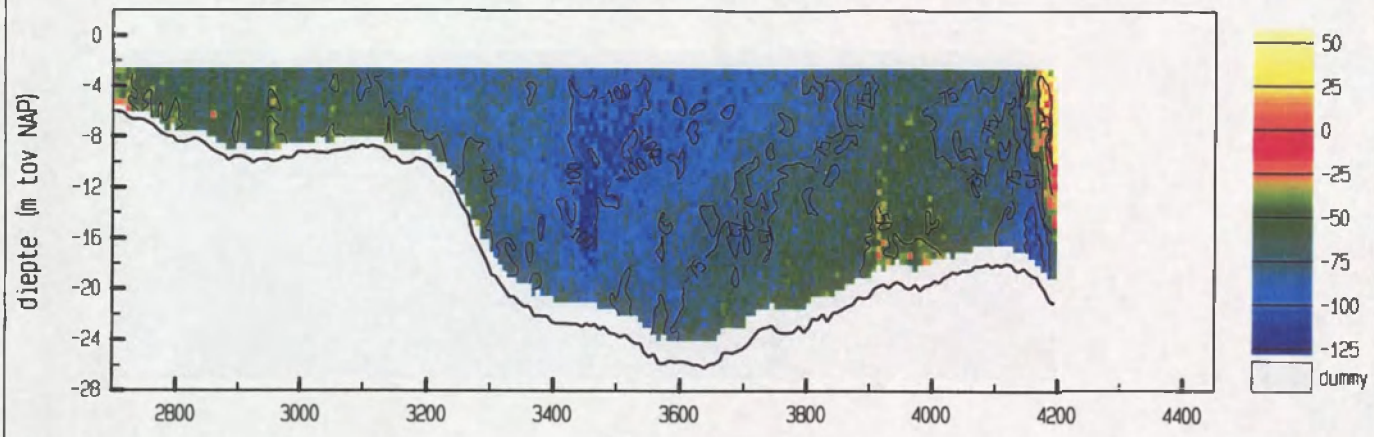

gemiddelde stroomsnelheid in de vertikaal

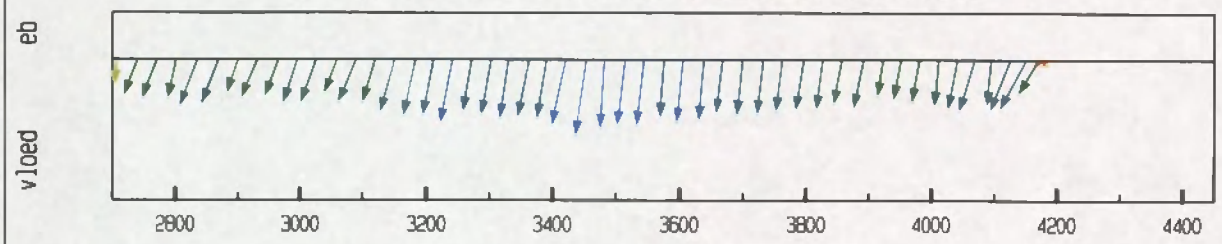

debiet- en stroomsnelheidsverdeling in de raai

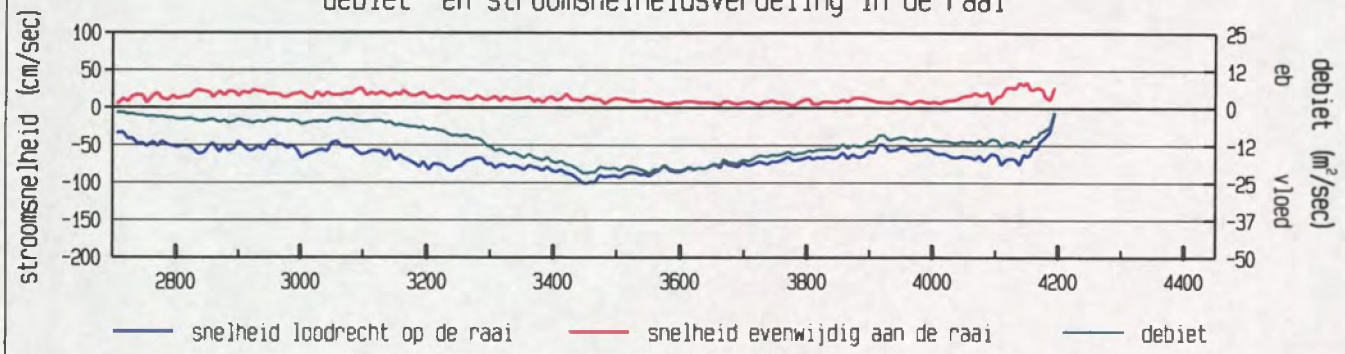

gevaren traject langs de raai

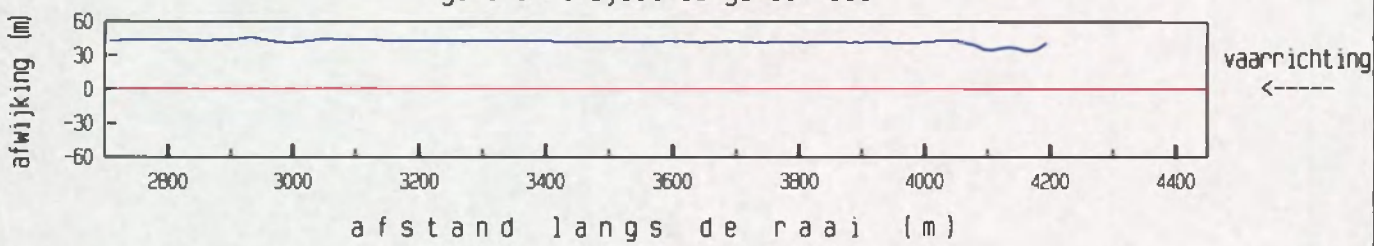

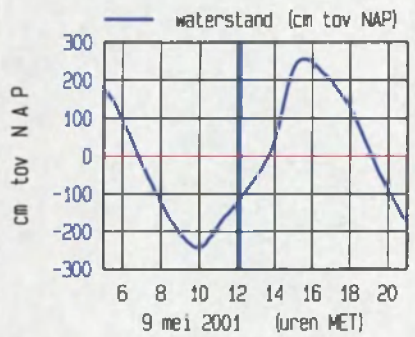

meetgebied



maximum gemiddelde stroom-
snelheid in de vertikaal

afstand uit nulpunt : 3453 m
stroomsnelheid : 102 cm/sec
stroomrichting : 122 °

doorstroomoppervlak : 23678 m²
raaidebiet : -16654 m³/sec

adcpfile : 0415041a.val

Everingen Raai 7 dd 9 mei 2001 tijd : 1217 - 1227
adcpfile : 0415042a.val

gemeten snelheid (cm/sec) (eb > 0 , vloed < 0)

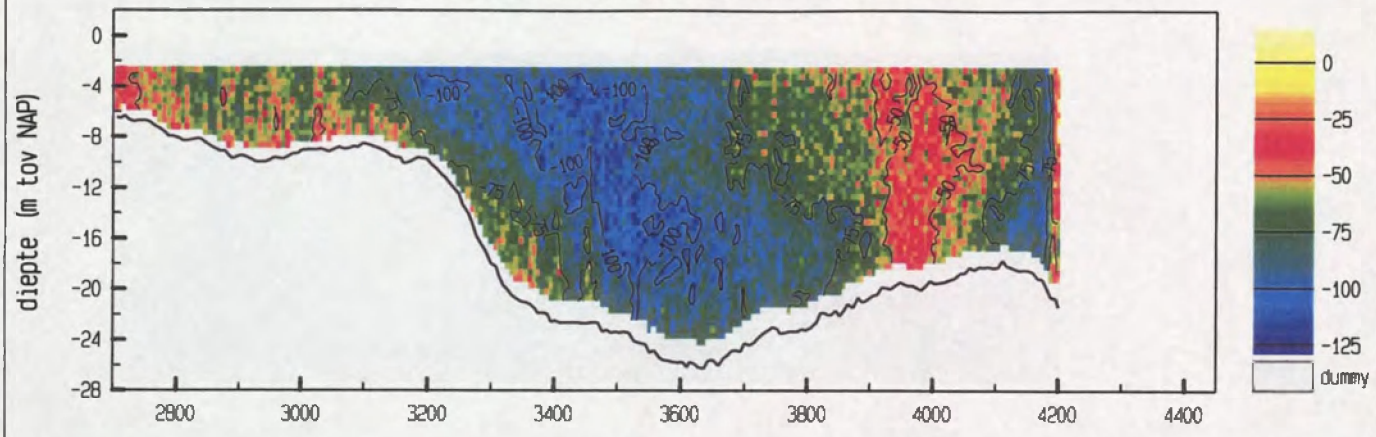

gemiddelde stroomsnelheid in de vertikaal

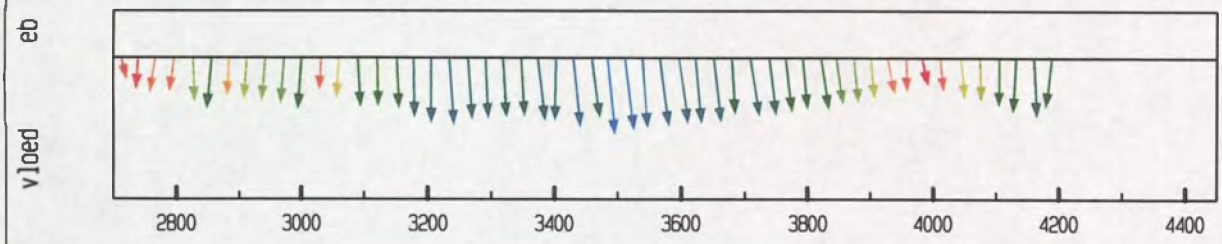

debiet- en stroomsnelheidsverdeling in de raai

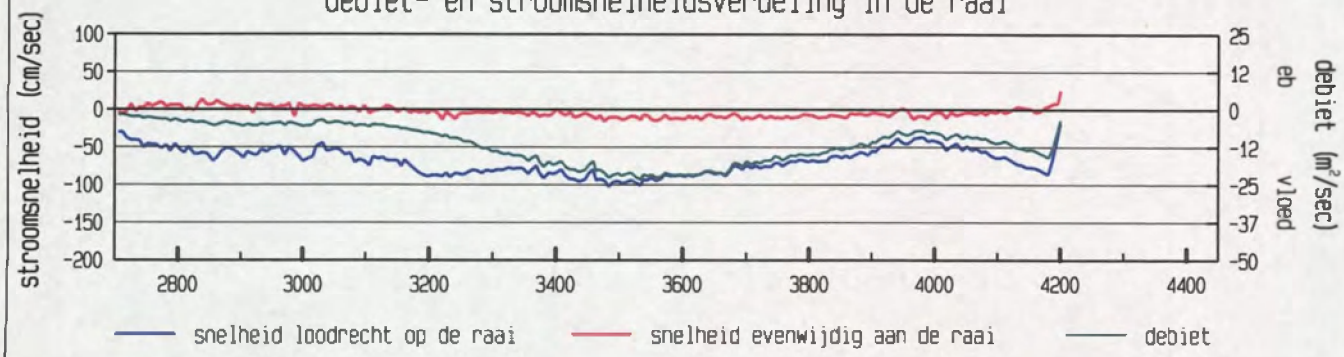

gevaren traject langs de raai

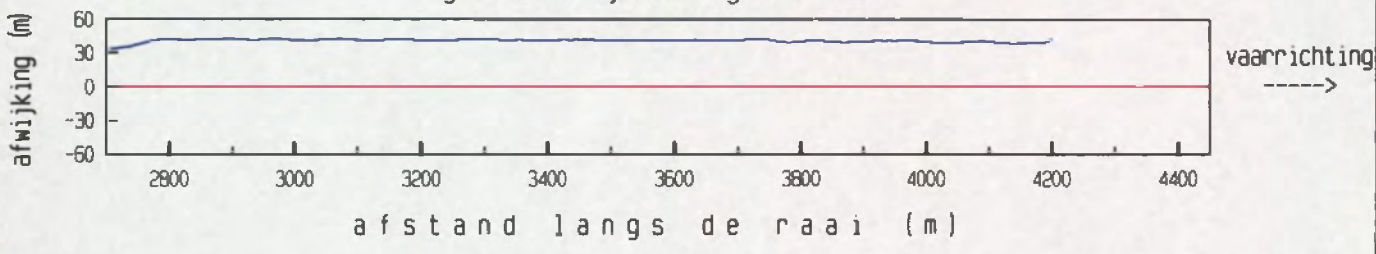

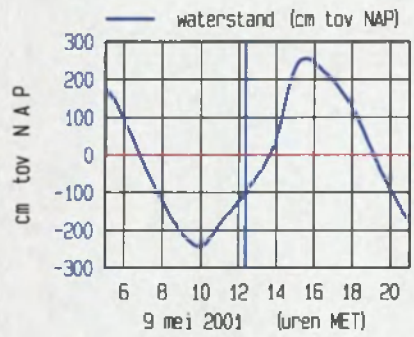

meetgebied

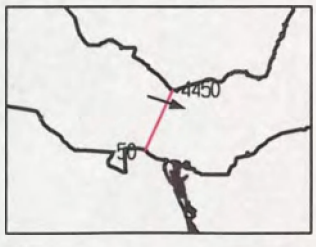

maximum gemiddelde stroom-
snelheid in de vertikaal

afstand uit nulpunt : 3484 m
stroomsnelheid : 103 cm/sec
stroomrichting : 108 °

doorstroomoppervlak : 23880 m²
raaidebiet : -17103 m³/sec

adcpfile : 0415042a.val

Everingen Raai 7 dd 9 mei 2001 tijd : 1234 - 1243
adcpfile : 0415044a.val

gemeten snelheid (cm/sec) (eb > 0 , vloed < 0)

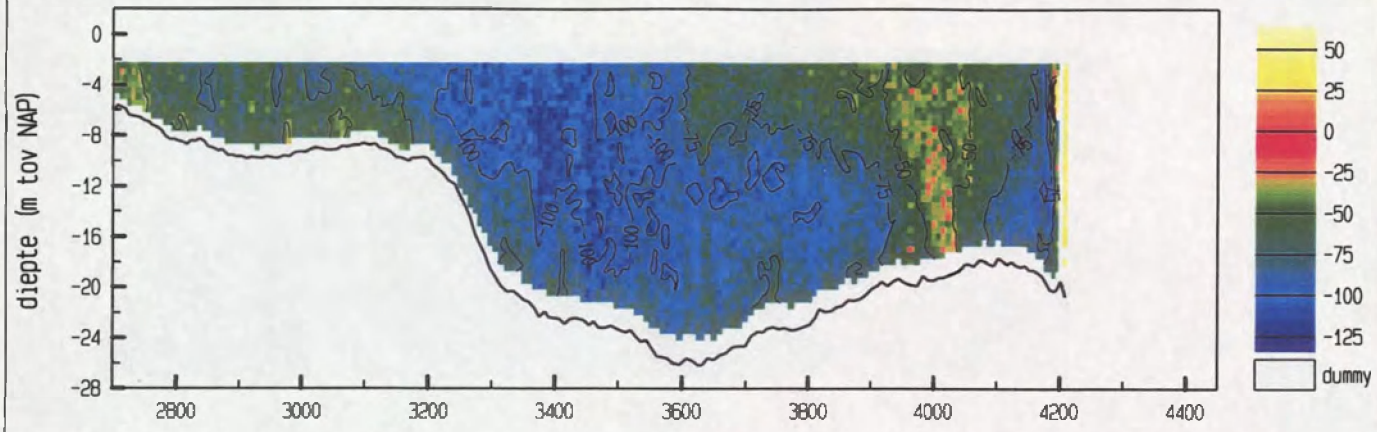

gemiddelde stroomsnelheid in de vertikaal

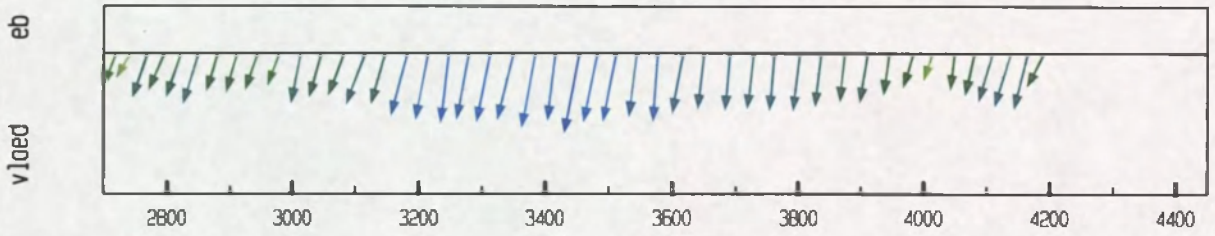

debiet- en stroomsnelheidsverdeling in de raai

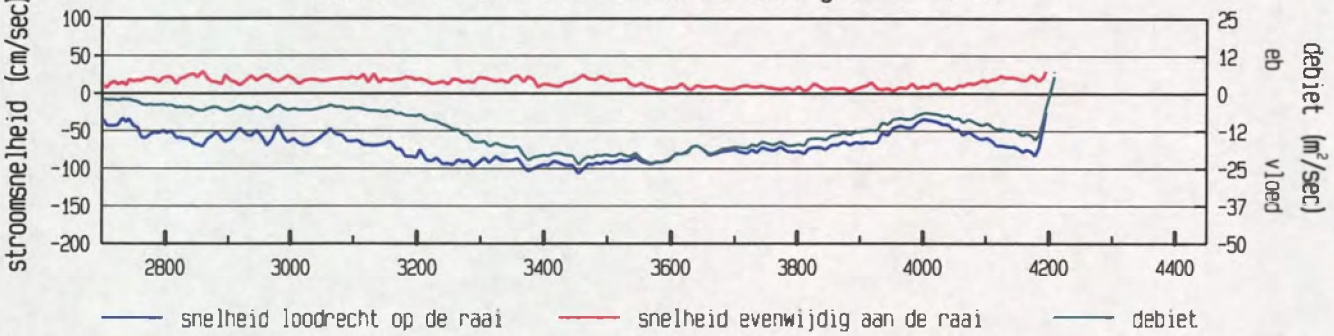

gevaren traject langs de raai

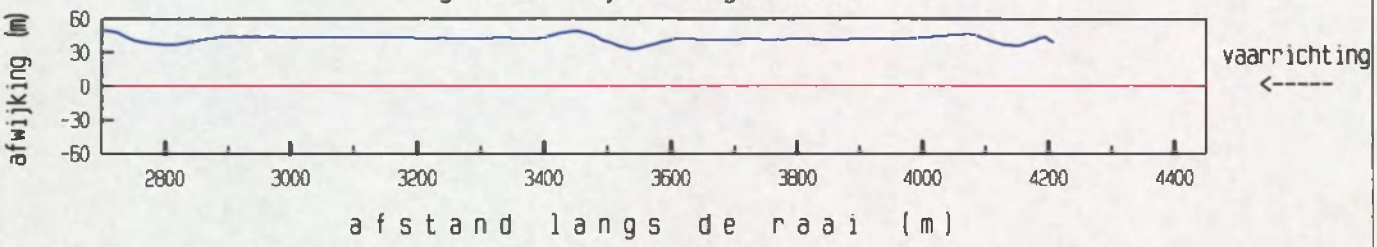

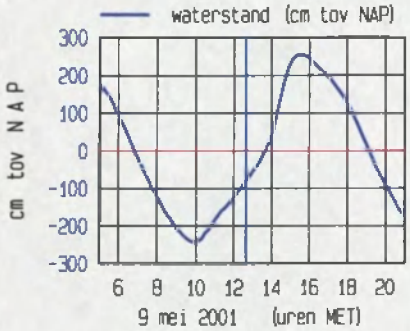

meetgebied

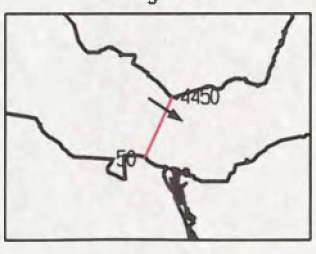

maximum gemiddelde stroom-
snelheid in de vertikaal

afstand uit nulpunt : 3454 m
stroomsnelheid : 109 cm/sec
stroomrichting : 125 °

doorstroomoppervlak : 24335 m²
raaidebiet : -17700 m³/sec

adcpfile : 0415044a.val

Everingen Raai 7 dd 9 mei 2001 tijd : 1245 - 1256
adcpfile : 0415045a.val

gemeten snelheid (cm/sec) (eb > 0 , vloed < 0)

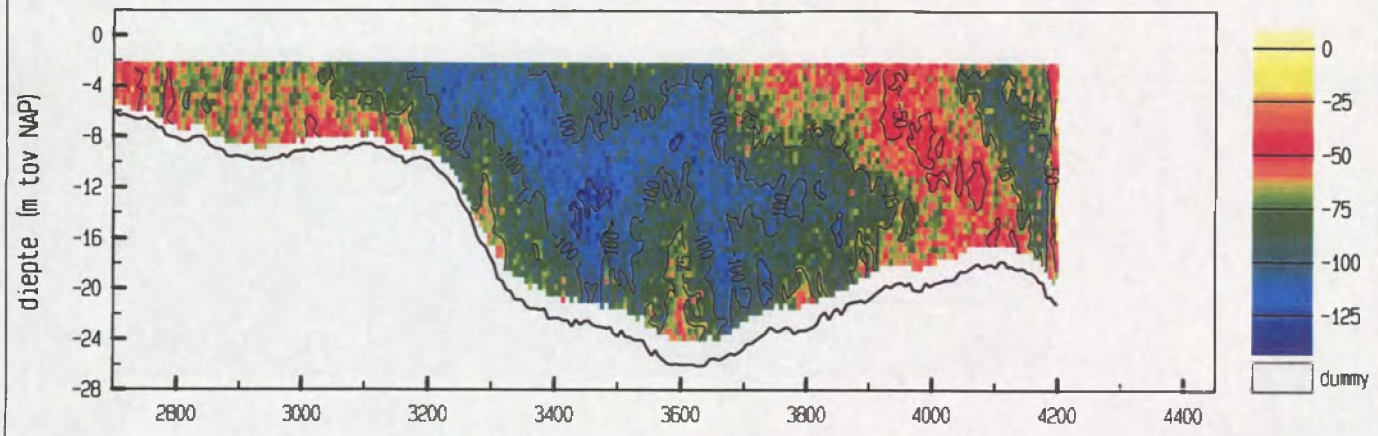

gemiddelde stroomsnelheid in de vertikaal

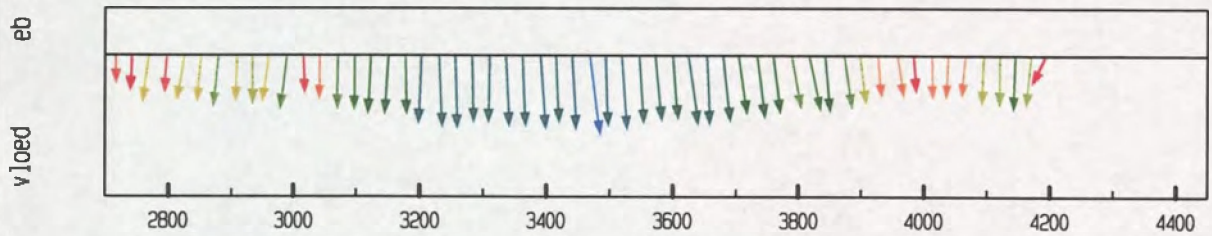

debiet- en stroomsnelheidsverdeling in de raai

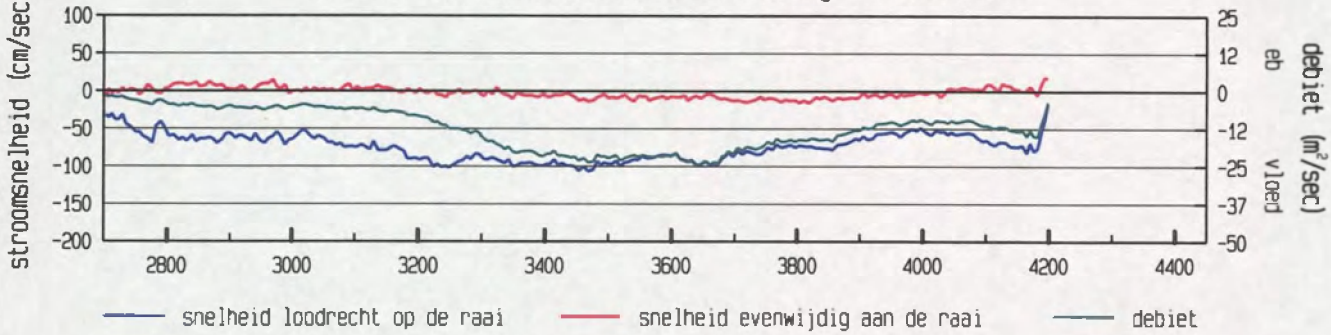

gevaren traject langs de raai

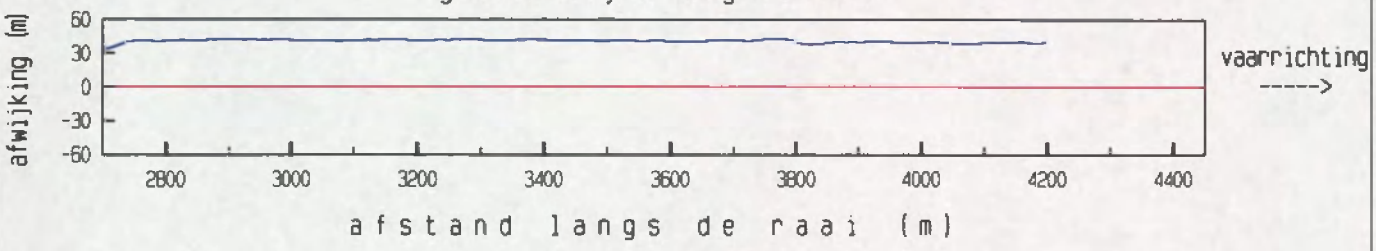

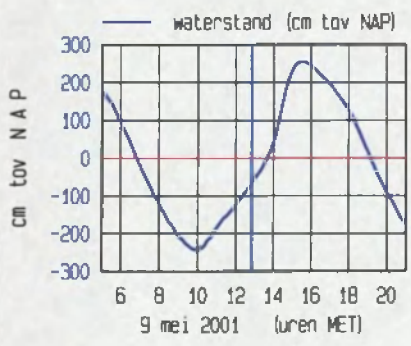

meetgebied

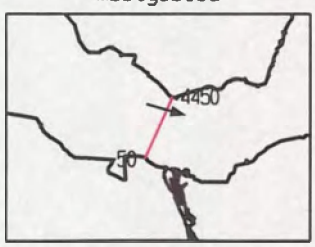

maximum gemiddelde stroomsnelheid in de vertikaal

afstand uit nulpunt : 3469 m
stroomsnelheid : 107 cm/sec
stroomrichting : 107 °

doorstroomoppervlak : 24364 m²
raaidebiet : -18928 m³/sec

adcpfile : 0415045a.val

Everingen Raai 7 dd 9 mei 2001 tijd : 1257 - 1307

adcpfile : 0415046a.val

gemeten snelheid (cm/sec) (eb > 0 , vloed < 0)

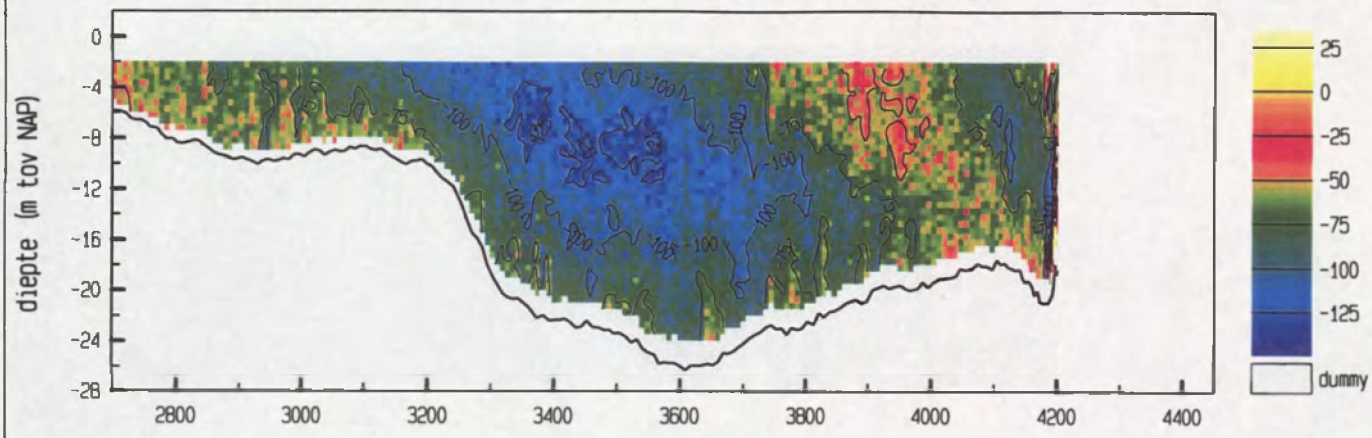

gemiddelde stroomsnelheid in de vertikaal

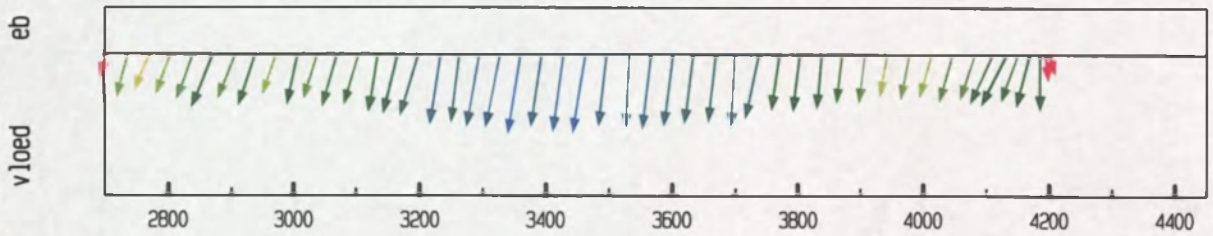

debiet- en stroomsnelheidsverdeling in de raai

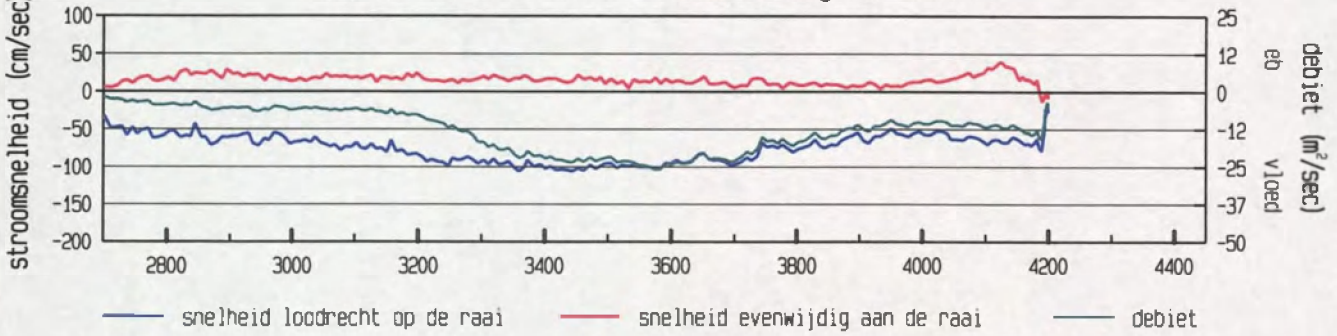

gevaren traject langs de raai

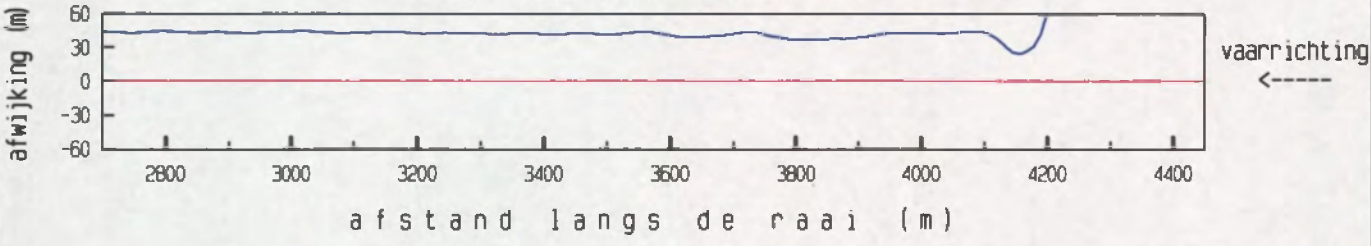

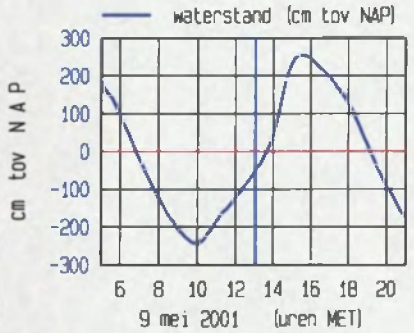

meetgebied



maximum gemiddelde stroom-
snelheid in de vertikaal

afstand uit nulpunt : 3359 m
stroomsnelheid : 107 cm/sec
stroomrichting : 123 °

doorstroomoppervlak : 24539 m²
raaidebiet : -19383 m³/sec

adcpfile : 0415046a.val

Everingen Raai 7 dd 9 mei 2001 tijd : 1309 - 1322
adcpfile : 0415047a.val

gemeten snelheid (cm/sec) (eb > 0 , vloed < 0)

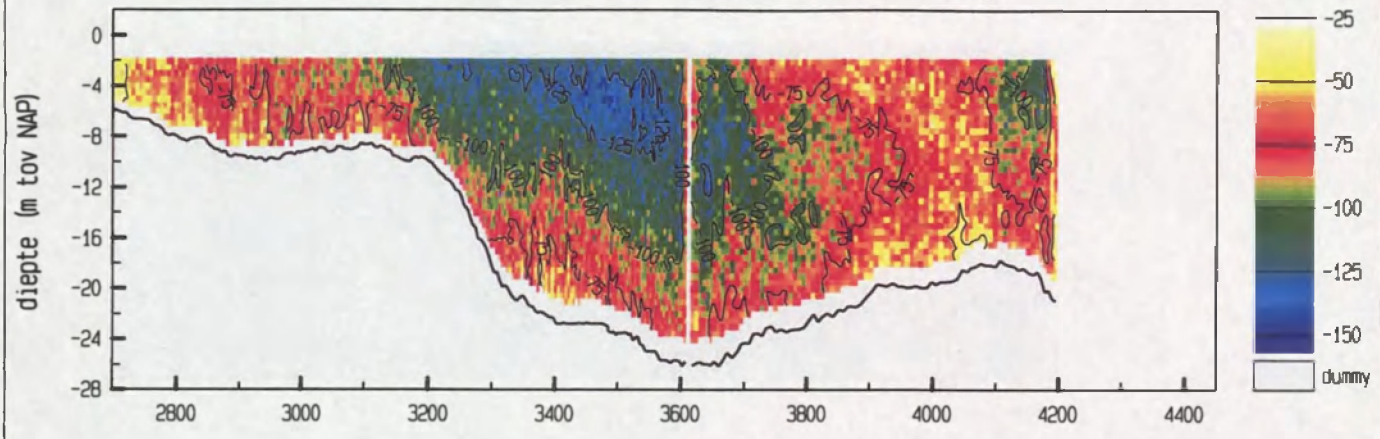

gemiddelde stroomsnelheid in de vertikaal

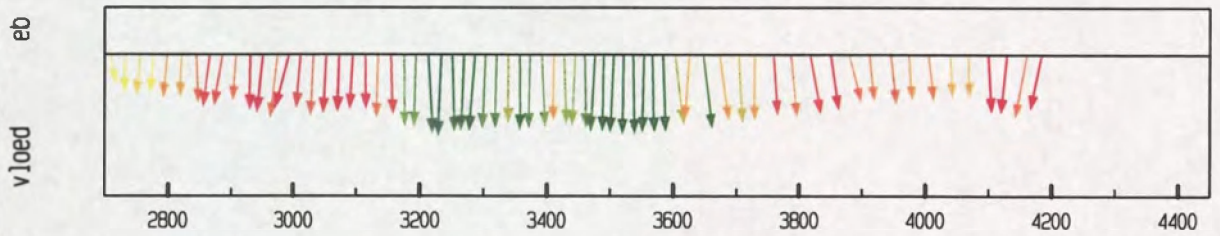

debiet- en stroomsnelheidsverdeling in de raai

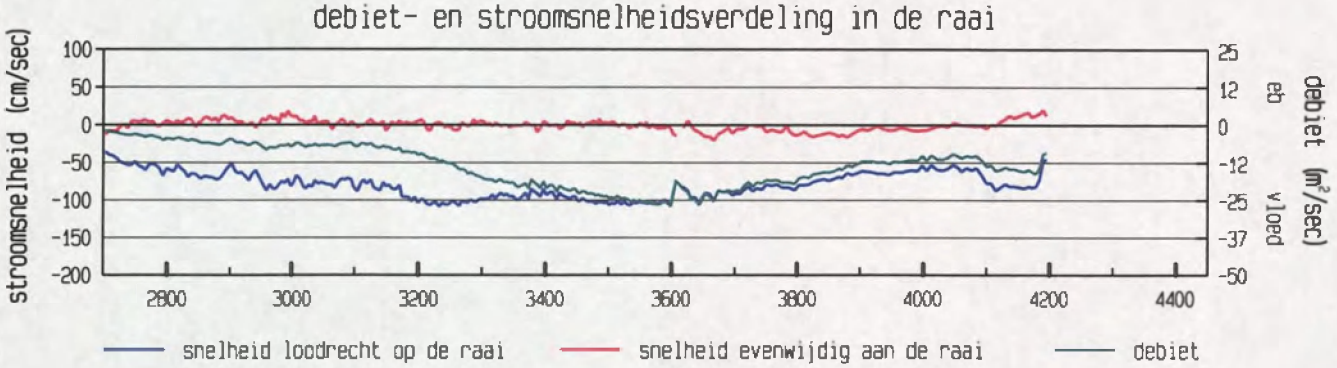

gevaren traject langs de raai

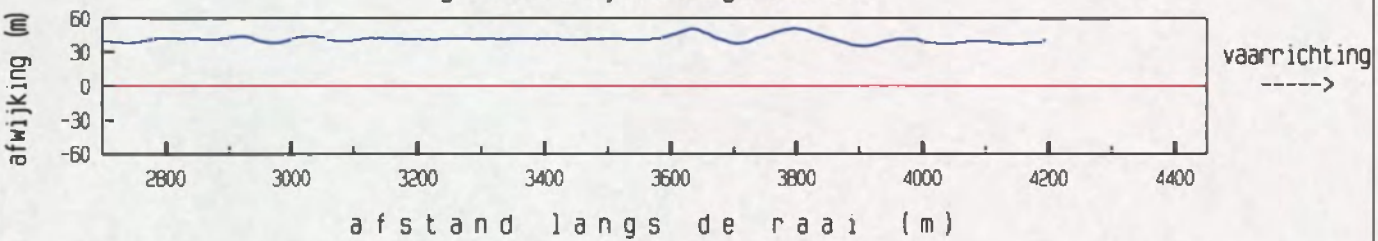

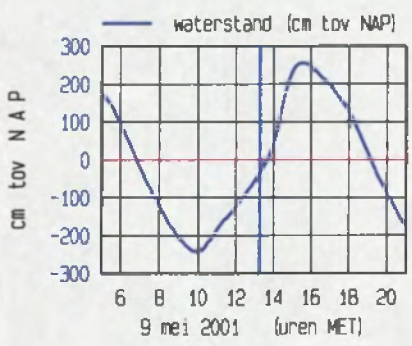

meetgebied

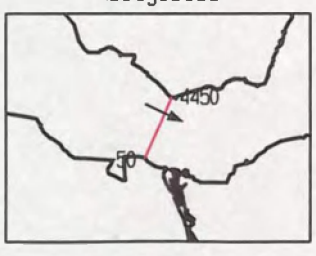

maximum gemiddelde stroom-
snelheid in de vertikaal

afstand uit nulpunt : 3233 m
stroomsnelheid : 109 cm/sec
stroomrichting : 116 °

doorstroomoppervlak : 24755 m²
raaidebiet : -20400 m³/sec

adcpfile : 0415047a.val

Everingen Raai 7 dd 9 mei 2001 tijd : 1323 - 1334
adcpfile : 0415048a.val

gemeten snelheid (cm/sec) (eb > 0 , vloed < 0)

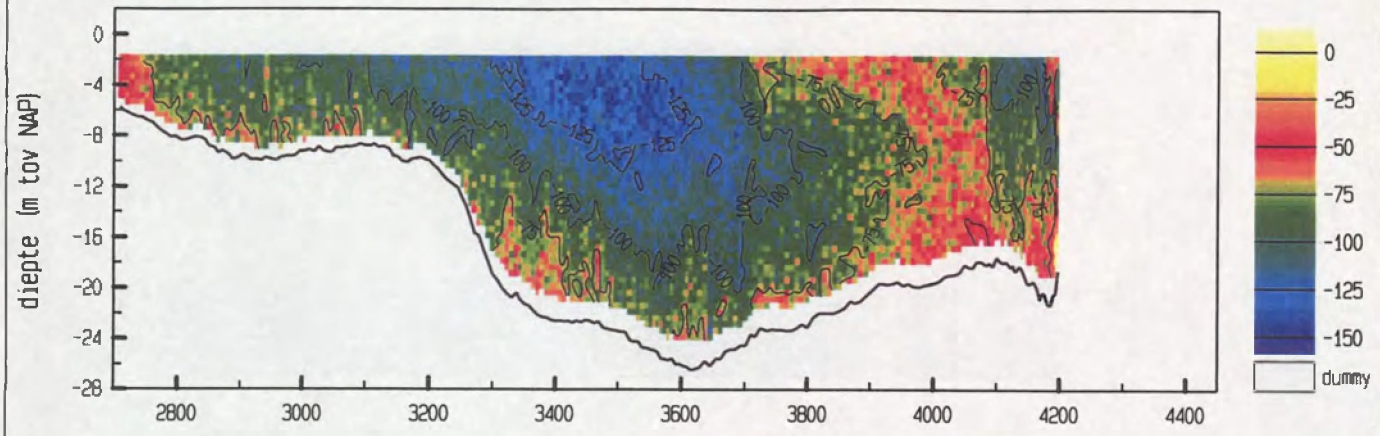

gemiddelde stroomsnelheid in de vertikaal

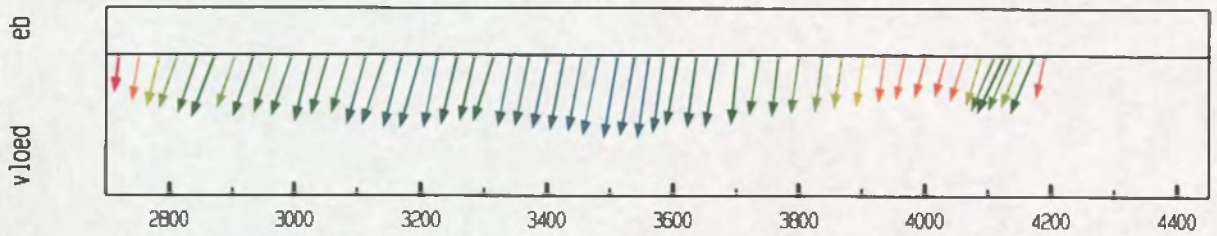

debiet- en stroomsnelheidsverdeling in de raai

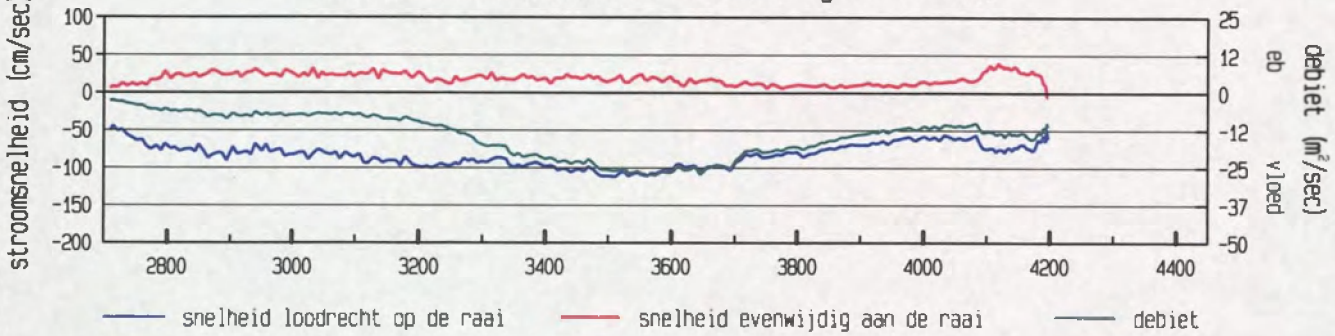

gevaren traject langs de raai

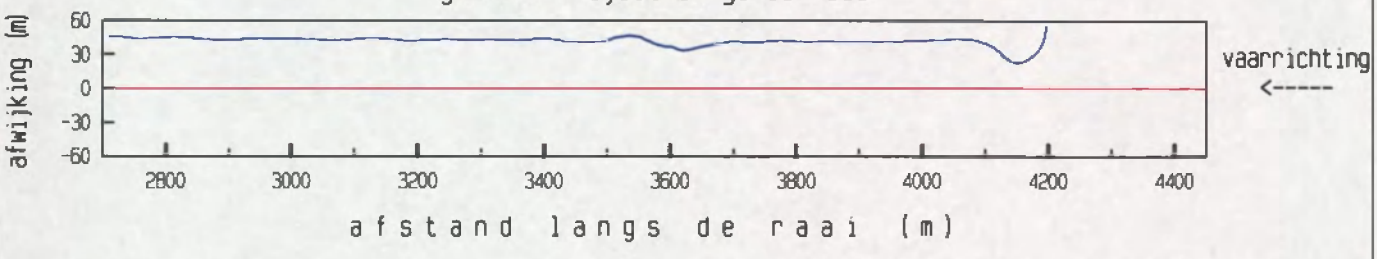

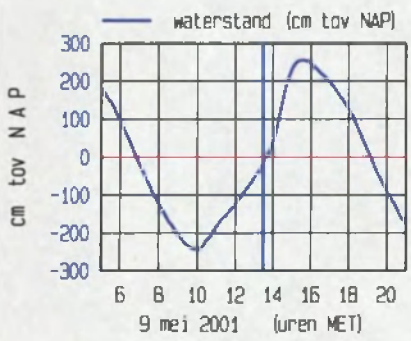

meetgebied



maximum gemiddelde stroom-
snelheid in de vertikaal

afstand uit nulpunt : 3512 m
stroomsnelheid : 113 cm/sec
stroomrichting : 123 °

doorstroomoppervlak : 25067 m²
raaidebiet : -21340 m³/sec

adcpfile : 0415048a.val

Everingen Raai 7 dd 9 mei 2001 tijd : 1336 - 1346

adcpfile : 0415049a.val

gemeten snelheid (cm/sec) (eb > 0 , vloed < 0)

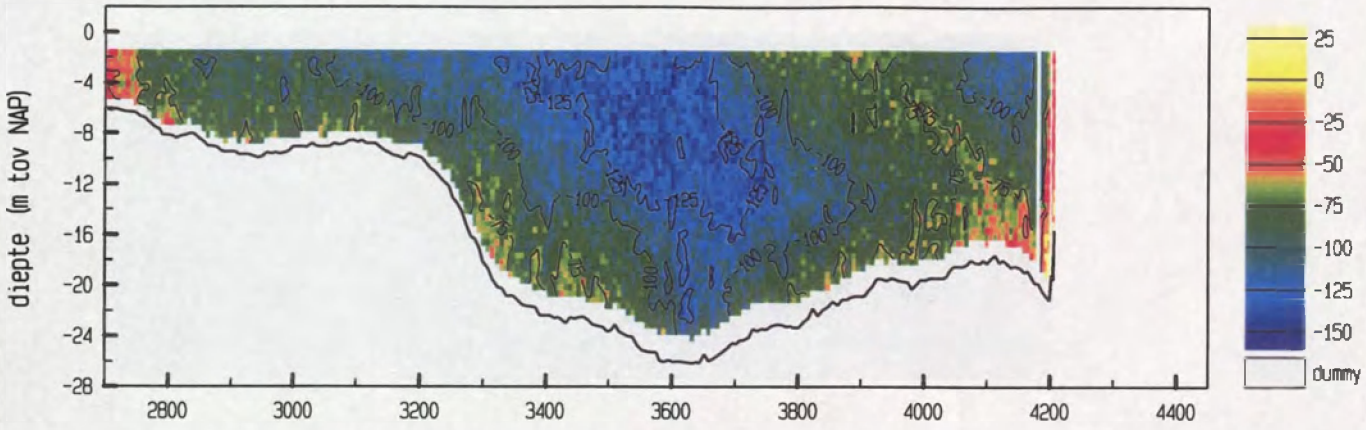

gemiddelde stroomsnelheid in de vertikaal

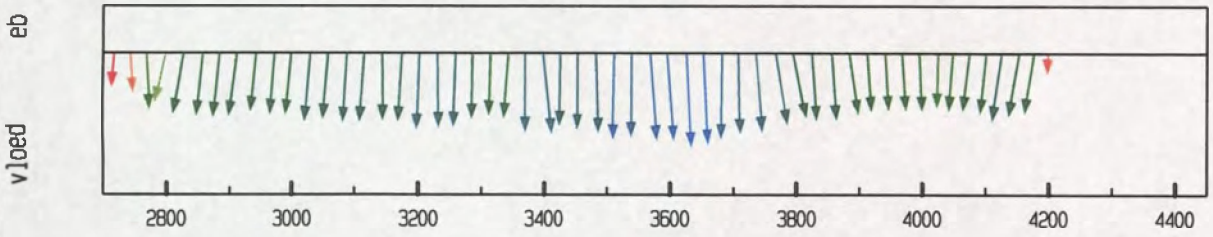

debiet- en stroomsnelheidsverdeling in de raai

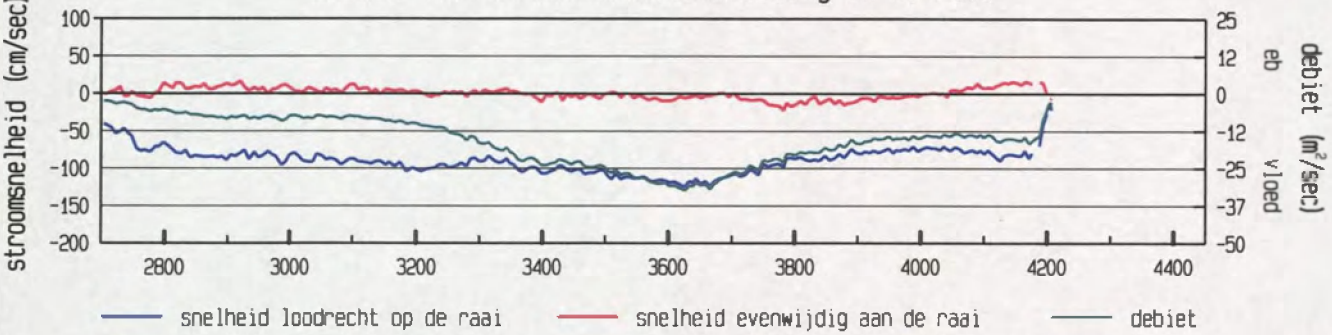

gevaren traject langs de raai

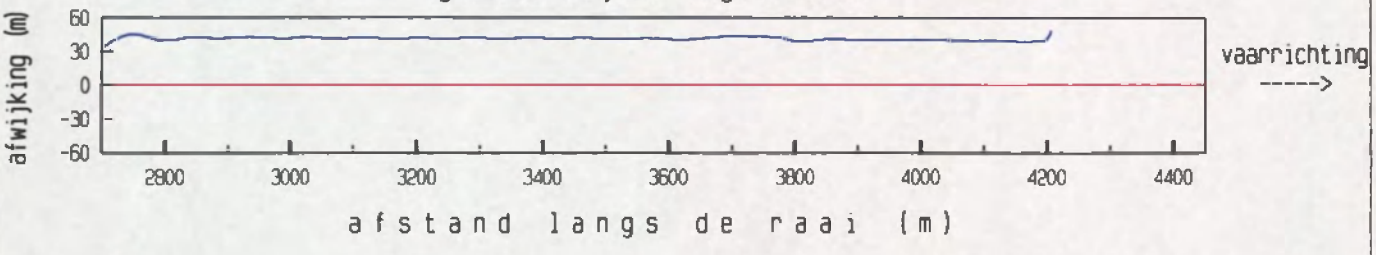

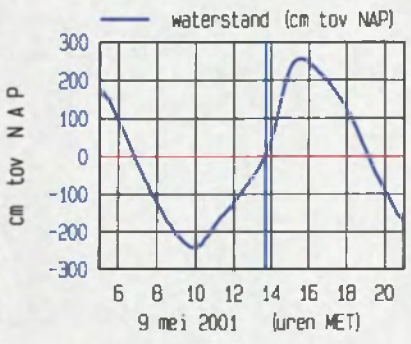

meetgebied



maximum gemiddelde stroomsnelheid in de vertikaal

afstand uit nulpunt : 3625 m

stroomsnelheid : 124 cm/sec

stroomrichting : 111 °

doorstroomoppervlak : 25500 m²

raaidebiet : -23599 m³/sec

adcpfile : 0415049a.val

Everingen Raai 7 dd 9 mei 2001 tijd : 1347 - 1357
adcpfile : 0415050a.val

gemeten snelheid (cm/sec) (eb > 0 , vloed < 0)

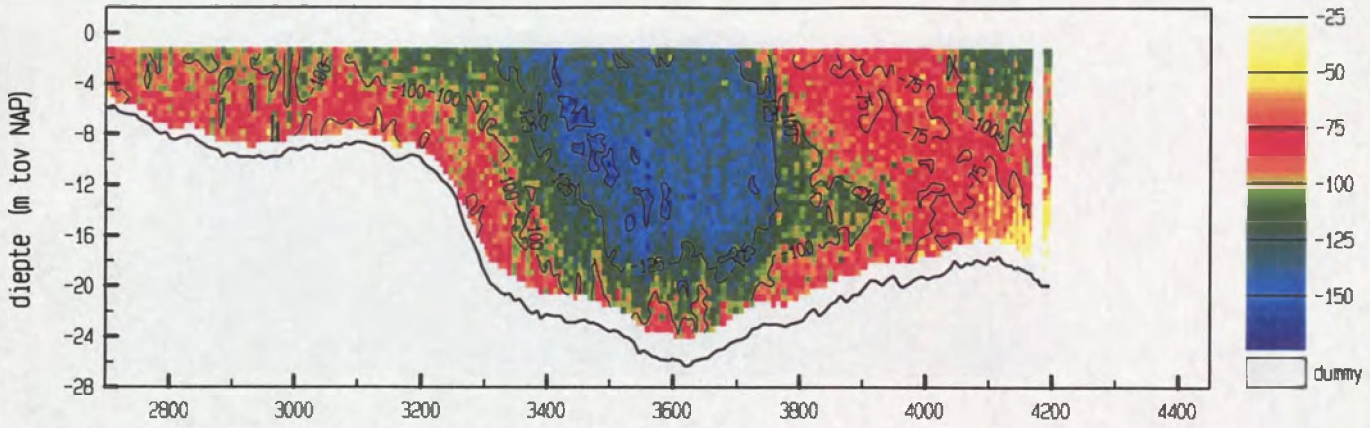

gemiddelde stroomsnelheid in de vertikaal

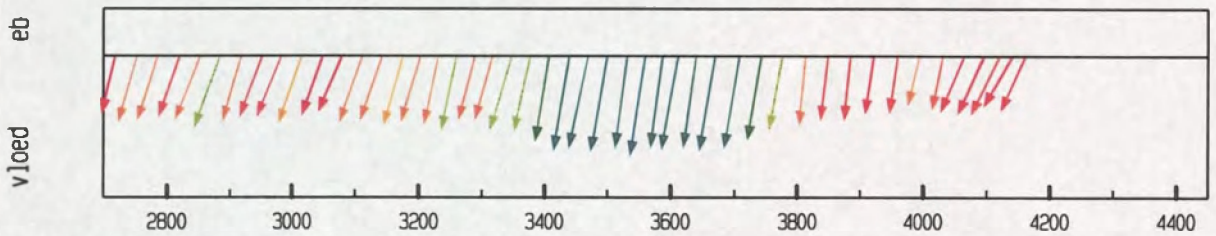

debiet- en stroomsnelheidsverdeling in de raai

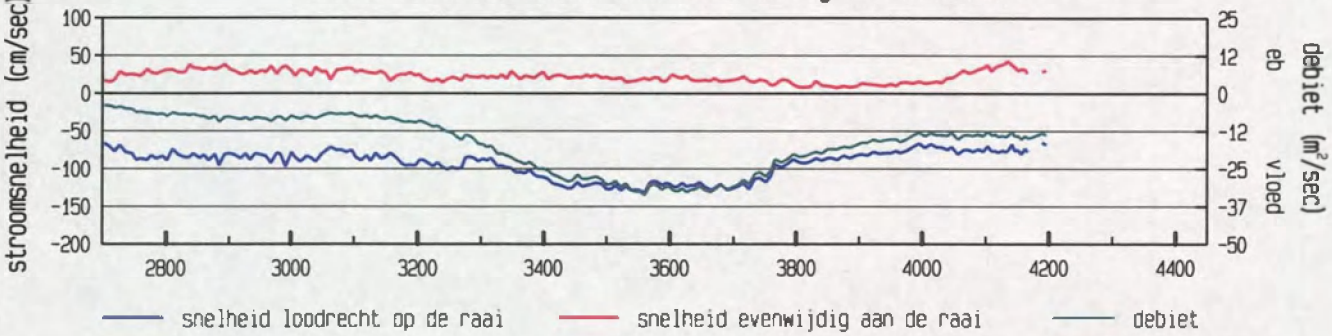

gevaren traject langs de raai

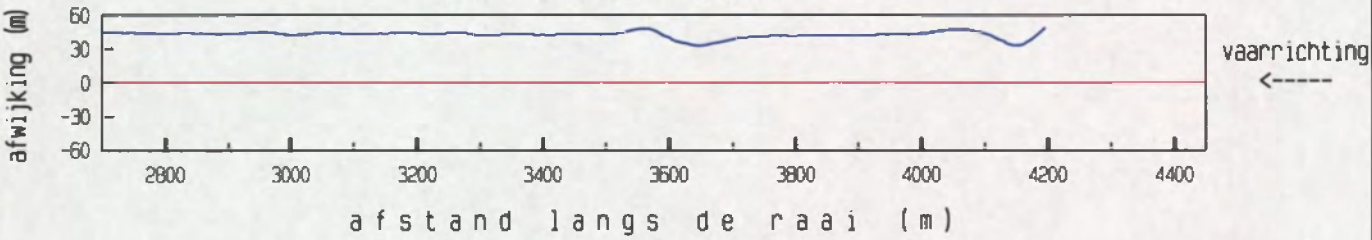

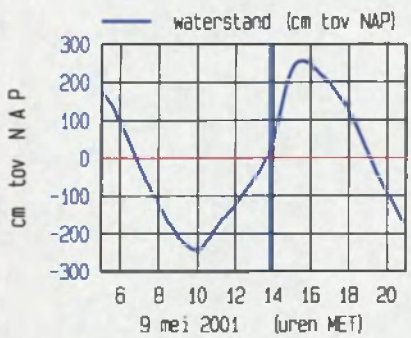

meetgebied

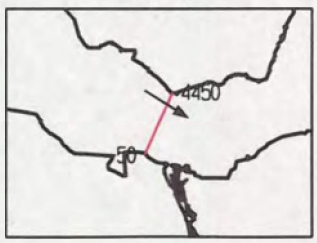

maximum gemiddelde stroom-
snelheid in de vertikaal

afstand uit nulpunt : 3560 m
stroomsnelheid : 134 cm/sec
stroomrichting : 122 °

doorstroomoppervlak : 25681 m²
raaidebiet : -24973 m³/sec

adcpfile : 0415050a.val

Everingen Raai 7 dd 9 mei 2001 tijd : 1359 - 1410
adcpfile : 0415051a.val

gemeten snelheid (cm/sec) (eb > 0 , vloed < 0)

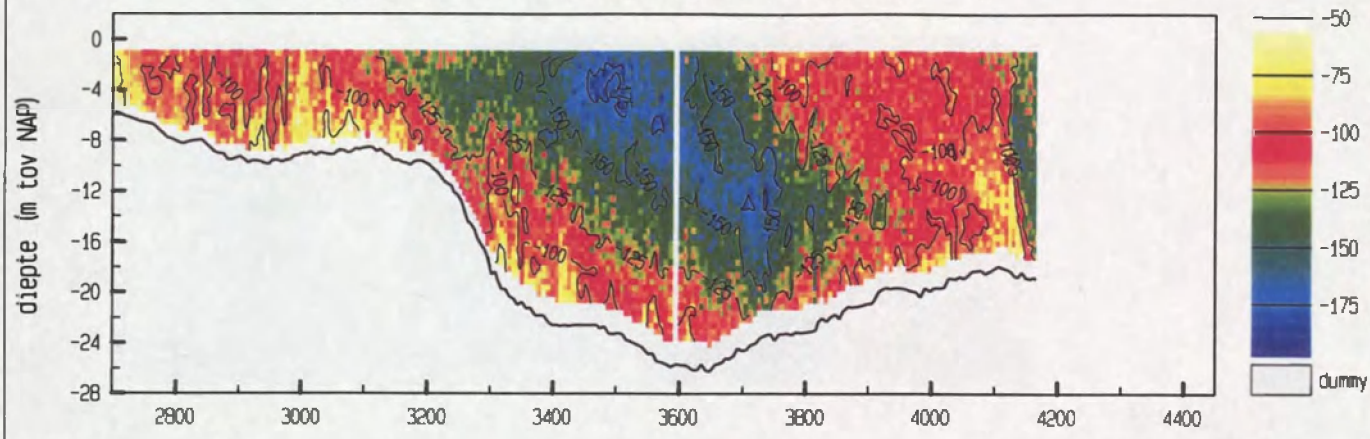

gemiddelde stroomsnelheid in de vertikaal

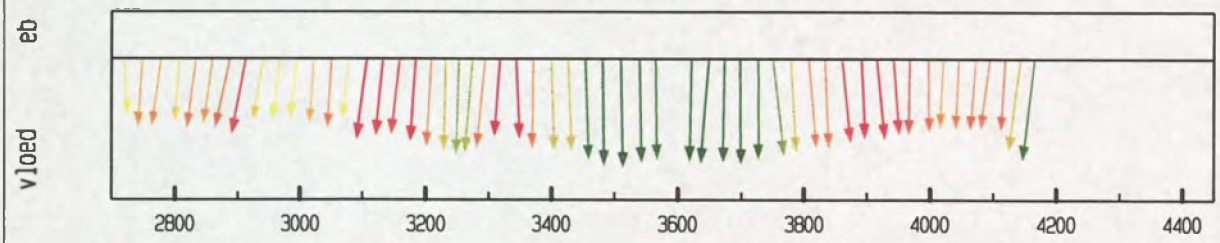

debiet- en stroomsnelheidsverdeling in de raai

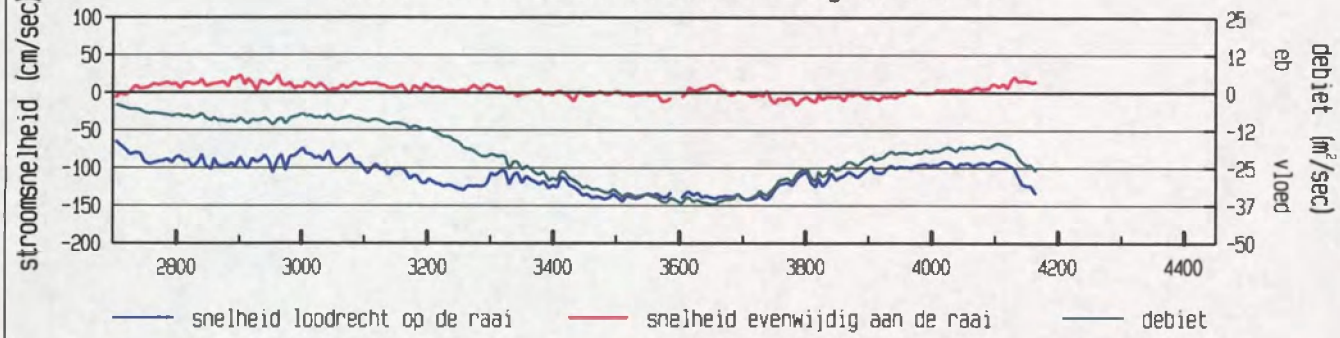

gevaren traject langs de raai

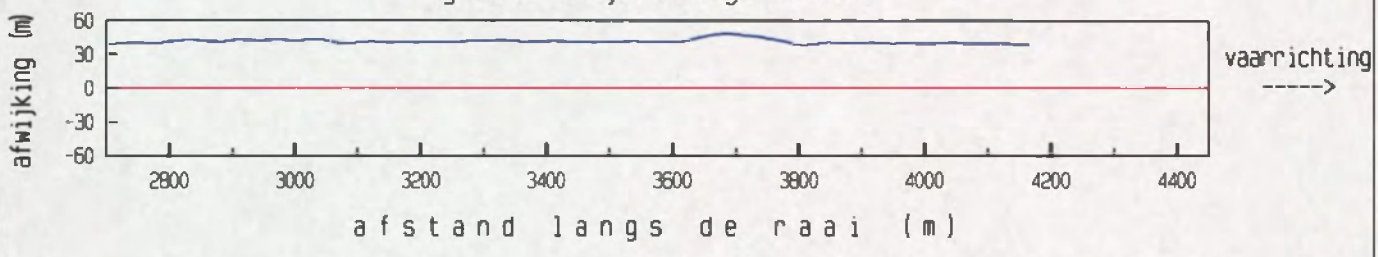

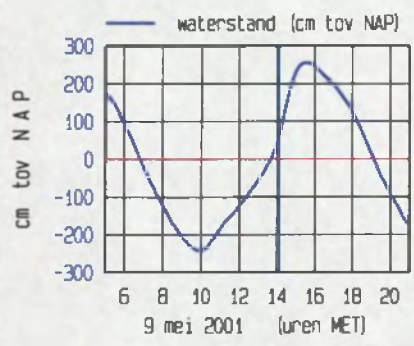

meetgebied

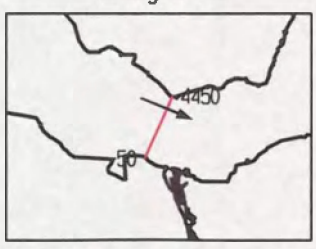

maximum gemiddelde stroom-
snelheid in de vertikaal

afstand uit nulpunt : 3510 m
stroomsnelheid : 145 cm/sec
stroomrichting : 113 °

doorstroomoppervlak : 25460 m²
raaidebiet : -29376 m³/sec

adcpfile : 0415051a.val

Everingen Raai 7 dd 9 mei 2001 tijd : 1418 - 1429
adcpfile : 0415053a.val

gemeten snelheid (cm/sec) (eb > 0 , vloed < 0)

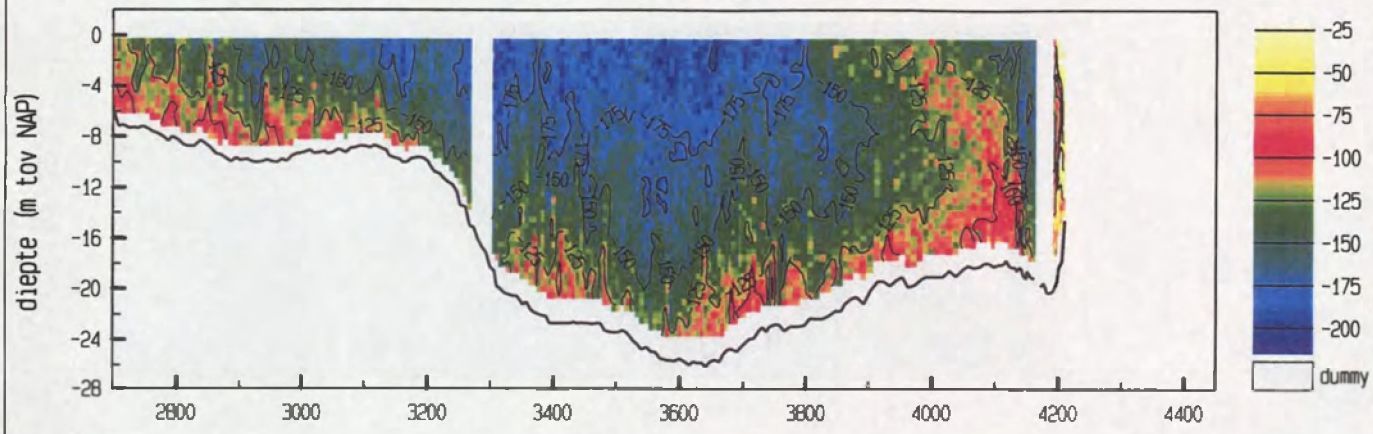

gemiddelde stroomsnelheid in de vertikaal

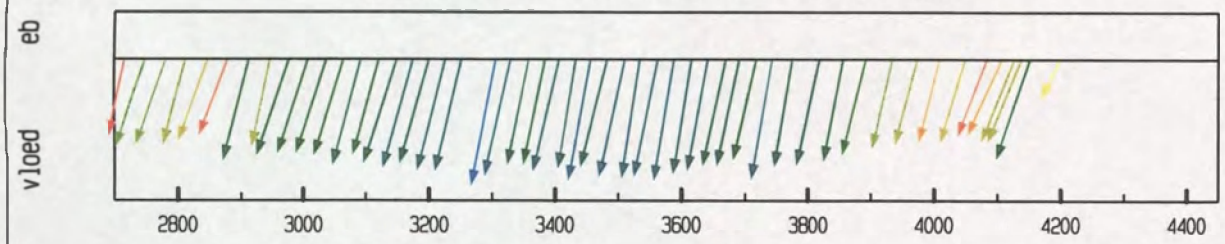

debiet- en stroomsnelheidsverdeling in de raai

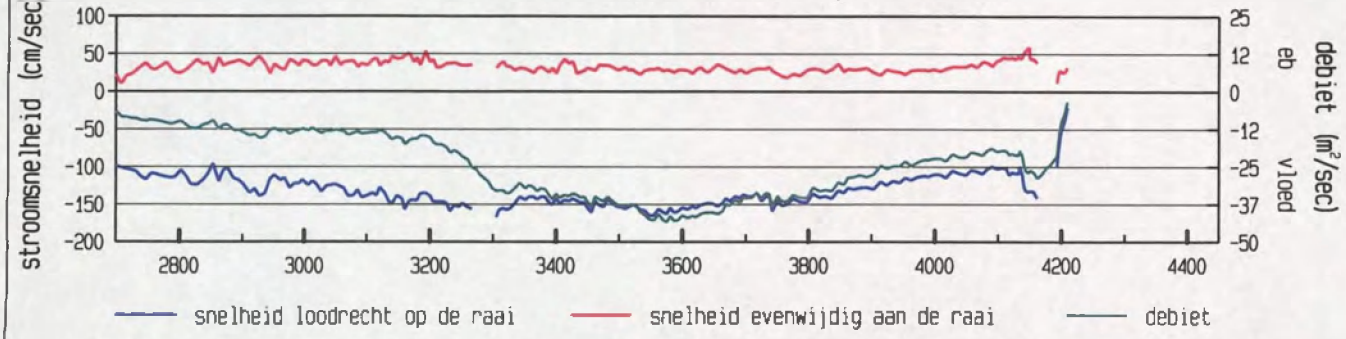

gevaren traject langs de raai

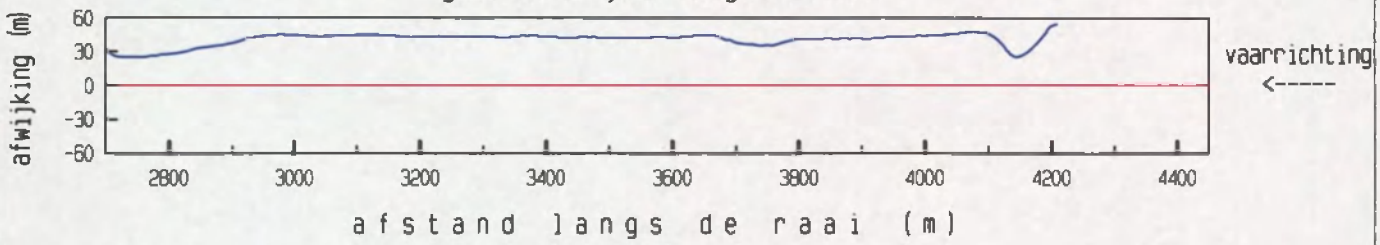

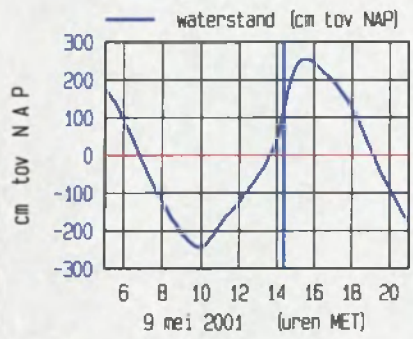

meetgebied



maximum gemiddelde stroom-
snelheid in de vertikaal

afstand uit nulpunt : 3305 m
stroomsnelheid : 170 cm/sec
stroomrichting : 125 °

doorstroomoppervlak : 27319 m²
raaidebiet : -36826 m³/sec

adcpfile : 0415053a.val

Everingen Raai 7 dd 9 mei 2001 tijd : 1431 - 1446

adcpfile : 0415054a.val

gemeten snelheid (cm/sec) (eb > 0 , vloed < 0)

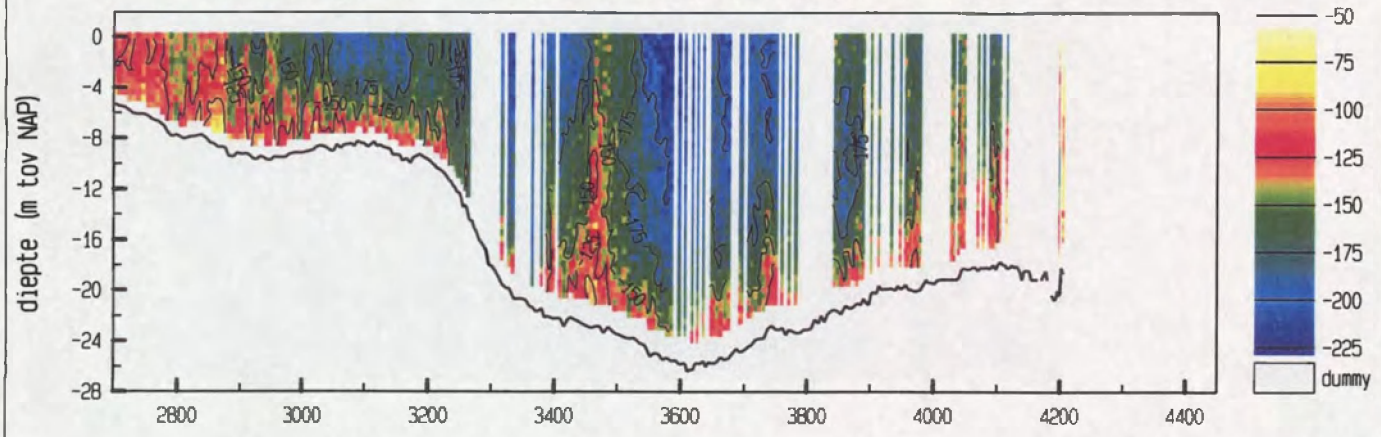

gemiddelde stroomsnelheid in de vertikaal

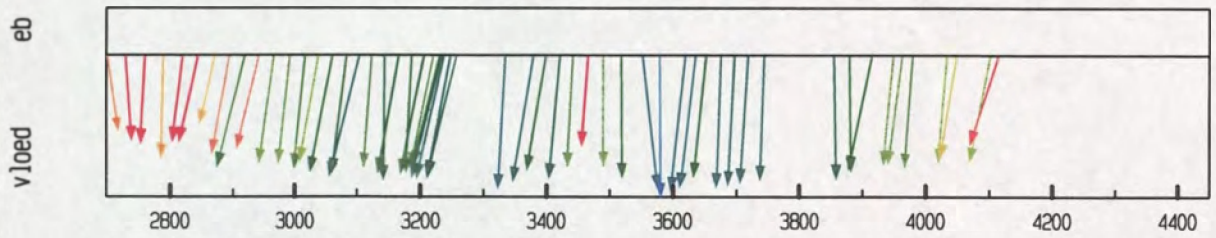

debiet- en stroomsnelheidsverdeling in de raai

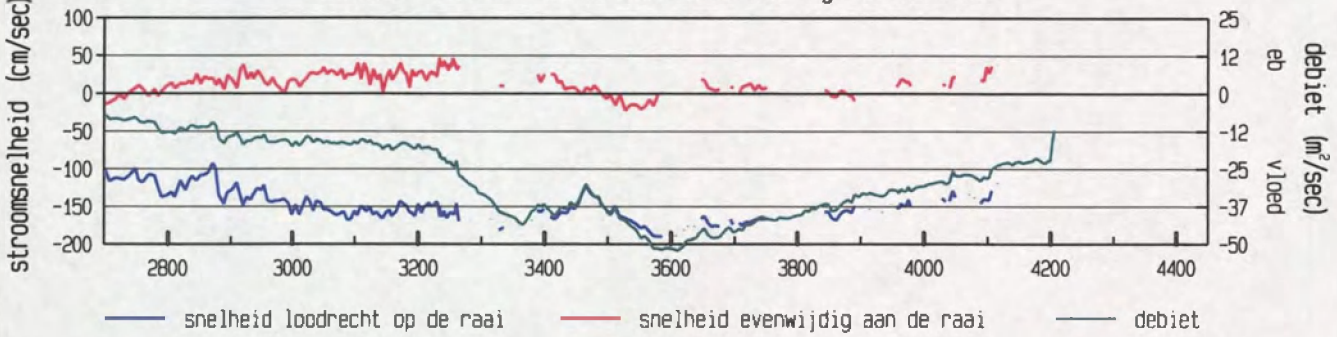

gevaren traject langs de raai

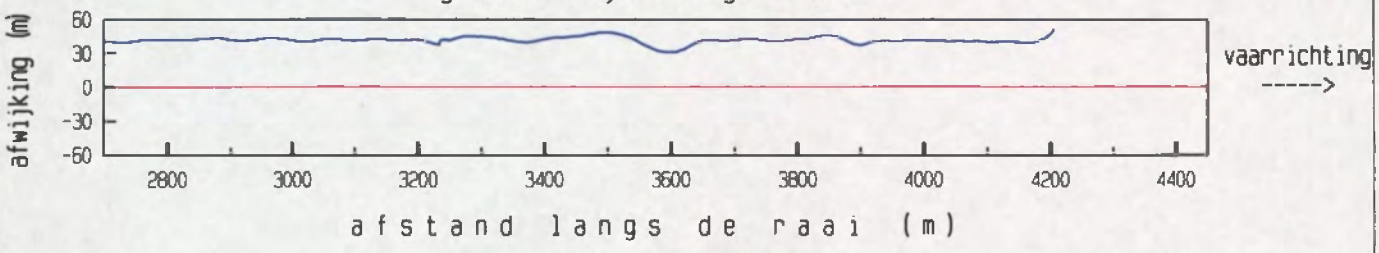

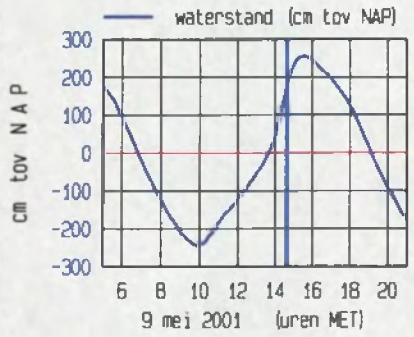

meetgebied



maximum gemiddelde stroom-
snelheid in de vertikaal

afstand uit nulpunt : 3579 m
stroomsnelheid : 190 cm/sec
stroomrichting : 114 °

doorstroomoppervlak : 27879 m²
raaidebiet : -42764 m³/sec

adcpfile : 0415054a.val

Everingen Raai 7 dd 9 mei 2001 tijd : 1453 - 1503
adcpfile : 0415057a.val

gemeten snelheid (cm/sec) (eb > 0 , vloed < 0)

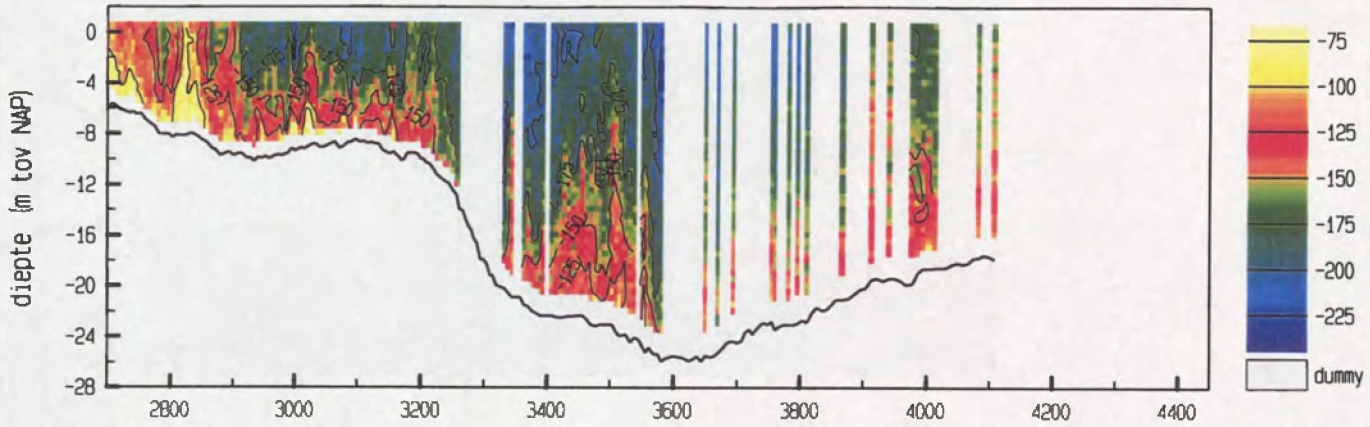

gemiddelde stroomsnelheid in de vertikaal

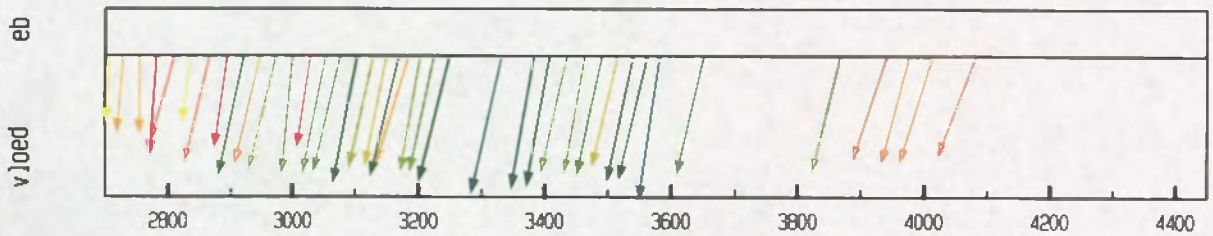

debiet- en stroomsnelheidsverdeling in de raai

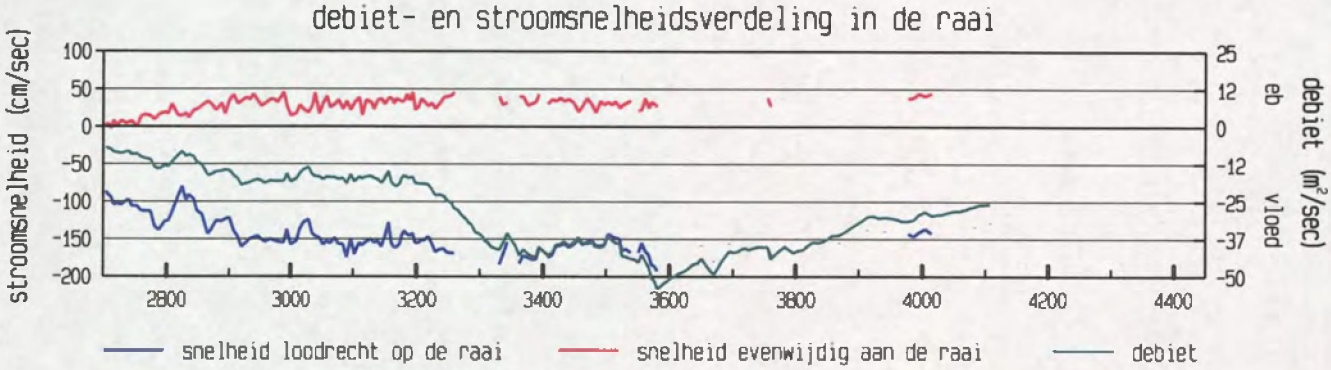

gevaren traject langs de raai

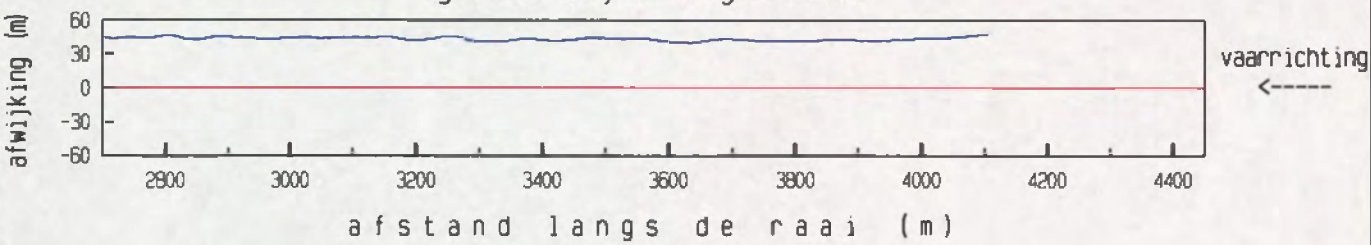

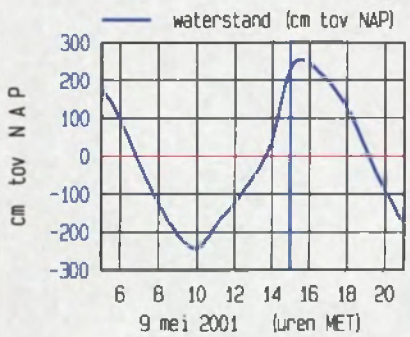

meetgebied



maximum gemiddelde stroom-
snelheid in de vertikaal

afstand uit nulpunt : 3581 m
stroomsnelheid : 194 cm/sec
stroomrichting : 122 °

doorstroomoppervlak : 26633 m²
raaidebiet : -41203 m³/sec

adcpfile : 0415057a.val

Everingen Raai 7 dd 9 mei 2001 tijd : 1506 - 1517
adcpfile : 0415058a.val

gemeten snelheid (cm/sec) (eb > 0 , vloed < 0)

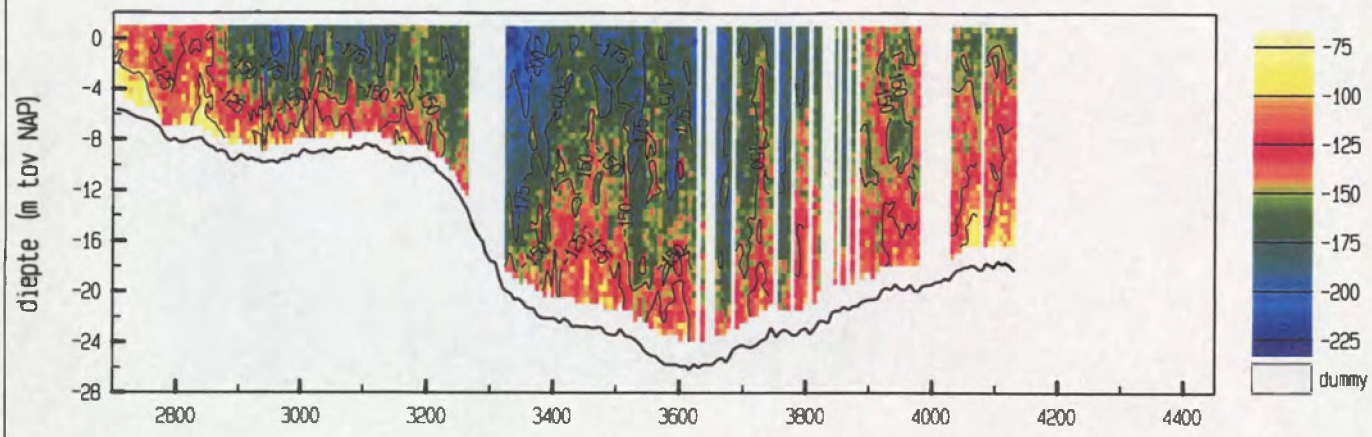

gemiddelde stroomsnelheid in de vertikaal

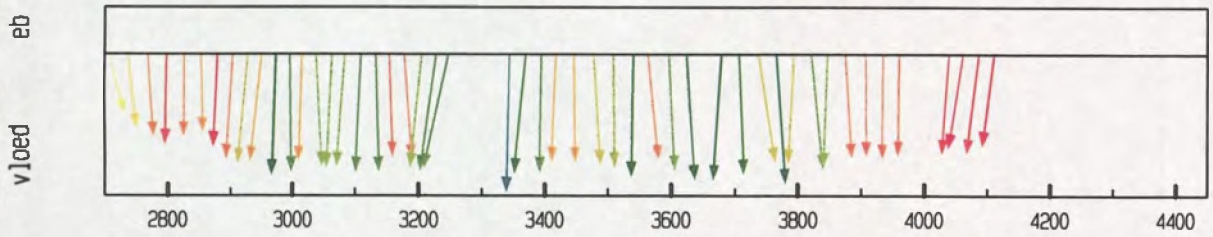

debiet- en stroomsnelheidsverdeling in de raai

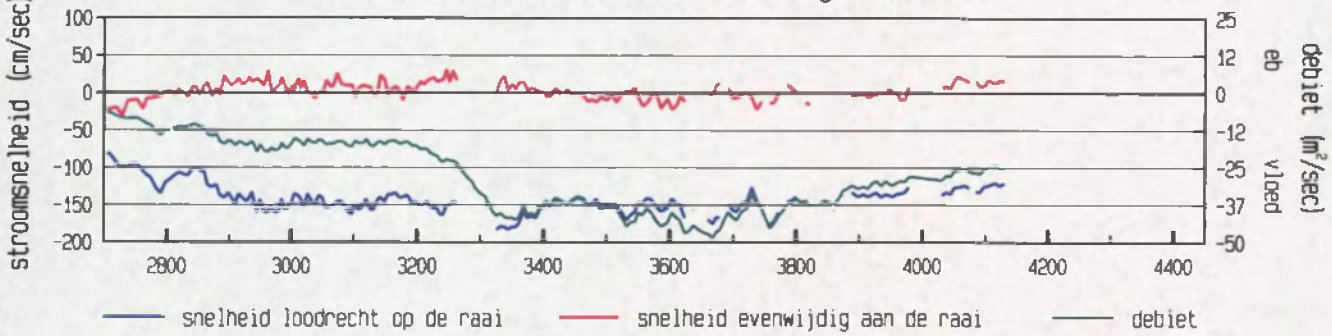

gevaren traject langs de raai

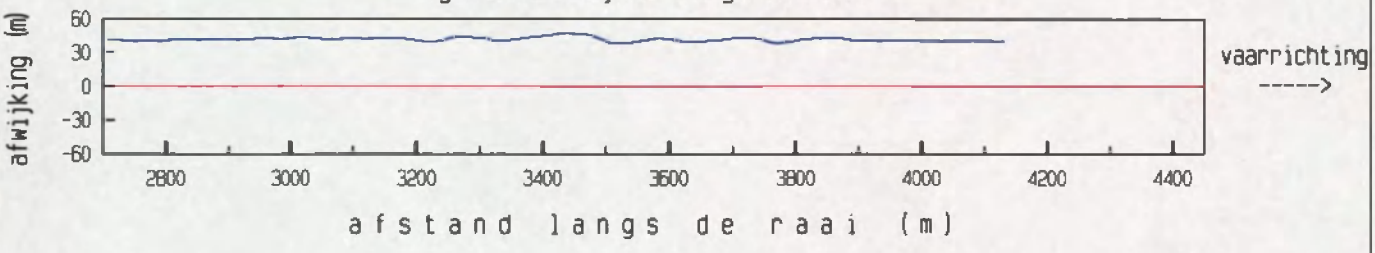

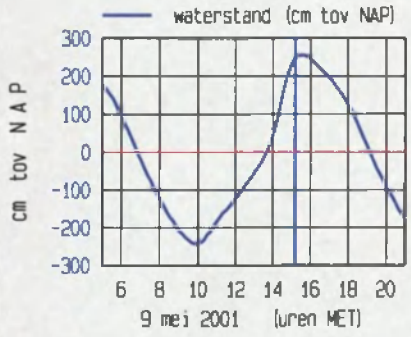

meetgebied



maximum gemiddelde stroom-
snelheid in de vertikaal

afstand uit nulpunt : 3343 m
stroomsnelheid : 183 cm/sec
stroomrichting : 115 °

doorstroomoppervlak : 27398 m²
raaidebiet : -40054 m³/sec

adcpfile : 0415058a.val

Everingen Raai 7 dd 9 mei 2001 tijd : 1519 - 1529
adcpfile : 0415059a.val

gemeten snelheid (cm/sec) (eb > 0 , vloed < 0)

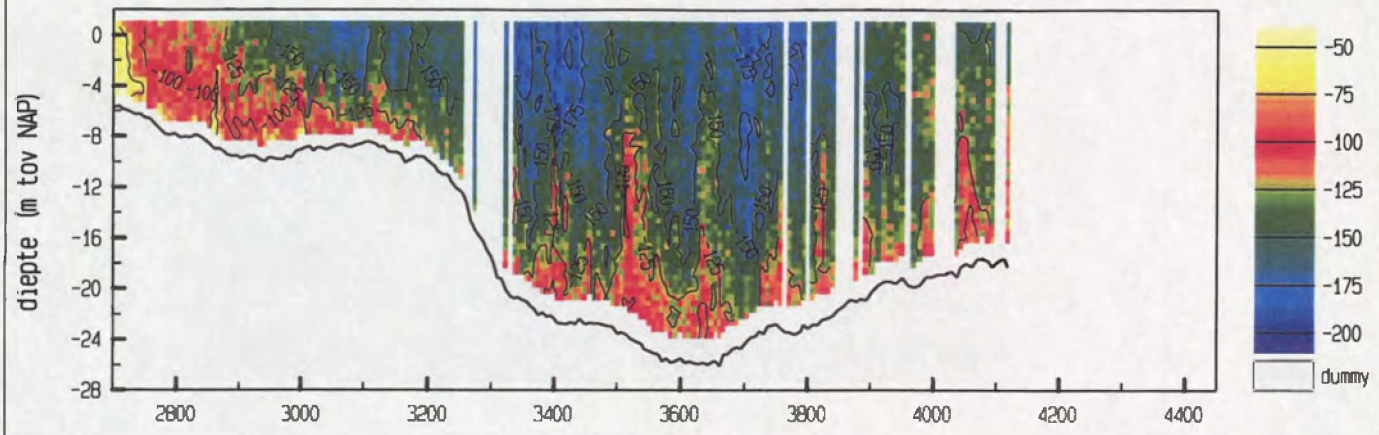

gemiddelde stroomsnelheid in de vertikaal

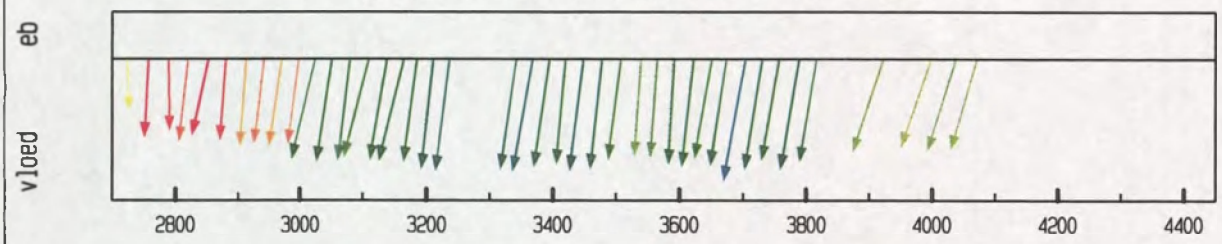

debiet- en stroomsnelheidsverdeling in de raai

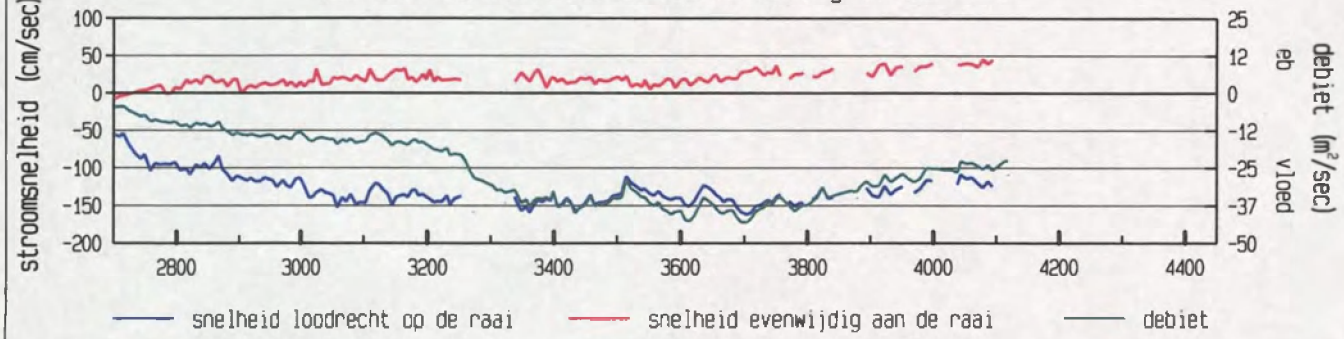

gevaren traject langs de raai

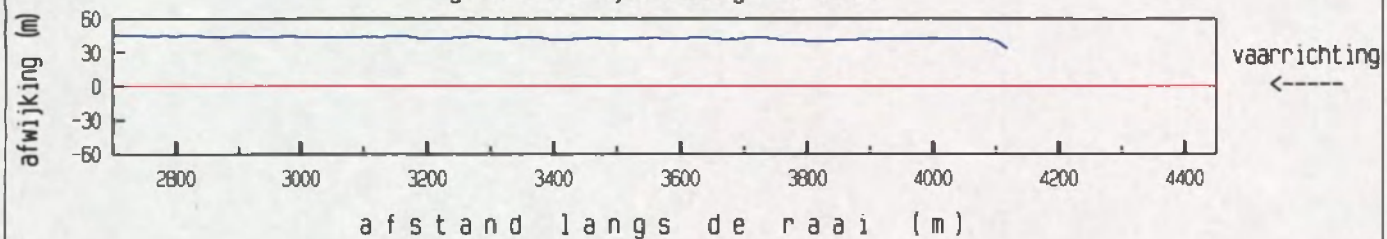

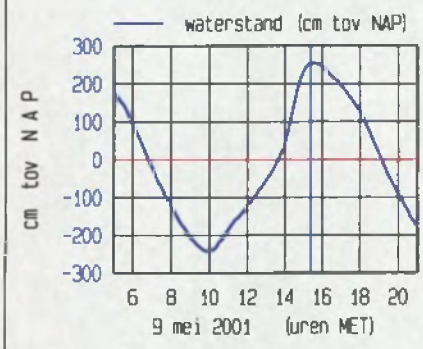

meetgebied

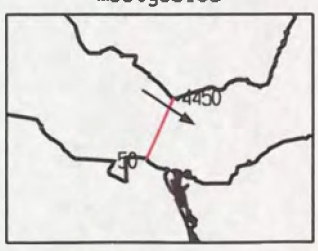

maximum gemiddelde stroom-
snelheid in de vertikaal

afstand uit nulpunt : 3704 m
stroomsnelheid : 164 cm/sec
stroomrichting : 124 °

doorstroomoppervlak : 27266 m²
raaidebiet : -36353 m³/sec

adcpfile : 0415059a.val

Everingen Raai 7 dd 9 mei 2001 tijd : 1533 - 1544
adcpfile : 0415060a.val

gemeten snelheid (cm/sec) (eb > 0 , vloed < 0)

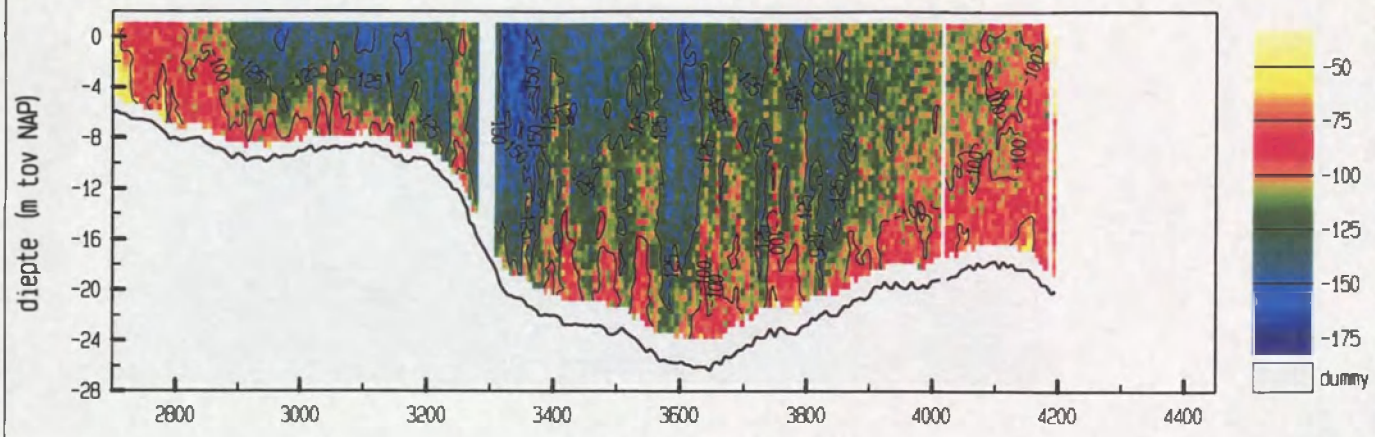

gemiddelde stroomsnelheid in de vertikaal



debiet- en stroomsnelheidsverdeling in de raai

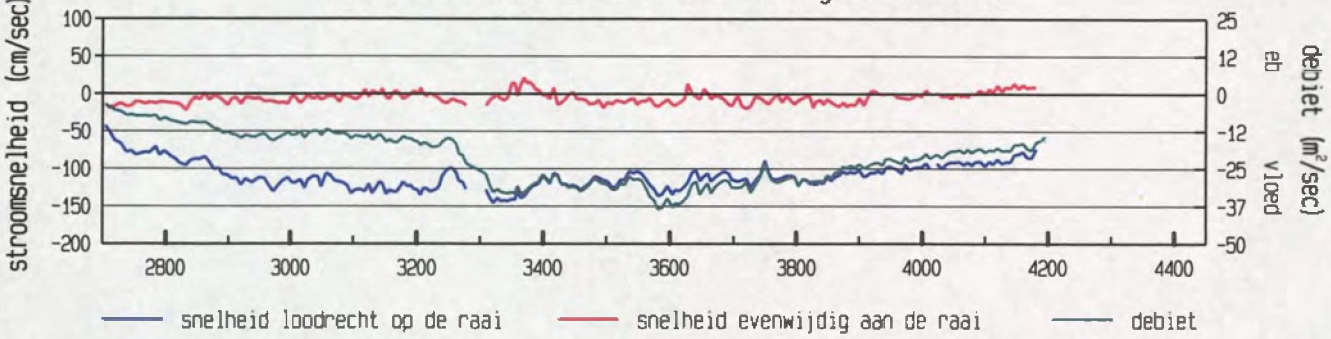

gevaren traject langs de raai

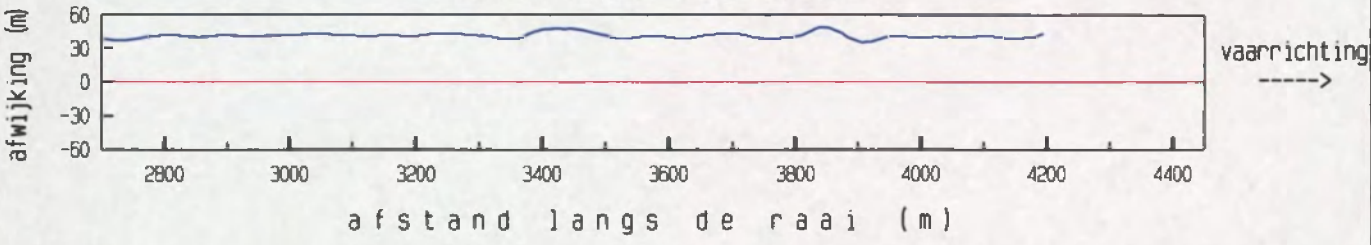

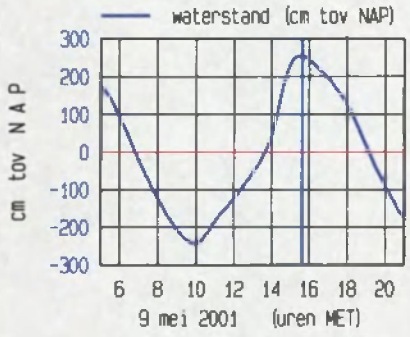

meetgebied



maximum gemiddelde stroom-
snelheid in de vertikaal

afstand uit nulpunt : 3321 m
stroomsnelheid : 146 cm/sec
stroomrichting : 112 °

doorstroomoppervlak : 28943 m²
raaidebiet : -31931 m³/sec

adcpfile : 0415060a.val

Everingen Raai 7 dd 9 mei 2001 tijd : 1545 - 1555
adcpfile : 0415061a.val

gemeten snelheid (cm/sec) (eb > 0 , vloed < 0)

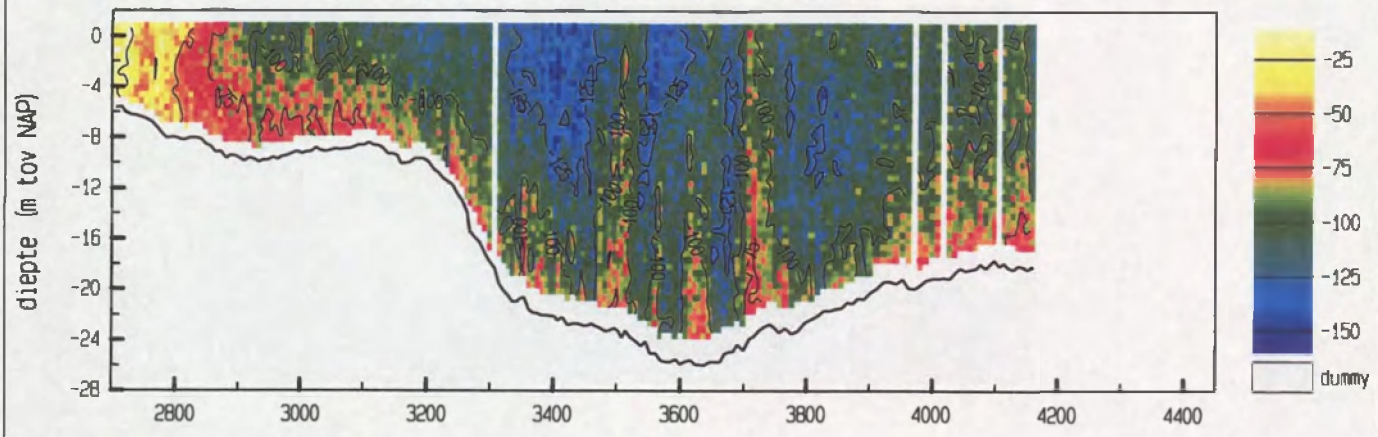

gemiddelde stroomsnelheid in de vertikaal

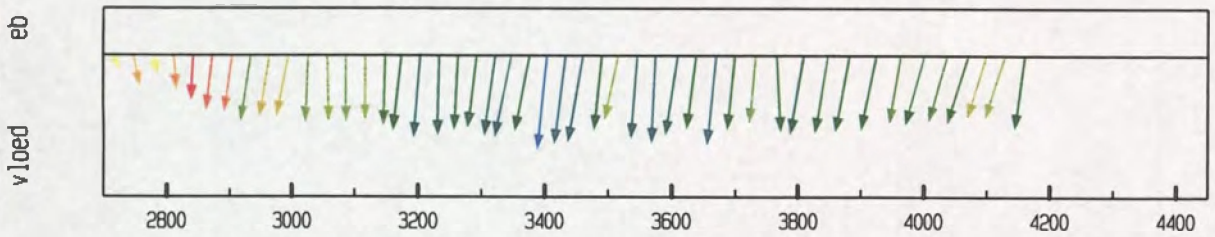

debiet- en stroomsnelheidsverdeling in de raai

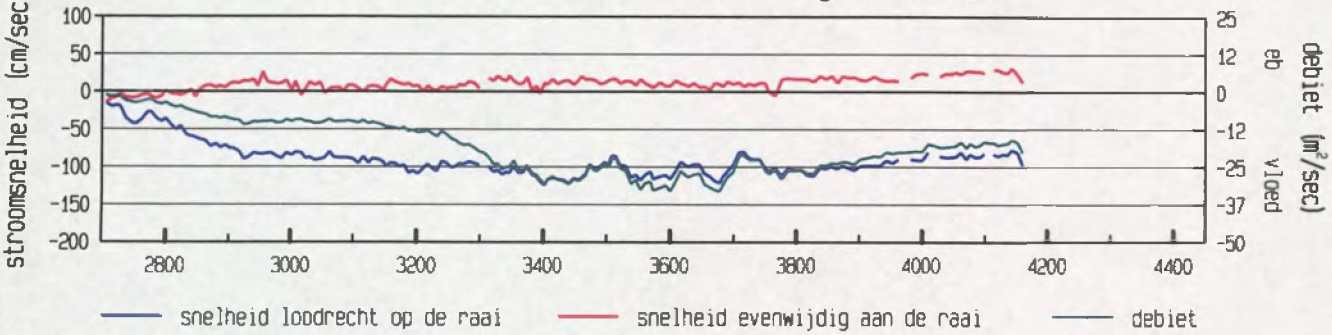

gevaren traject langs de raai

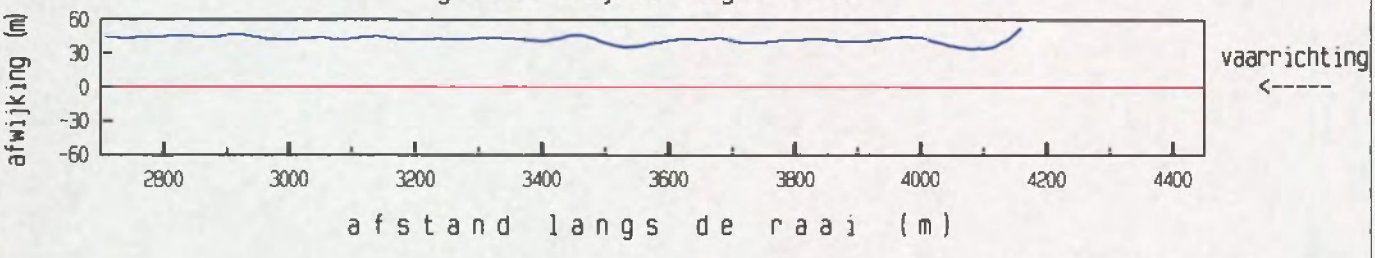

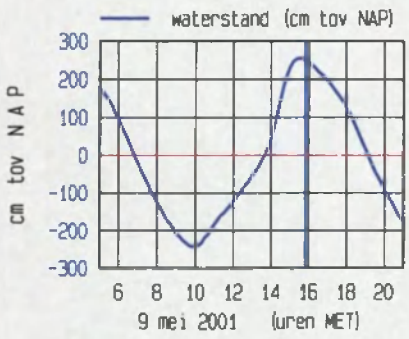

meetgebied

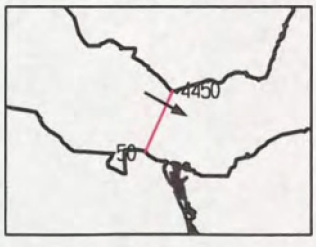

maximum gemiddelde stroom-
snelheid in de vertikaal

afstand uit nulpunt : 3402 m
stroomsnelheid : 125 cm/sec
stroomrichting : 119 °

doorstroomoppervlak : 28111 m²
raaidebiet : -26705 m³/sec

adcpfile : 0415061a.val

Everingen Raai 7 dd 9 mei 2001 tijd : 1557 - 1607
adcpfile : 0415062a.val

gemeten snelheid (cm/sec) (eb > 0 , vloed < 0)

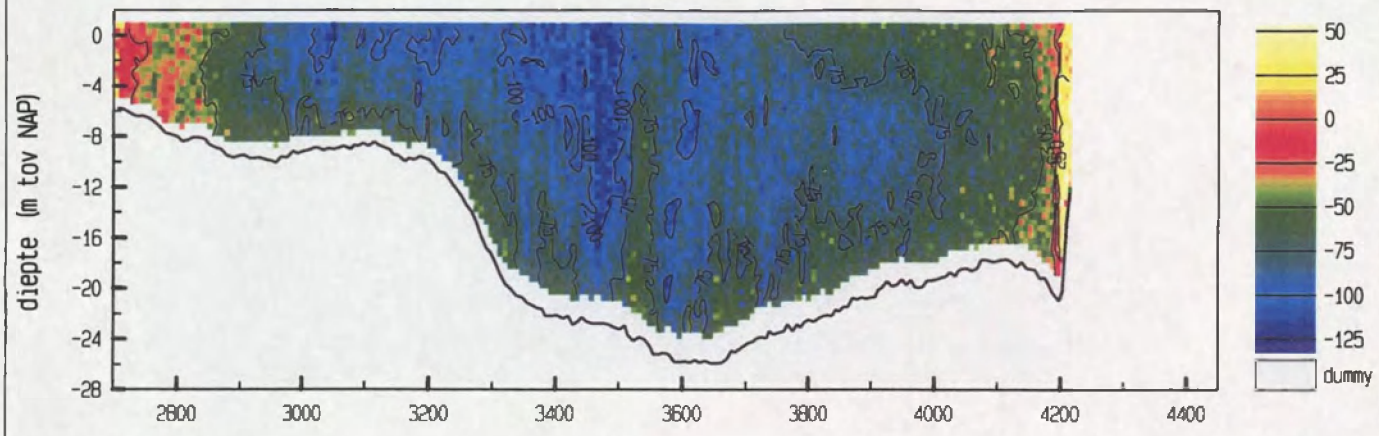

gemiddelde stroomsnelheid in de vertikaal

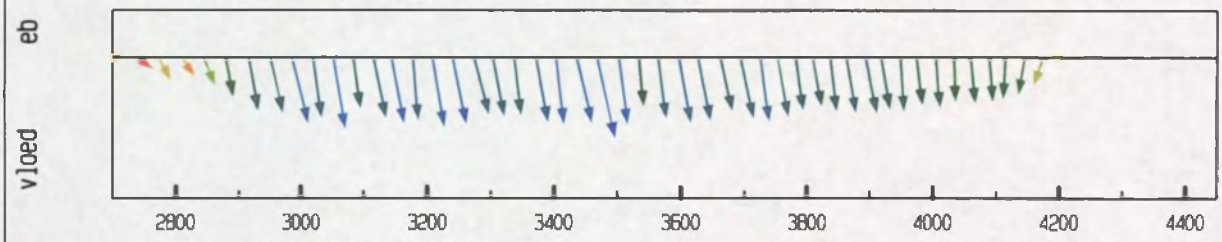

debiet- en stroomsnelheidsverdeling in de raai

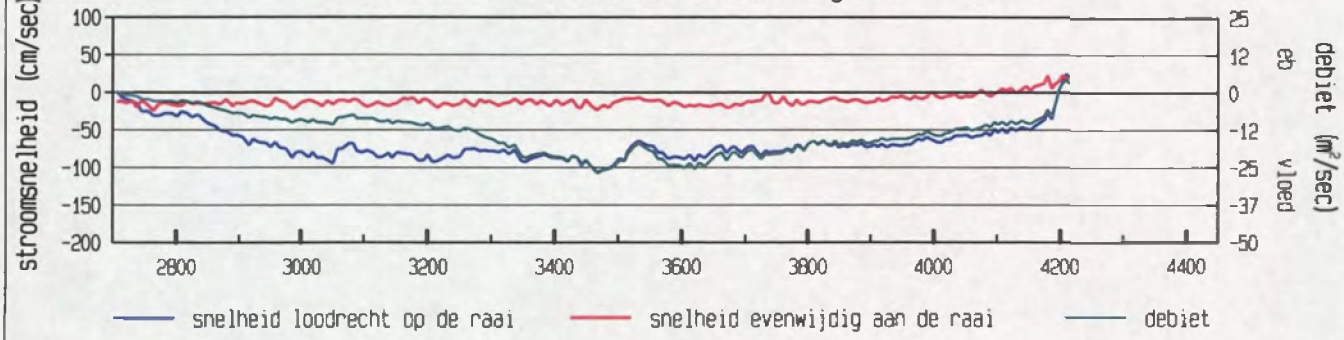

gevaren traject langs de raai

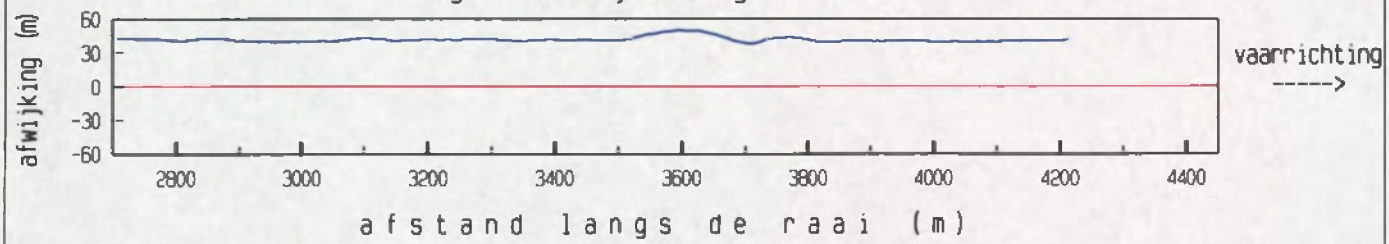

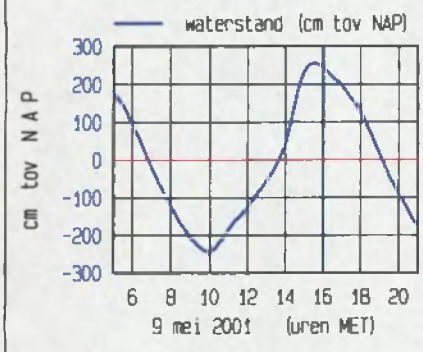

meetgebied

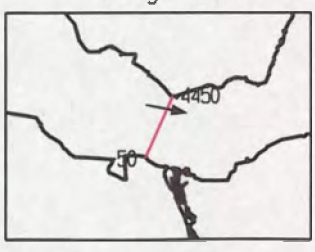

maximum gemiddelde stroom-
snelheid in de vertikaal

afstand uit nulpunt : 3468 m
stroomsnelheid : 109 cm/sec
stroomrichting : 101 °

doorstroomoppervlak : 29139 m²
raaidebiet : -20538 m³/sec

adcpfile : 0415062a.val

Everingen Raai 7 dd 9 mei 2001 tijd : 1613 - 1624
adcpfile : 0415063a.val

gemeten snelheid (cm/sec) (eb > 0 , vloed < 0)

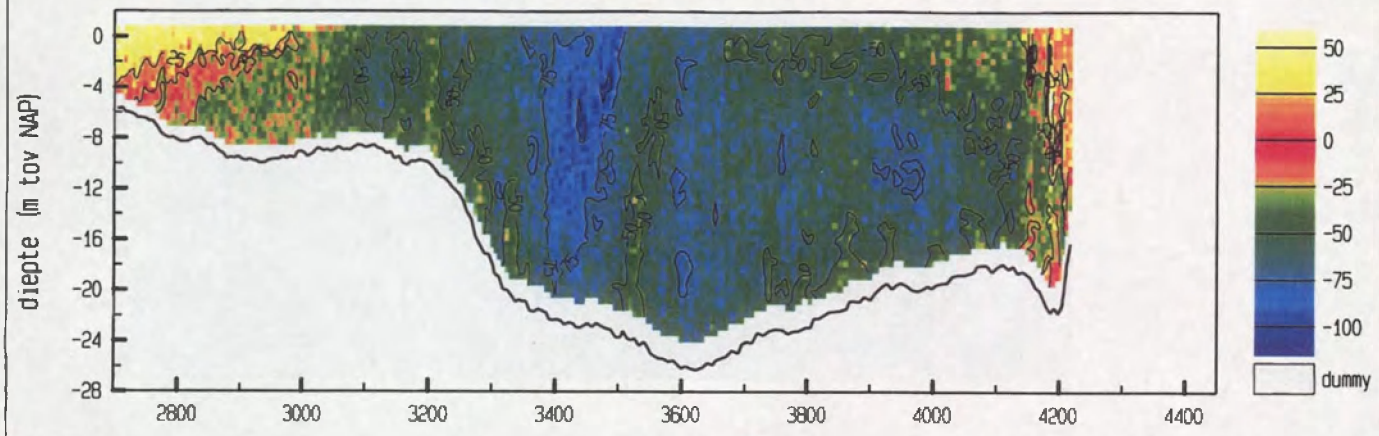

gemiddelde stroomsnelheid in de vertikaal

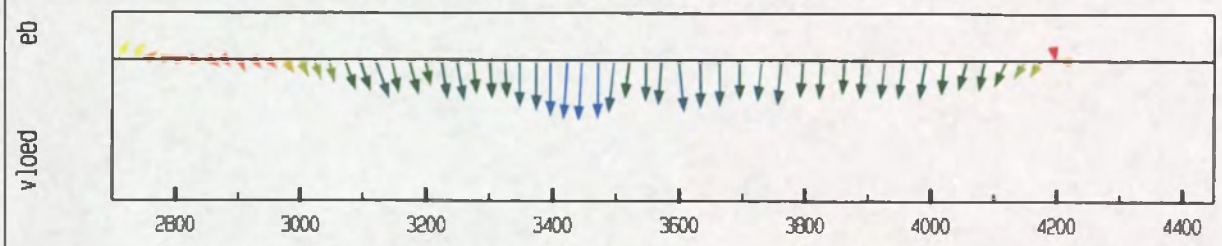

debiet- en stroomsnelheidsverdeling in de raai

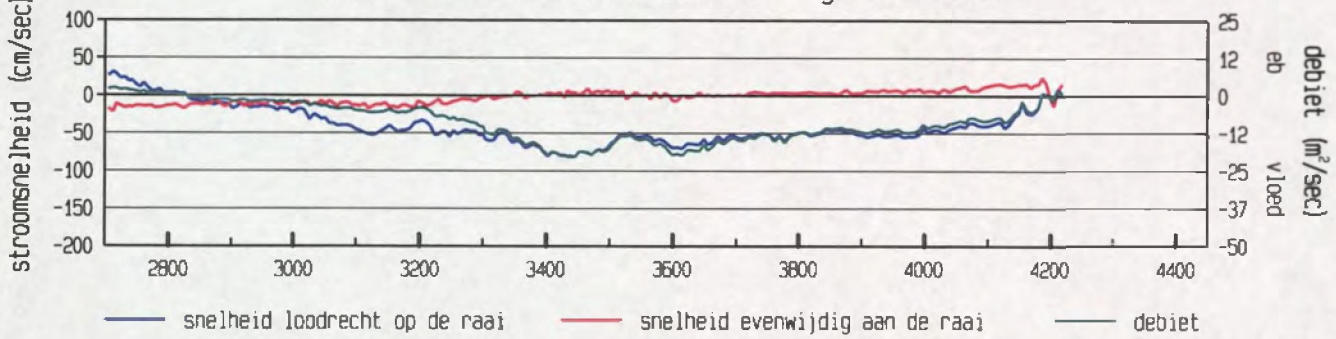

gevaren traject langs de raai

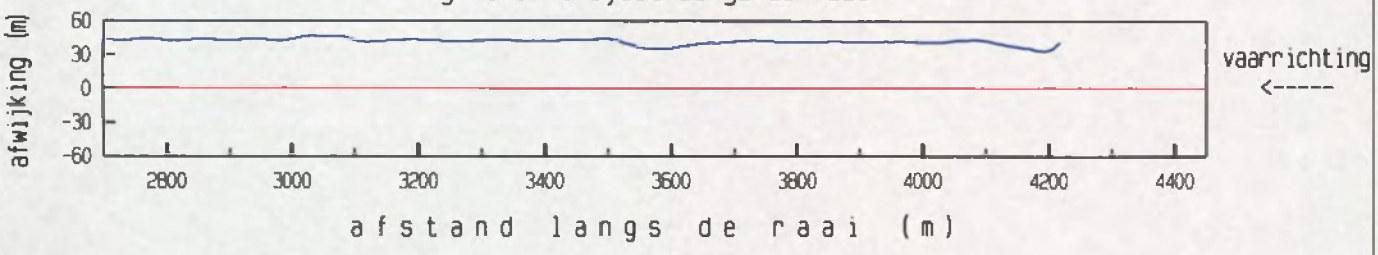

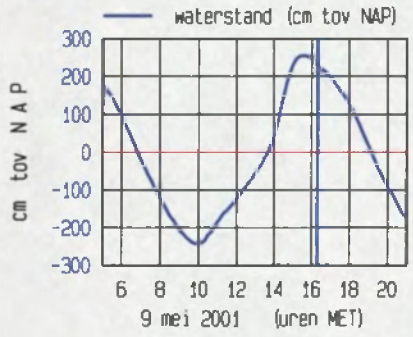

meetgebied

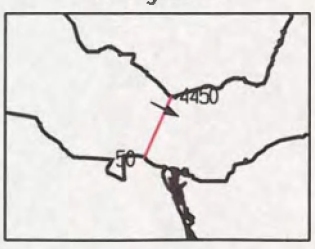

maximum gemiddelde stroom-
snelheid in de vertikaal

afstand uit nulpunt : 3445 m
stroomsnelheid : 81 cm/sec
stroomrichting : 117 °

doorstroomoppervlak : 29203 m²
raaidebiet : -13496 m³/sec

adcpfile : 0415063a.val

Everingen Raai 7 dd 9 mei 2001 tijd : 1627 - 1637
adcpfile : 0415064a.val

gemeten snelheid (cm/sec) (eb > 0 , vloed < 0)

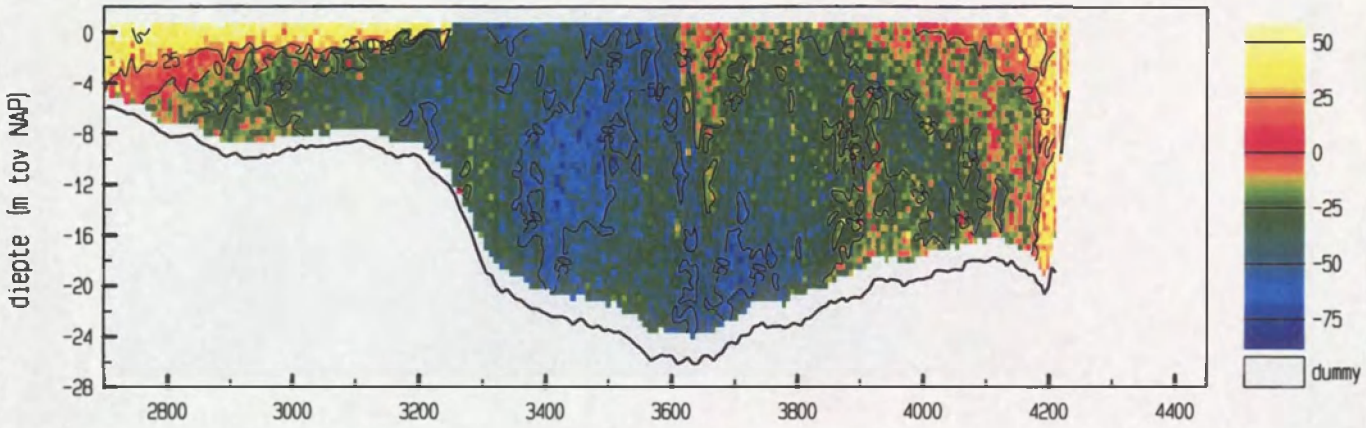

gemiddelde stroomsnelheid in de vertikaal

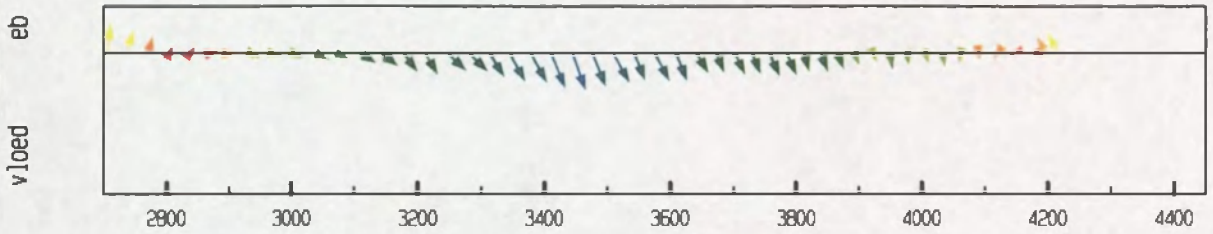

debiet- en stroomsnelheidsverdeling in de raai

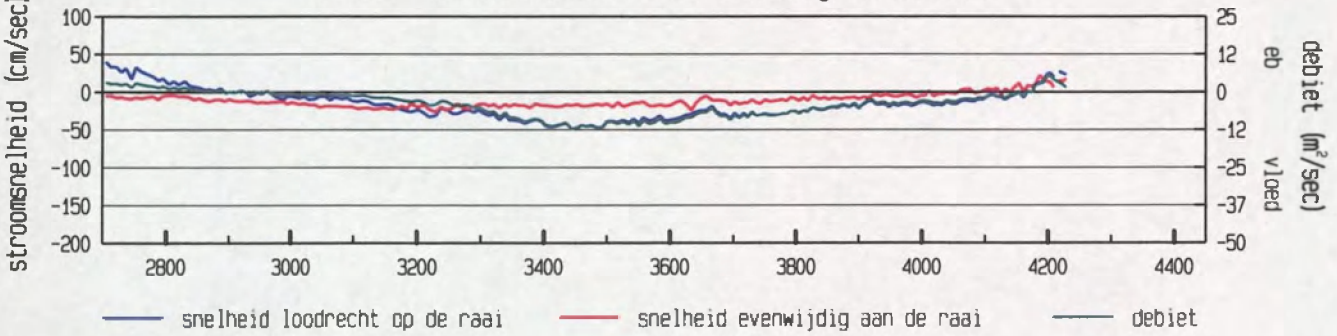

gevaren traject langs de raai

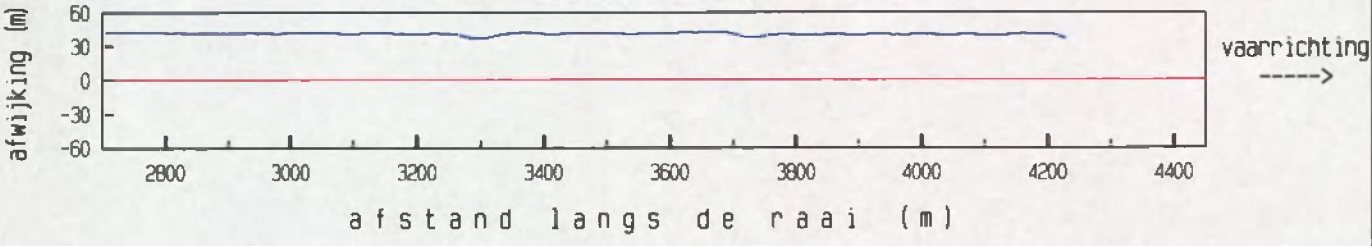

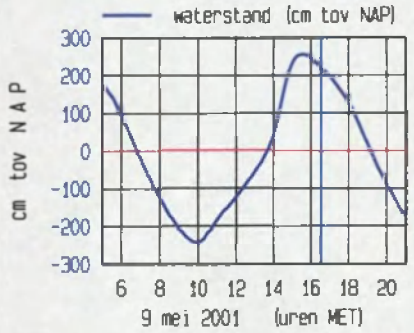

meetgebied

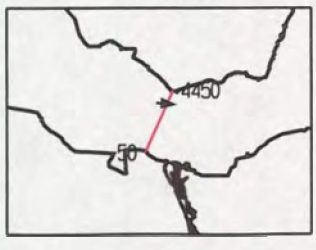

maximum gemiddelde stroom-
snelheid in de vertikaal

afstand uit nulpunt : 3444 m
stroomsnelheid : 52 cm/sec
stroomrichting : 94 °

doorstroomoppervlak : 28978 m²
raaidebiet : -6039 m³/sec

adcpfile : 0415064a.val

Everingen Raai 7 dd 9 mei 2001 tijd : 1637 - 1646
adcpfile : 0415065a.val

gemeten snelheid (cm/sec) (eb > 0 , vloed < 0)

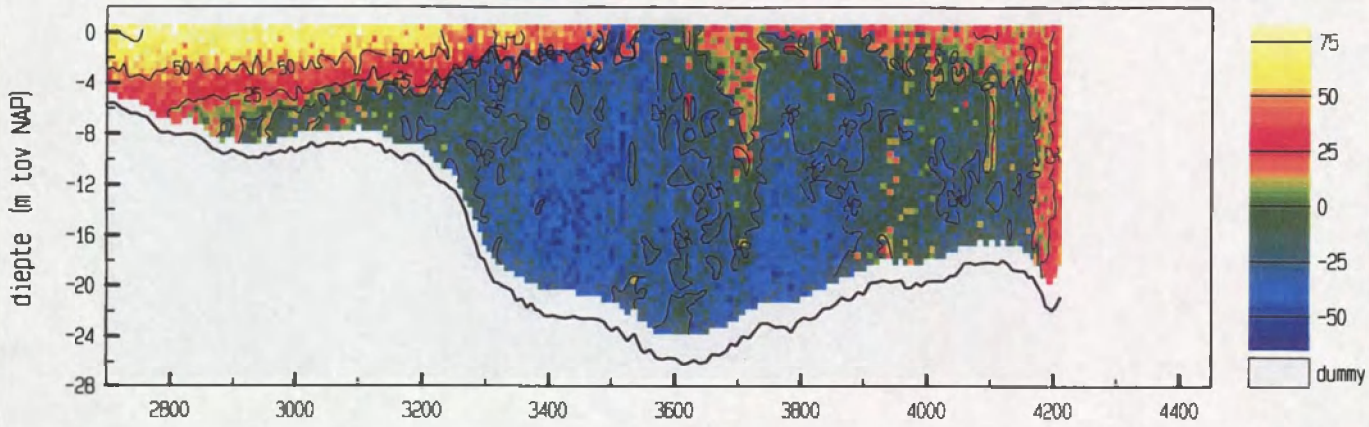

gemiddelde stroomsnelheid in de vertikaal



debiet- en stroomsnelheidsverdeling in de raai

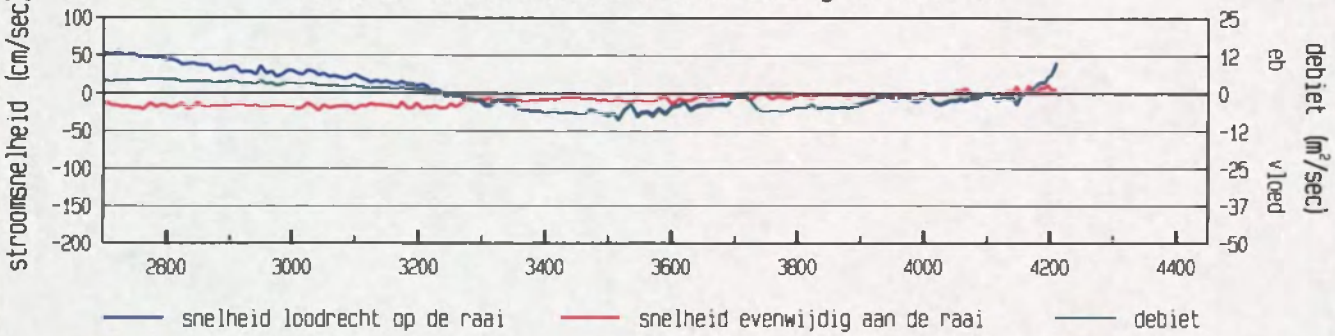

gevaren traject langs de raai

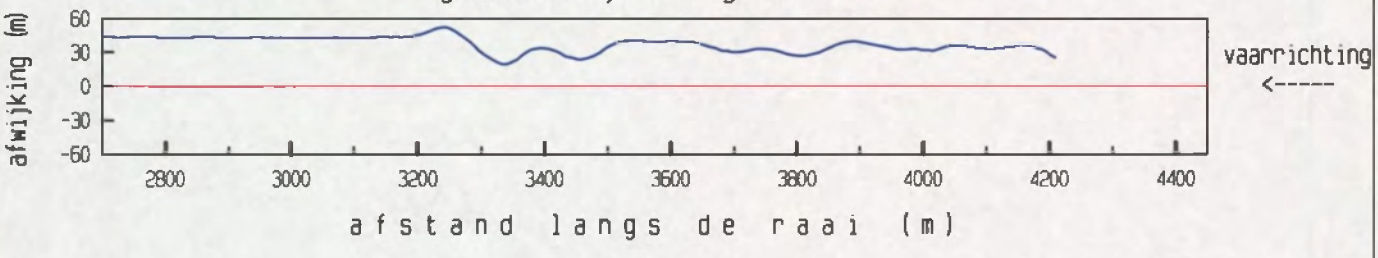

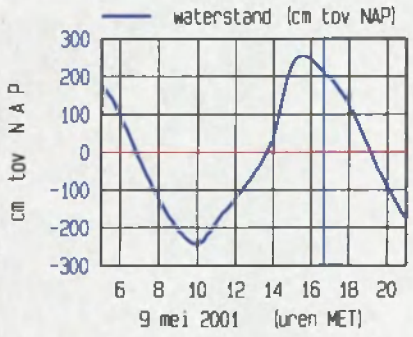

meetgebied



maximum gemiddelde stroom-
snelheid in de vertikaal

afstand uit nulpunt : 2723 m
stroomsnelheid : 58 cm/sec
stroomrichting : 310 °

doorstroomoppervlak : 28811 m²
raaidebiet : -1629 m³/sec

adcpfile : 0415065a.val

Everingen Raai 7 dd 9 mei 2001 tijd : 1648 - 1659
adcpfile : 0415066a.val

gemeten snelheid (cm/sec) (eb > 0 , vloed < 0)

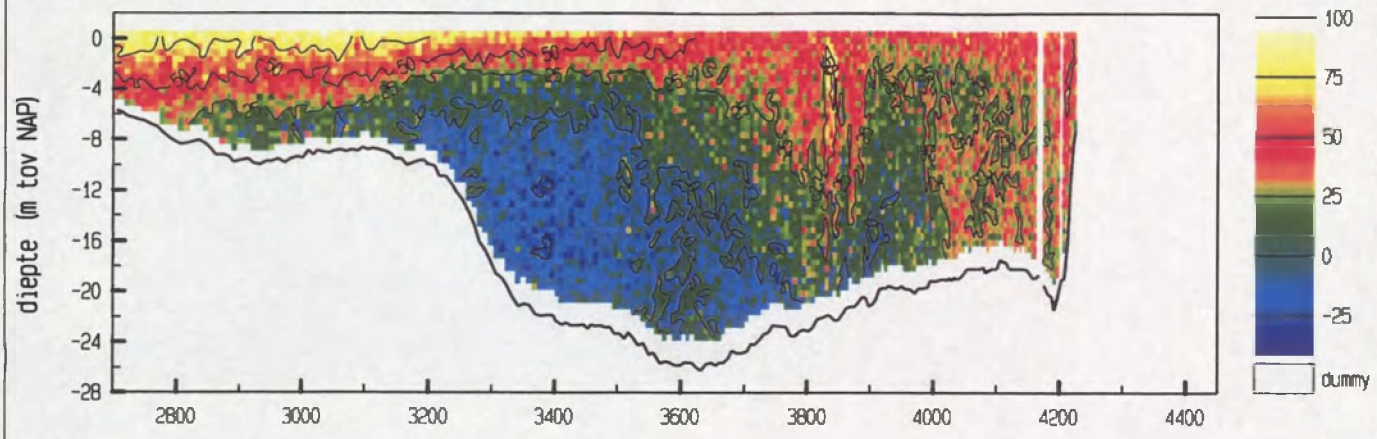

gemiddelde stroomsnelheid in de vertikaal

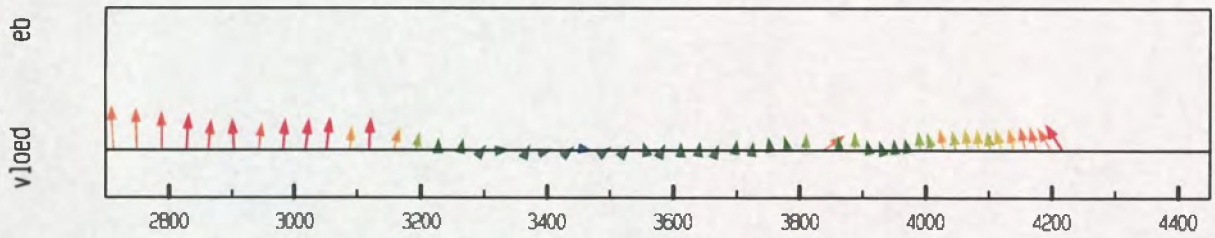

debiet- en stroomsnelheidsverdeling in de raai

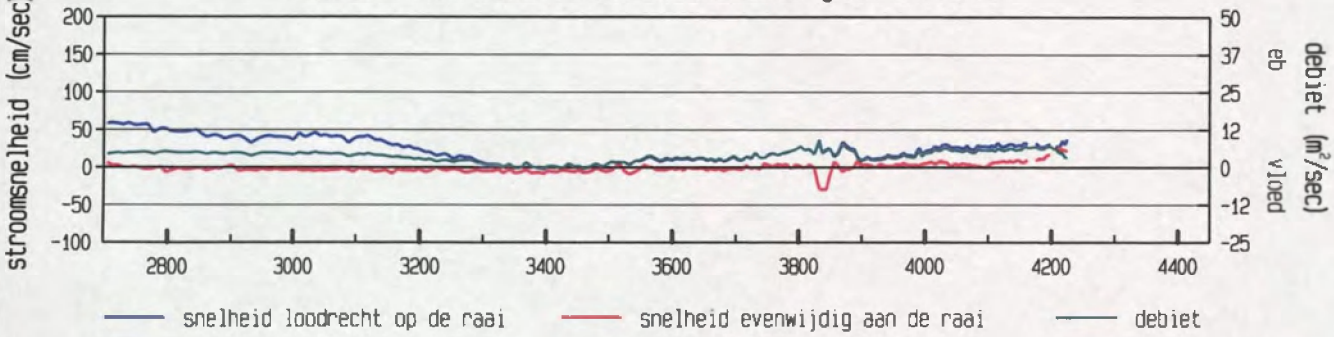

gevaren traject langs de raai

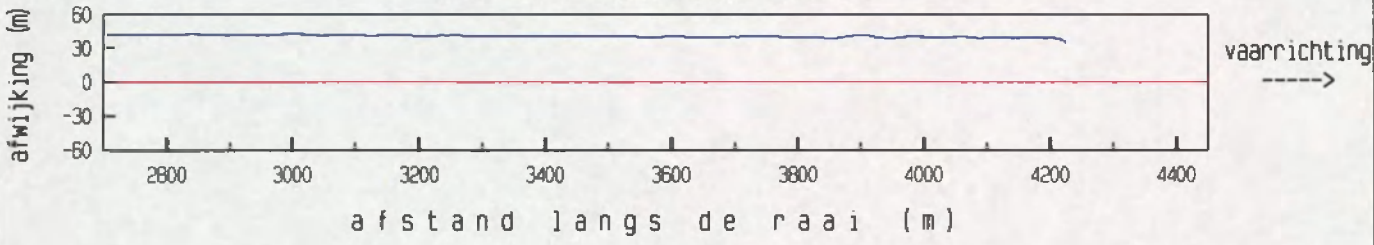

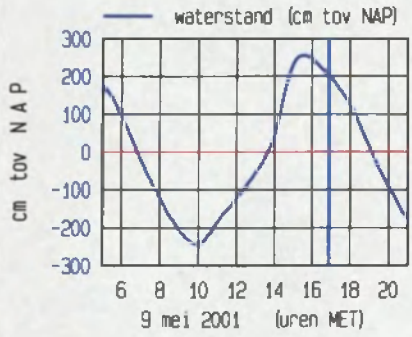

meetgebied



maximum gemiddelde stroom-
snelheid in de vertikaal

afstand uit nulpunt : 2712 m
stroomsnelheid : 59 cm/sec
stroomrichting : 291 °

doorstroomoppervlak : 28693 m²
raaidebiet : 5673 m³/sec

adcpfile : 0415066a.val

Everingen Raai 7 dd 9 mei 2001 tijd : 1700 - 1710
adcpfile : 0415067a.val

gemeten snelheid (cm/sec) (eb > 0 , vloed < 0)

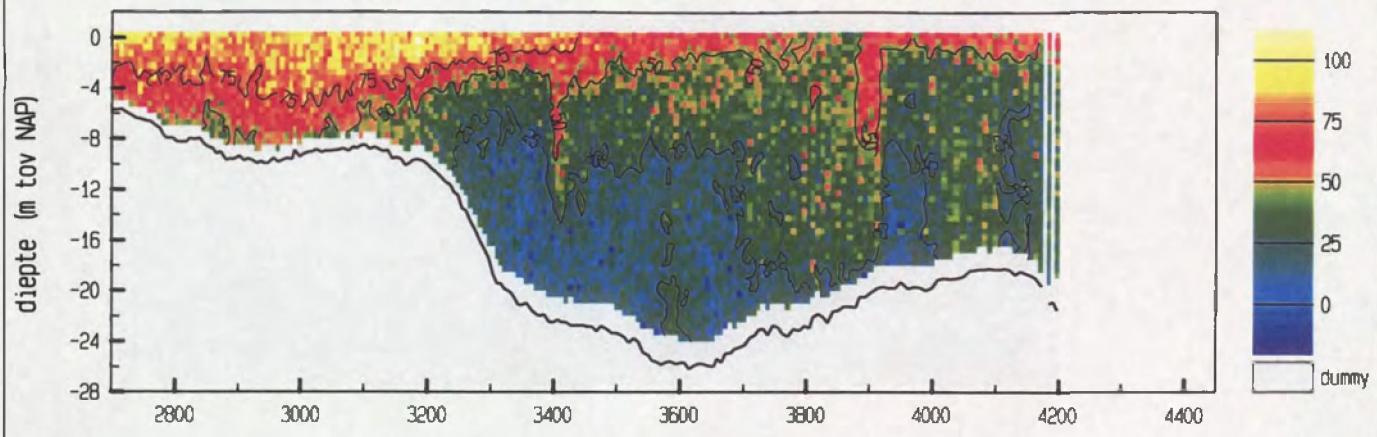

gemiddelde stroomsnelheid in de vertikaal

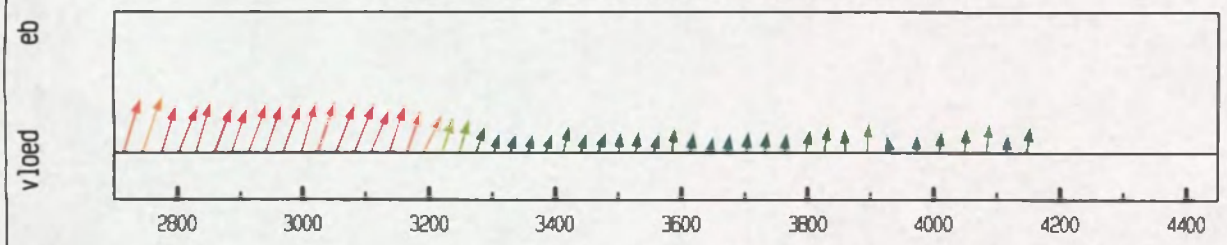

debiet- en stroomsnelheidsverdeling in de raai

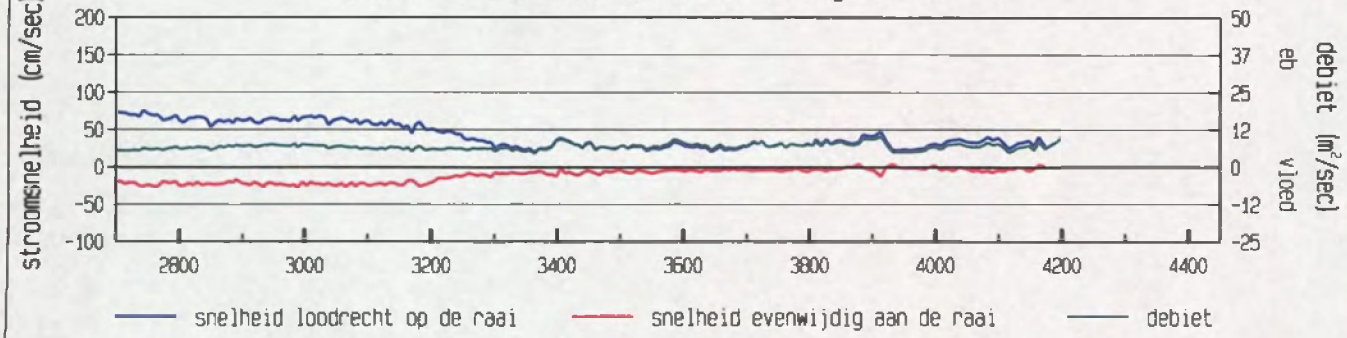

gevaren traject langs de raai

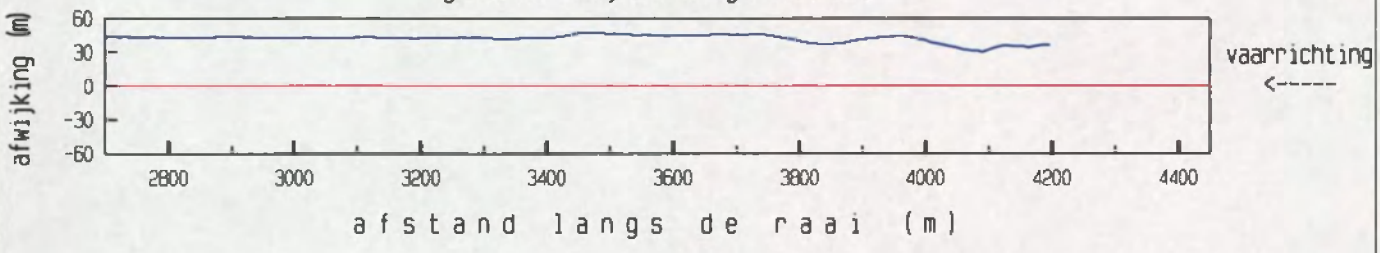

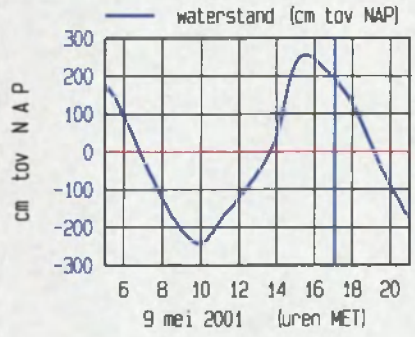

meetgebied



maximum gemiddelde stroom-
snelheid in de vertikaal

afstand uit nulpunt : 2744 m
stroomsnelheid : 80 cm/sec
stroomrichting : 313 °

doorstroomoppervlak : 28187 m²
raaidebiet : 10310 m³/sec

adcpfile : 0415067a.val

Everingen Raai 7 dd 9 mei 2001 tijd : 1712 - 1721
adcpfile : 0415068a.val

gemeten snelheid (cm/sec) (eb > 0 , vloed < 0)

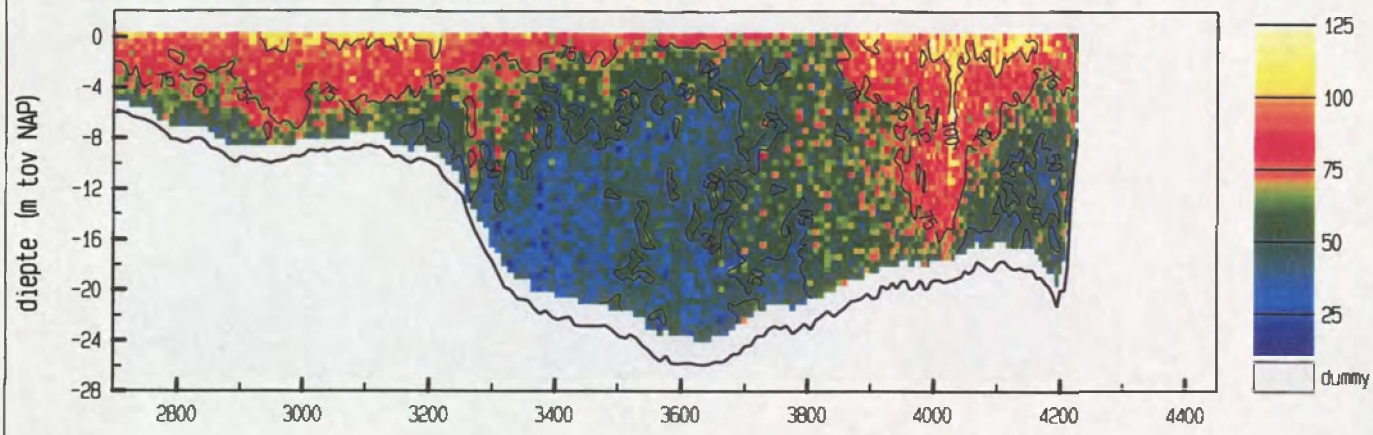

gemiddelde stroomsnelheid in de vertikaal



debiet- en stroomsnelheidsverdeling in de raai

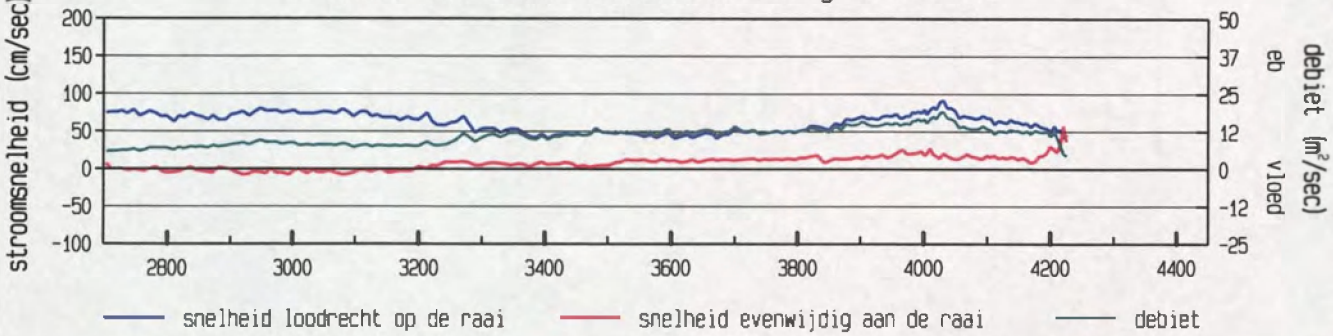

gevaren traject langs de raai

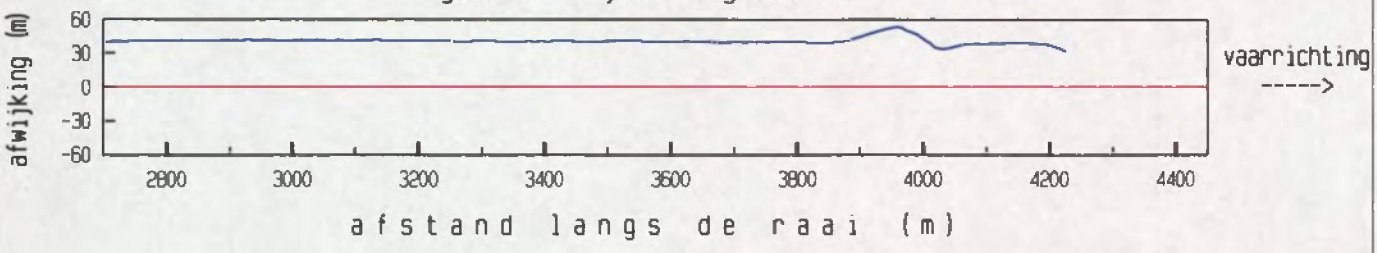

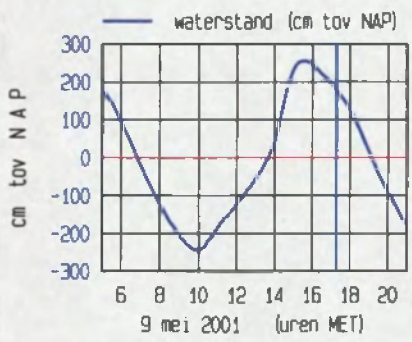

meetgebied



maximum gemiddelde stroom-
snelheid in de vertikaal

afstand uit nulpunt : 4030 m
stroomsnelheid : 93 cm/sec
stroomrichting : 281 °

doorstroomoppervlak : 28394 m²
raaidebiet : 16578 m³/sec

adcpfile : 0415068a.val

Everingen Raai 7 dd 9 mei 2001 tijd : 1722 - 1732
adcpfile : 0415069a.val

gemeten snelheid (cm/sec) (eb > 0 , vloed < 0)

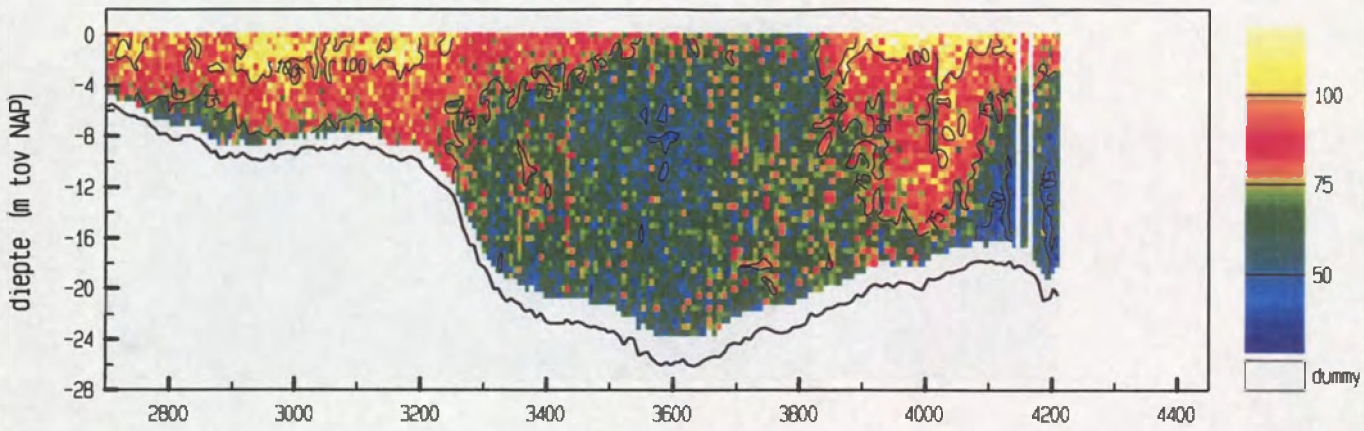

gemiddelde stroomsnelheid in de vertikaal

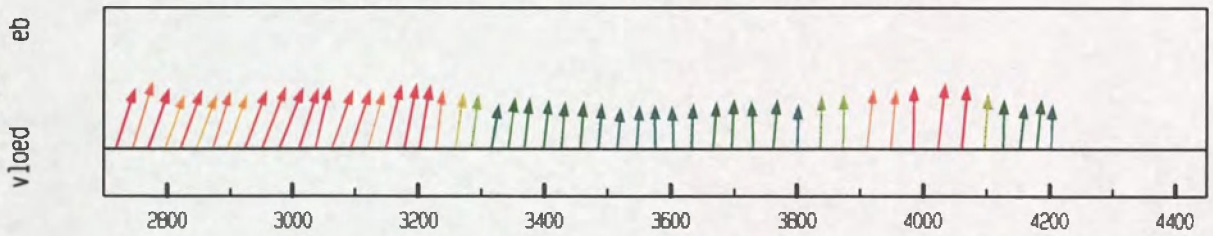

debiet- en stroomsnelheidsverdeling in de raai

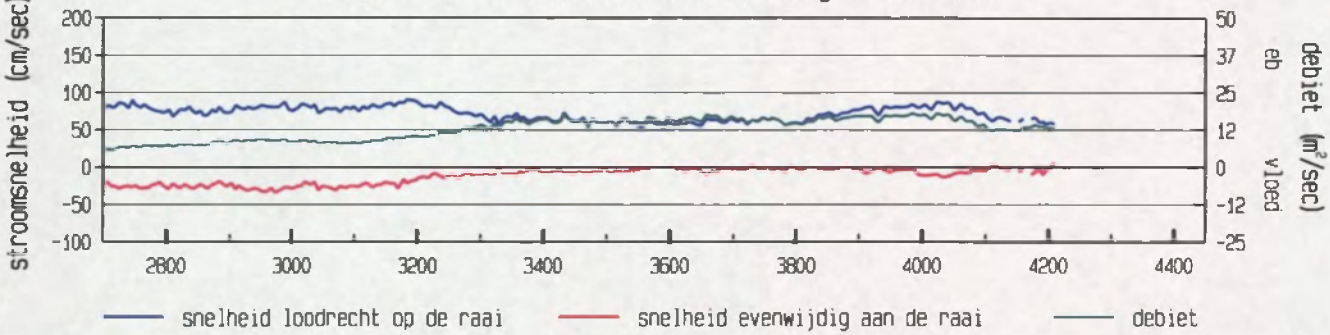

gevaren traject langs de raai

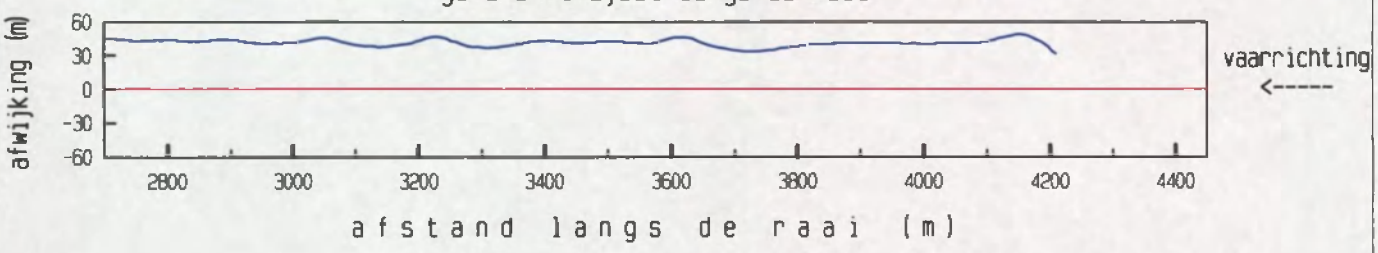

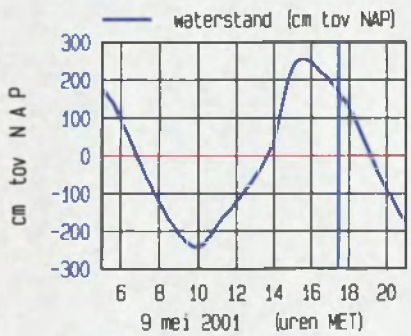

meetgebied

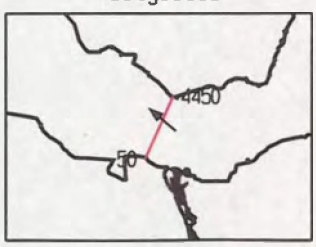

maximum gemiddelde stroom-
snelheid in de vertikaal

afstand uit nulpunt : 2746 m
stroomsnelheid : 94 cm/sec
stroomrichting : 310 °

doorstroomoppervlak : 28058 m²
raaidebiet : 19465 m³/sec

adcpfile : 0415069a.val

Everingen Raai 7 dd 9 mei 2001 tijd : 1734 - 1743
adcpfile : 0415070a.val

gemeten snelheid (cm/sec) (eb > 0 , vloed < 0)

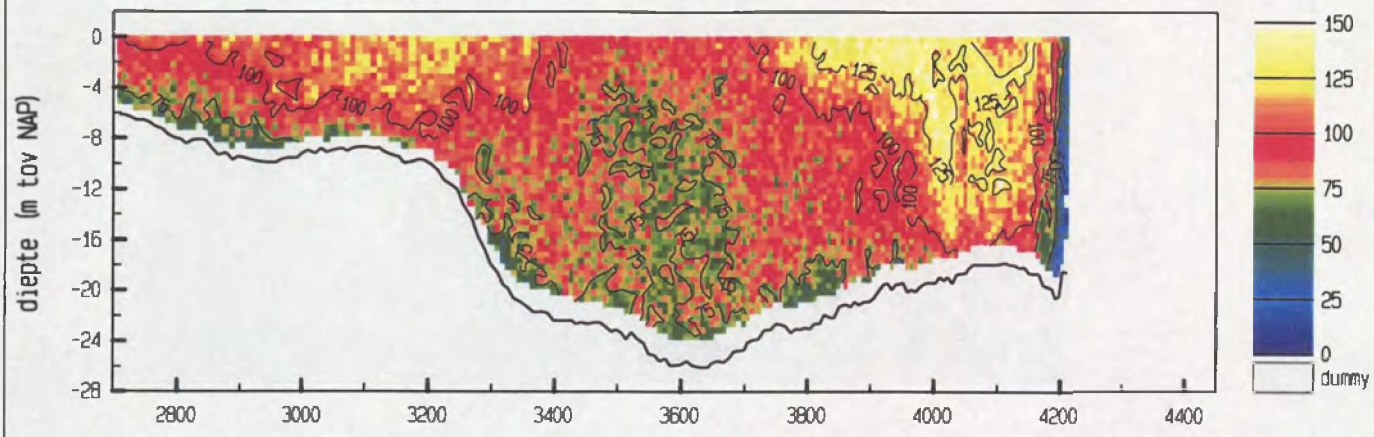

gemiddelde stroomsnelheid in de vertikaal

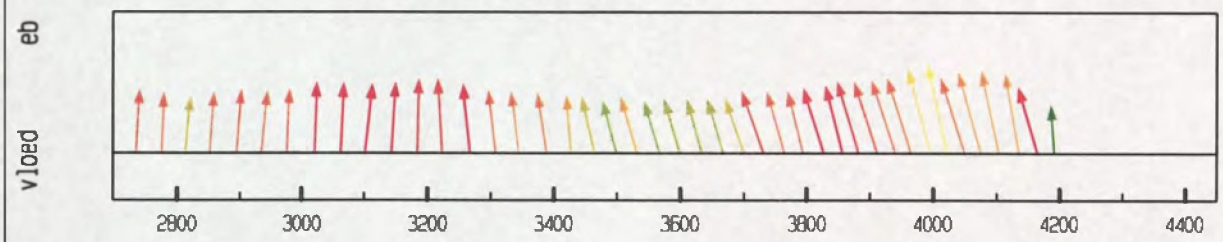

debiet- en stroomsnelheidsverdeling in de raai

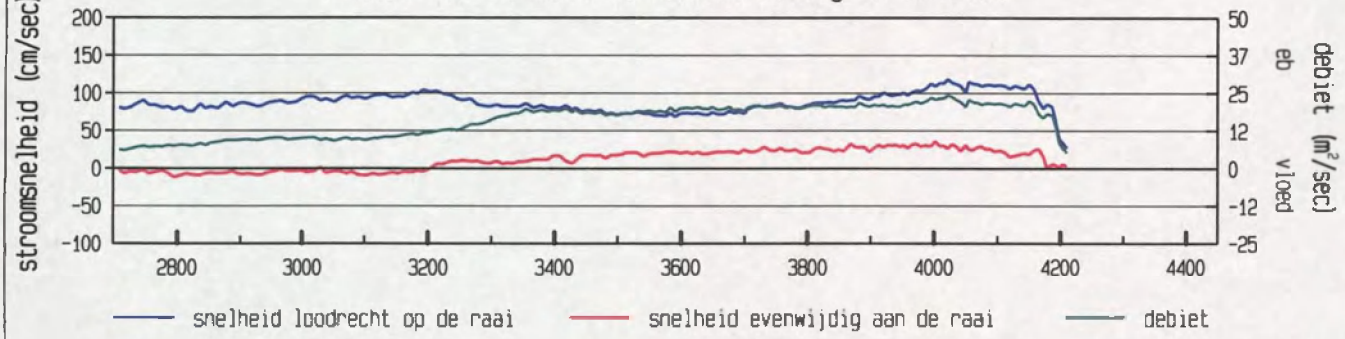

gevaren traject langs de raai

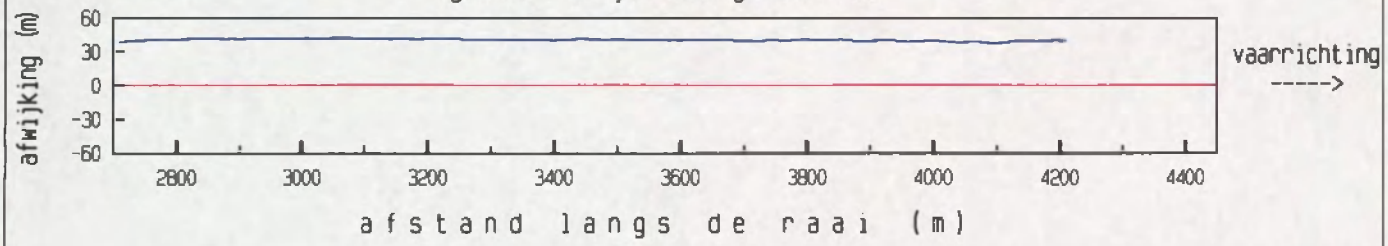

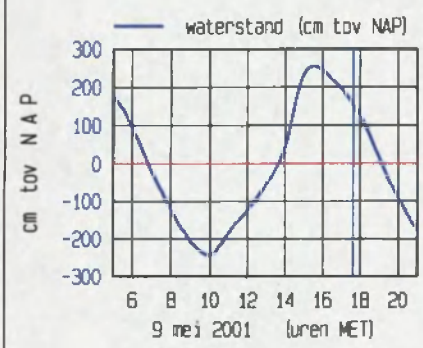

meetgebied

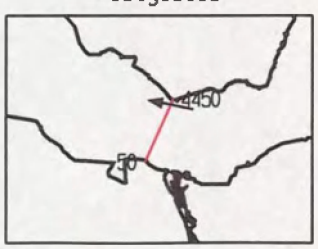

maximum gemiddelde stroom-snelheid in de vertikaal

afstand uit nulpunt : 4021 m
stroomsnelheid : 122 cm/sec
stroomrichting : 282 °

doorstroomoppervlak : 27757 m²
raaidebiet : 23921 m³/sec

adcpfile : 0415070a.val

Everingen Raai 7 dd 9 mei 2001 tijd : 1743 - 1753
adcpfile : 0415071a.val

gemeten snelheid (cm/sec) (eb > 0 , vloed < 0)

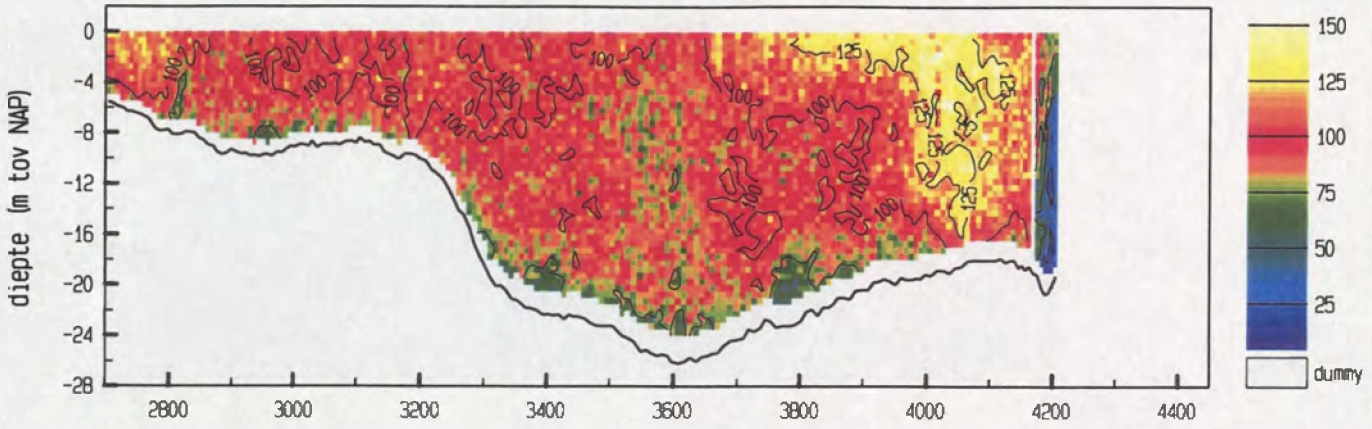

gemiddelde stroomsnelheid in de vertikaal

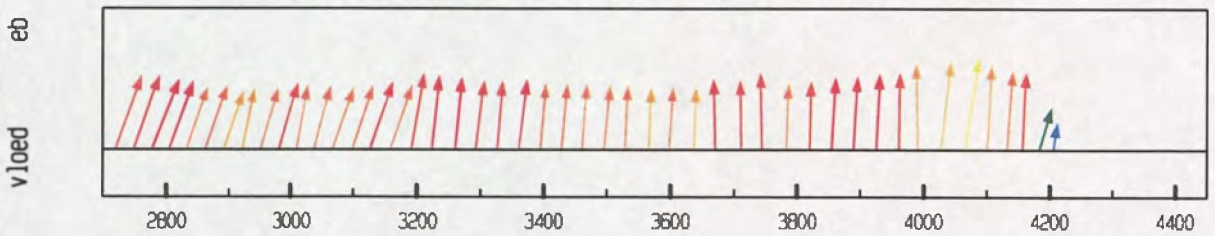

debiet- en stroomsnelheidsverdeling in de raai

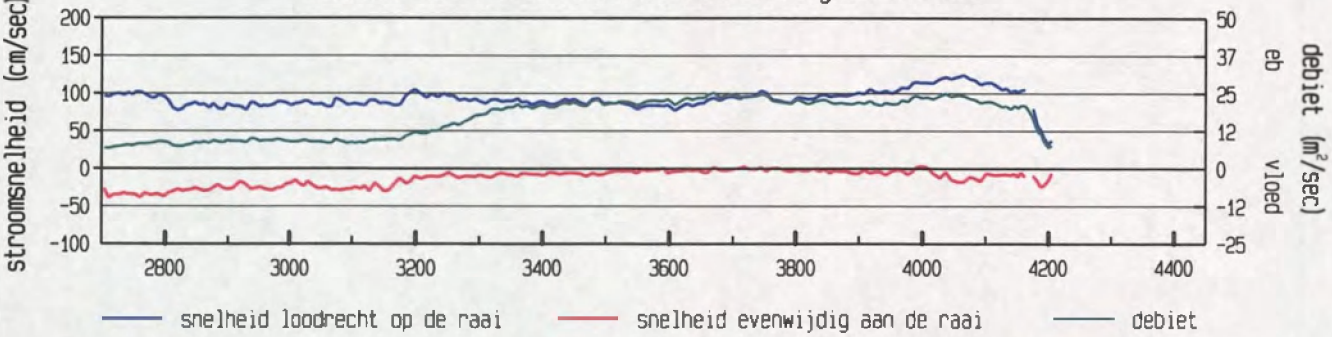

gevaren traject langs de raai

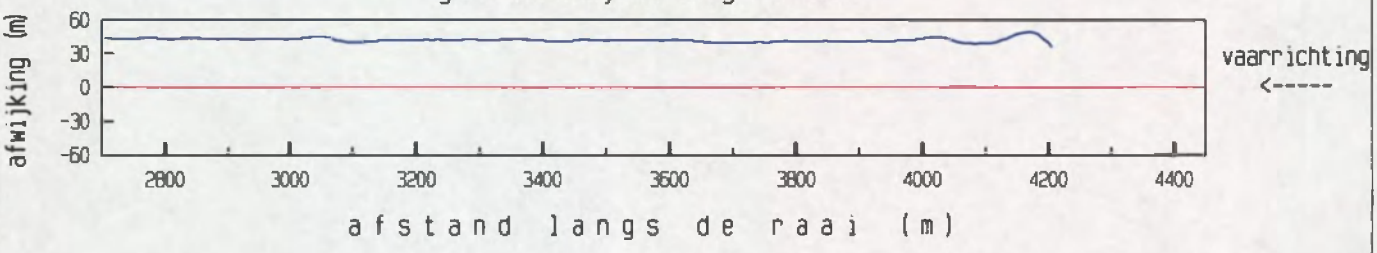

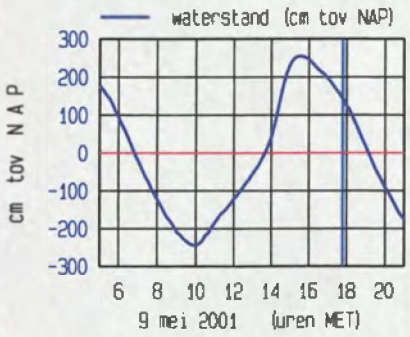

meetgebied

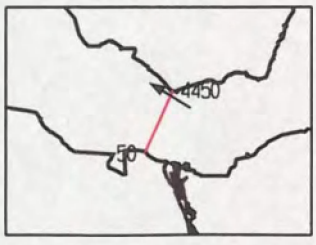

maximum gemiddelde stroomsnelheid in de vertikaal

afstand uit nulpunt : 4065 m
stroomsnelheid : 125 cm/sec
stroomrichting : 302 °

doorstroomoppervlak : 27519 m²
raaidebiet : 25511 m³/sec

adcpfile : 0415071a.val

Everingen Raai 7 dd 9 mei 2001 tijd : 1755 - 1805
adcpfile : 0415072a.val

gemeten snelheid (cm/sec) (eb > 0 , vloed < 0)

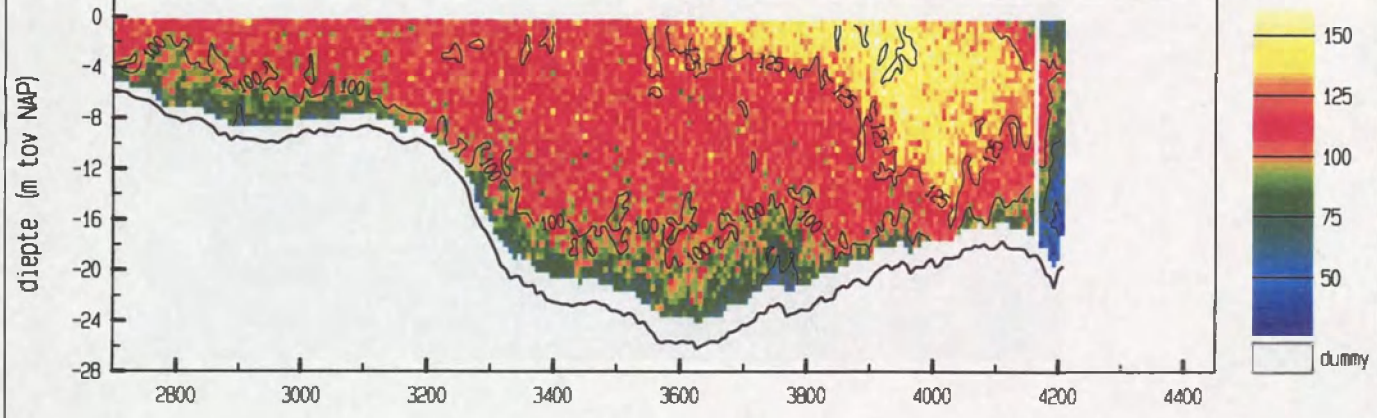

gemiddelde stroomsnelheid in de vertikaal

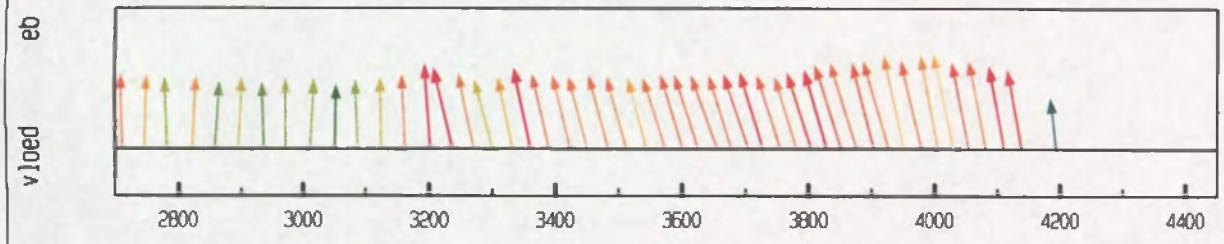

debiet- en stroomsnelheidsverdeling in de raai

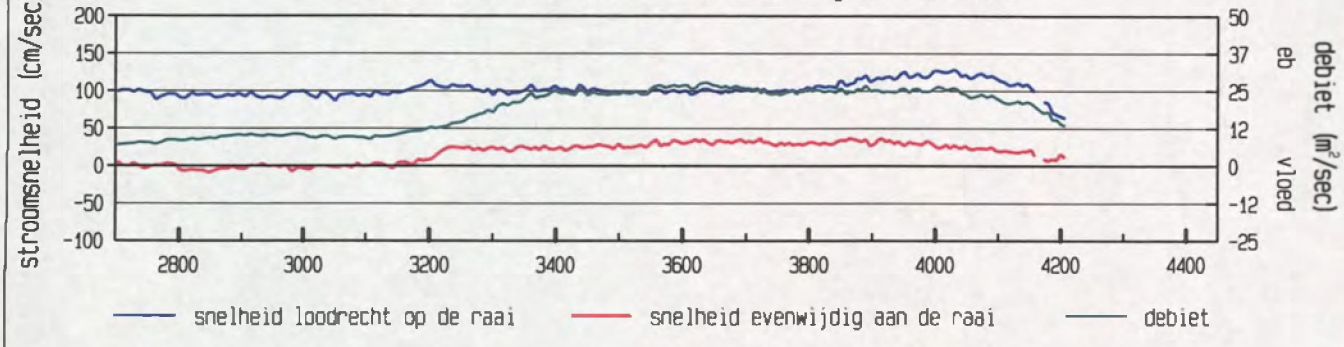

gevaren traject langs de raai

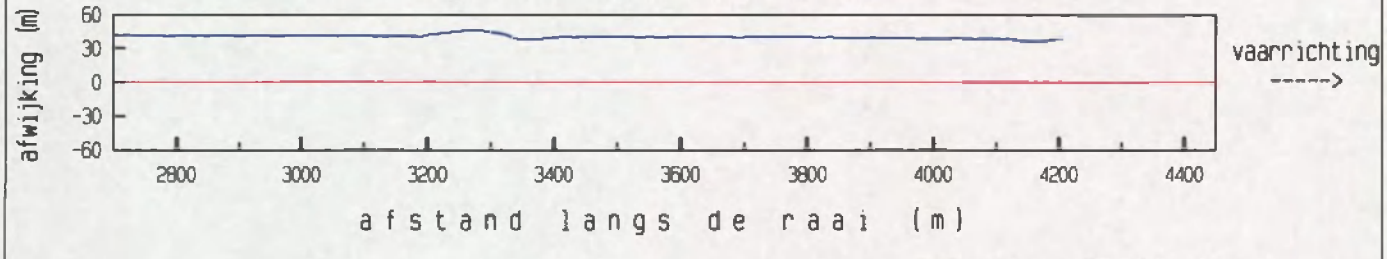

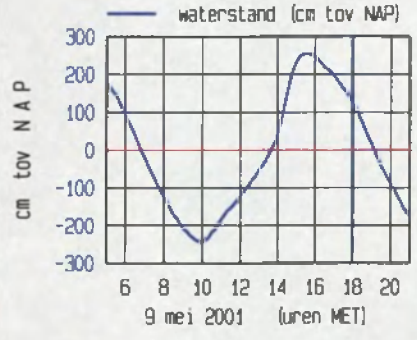

meetgebied

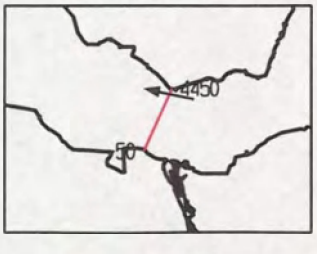

maximum gemiddelde stroom-
snelheid in de vertikaal

afstand uit nulpunt : 4030 m
stroomsnelheid : 131 cm/sec
stroomrichting : 282 °

doorstroomoppervlak : 27337 m²
raaidebiet : 28115 m³/sec

adcpfile : 0415072a.val

Everingen Raai 7 dd 9 mei 2001 tijd : 1805 - 1815
adcpfile : 0415073a.val

gemeten snelheid (cm/sec) (eb > 0 , vloed < 0)

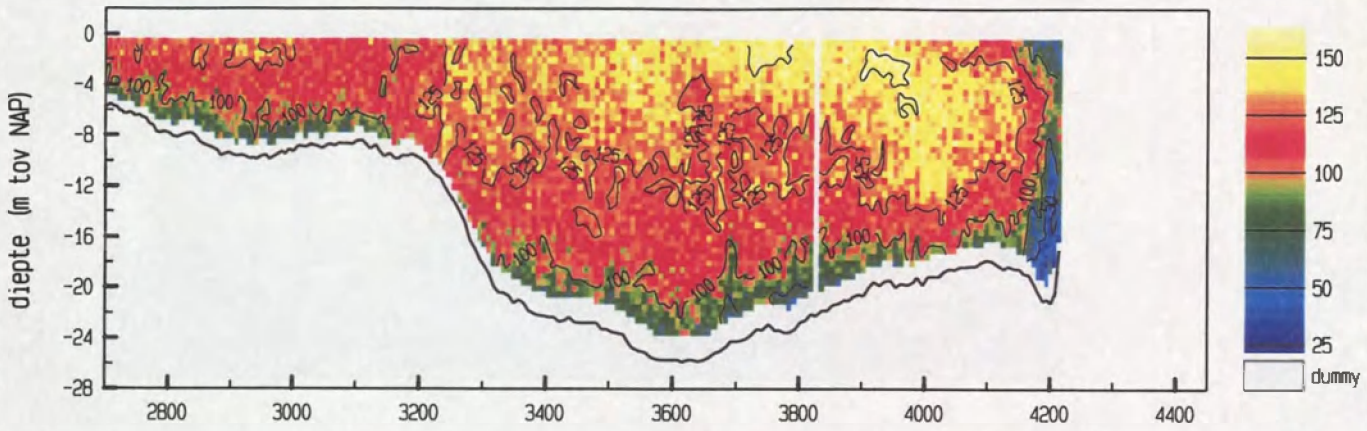

gemiddelde stroomsnelheid in de vertikaal

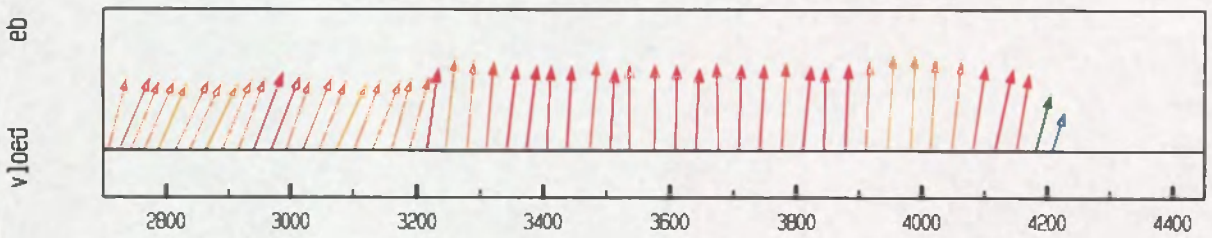

debiet- en stroomsnelheidsverdeling in de raai

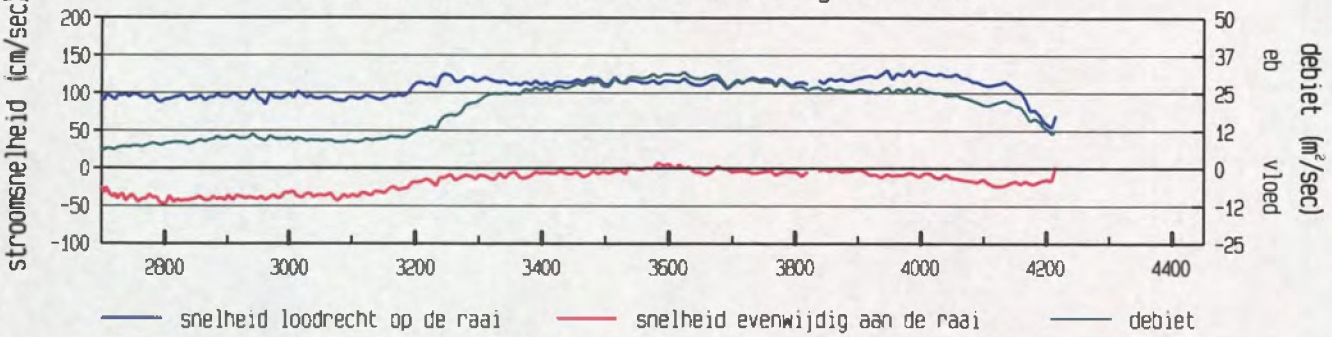

gevaren traject langs de raai

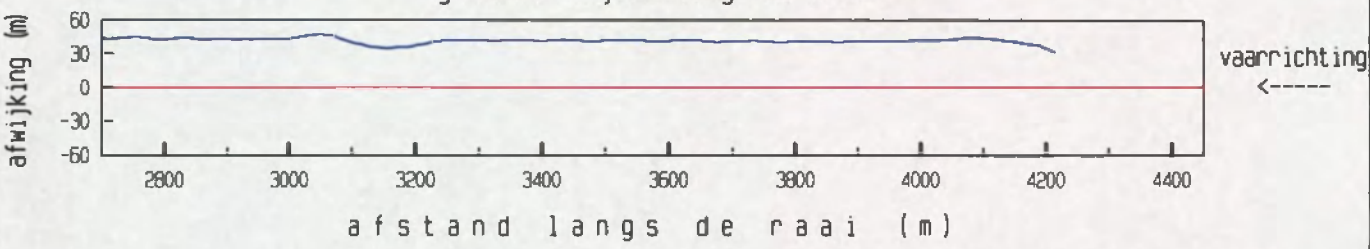

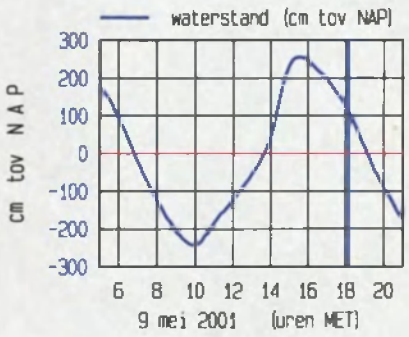

meetgebied



maximum gemiddelde stroom-
snelheid in de vertikaal

afstand uit nulpunt : 3945 m
stroomsnelheid : 131 cm/sec
stroomrichting : 297 °

doorstroomoppervlak : 27242 m²
raaidebiet : 30055 m³/sec

adcpfile : 0415073a.val

Everingen Raai 7 dd 9 mei 2001 tijd : 1818 - 1829

adcpfile : 0415074a.val

gemeten snelheid (cm/sec) (eb > 0 , vloed < 0)

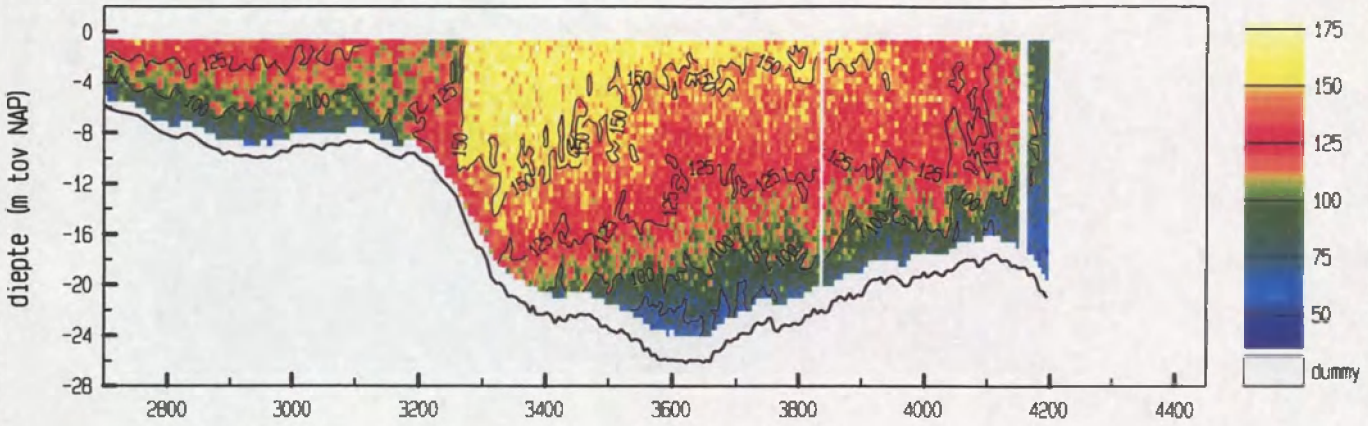

gemiddelde stroomsnelheid in de vertikaal

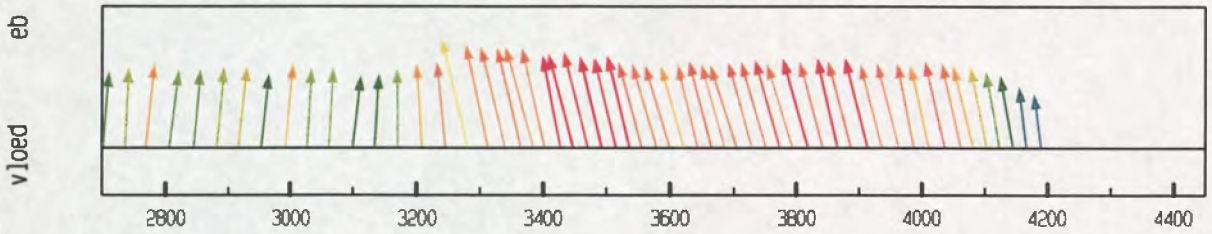

debiet- en stroomsnelheidsverdeling in de raai

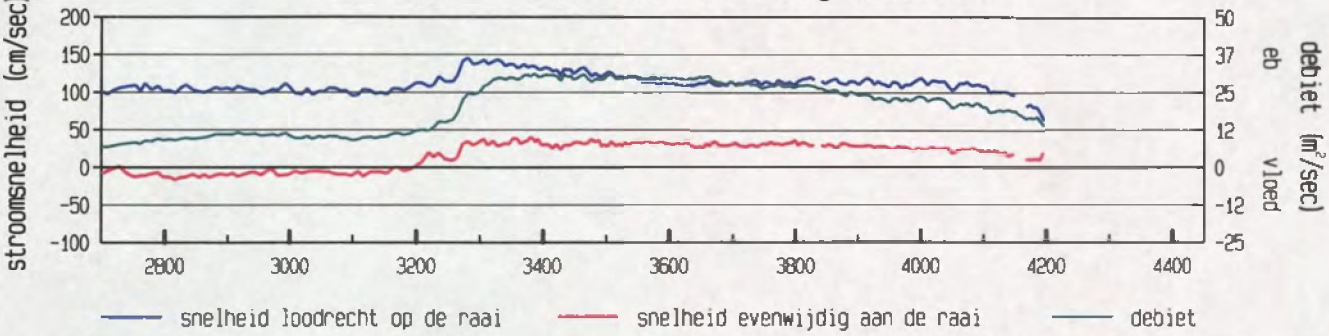

gevaren traject langs de raai

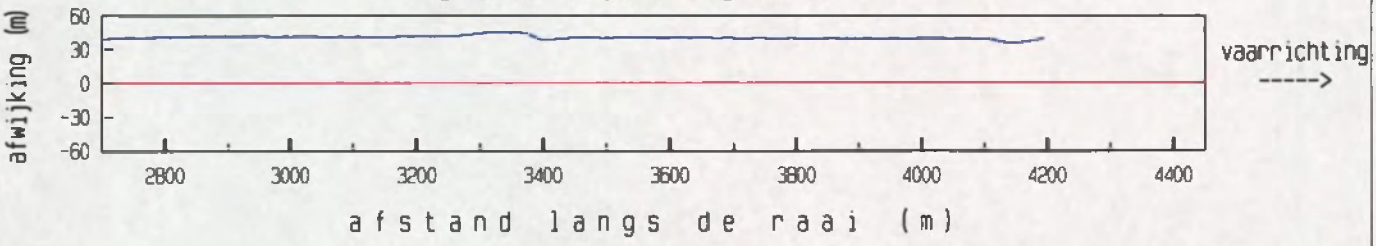

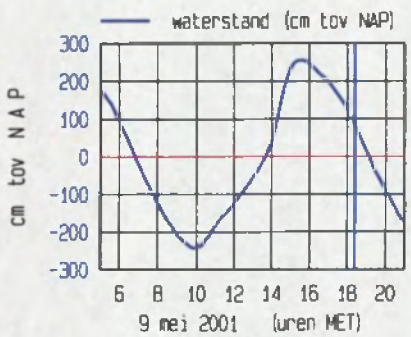

meetgebied



maximum gemiddelde stroomsnelheid in de vertikaal

afstand uit nulpunt : 3280 m

stroomsnelheid : 150 cm/sec

stroomrichting : 281 °

doorstroomoppervlak : 26476 m²

raaidebiet : 30107 m³/sec

adcpfile : 0415074a.val

Ministerie van Verkeer en Waterstaat
Directoraat-Generaal Rijkswaterstaat

Meetinformatiedienst Zeeland
Vlissingen

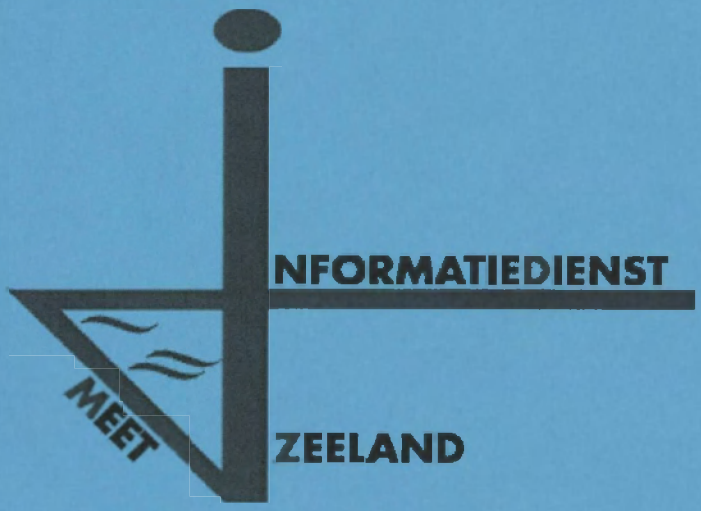

8b. Ontbonden gegevens deelraai-2

Everingen Raai 7 dd 9 mei 2001 tijd : 0517 - 0525
adcpfile : 0415001a.val

snelheid loodrecht op de raai (cm/sec)

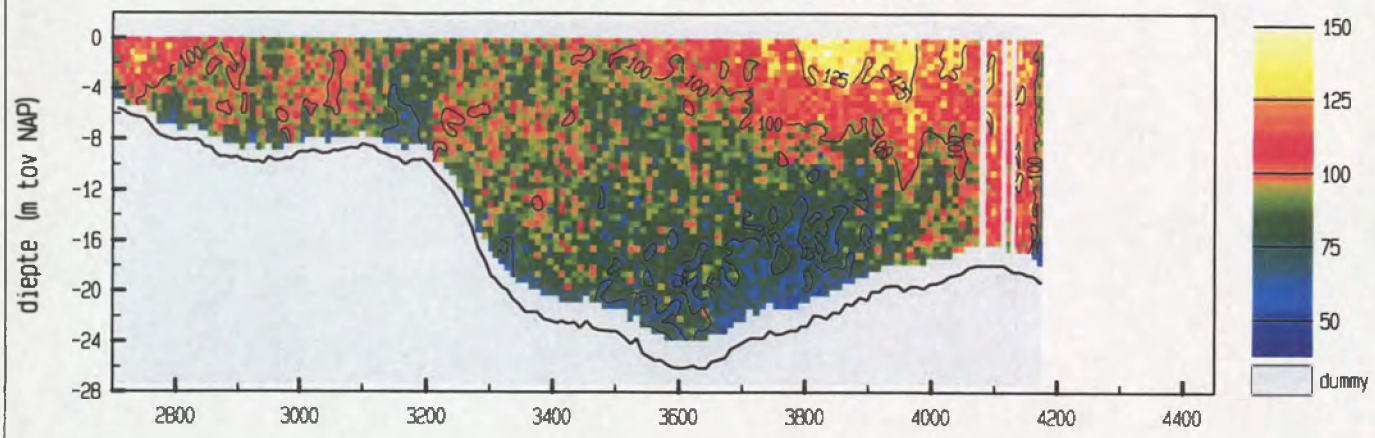

snelheid evenwijdig aan de raai (cm/sec)

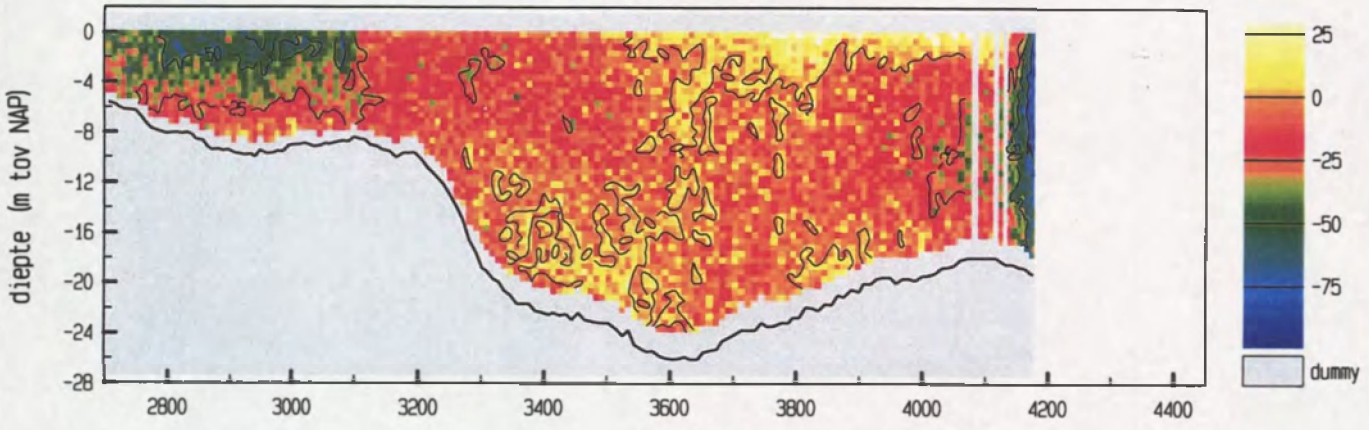

vertikale snelheid (cm/sec)

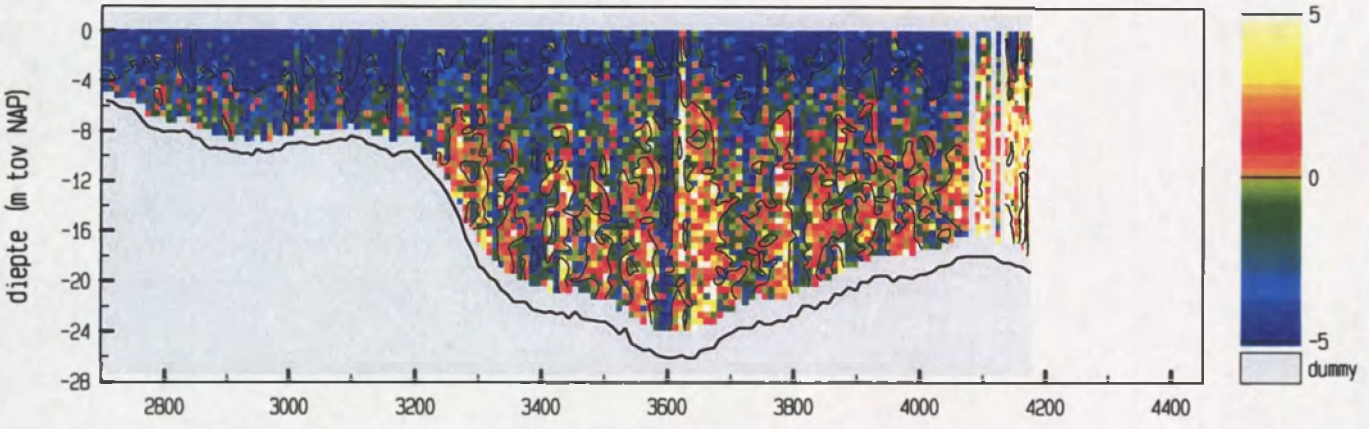

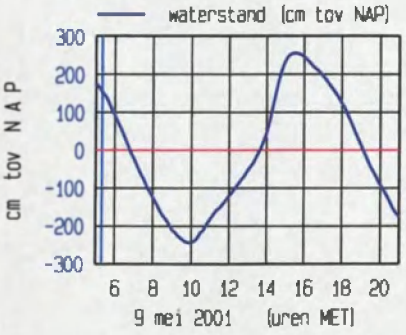

meetgebied



maximum gemiddelde stroom-
snelheid in de vertikaal

afstand uit nulpunt : 4141 m
stroomsnelheid : 124 cm/sec
stroomrichting : 311 °

doorstroomoppervlak : 27016 m²
raaidebiet : 24490 m³/sec

adcpfile : 0415001a.val

Everingen Raai 7 dd 9 mei 2001 tijd : 0527 - 0535
adcpfile : 0415003a.val

snelheid loodrecht op de raai (cm/sec)

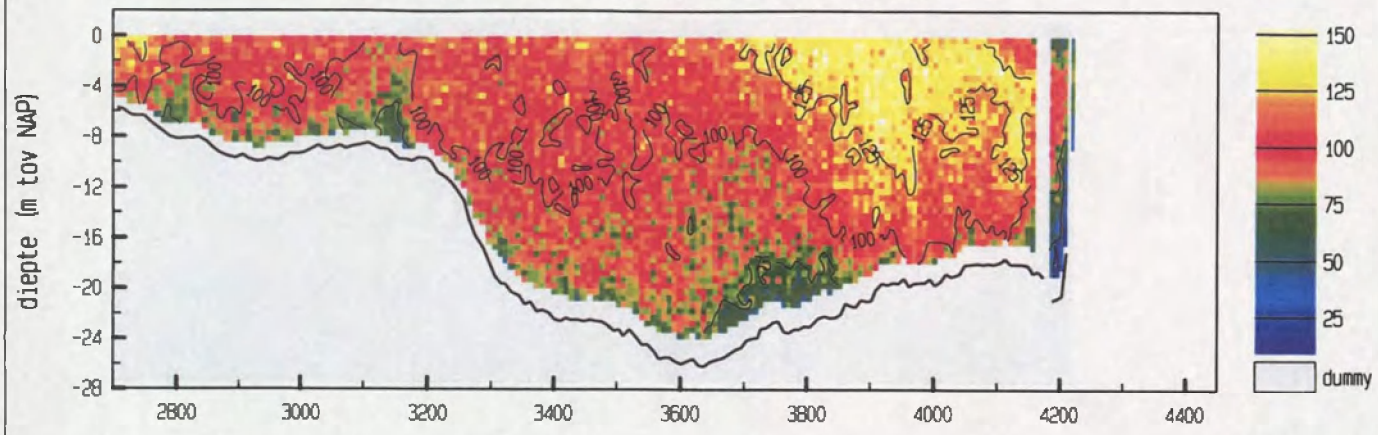

snelheid evenwijdig aan de raai (cm/sec)

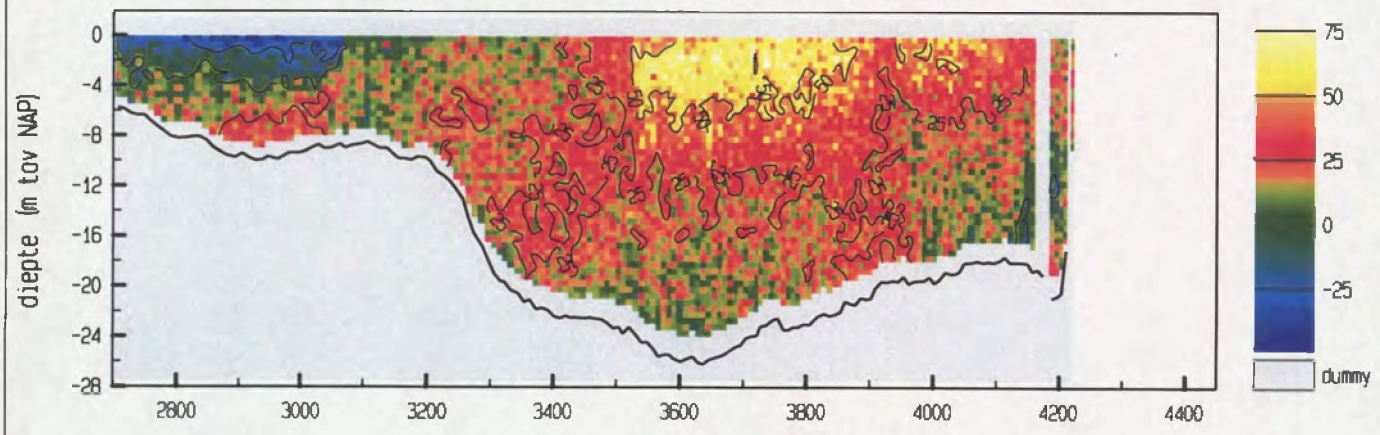

vertikale snelheid (cm/sec)

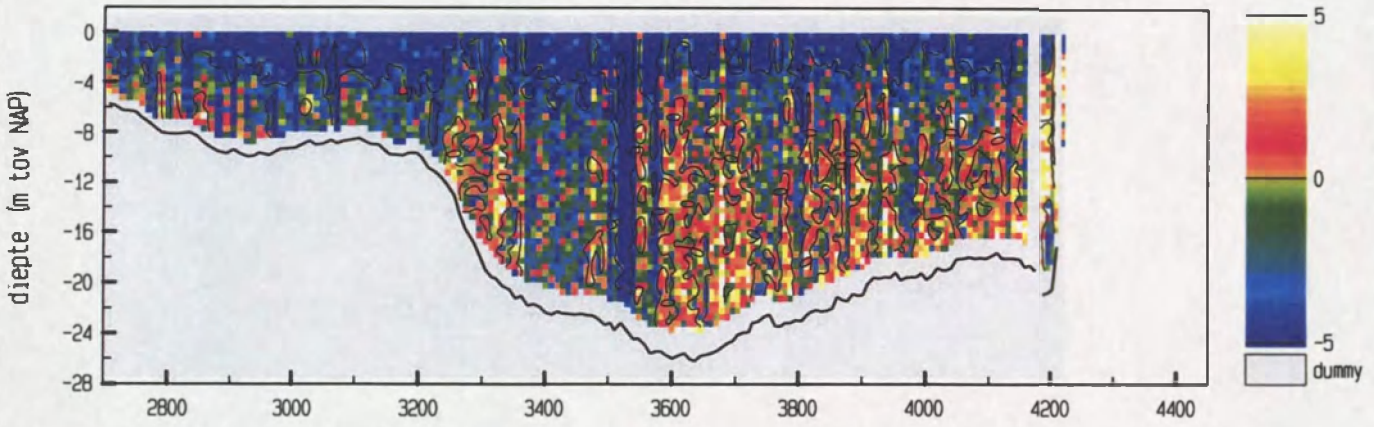

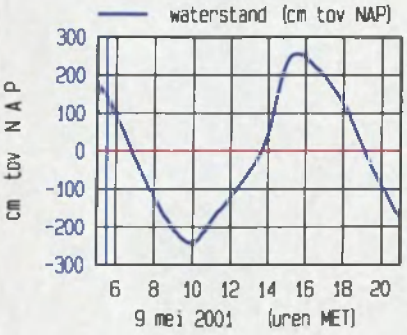

meetgebied



maximum gemiddelde stroom-
snelheid in de vertikaal

afstand uit nulpunt : 3908 m
stroomsnelheid : 130 cm/sec
stroomrichting : 282 °

doorstroomoppervlak : 27697 m^2
raaidebiet : 27306 m^3/sec

adcpfile : 0415003a.val

Everingen Raai 7 dd 9 mei 2001 tijd : 0536 - 0544
adcpfile : 0415004a.val

snelheid loodrecht op de raai (cm/sec)

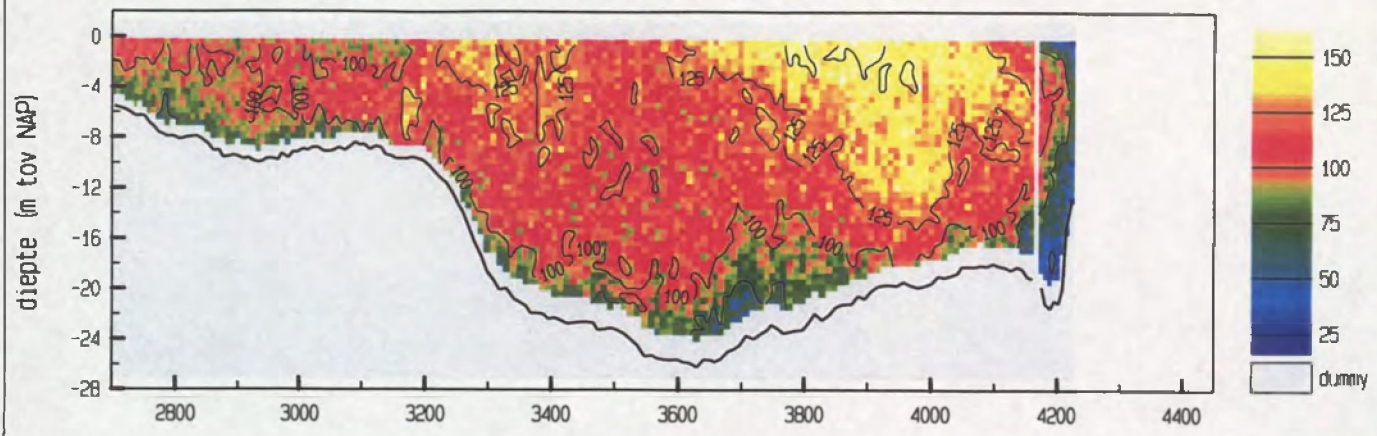

snelheid evenwijdig aan de raai (cm/sec)

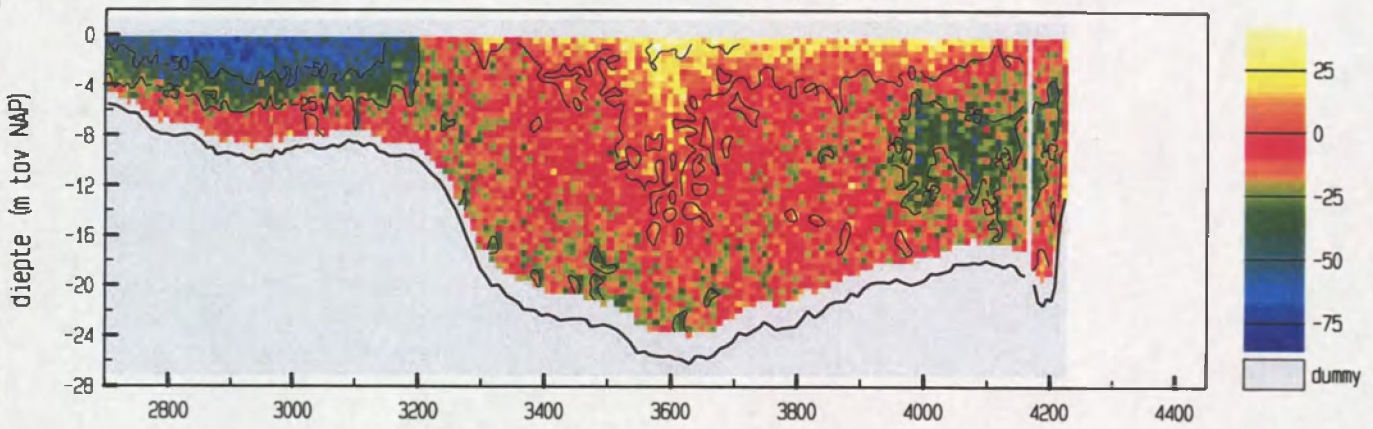

vertikale snelheid (cm/sec)

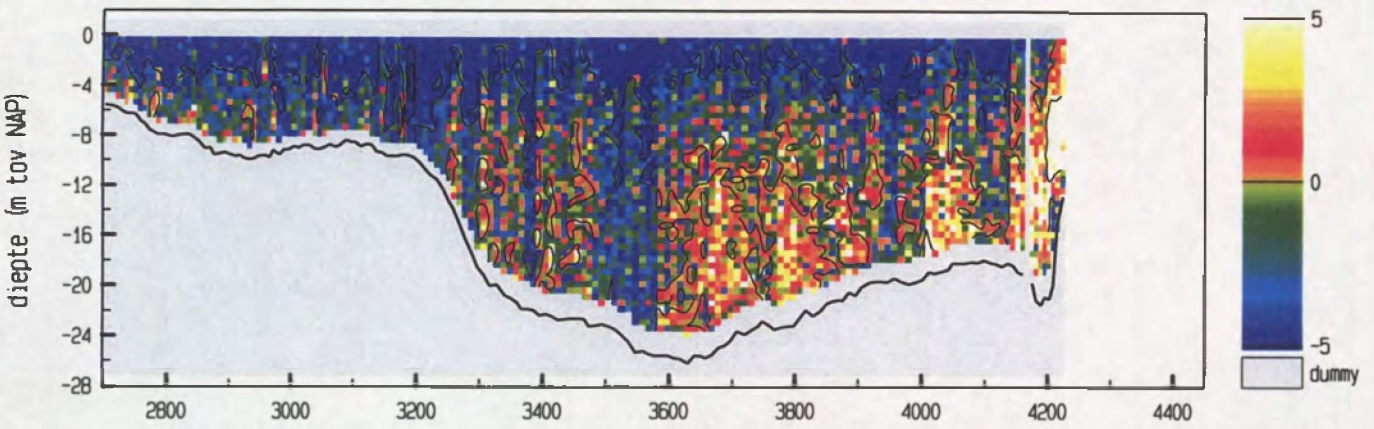

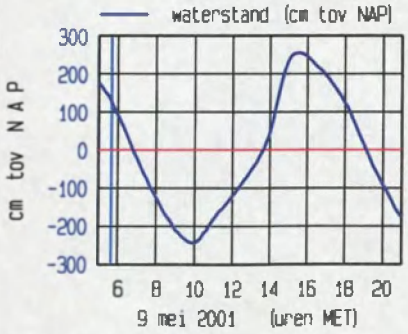

meetgebied



maximum gemiddelde stroom-
snelheid in de vertikaal

afstand uit nulpunt : 3957 m
stroomsnelheid : 132 cm/sec
stroomrichting : 297 °

doorstroomoppervlak : 27698 m²
raaidebiet : 29315 m³/sec

adcpfile : 0415004a.val

Everingen Raai 7 dd 9 mei 2001 tijd : 0546 - 0556
adcpfile : 0415005a.val

snelheid loodrecht op de raai (cm/sec)

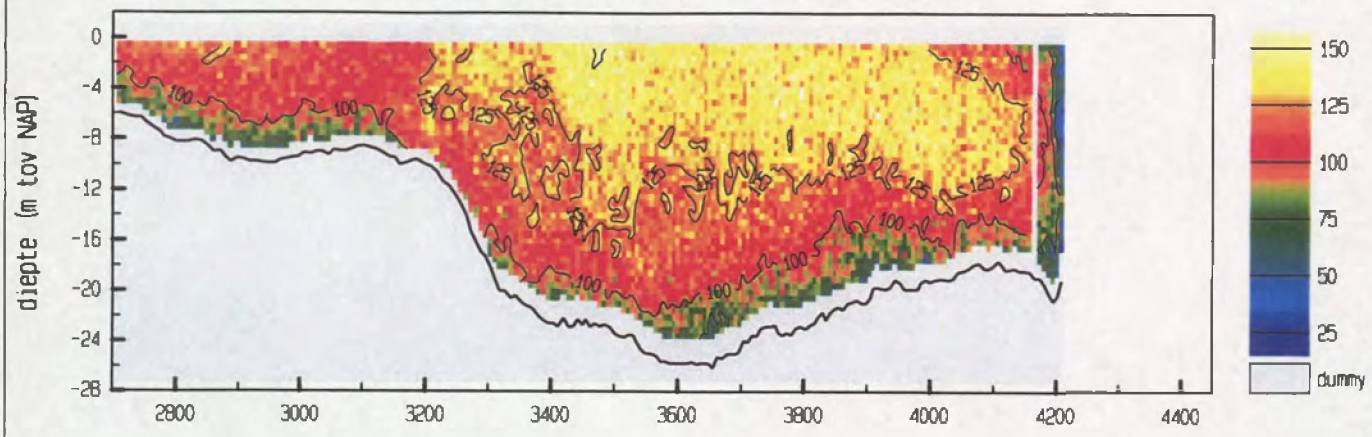

snelheid evenwijdig aan de raai (cm/sec)

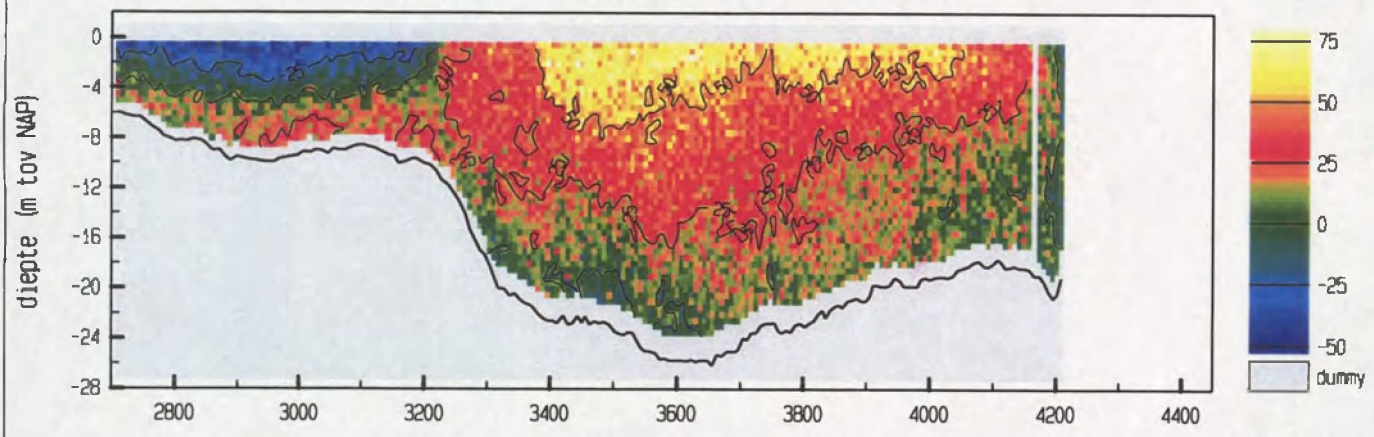

vertikale snelheid (cm/sec)

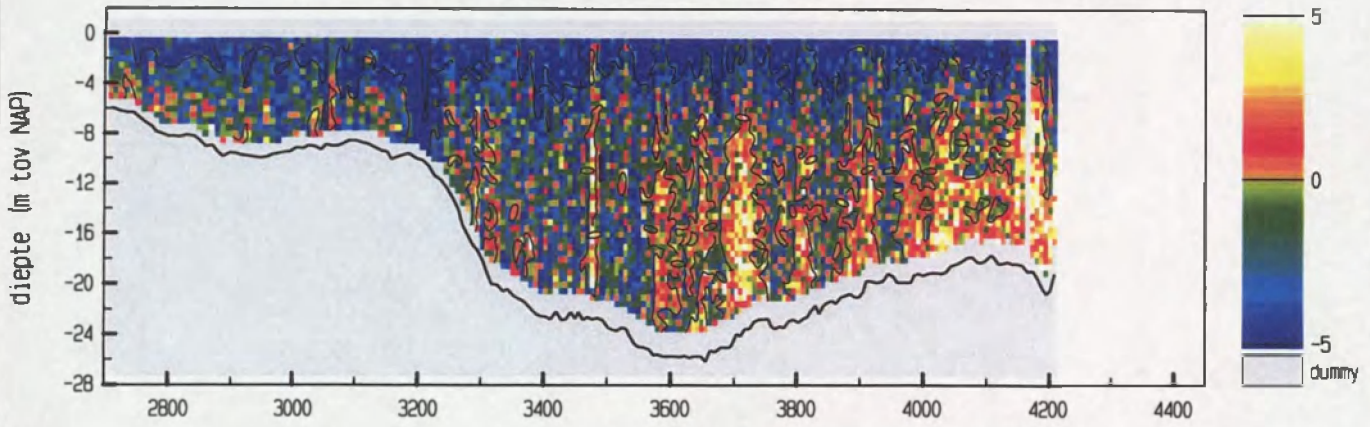

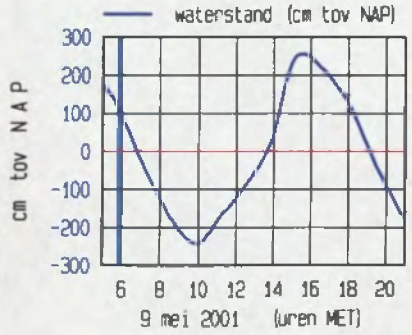

meetgebied

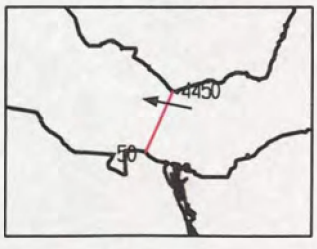

maximum gemiddelde stroom-
snelheid in de vertikaal

afstand uit nulpunt : 3494 m
stroomsnelheid : 130 cm/sec
stroomrichting : 281 °

doorstroomoppervlak : 27087 m²
raaidebiet : 30300 m³/sec

adcpfile : 0415005a.val

Everingen Raai 7 dd 9 mei 2001 tijd : 0557 - 0606
adcpfile : 0415006a.val

snelheid loodrecht op de raai (cm/sec)

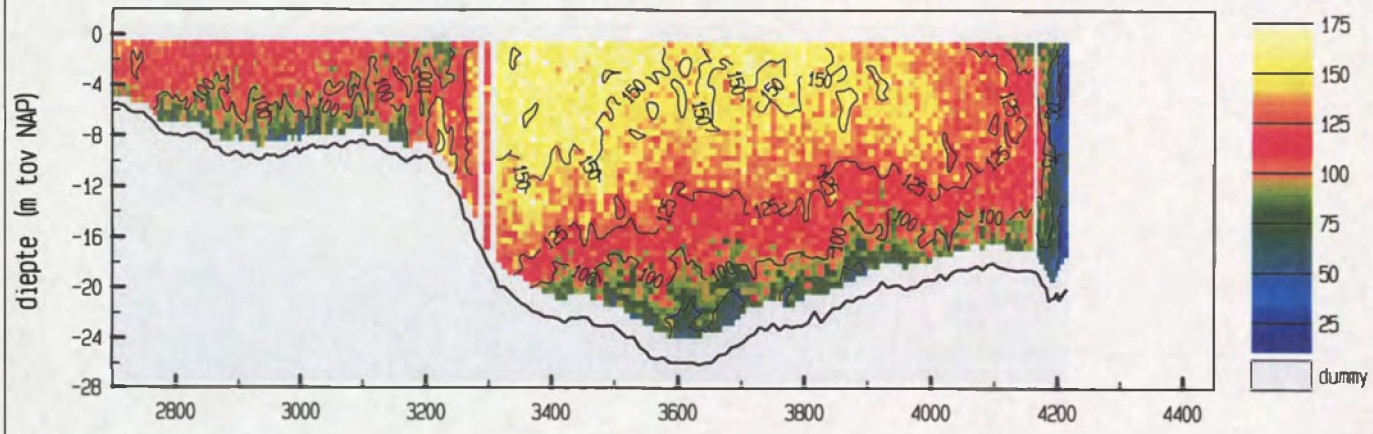

snelheid evenwijdig aan de raai (cm/sec)

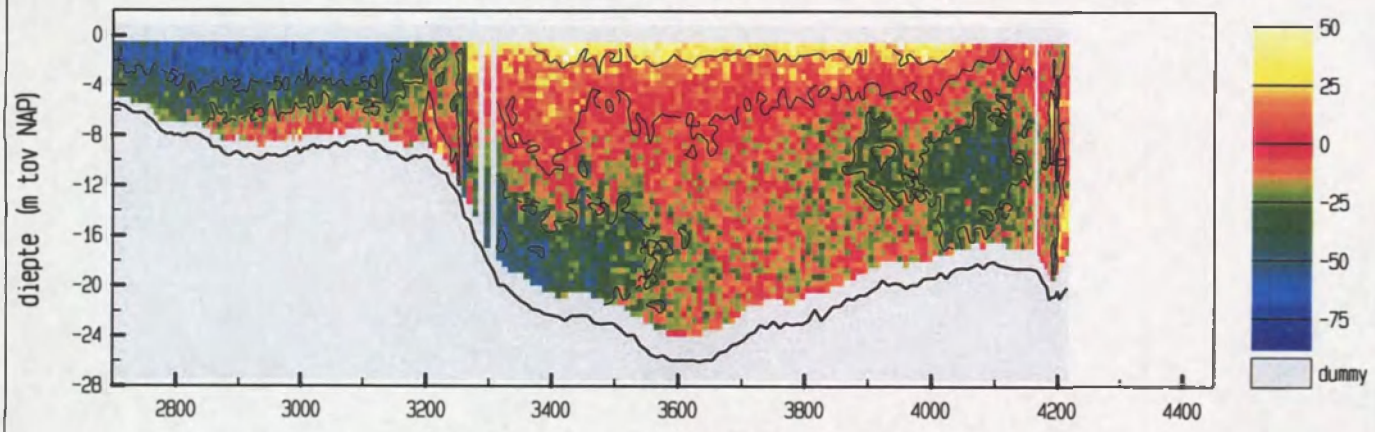

vertikale snelheid (cm/sec)

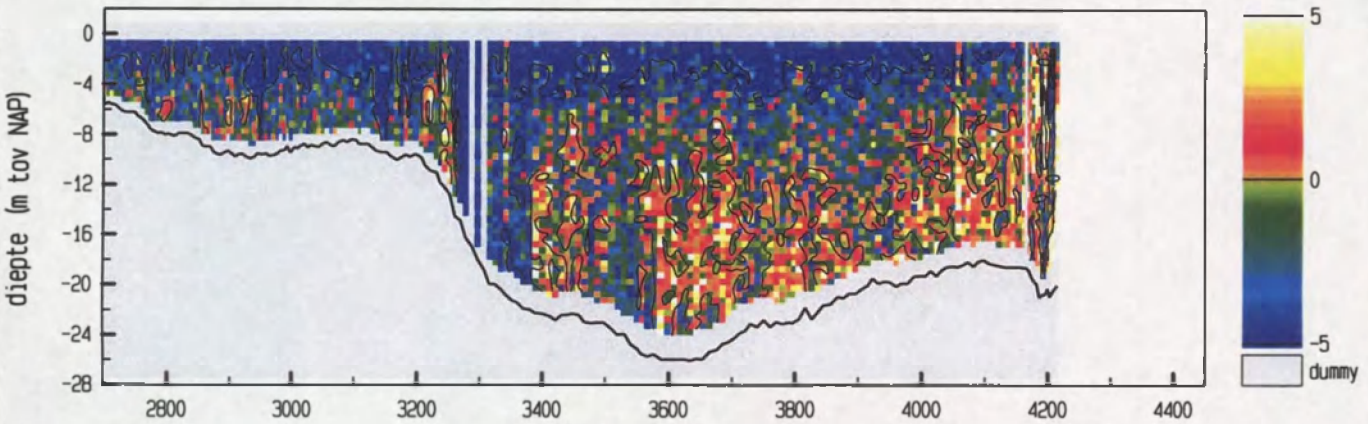

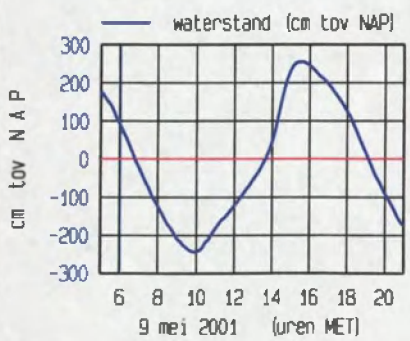

meetgebied

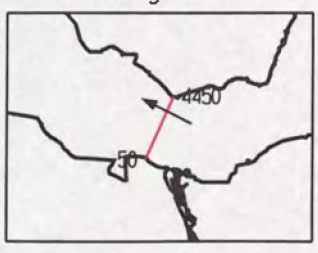

maximum gemiddelde stroom-
snelheid in de vertikaal

afstand uit nulpunt : 3351 m
stroomsnelheid : 146 cm/sec
stroomrichting : 297 °

doorstroomoppervlak : 27004 m^2
raaidebiet : 31287 m^3/sec

adcpfile : 0415006a.val

Everingen Raai 7 dd 9 mei 2001 tijd : 0608 - 0618
adcpfile : 0415007a.val

snelheid loodrecht op de raai (cm/sec)

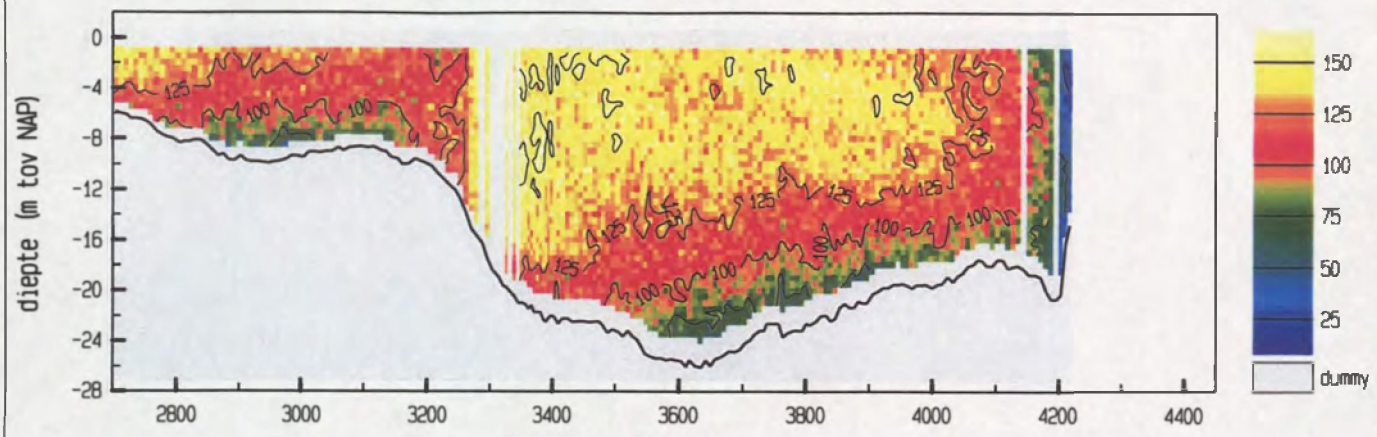

snelheid evenwijdig aan de raai (cm/sec)

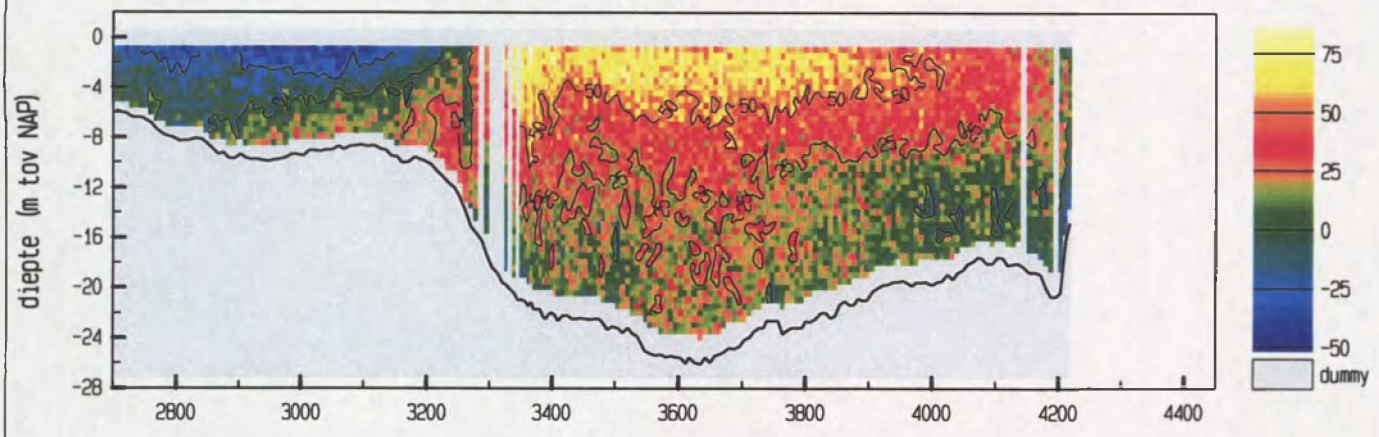

vertikale snelheid (cm/sec)

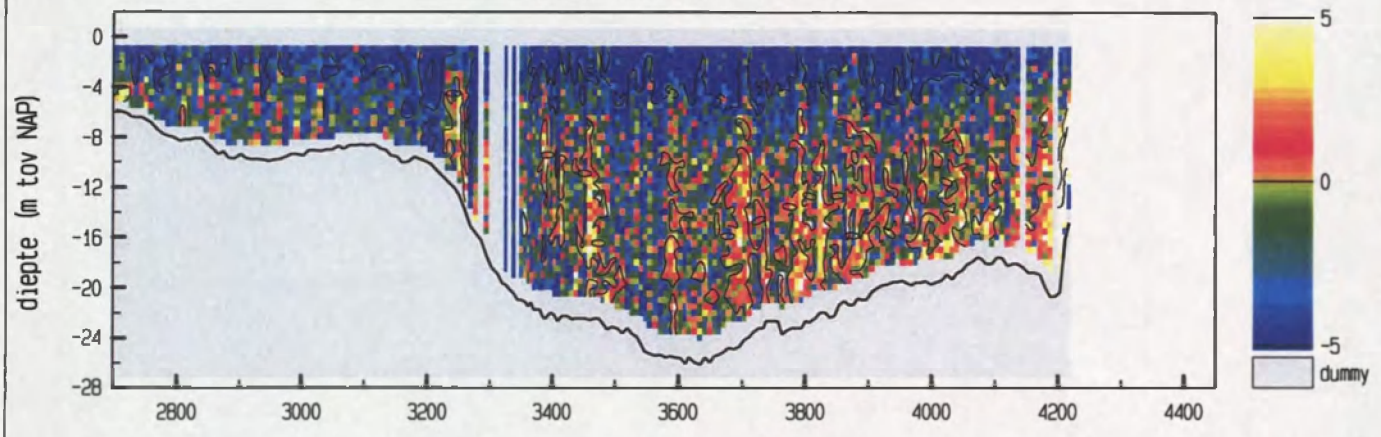

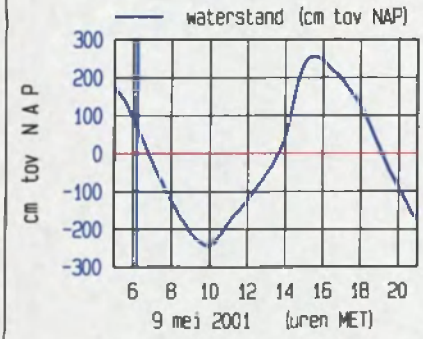

meetgebied



maximum gemiddelde stroom-
snelheid in de vertikaal

afstand uit nulpunt : 3326 m
stroomsnelheid : 148 cm/sec
stroomrichting : 285 °

doorstroomoppervlak : 26624 m^2
raaidebiet : 30808 m^3/sec

adcpfile : 0415007a.val

Everingen Raai 7 dd 9 mei 2001 tijd : 0618 - 0629
adcpfile : 0415008a.val

snelheid loodrecht op de raai (cm/sec)

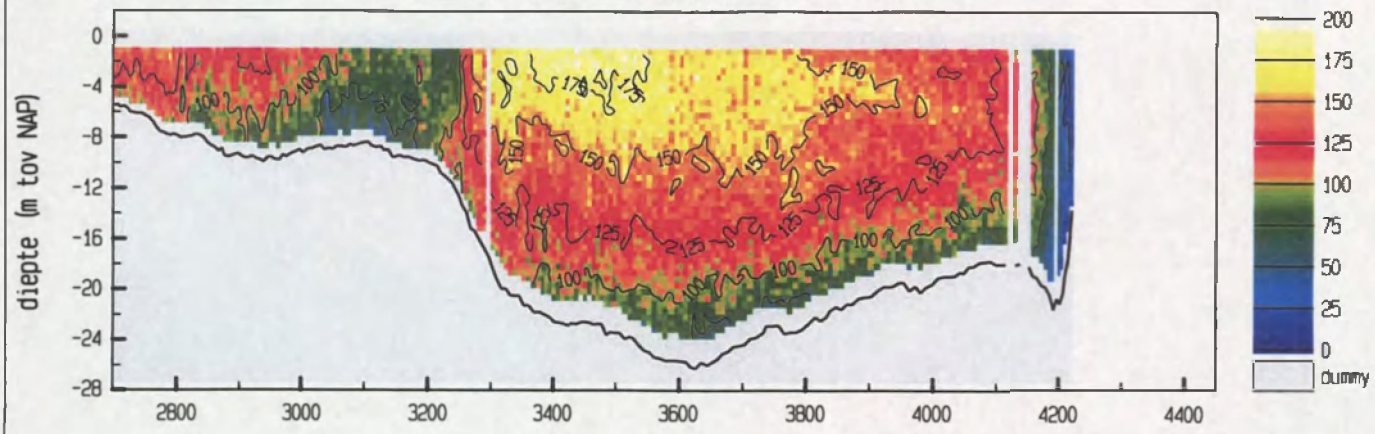

snelheid evenwijdig aan de raai (cm/sec)

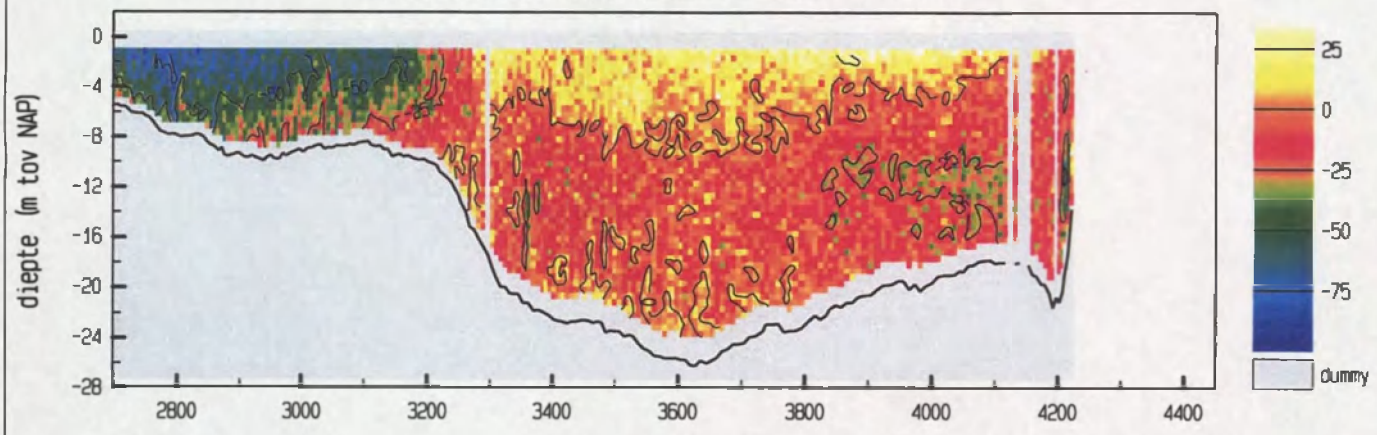

vertikale snelheid (cm/sec)

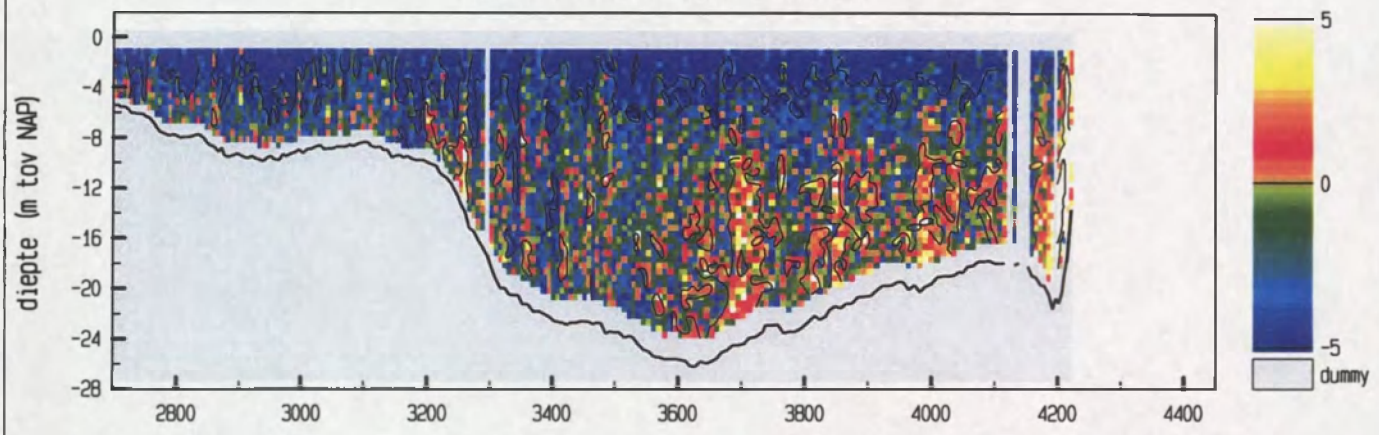

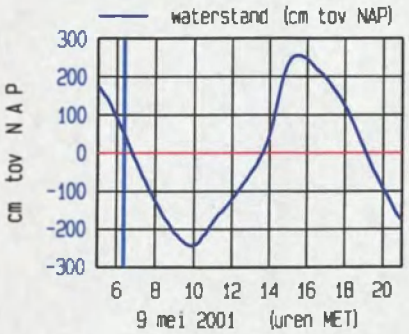

meetgebied

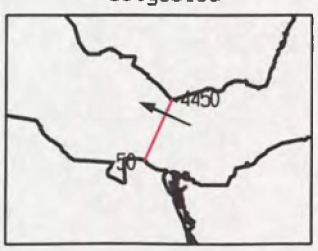

maximum gemiddelde stroom-
snelheid in de vertikaal

afstand uit nulpunt : 3330 m
stroomsnelheid : 146 cm/sec
stroomrichting : 294 °

doorstroomoppervlak : 26395 m²
raaidebiet : 30862 m³/sec

adcpfile : 0415008a.val

Everingen Raai 7 dd 9 mei 2001 tijd : 0630 - 0640
adcpfile : 0415009a.val

snelheid loodrecht op de raai (cm/sec)

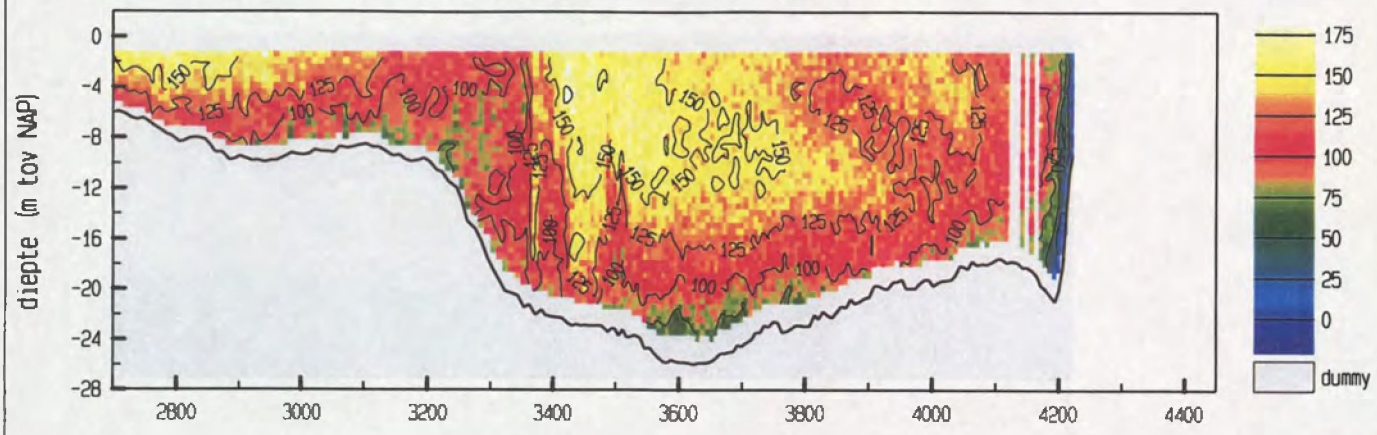

snelheid evenwijdig aan de raai (cm/sec)

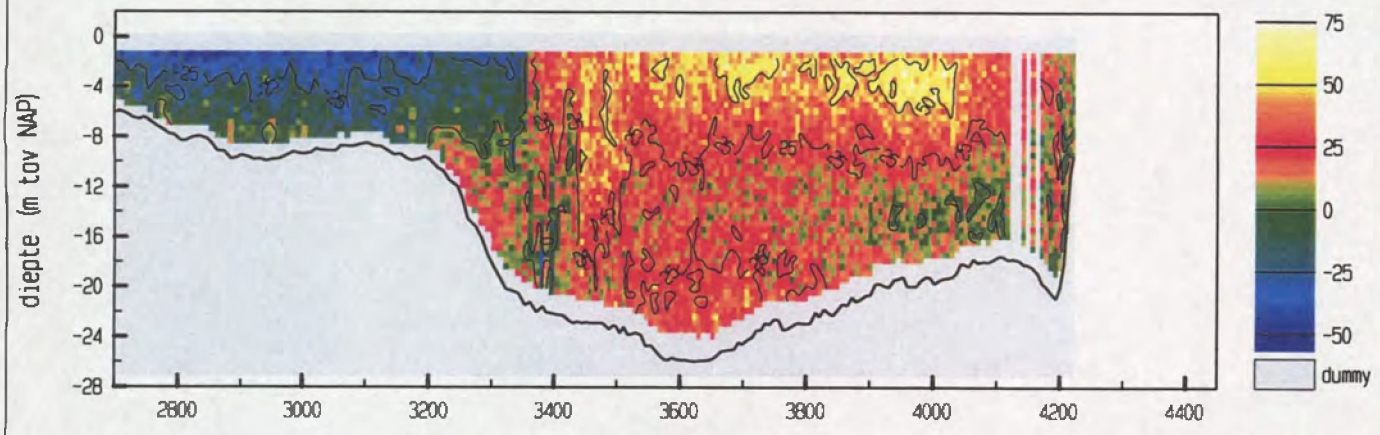

vertikale snelheid (cm/sec)

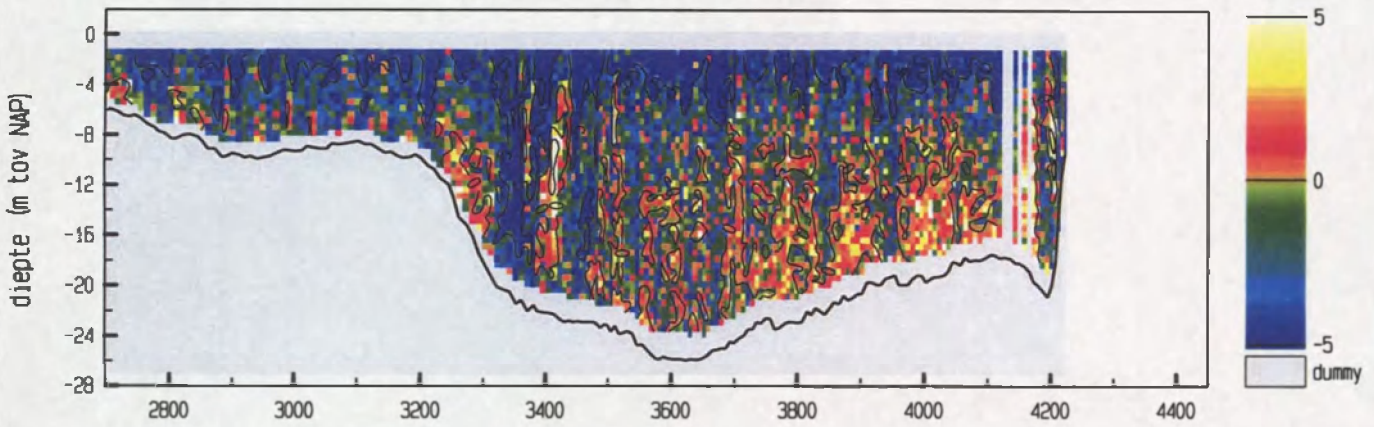

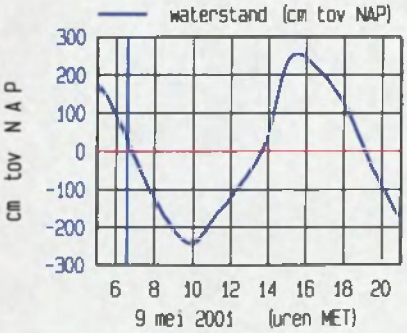

meetgebied

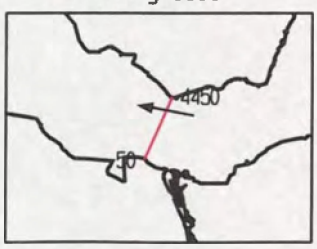

maximum gemiddelde stroom-
snelheid in de vertikaal

afstand uit nulpunt : 3452 m
stroomsnelheid : 150 cm/sec
stroomrichting : 281 °

doorstroomoppervlak : 25956 m^2
raaidebiet : 30148 m^3/sec

adcpfile : 0415009a.val

Everingen Raai 7 dd 9 mei 2001 tijd : 0720 - 0730
adcpfile : 0415014a.val

snelheid loodrecht op de raai (cm/sec)

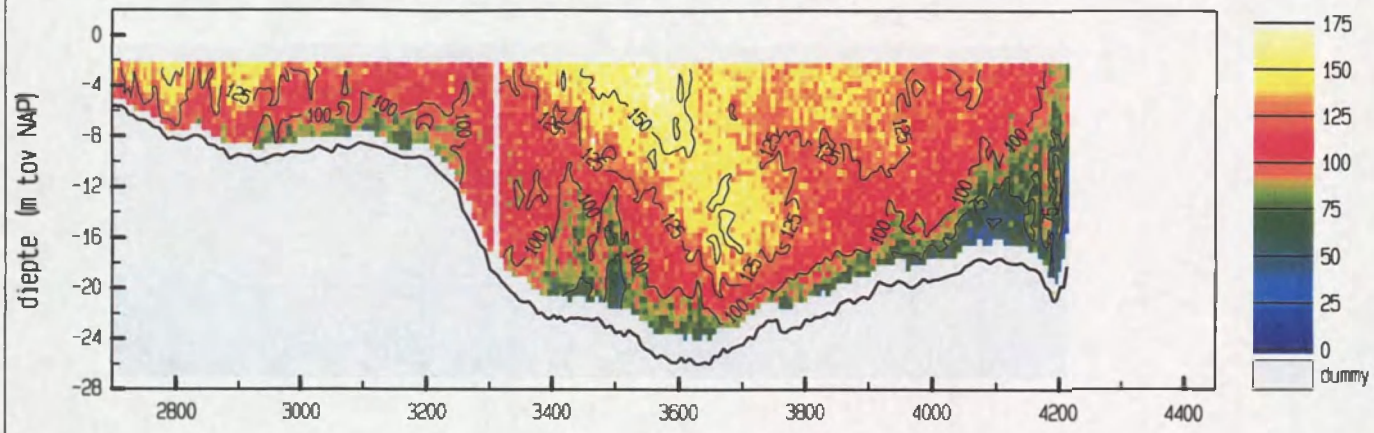

snelheid evenwijdig aan de raai (cm/sec)

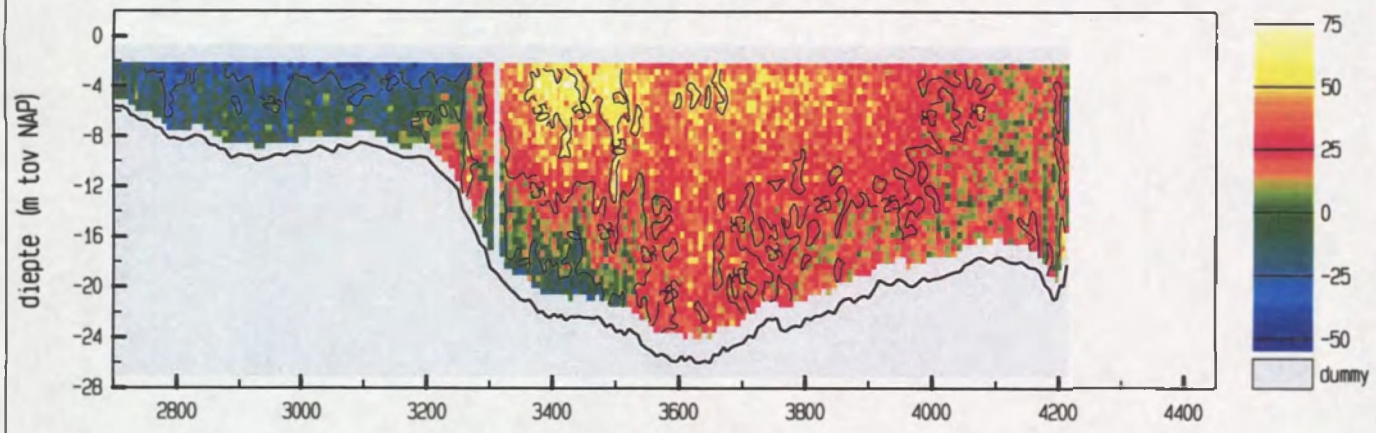

vertikale snelheid (cm/sec)

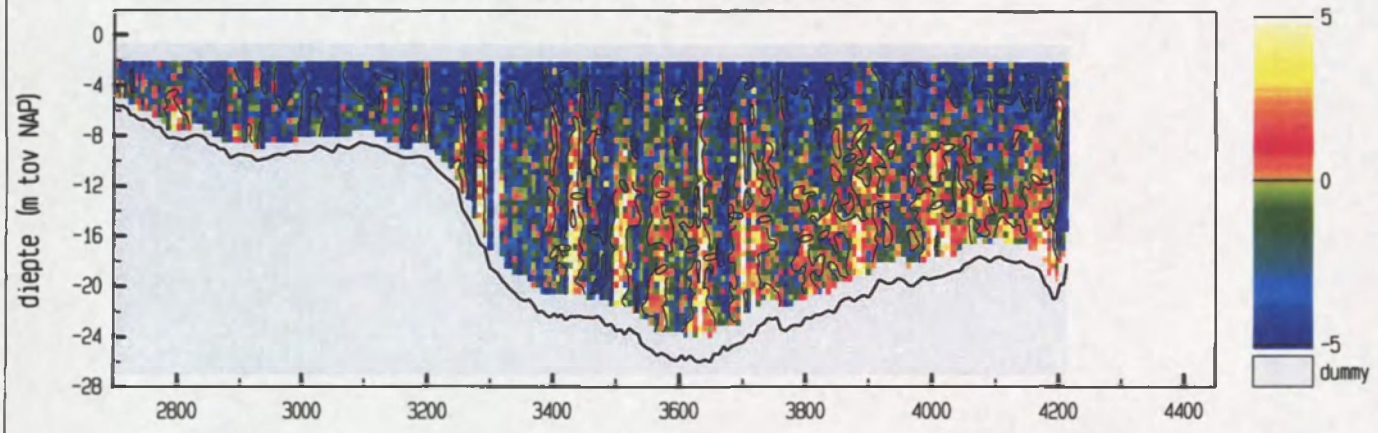

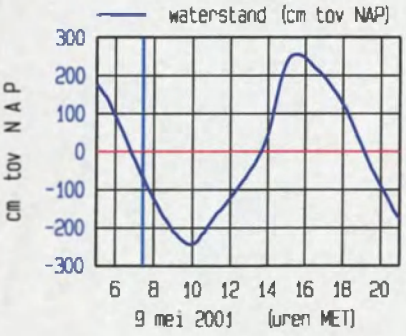

meetgebied



maximum gemiddelde stroom-
snelheid in de vertikaal

afstand uit nulpunt : 3670 m
stroomsnelheid : 139 cm/sec
stroomrichting : 280 °

doorstroomoppervlak : 24406 m^2
raaidebiet : 26882 m^3/sec

adcpfile : 0415014a.val

Everingen Raai 7 dd 9 mei 2001 tijd : 0730 - 0742
adcpfile : 0415015a.val

snelheid loodrecht op de raai (cm/sec)

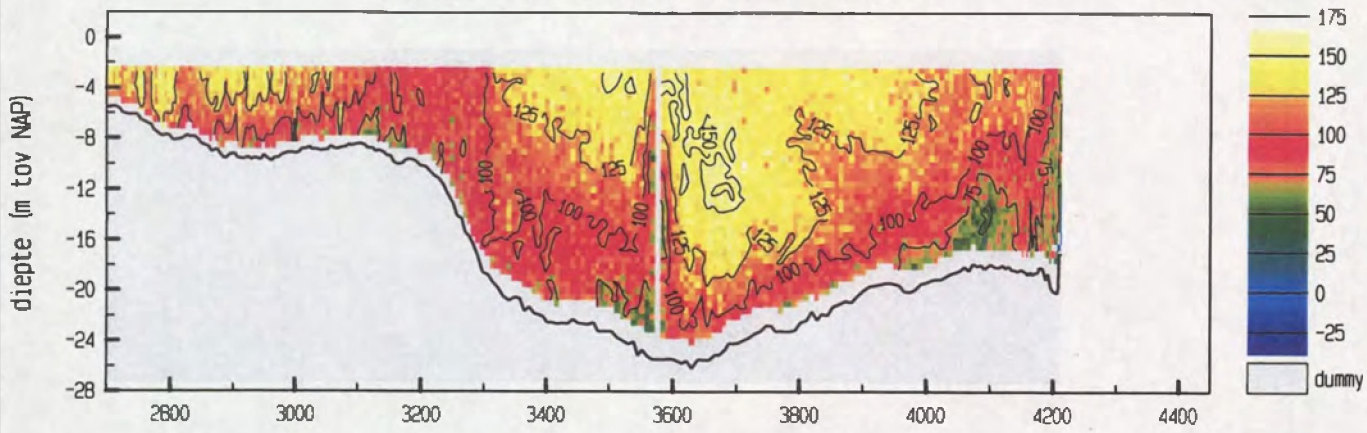

snelheid evenwijdig aan de raai (cm/sec)

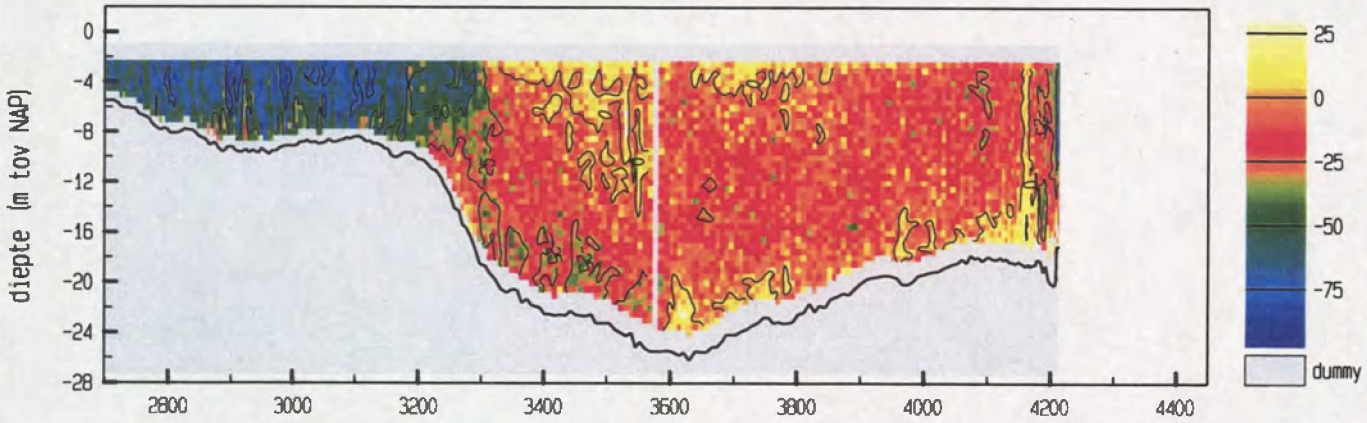

vertikale snelheid (cm/sec)

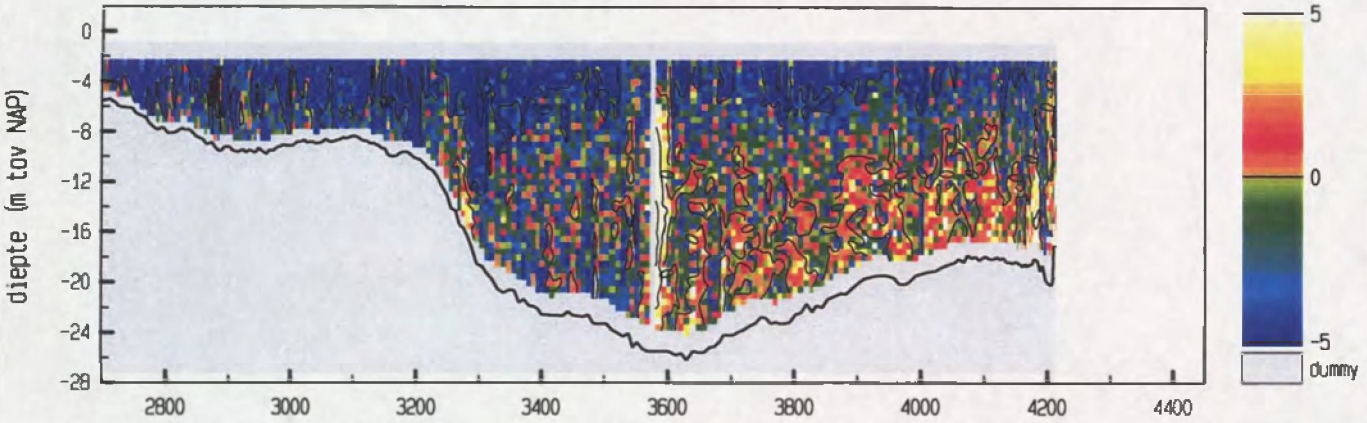

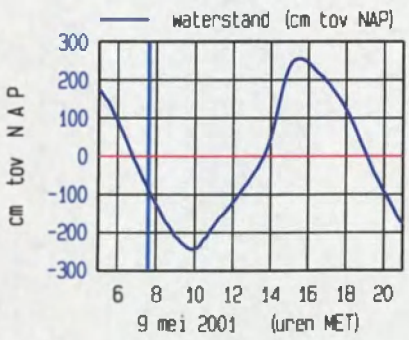

meetgebied

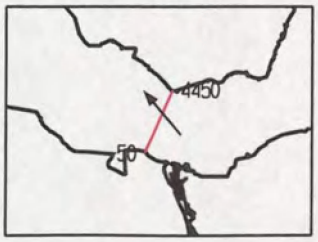

maximum gemiddelde stroom-
snelheid in de vertikaal

afstand uit nulpunt : 2789 m
stroomsnelheid : 150 cm/sec
stroomrichting : 320 °

doorstroomoppervlak : 24002 m^2
raaidebiet : 25581 m^3/sec

adcpfile : 0415015a.val

Everingen Raai 7 dd 9 mei 2001 tijd : 0743 - 0754
adcpfile : 0415016a.val

snelheid loodrecht op de raai (cm/sec)

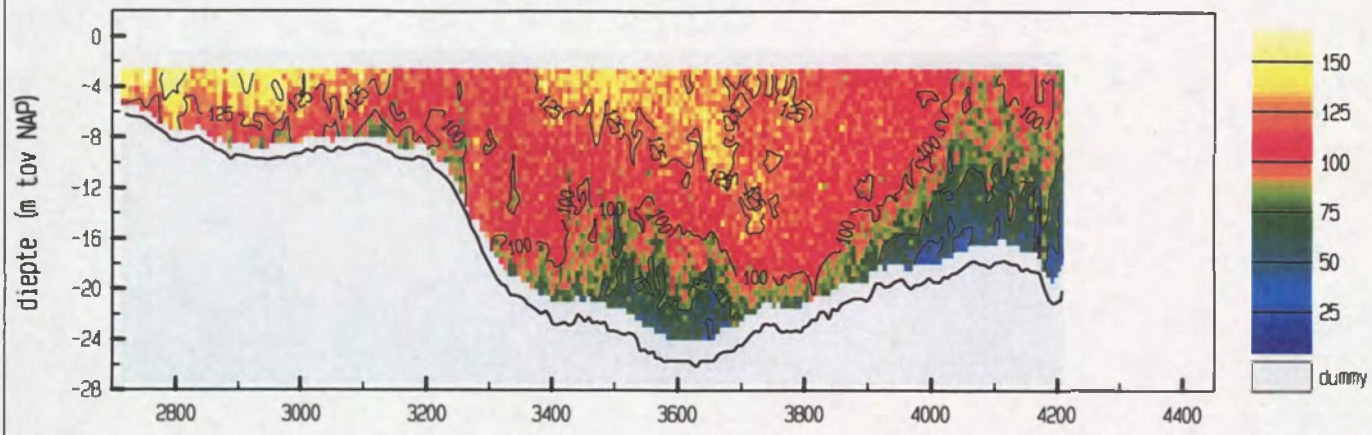

snelheid evenwijdig aan de raai (cm/sec)

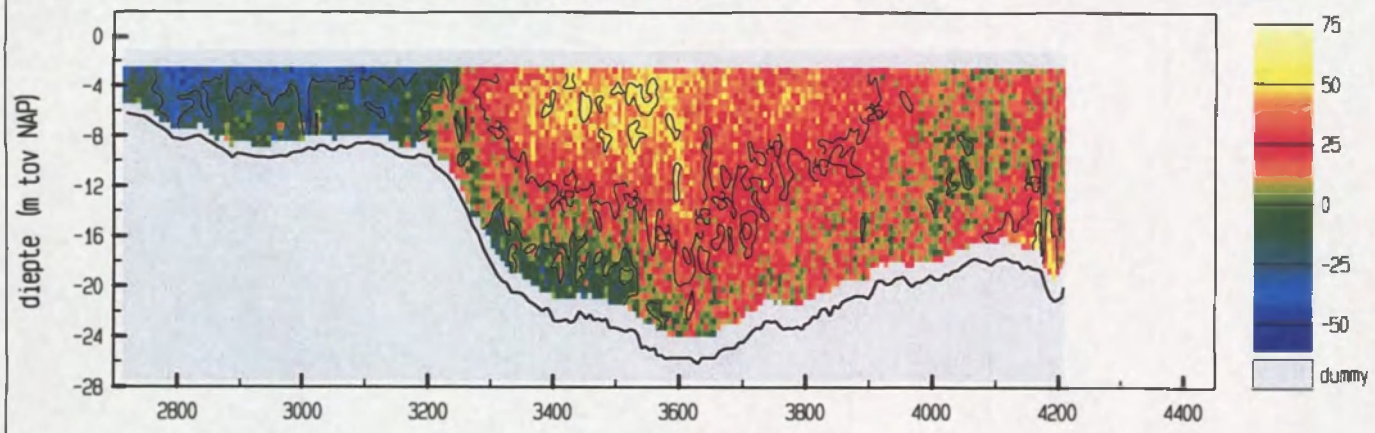

vertikale snelheid (cm/sec)

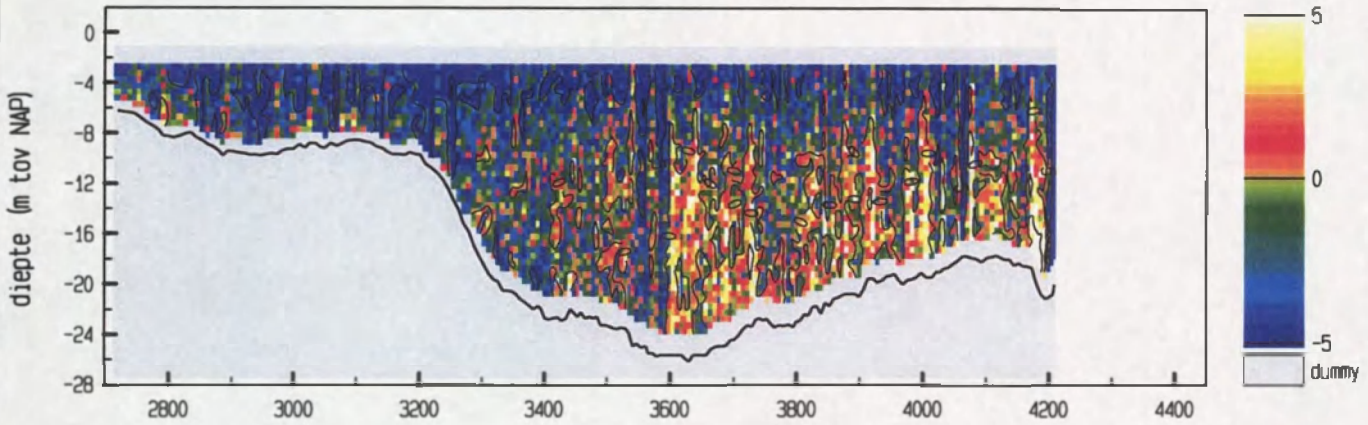

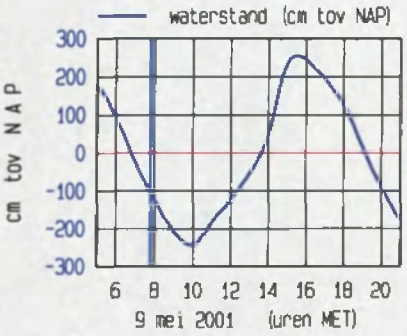

meetgebied



maximum gemiddelde stroom-
snelheid in de vertikaal

afstand uit nulpunt : 2800 m
stroomsnelheid : 148 cm/sec
stroomrichting : 308 °

doorstroomoppervlak : 23643 m²
raaidebiet : 24008 m³/sec

adcpfile : 0415016a.val

Everingen Raai 7 dd 9 mei 2001 tijd : 0754 - 0804
adcpfile : 0415017a.val

snelheid loodrecht op de raai (cm/sec)

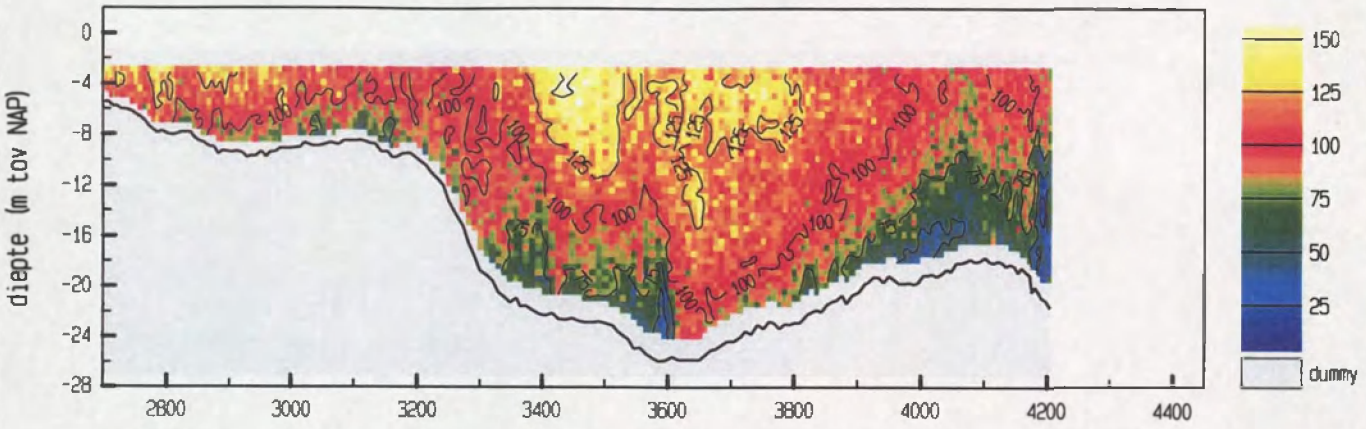

snelheid evenwijdig aan de raai (cm/sec)

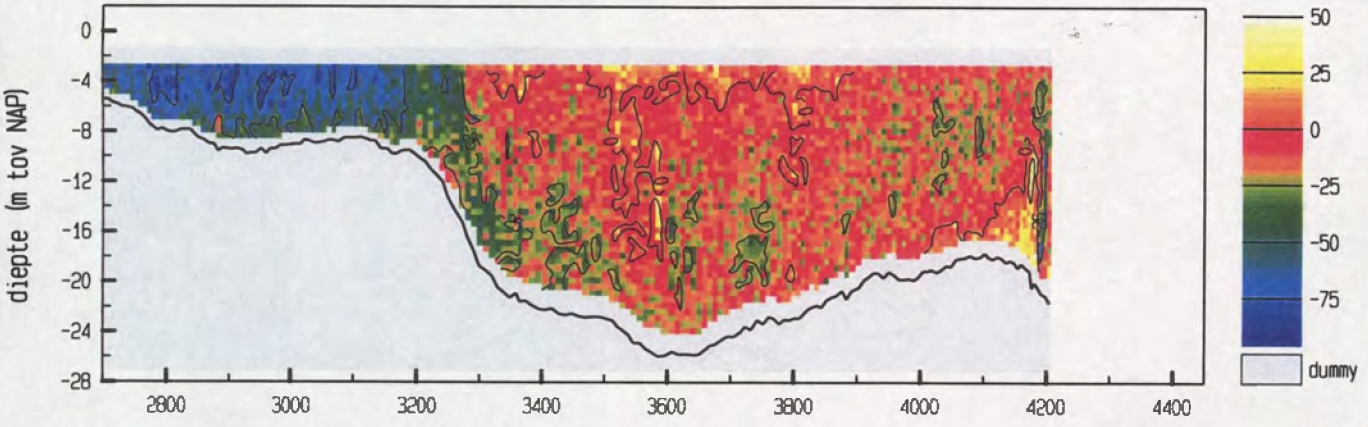

vertikale snelheid (cm/sec)

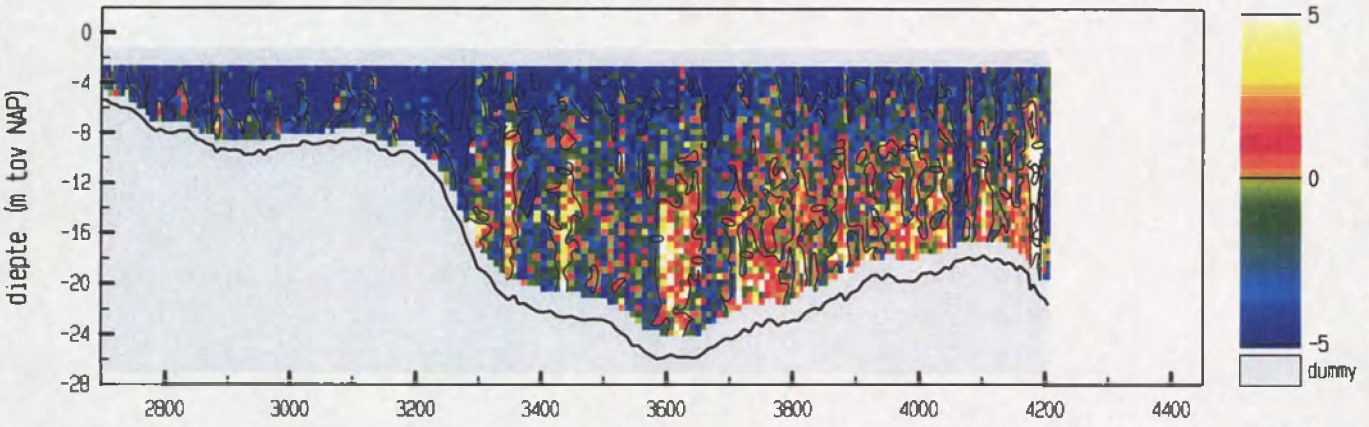

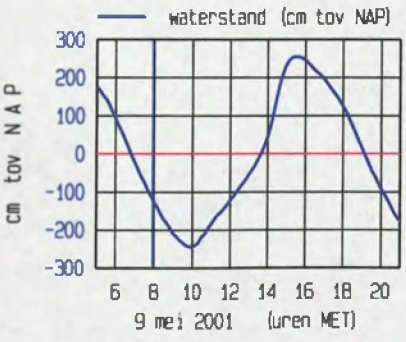

meetgebied

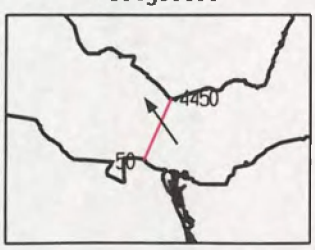

maximum gemiddelde stroom-
snelheid in de vertikaal

afstand uit nulpunt : 2786 m
stroomsnelheid : 149 cm/sec
stroomrichting : 325 °

doorstroomoppervlak : 23458 m^2
raaidebiet : 22595 m^3/sec

adcpfile : 0415017a.val

Everingen Raai 7 dd 9 mei 2001 tijd : 0804 - 0814
adcpfile : 0415018a.val

snelheid loodrecht op de raai (cm/sec)

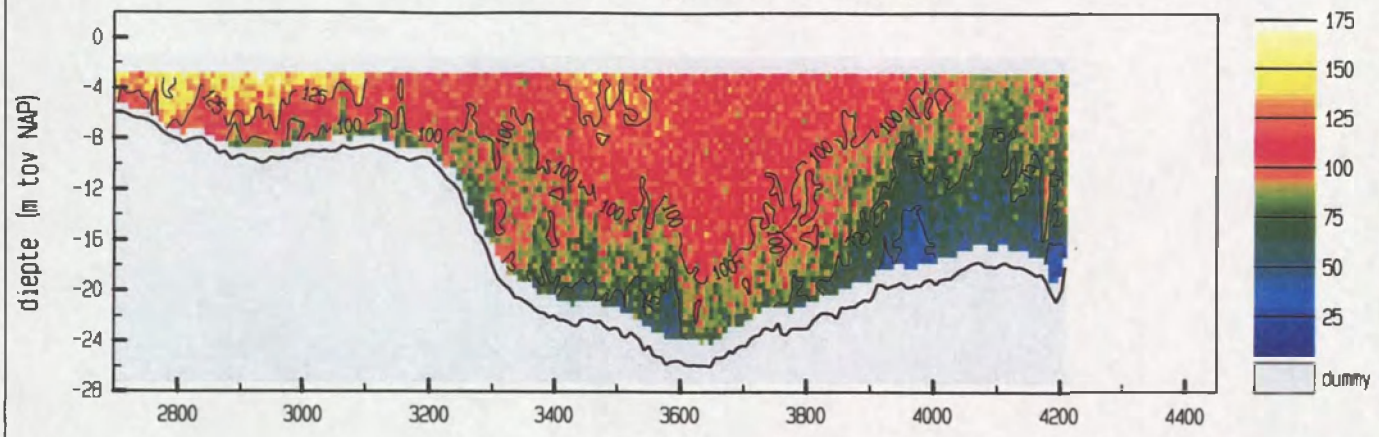

snelheid evenwijdig aan de raai (cm/sec)

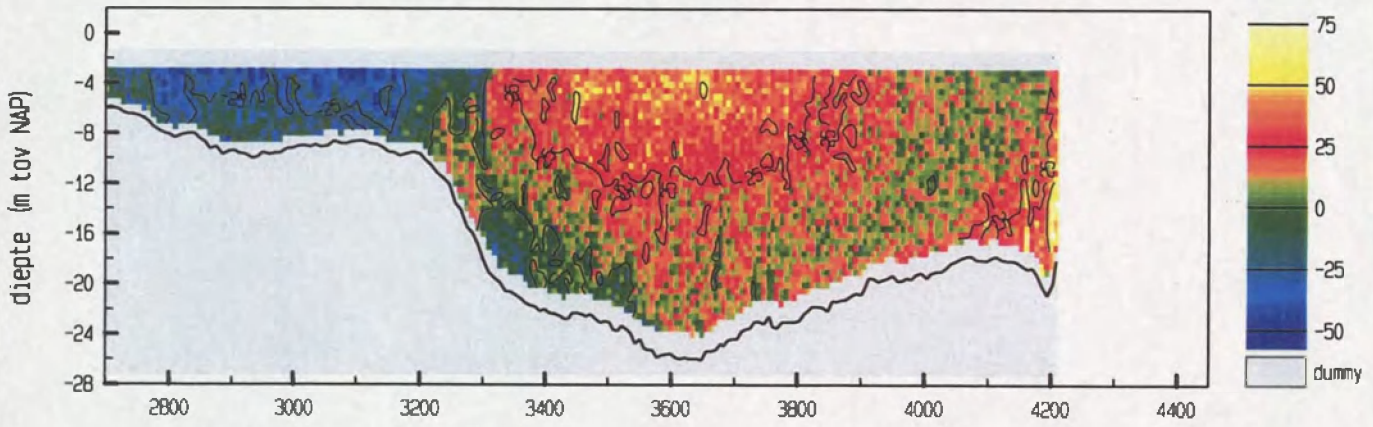

vertikale snelheid (cm/sec)

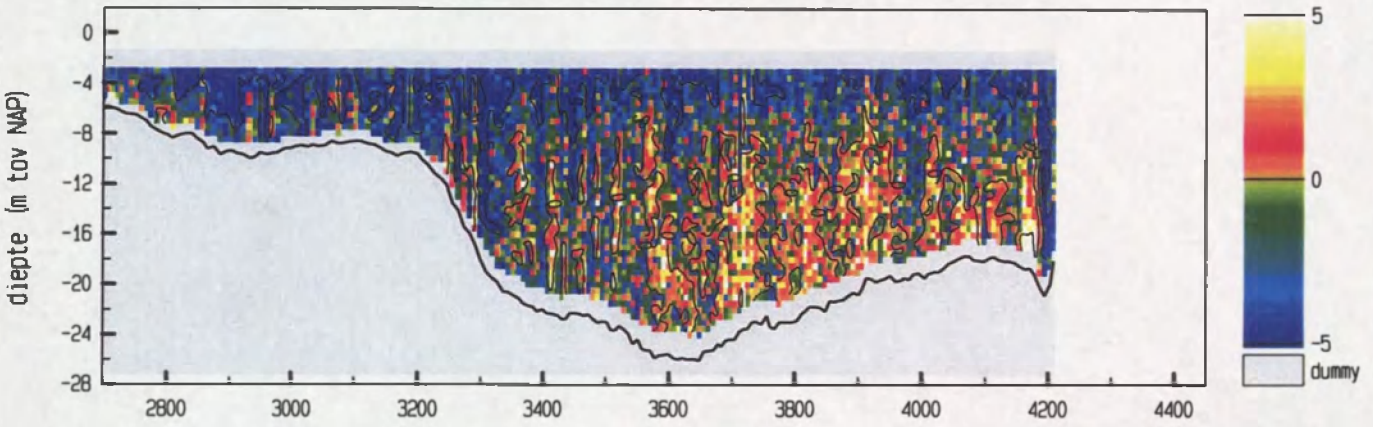

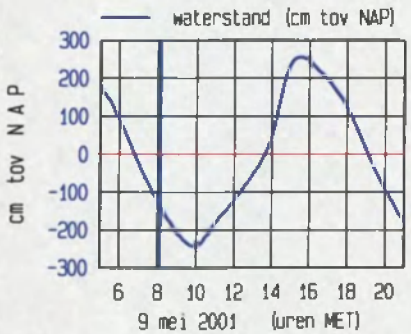

meetgebied



maximum gemiddelde stroom-
snelheid in de vertikaal

afstand uit nulpunt : 2784 m
stroomsnelheid : 146 cm/sec
stroomrichting : 304 °

doorstroomoppervlak : 23244 m²
raaidebiet : 21831 m³/sec

adcpfile : 0415018a.val

Everingen Raai 7 dd 9 mei 2001 tijd : 0814 - 0825
adcpfile : 0415019a.val

snelheid loodrecht op de raai (cm/sec)

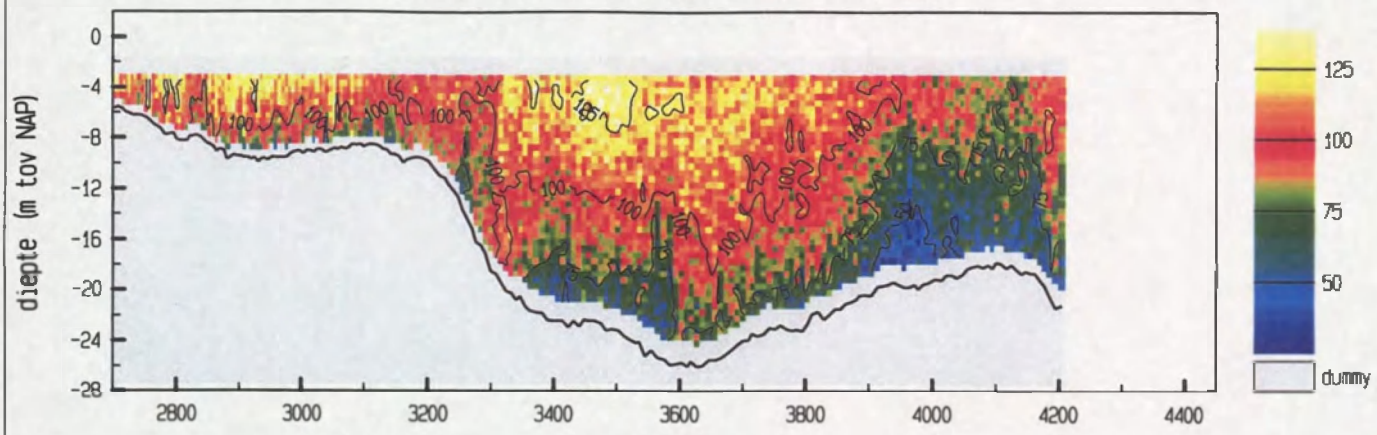

snelheid evenwijdig aan de raai (cm/sec)

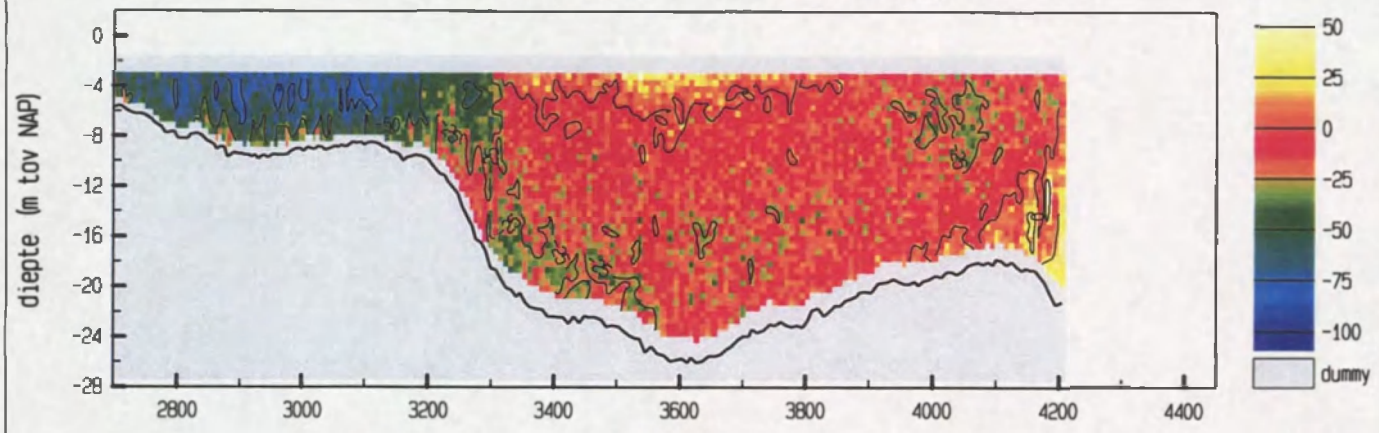

vertikale snelheid (cm/sec)

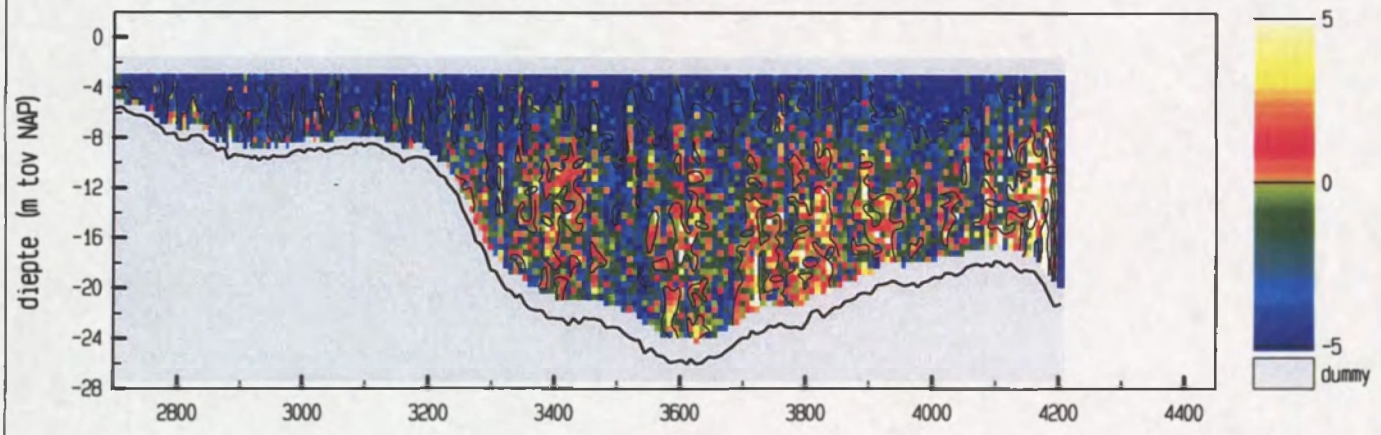

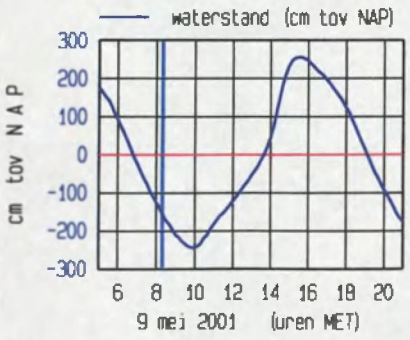

meetgebied



maximum gemiddelde stroom-
snelheid in de vertikaal

afstand uit nulpunt : 2760 m
stroomsnelheid : 142 cm/sec
stroomrichting : 318 °

doorstroomoppervlak : 23081 m^2
raaidebiet : 20733 m^3/sec

adcpfile : 0415019a.val

Everingen Raai 7 dd 9 mei 2001 tijd : 0825 - 0835
adcpfile : 0415020a.val

snelheid loodrecht op de raai (cm/sec)

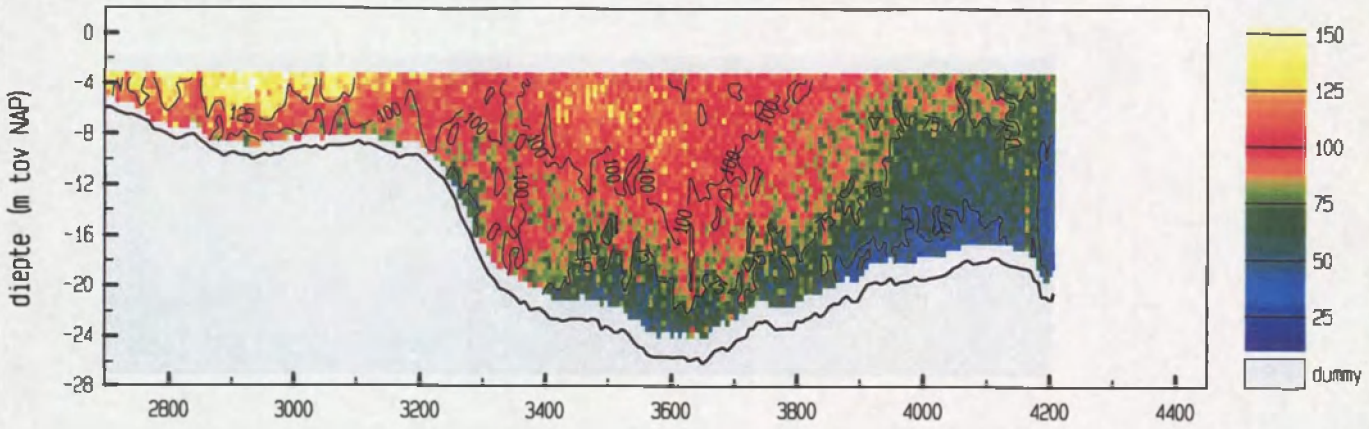

snelheid evenwijdig aan de raai (cm/sec)

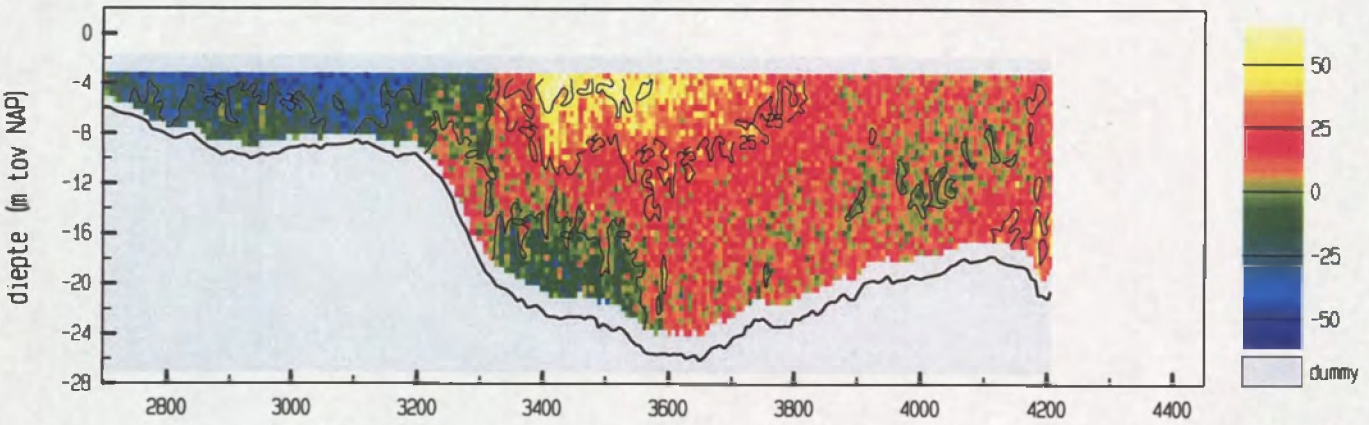

vertikale snelheid (cm/sec)

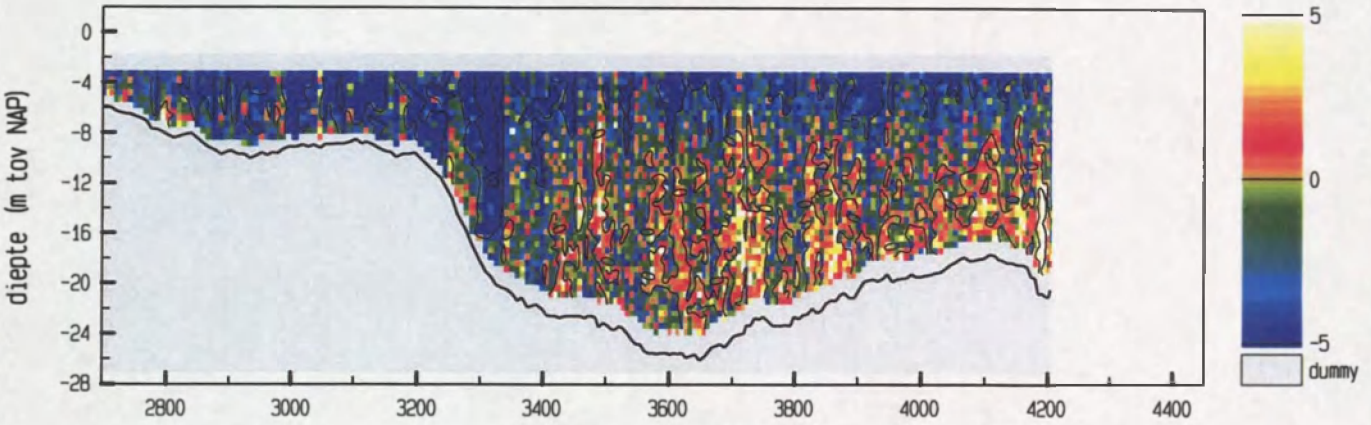

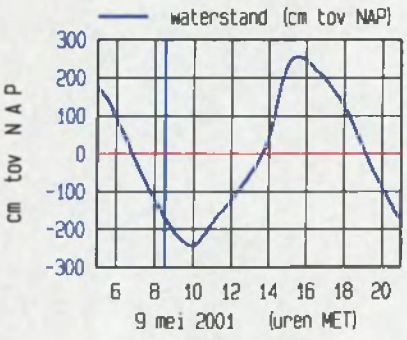

meetgebied



maximum gemiddelde stroomsnelheid in de vertikaal

afstand uit nulpunt : 2760 m
stroomsnelheid : 136 cm/sec
stroomrichting : 309 °

doorstroomoppervlak : 22788 m²
raaidebiet : 19693 m³/sec

adcpfile : 0415020a.val

Everingen Raai 7 dd 9 mei 2001 tijd : 0840 - 0851
adcpfile : 0415021a.val

snelheid loodrecht op de raai (cm/sec)

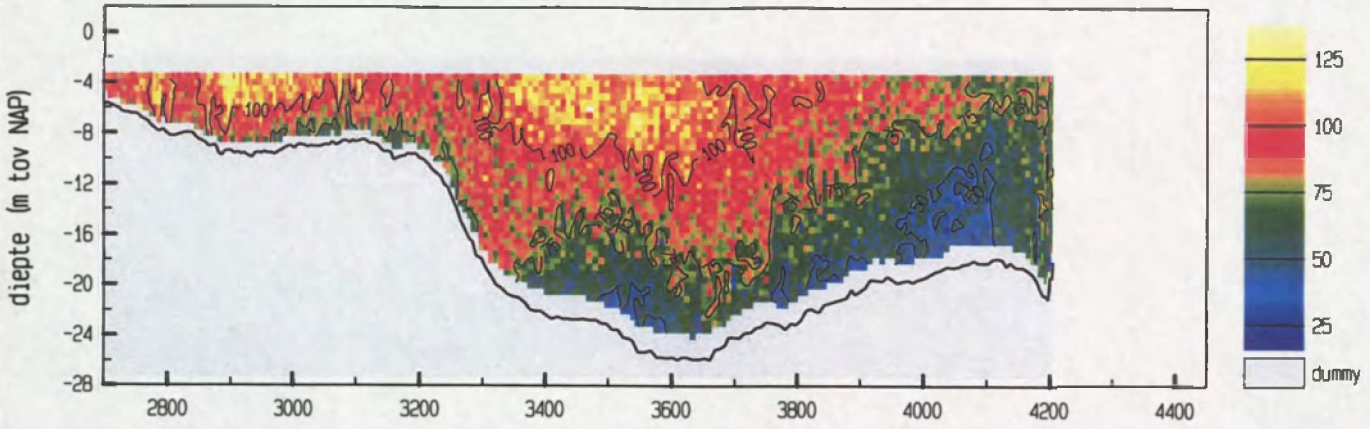

snelheid evenwijdig aan de raai (cm/sec)

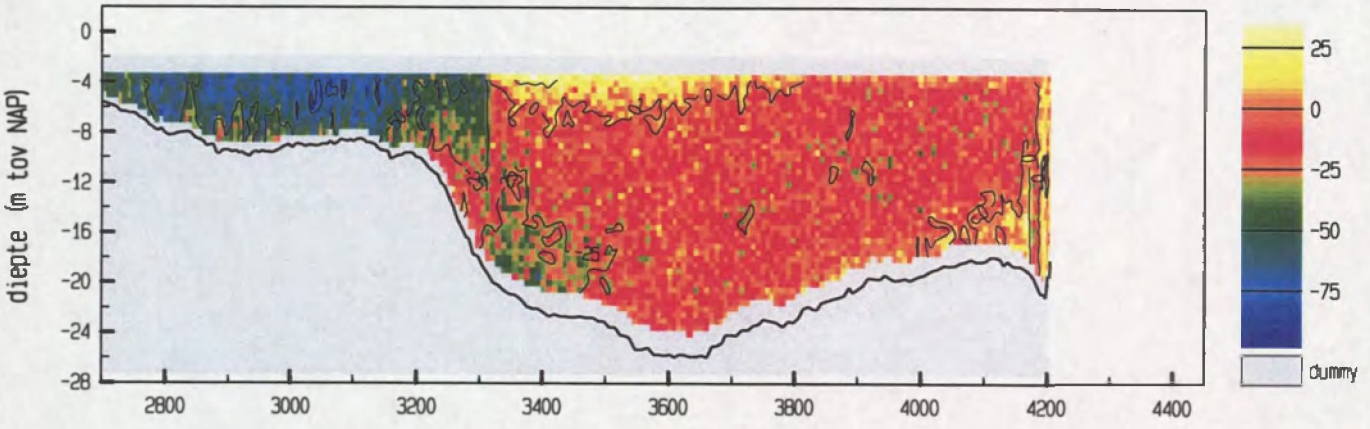

vertikale snelheid (cm/sec)

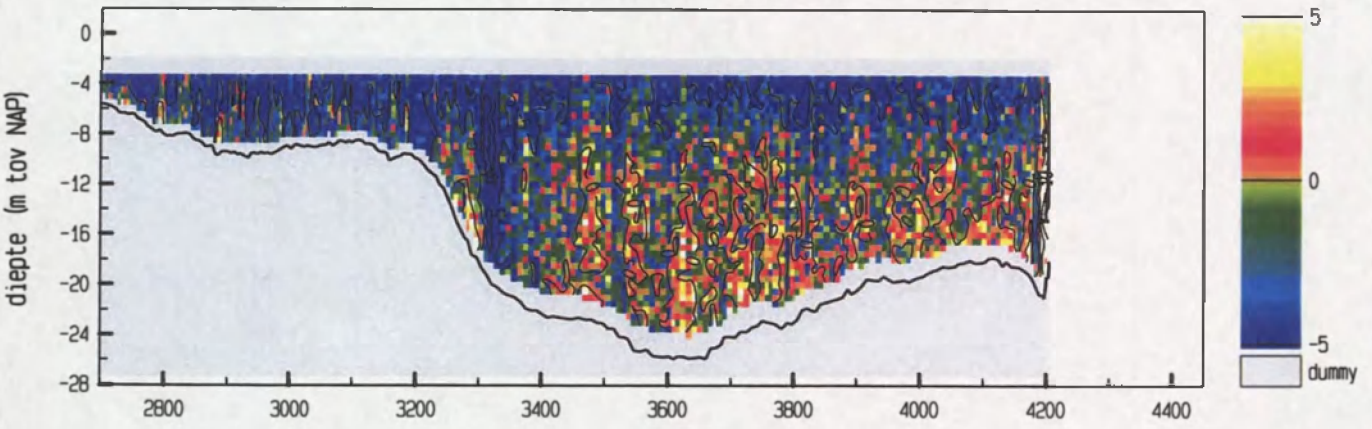

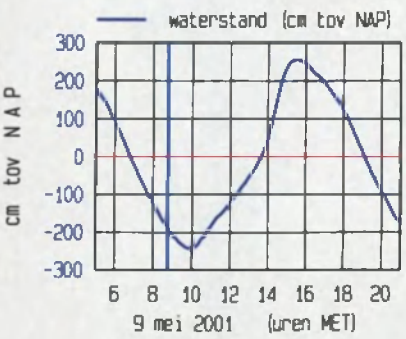

meetgebied

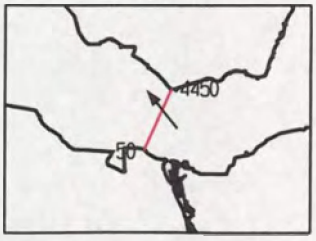

maximum gemiddelde stroom-
snelheid in de vertikaal

afstand uit nulpunt : 2897 m
stroomsnelheid : 127 cm/sec
stroomrichting : 322 °

doorstroomoppervlak : 22489 m²
raaidebiet : 17807 m³/sec

adcpfile : 0415021a.val

Everingen Raai 7 dd 9 mei 2001 tijd : 0902 - 0911
adcpfile : 0415023a.val

snelheid loodrecht op de raai (cm/sec)

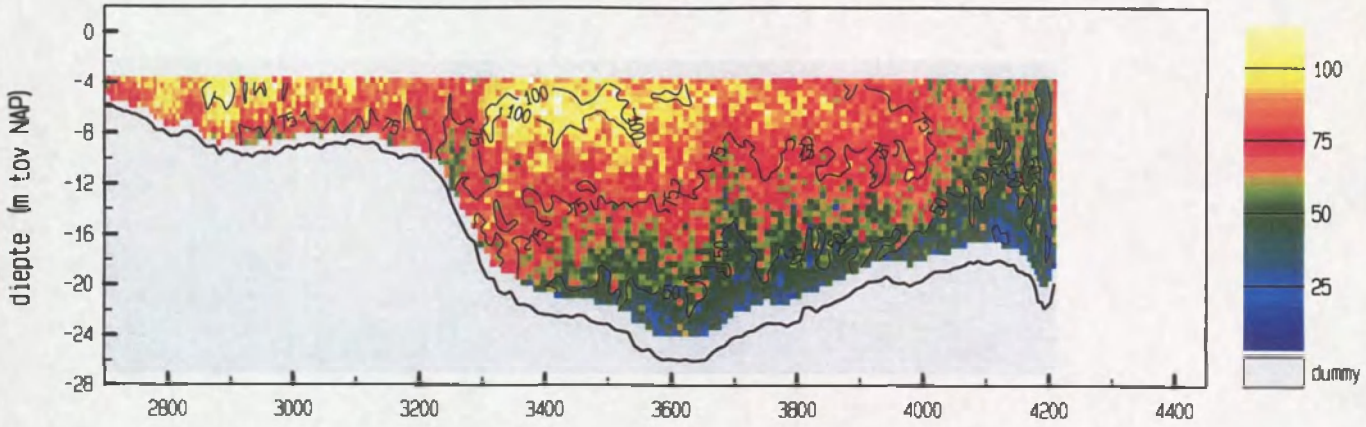

snelheid evenwijdig aan de raai (cm/sec)

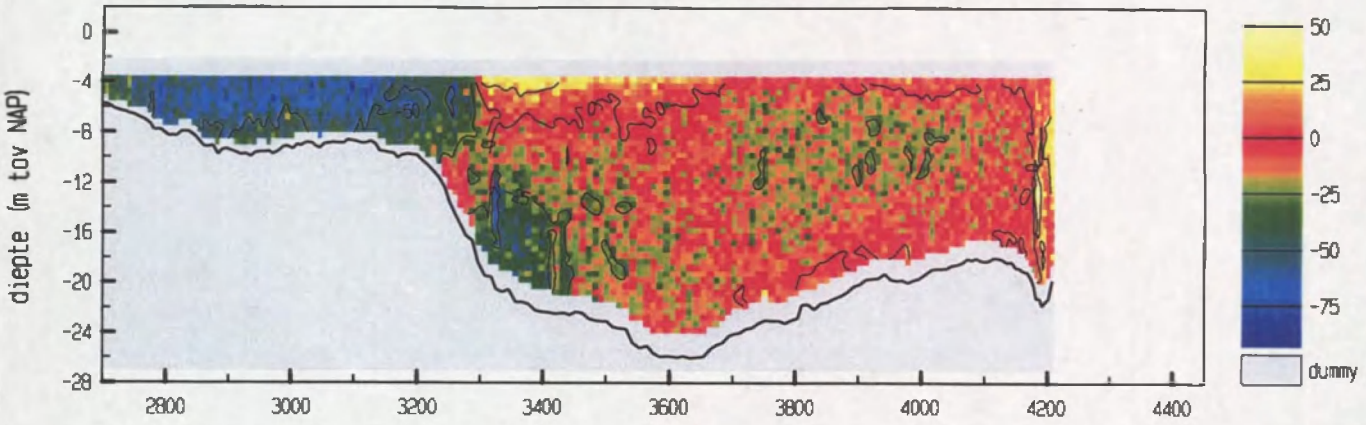

vertikale snelheid (cm/sec)

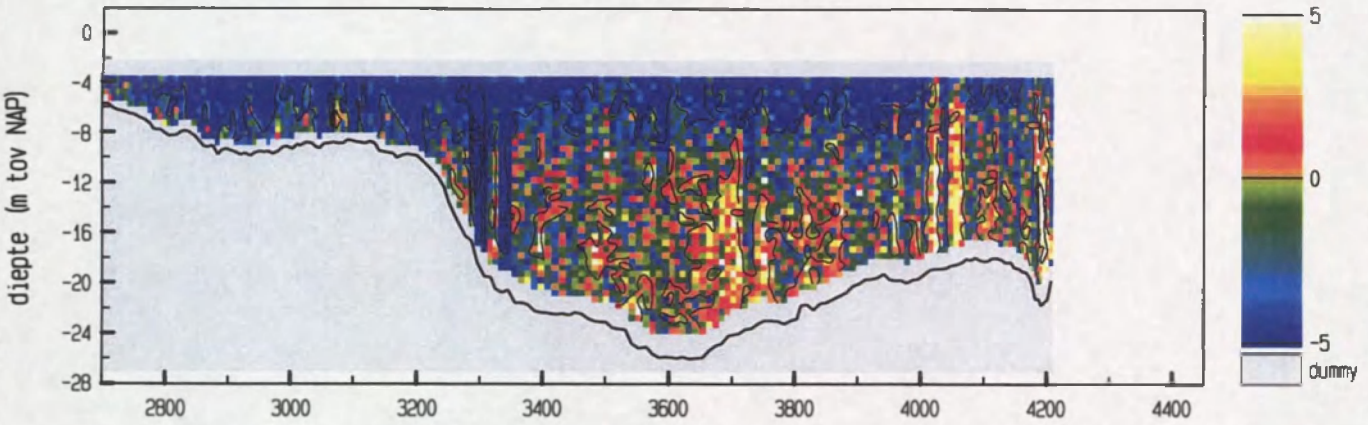

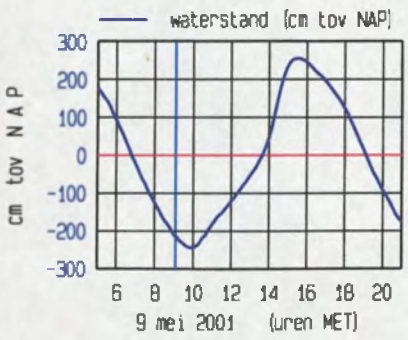

meetgebied

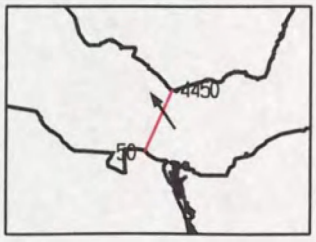

maximum gemiddelde stroom-
snelheid in de vertikaal

afstand uit nulpunt : 2896 m
stroomsnelheid : 117 cm/sec
stroomrichting : 325 °

doorstroomoppervlak : 22258 m²
raaidebiet : 15180 m³/sec

adcpfile : 0415023a.val

Everingen Raai 7 dd 9 mei 2001 tijd : 0912 - 0922
adcpfile : 0415024a.val

snelheid loodrecht op de raai (cm/sec)

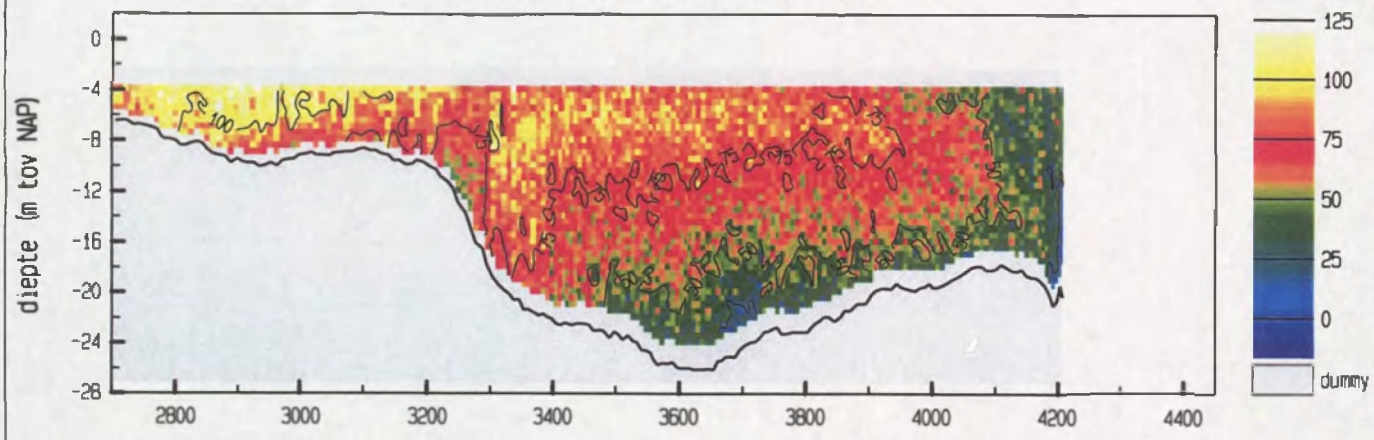

snelheid evenwijdig aan de raai (cm/sec)

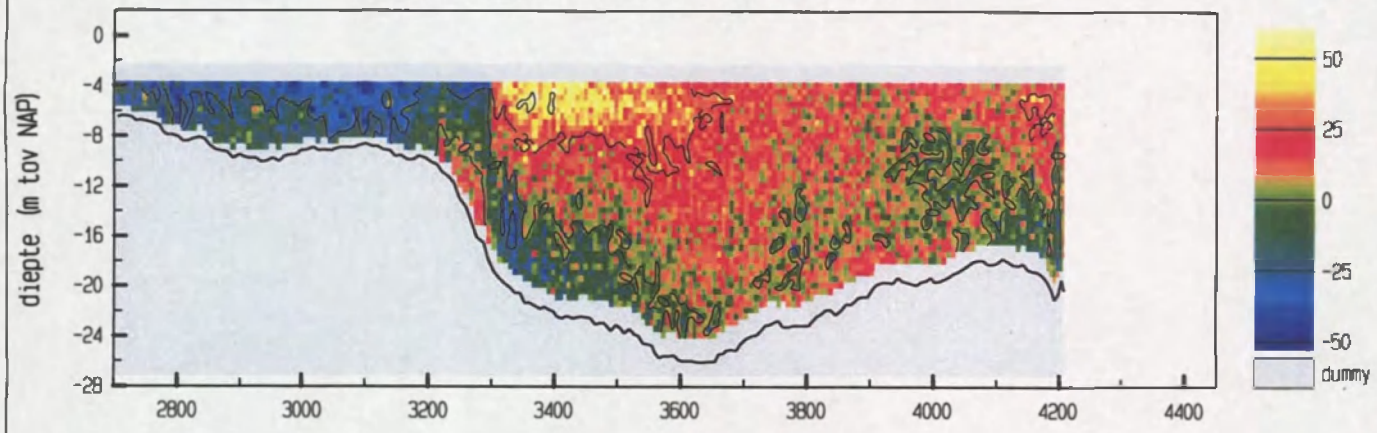

vertikale snelheid (cm/sec)

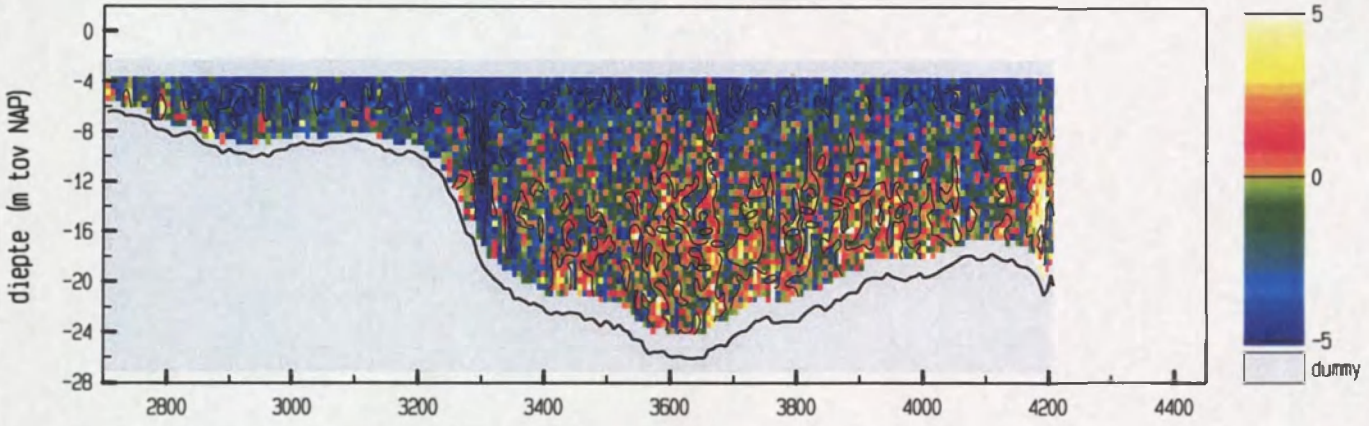

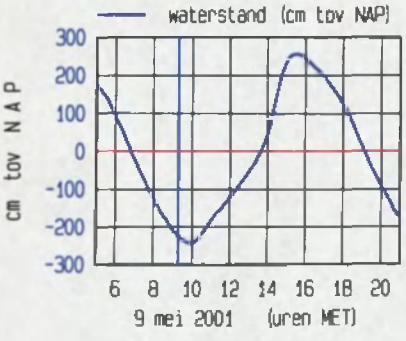

meetgebied



maximum gemiddelde stroom-
snelheid in de vertikaal

afstand uit nulpunt : 2872 m
stroomsnelheid : 106 cm/sec
stroomrichting : 303 °

doorstroomoppervlak : 22083 m²
raaidebiet : 14578 m³/sec

adcpfile : 0415024a.val

Everingen Raai 7 dd 9 mei 2001 tijd : 0922 - 0931
adcpfile : 0415025a.val

snelheid loodrecht op de raai (cm/sec)

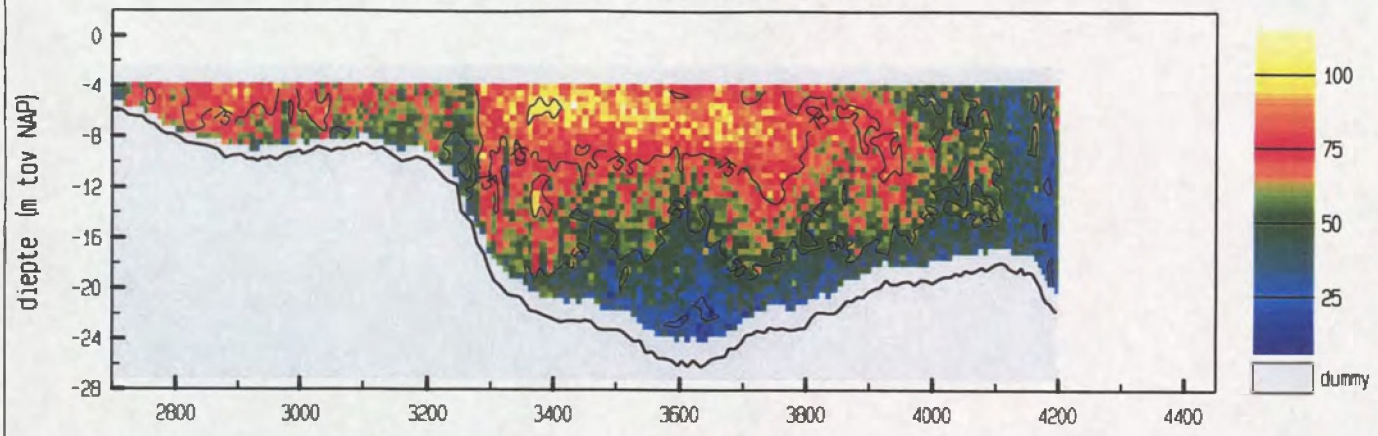

snelheid evenwijdig aan de raai (cm/sec)

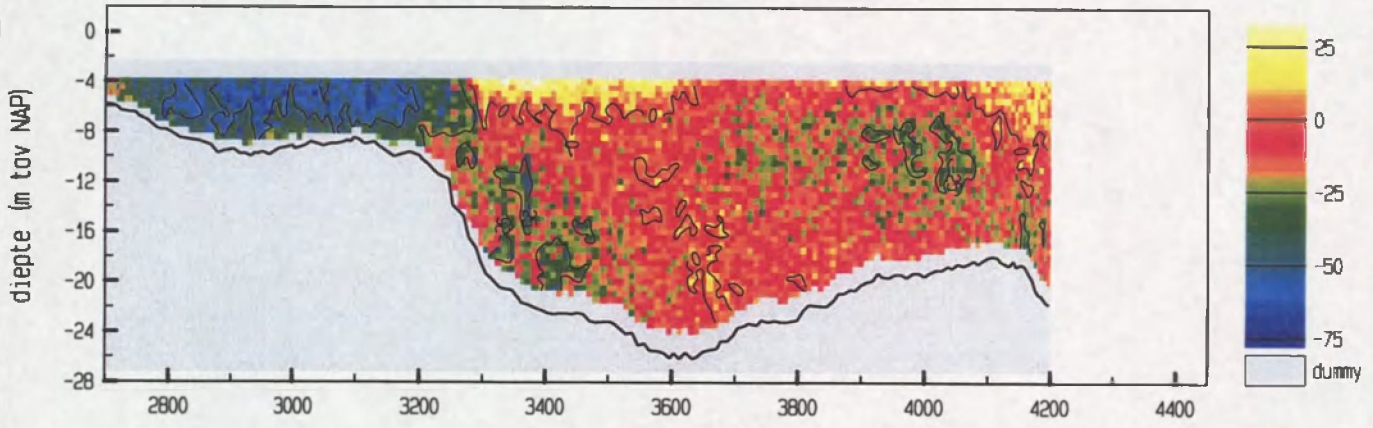

vertikale snelheid (cm/sec)

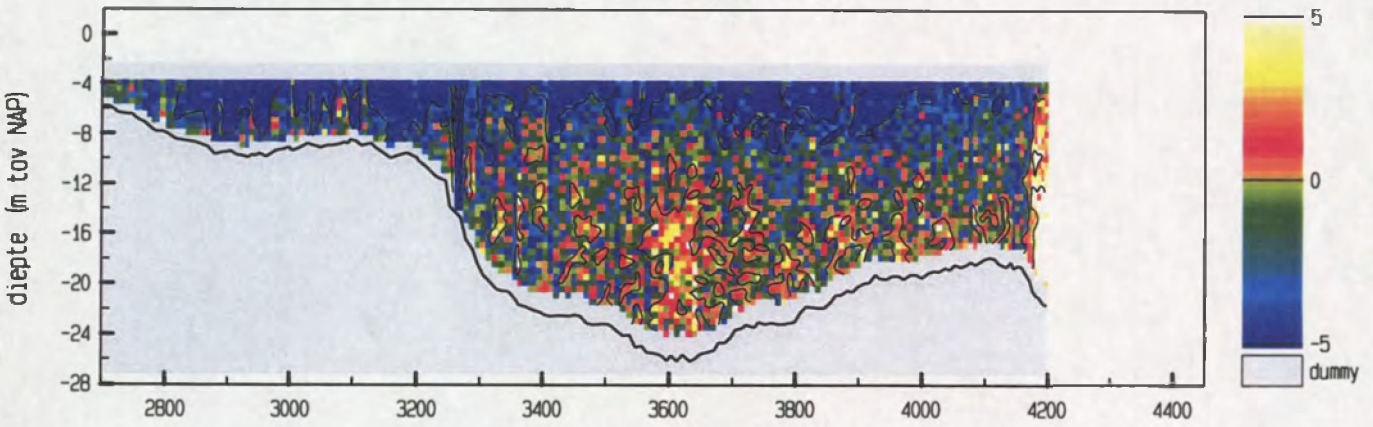

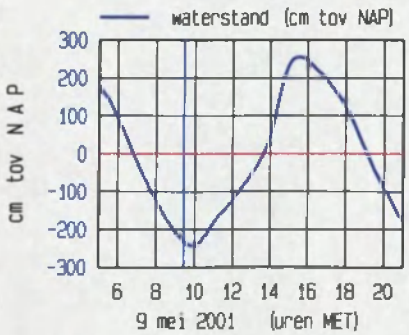

meetgebied

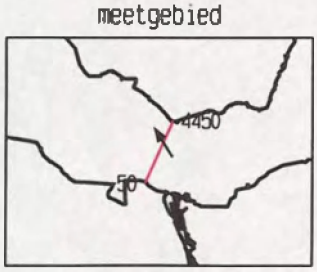

maximum gemiddelde stroom-
snelheid in de vertikaal

afstand uit nulpunt : 2894 m
stroomsnelheid : 92 cm/sec
stroomrichting : 328 °

doorstroomoppervlak : 21854 m²
raaidebiet : 12797 m³/sec

adcpfile : 0415025a.val

Everingen Raai 7 dd 9 mei 2001 tijd : 0932 - 0942
adcpfile : 0415026a.val

snelheid loodrecht op de raai (cm/sec)

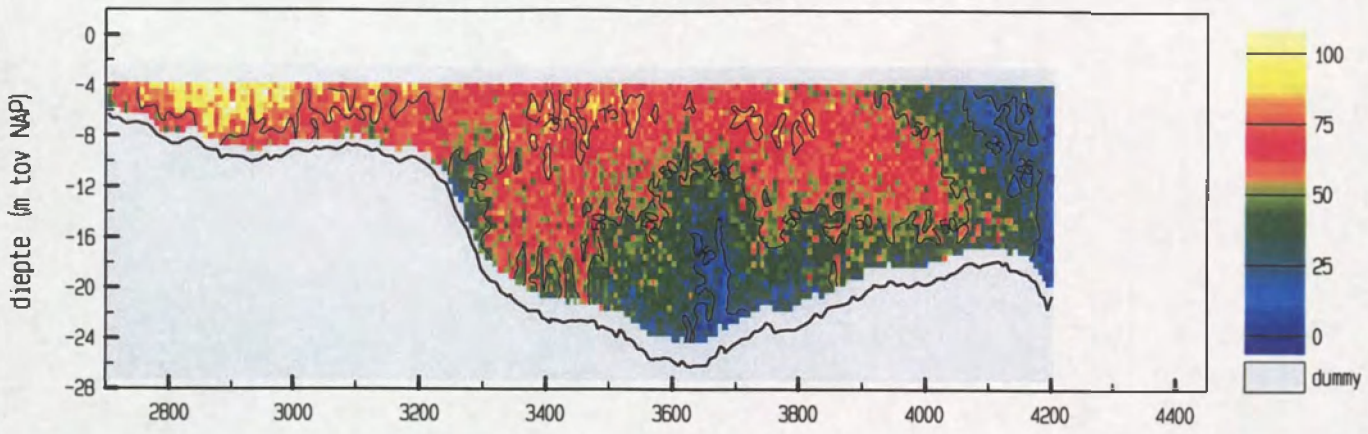

snelheid evenwijdig aan de raai (cm/sec)

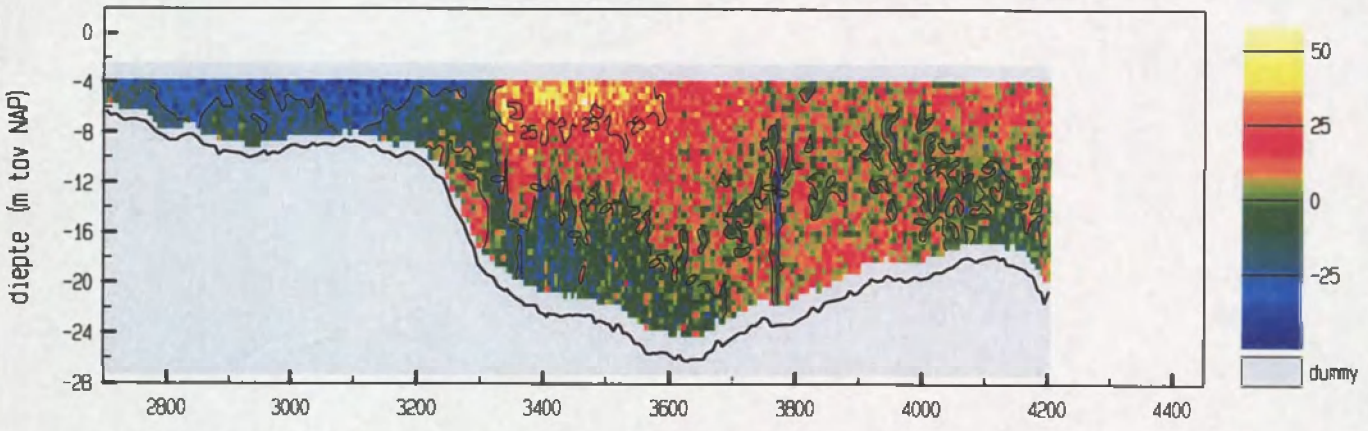

vertikale snelheid (cm/sec)

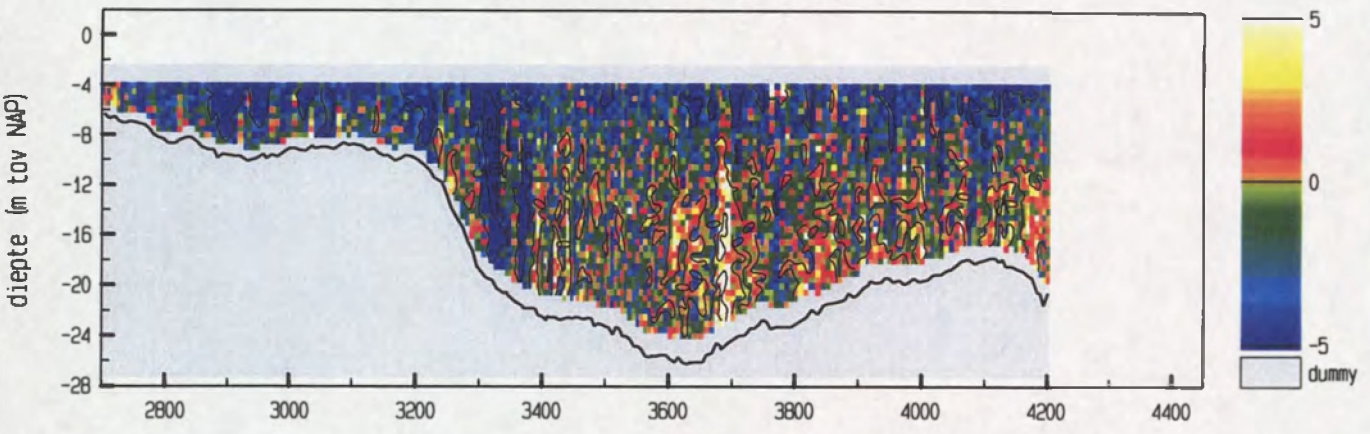

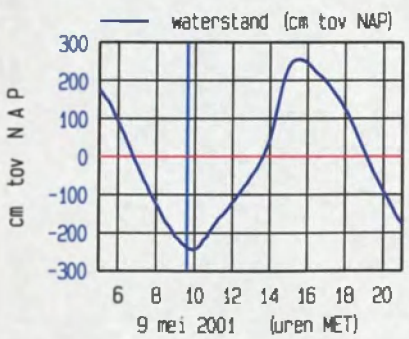

meetgebied

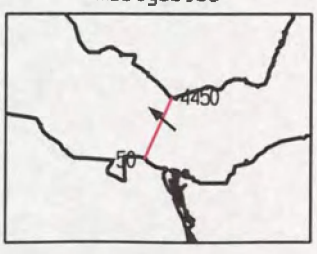

maximum gemiddelde stroom-
snelheid in de vertikaal

afstand uit nulpunt : 2858 m
stroomsnelheid : 94 cm/sec
stroomrichting : 310 °

doorstroomoppervlak : 21889 m²
raaidebiet : 11480 m³/sec

adcpfile : 0415026a.val

Everingen Raai 7 dd 9 mei 2001 tijd : 0943 - 0951
adcpfile : 0415027a.val

snelheid loodrecht op de raai (cm/sec)

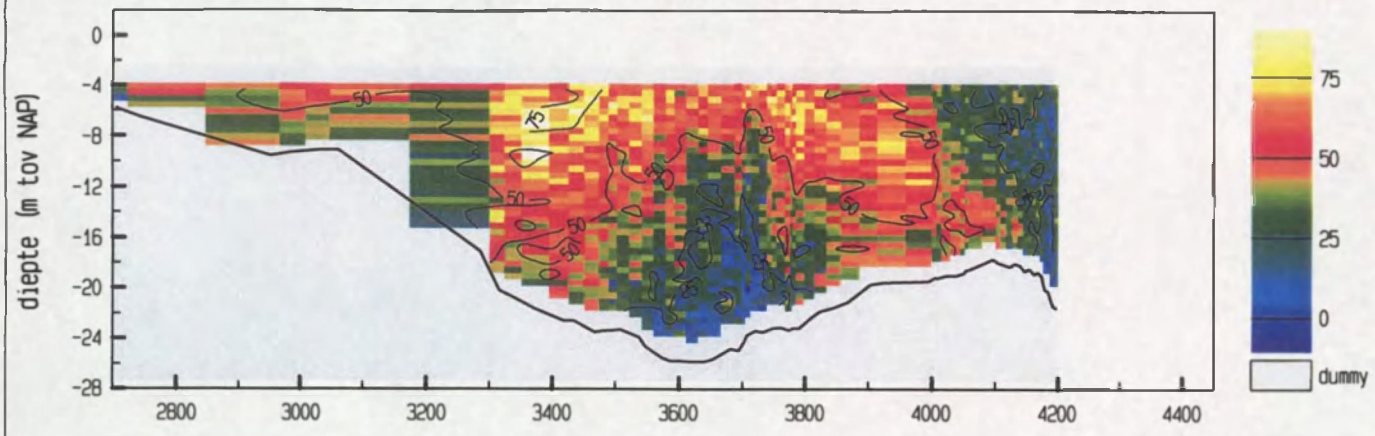

snelheid evenwijdig aan de raai (cm/sec)

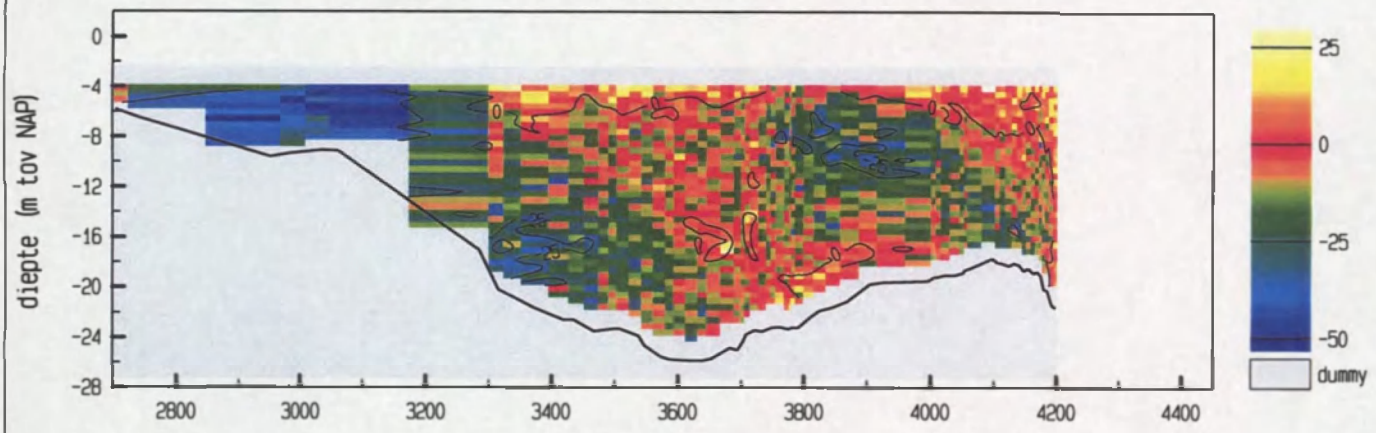

vertikale snelheid (cm/sec)

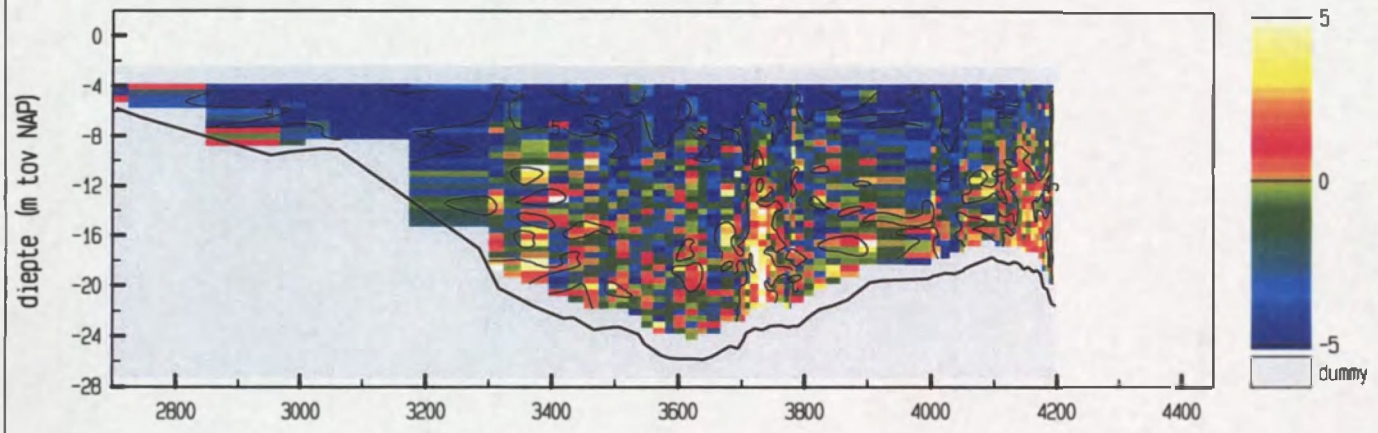

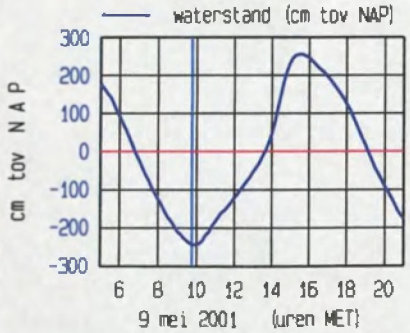

meetgebied



maximum gemiddelde stroom-
snelheid in de vertikaal

afstand uit nulpunt : 3061 m
stroomsnelheid : 63 cm/sec
stroomrichting : 337 °

doorstroomoppervlak : 22102 m²
raaidebiet : 9352 m³/sec

adcpfile : 0415027a.val

Everingen Raai 7 dd 9 mei 2001 tijd : 0952 - 1001
adcpfile : 0415028a.val

snelheid loodrecht op de raai (cm/sec)

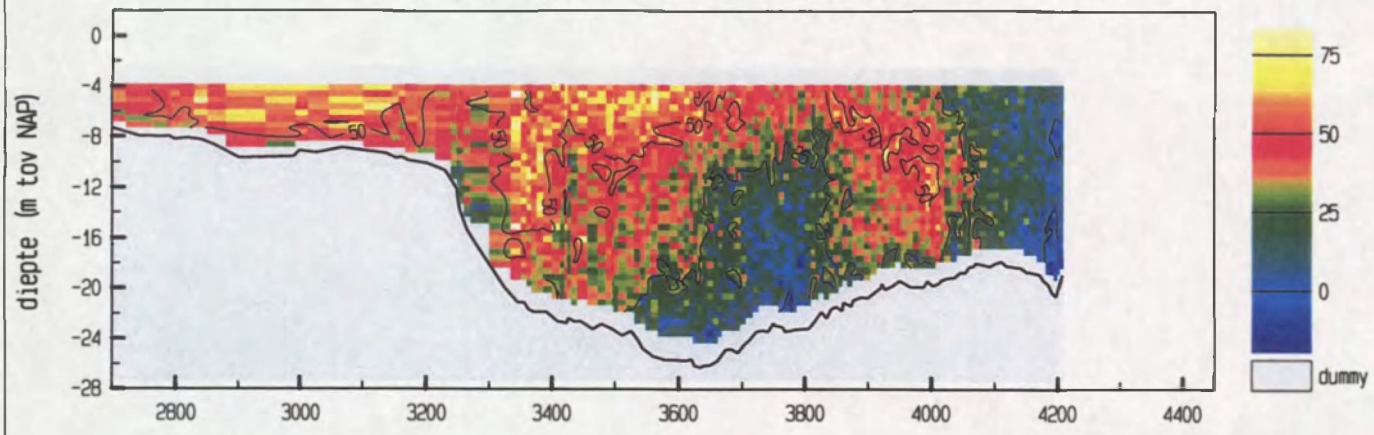

snelheid evenwijdig aan de raai (cm/sec)

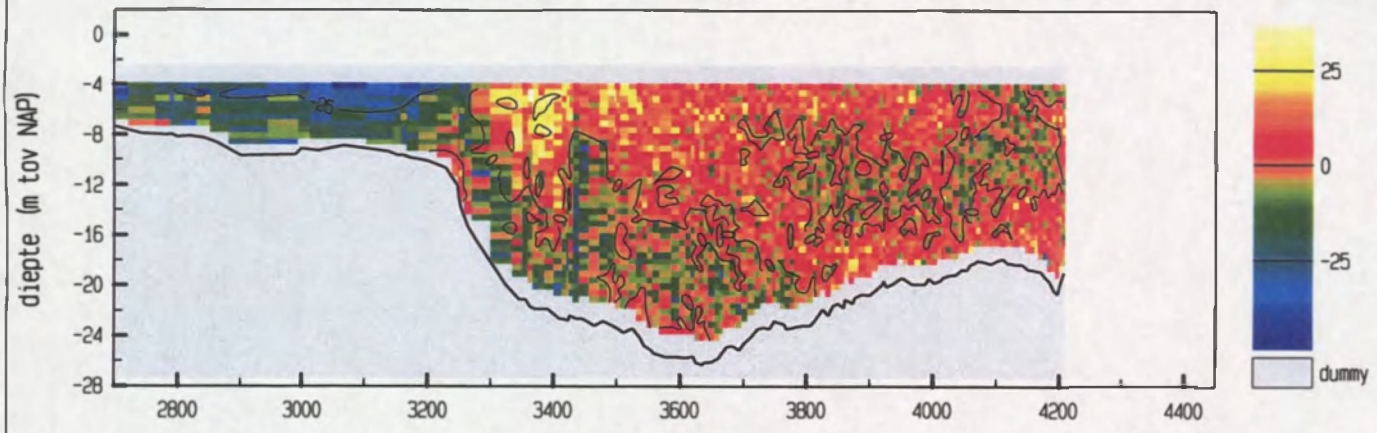

vertikale snelheid (cm/sec)

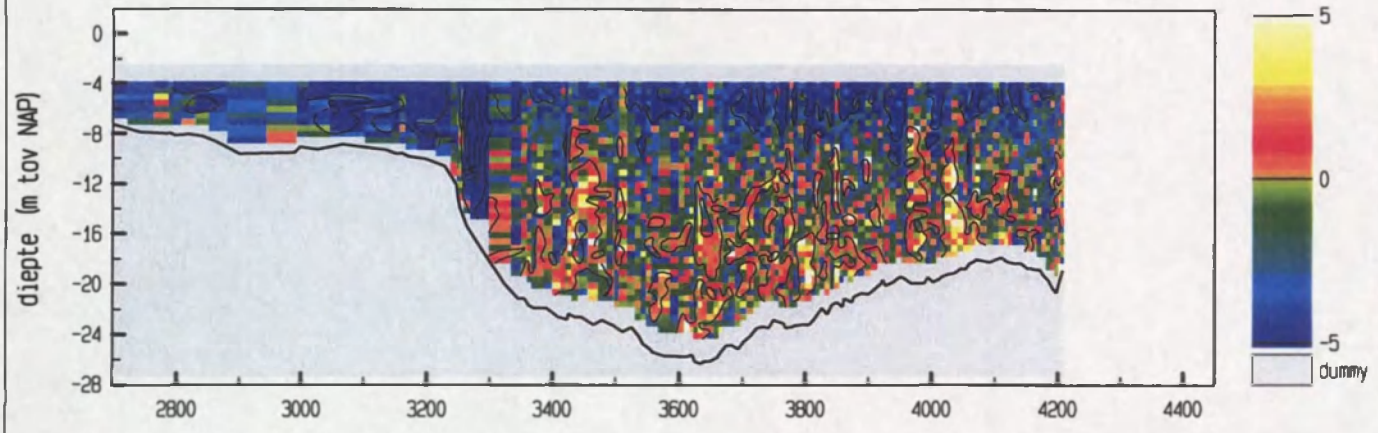

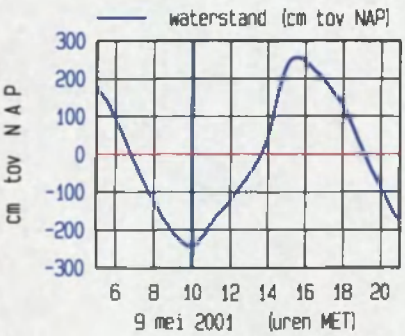

meetgebied



maximum gemiddelde stroom-
snelheid in de vertikaal

afstand uit nulpunt : 3067 m
stroomsnelheid : 64 cm/sec
stroomrichting : 322 °

doorstroomoppervlak : 21959 m²
raaidebiet : 7618 m³/sec

adcpfile : 0415028a.val

Everingen Raai 7 dd 9 mei 2001 tijd : 1001 - 1010
adcpfile : 0415029a.val

snelheid loodrecht op de raai (cm/sec)

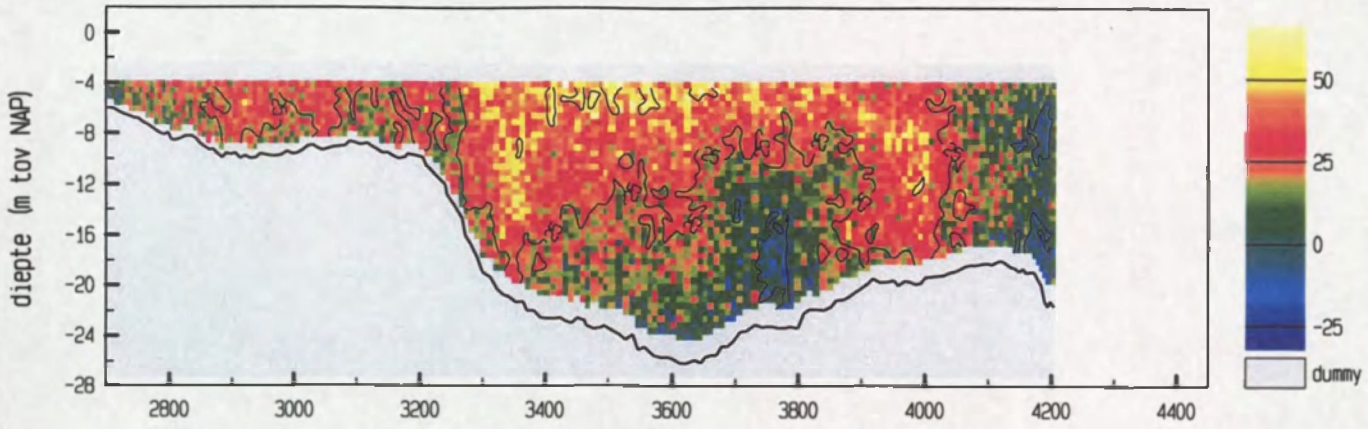

snelheid evenwijdig aan de raai (cm/sec)

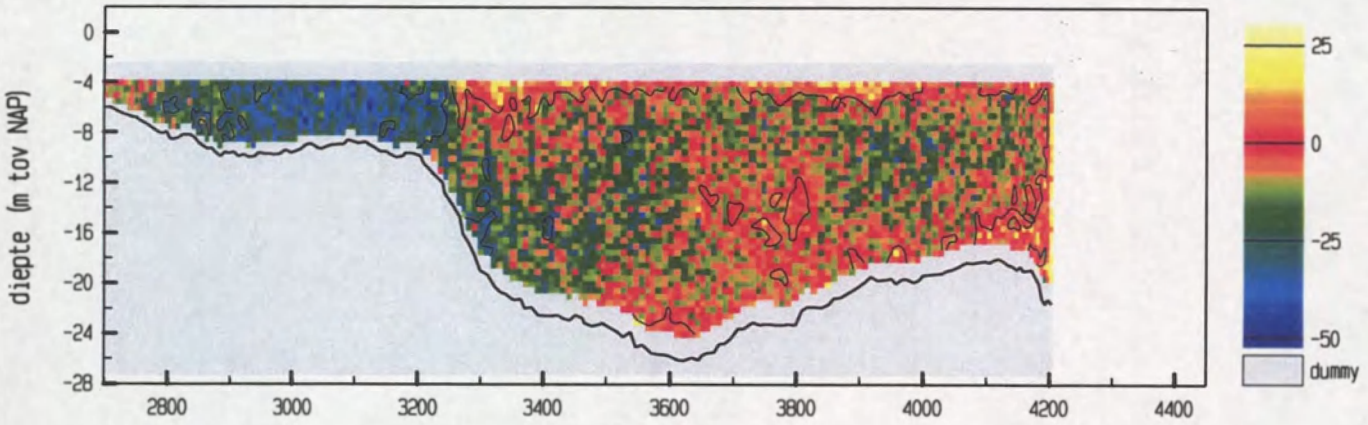

vertikale snelheid (cm/sec)

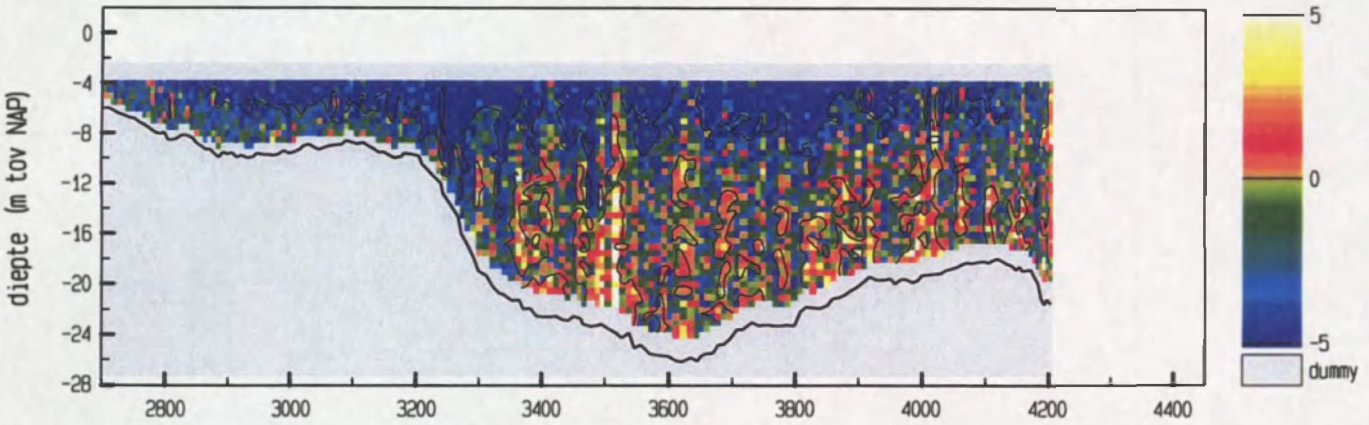

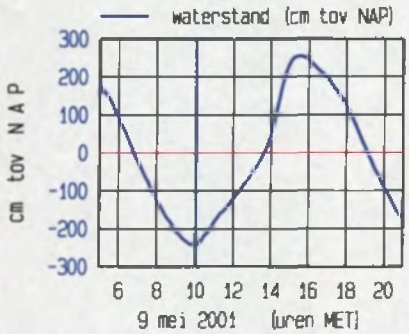

meetgebied



maximum gemiddelde stroom-
snelheid in de vertikaal

afstand uit nulpunt : 3096 m
stroomsnelheid : 44 cm/sec
stroomrichting : 348 °

doorstroomoppervlak : 21926 m^2
raaidebiet : 5213 m^3/sec

adcpfile : 0415029a.val

Everingen Raai 7 dd 9 mei 2001 tijd : 1011 - 1020
adcpfile : 0415030a.val

snelheid loodrecht op de raai (cm/sec)

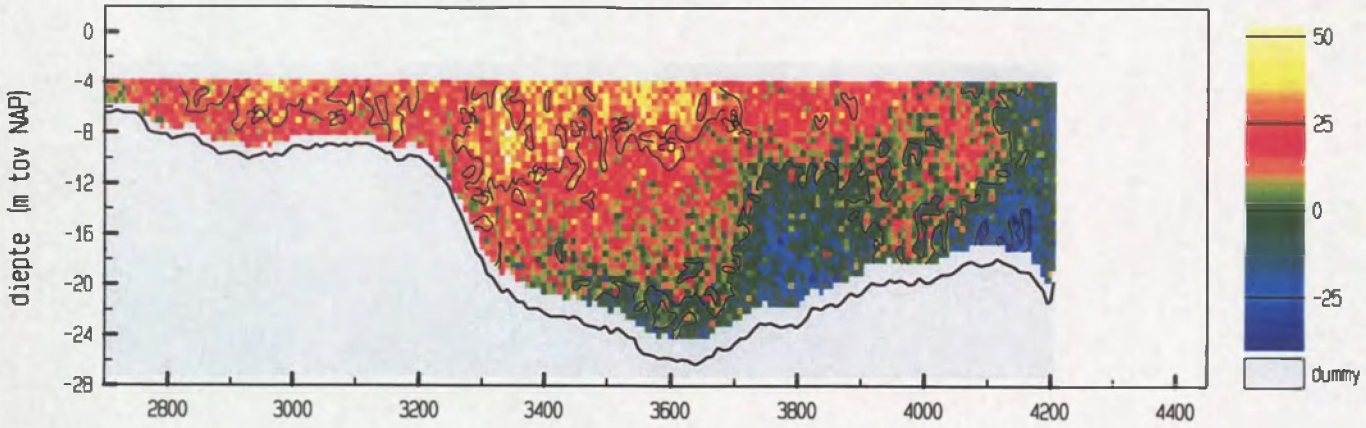

snelheid evenwijdig aan de raai (cm/sec)

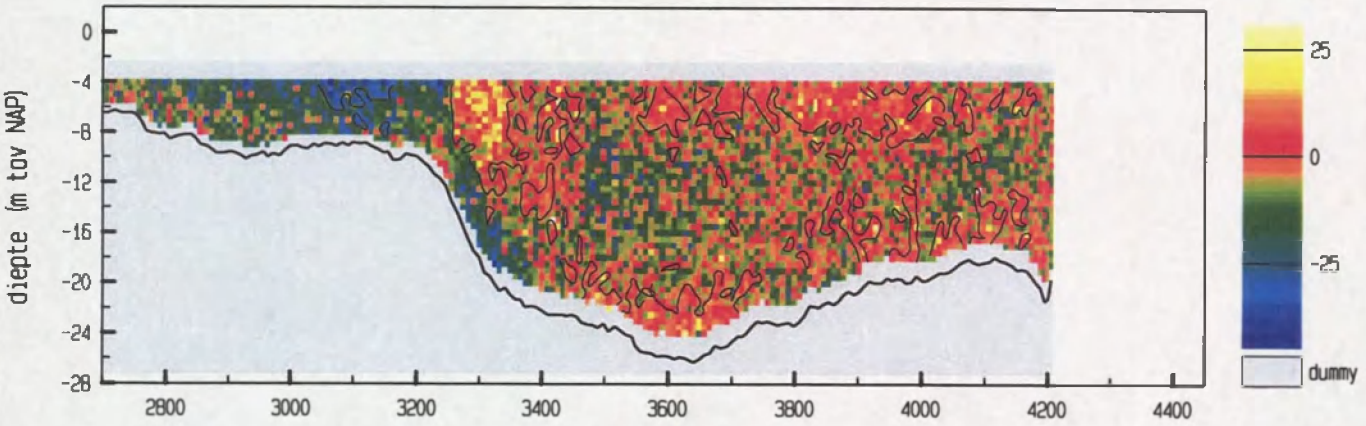

vertikale snelheid (cm/sec)

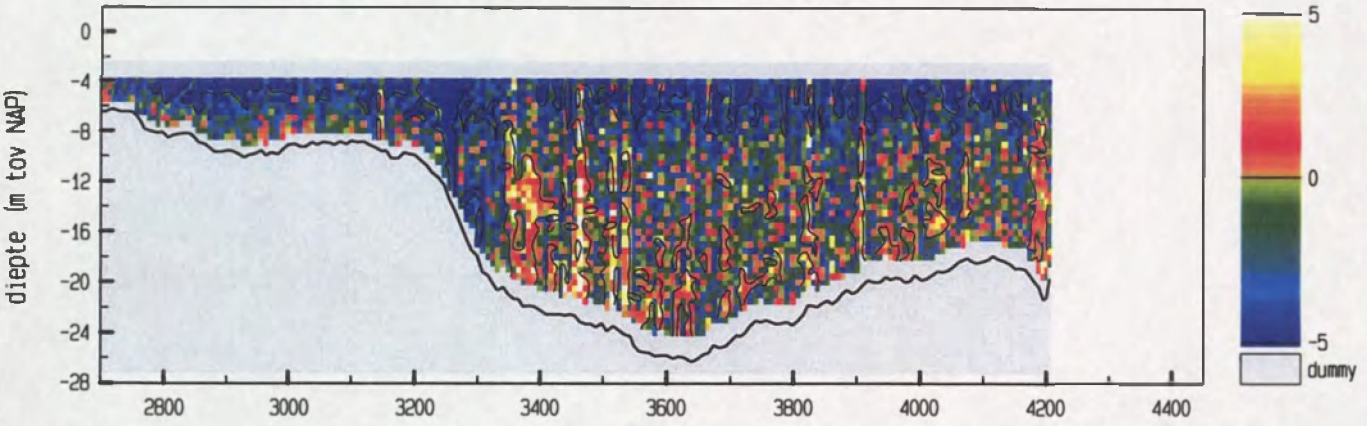

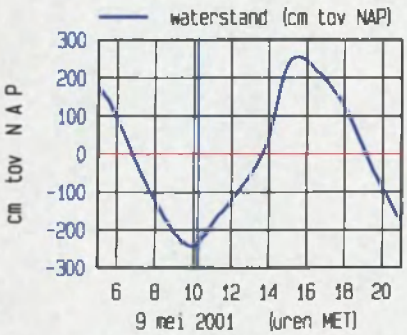



maximum gemiddelde stroom-
snelheid in de vertikaal

afstand uit nulpunt : 3064 m
stroomsnelheid : 40 cm/sec
stroomrichting : 337 °

doorstroomoppervlak : 22062 m²
raaidebiet : 2427 m³/sec

adcpfile : 0415030a.val

Everingen Raai 7 dd 9 mei 2001 tijd : 1034 - 1044
adcpfile : 0415033a.val

snelheid loodrecht op de raai (cm/sec)

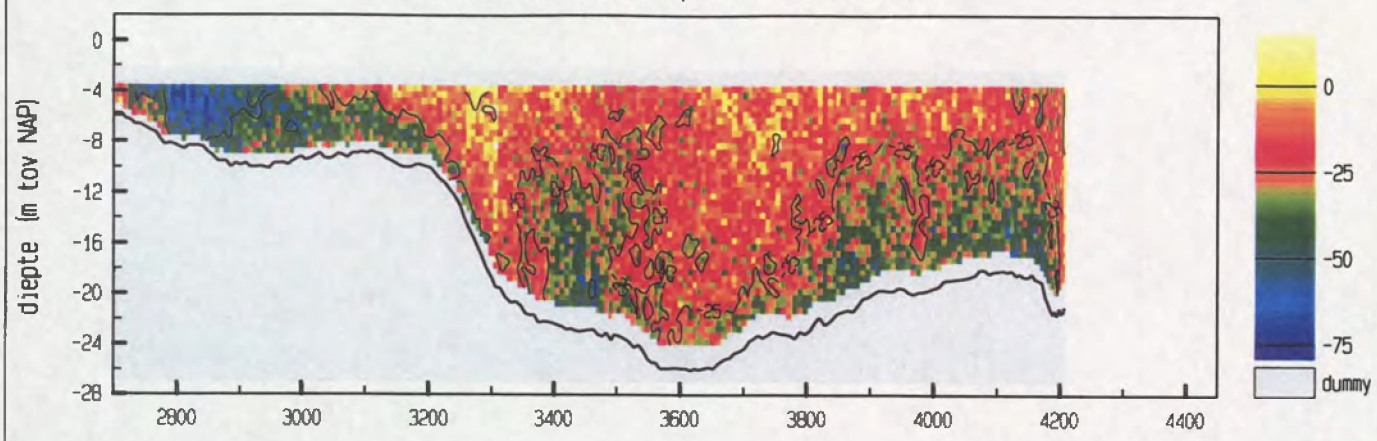

snelheid evenwijdig aan de raai (cm/sec)

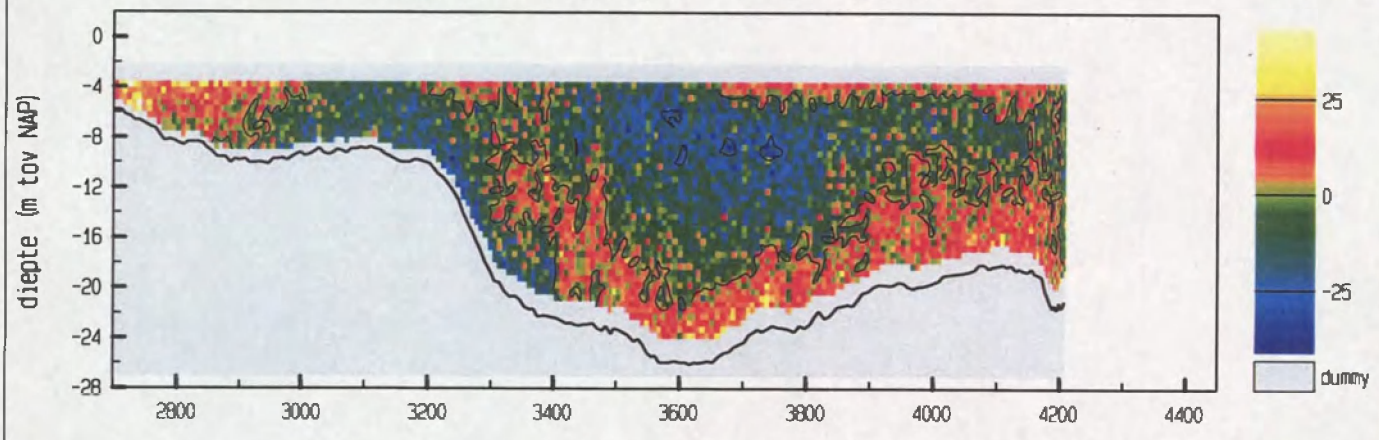

vertikale snelheid (cm/sec)

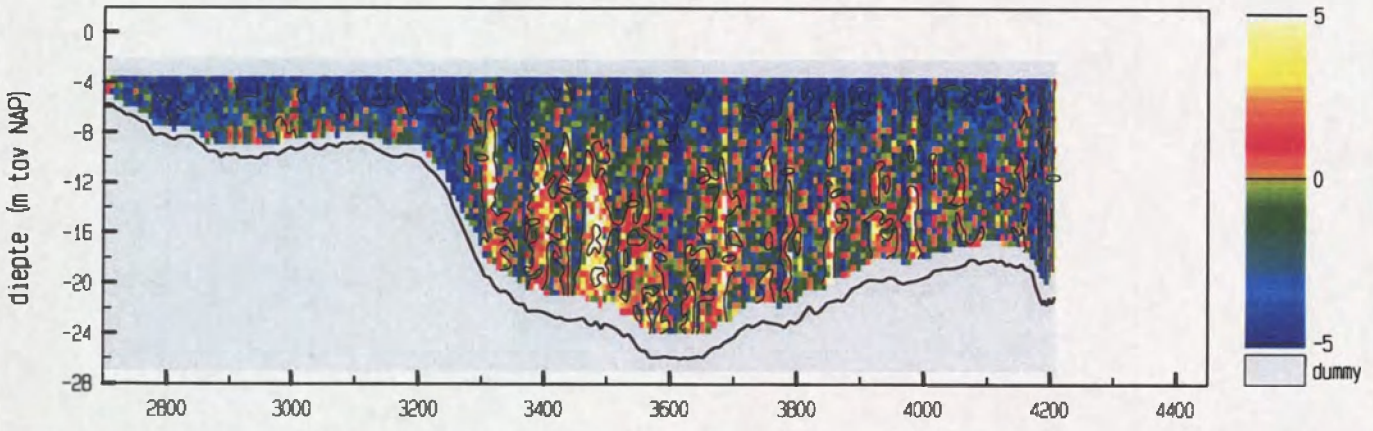

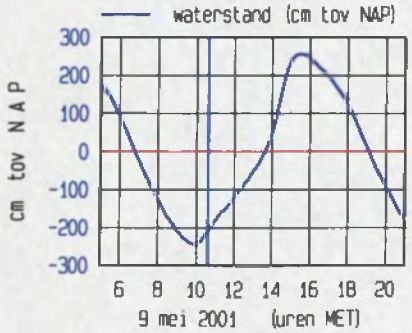

meetgebied



maximum gemiddelde stroom-
snelheid in de vertikaal

afstand uit nulpunt : 2825 m
stroomsnelheid : 66 cm/sec
stroomrichting : 122 °

doorstroomoppervlak : 22520 m²
raaidebiet : -5491 m³/sec

adcpfile : 0415033a.val

Everingen Raai 7 dd 9 mei 2001 tijd : 1047 - 1059
adcpfile : 0415034a.val

snelheid loodrecht op de raai (cm/sec)

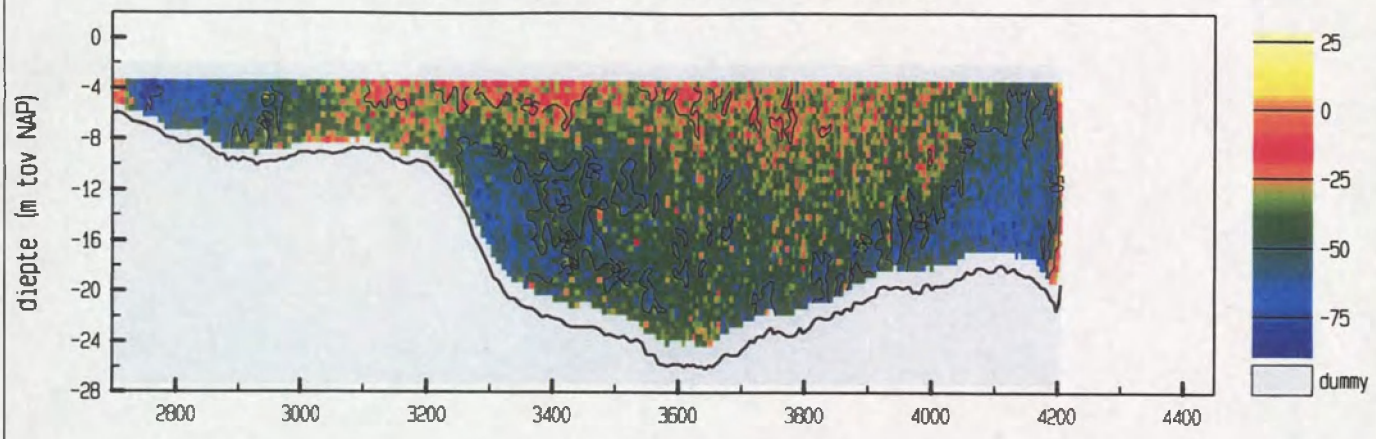

snelheid evenwijdig aan de raai (cm/sec)

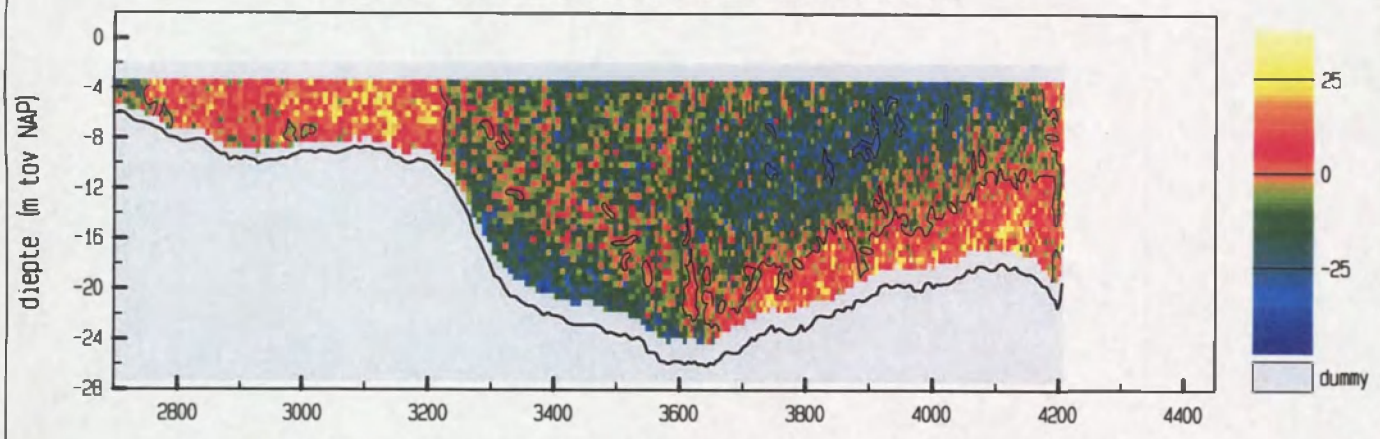

vertikale snelheid (cm/sec)

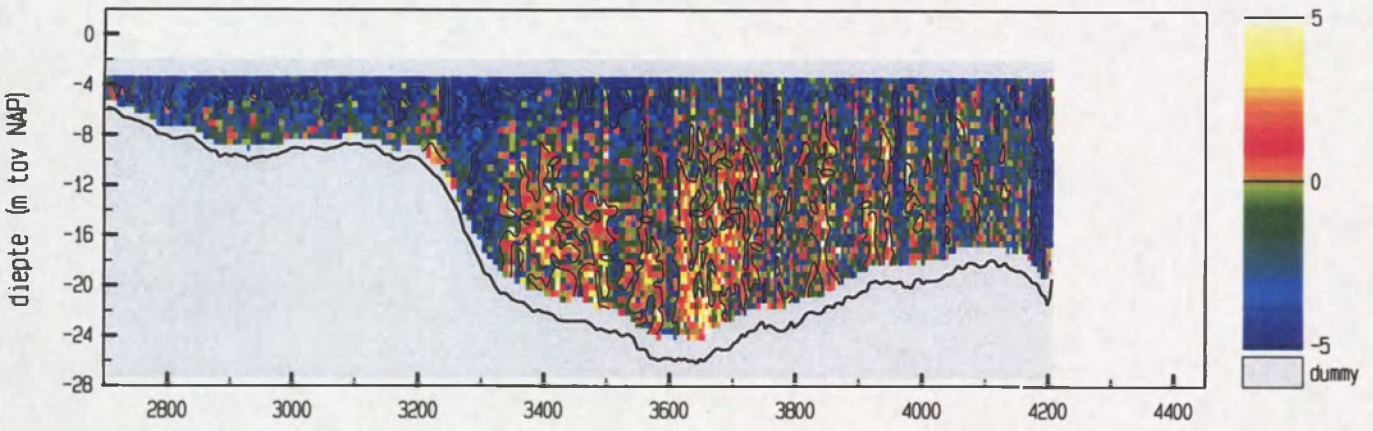

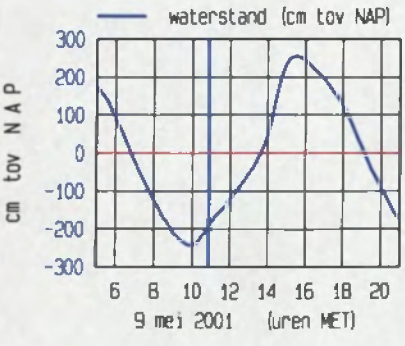

meetgebied



maximum gemiddelde stroom-
snelheid in de vertikaal

afstand uit nulpunt : 2763 m
stroomsnelheid : 75 cm/sec
stroomrichting : 122 °

doorstroomoppervlak : 22615 m²
raaidebiet : -9327 m³/sec

adcpfile : 0415034a.val

Everingen Raai 7 dd 9 mei 2001 tijd : 1059 - 1108
adcpfile : 0415035a.val

snelheid loodrecht op de raai (cm/sec)

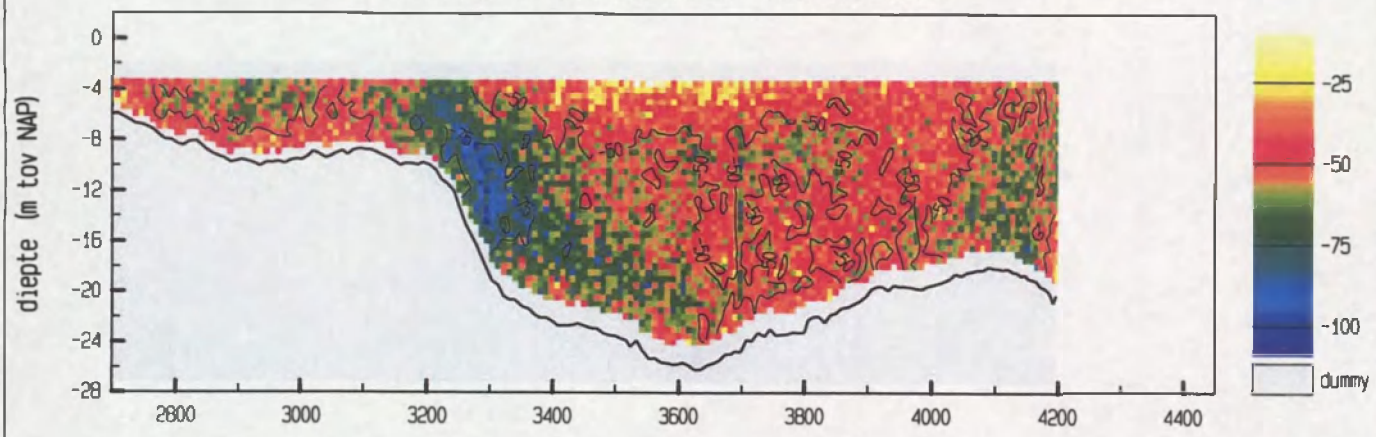

snelheid evenwijdig aan de raai (cm/sec)

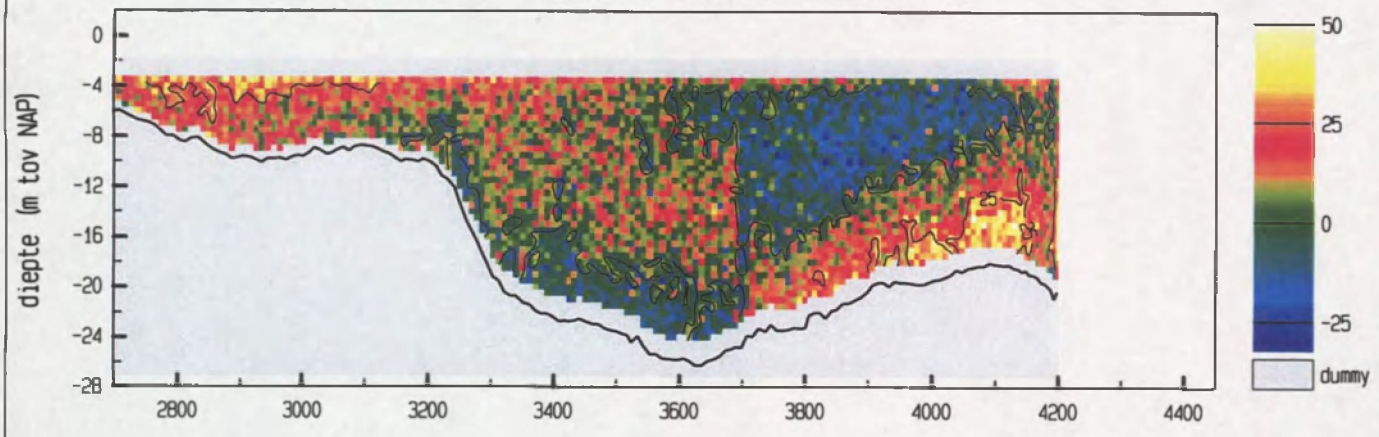

vertikale snelheid (cm/sec)

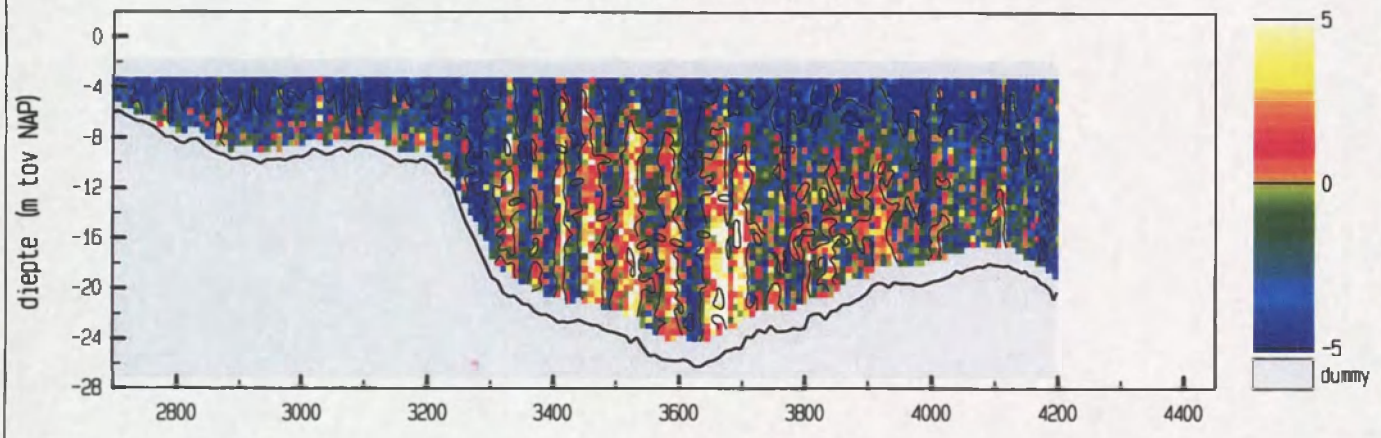

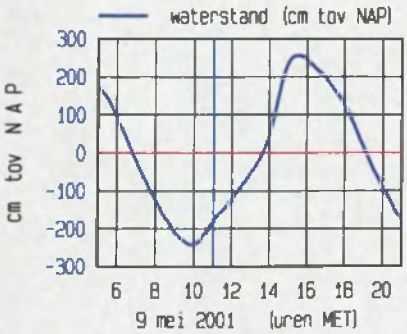

meetgebied

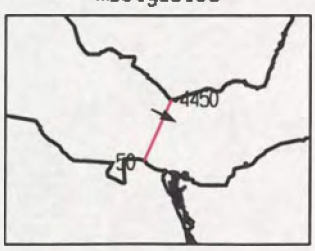

maximum gemiddelde stroom-
snelheid in de vertikaal

afstand uit nulpunt : 3242 m
stroomsnelheid : 72 cm/sec
stroomrichting : 116 °

doorstroomoppervlak : 22697 m²
raaidebiet : -11662 m³/sec

adcpfile : 0415035a.val

Everingen Raai 7 dd 9 mei 2001 tijd : 1109 - 1120
adcpfile : 0415036a.val

snelheid loodrecht op de raai (cm/sec)

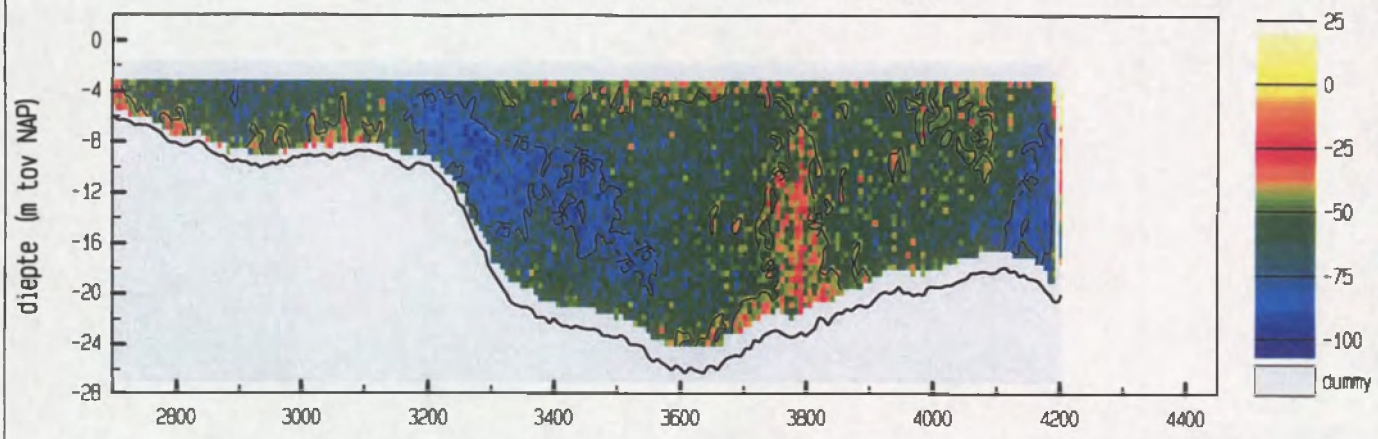

snelheid evenwijdig aan de raai (cm/sec)

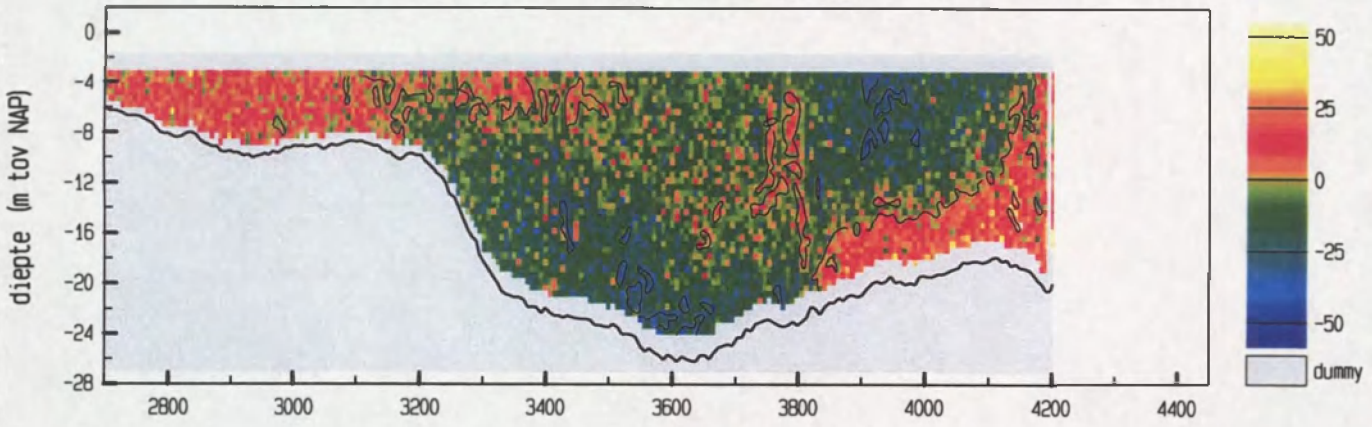

vertikale snelheid (cm/sec)

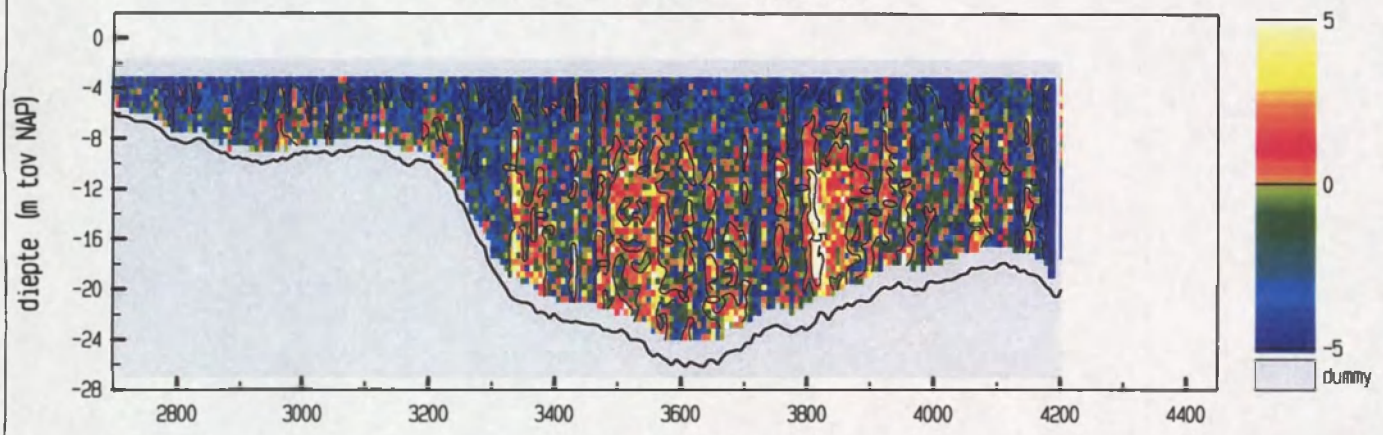

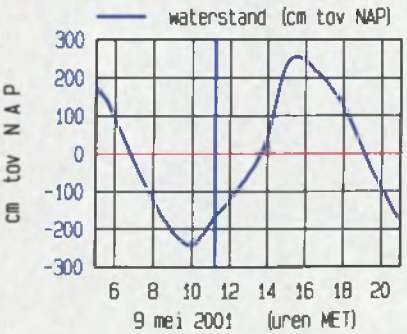

meetgebied



maximum gemiddelde stroom-
snelheid in de vertikaal

afstand uit nulpunt : 3221 m
stroomsnelheid : 80 cm/sec
stroomrichting : 107 °

doorstroomoppervlak : 22902 m^2
raaidebiet : -13296 m^3/sec

adcpfile : 0415036a.val

Everingen Raai 7 dd 9 mei 2001 tijd : 1121 - 1131
adcpfile : 0415037a.val

snelheid loodrecht op de raai (cm/sec)

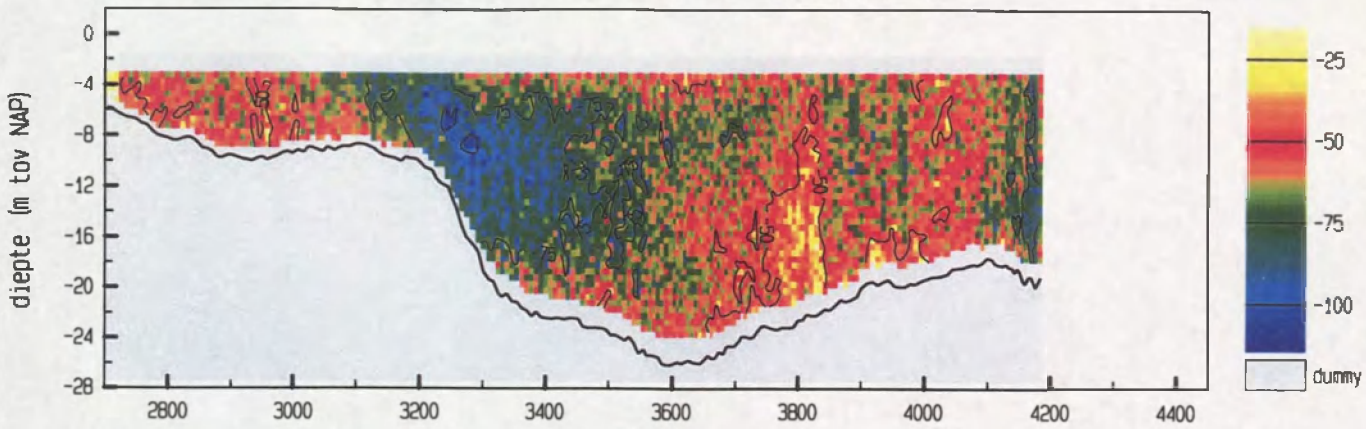

snelheid evenwijdig aan de raai (cm/sec)

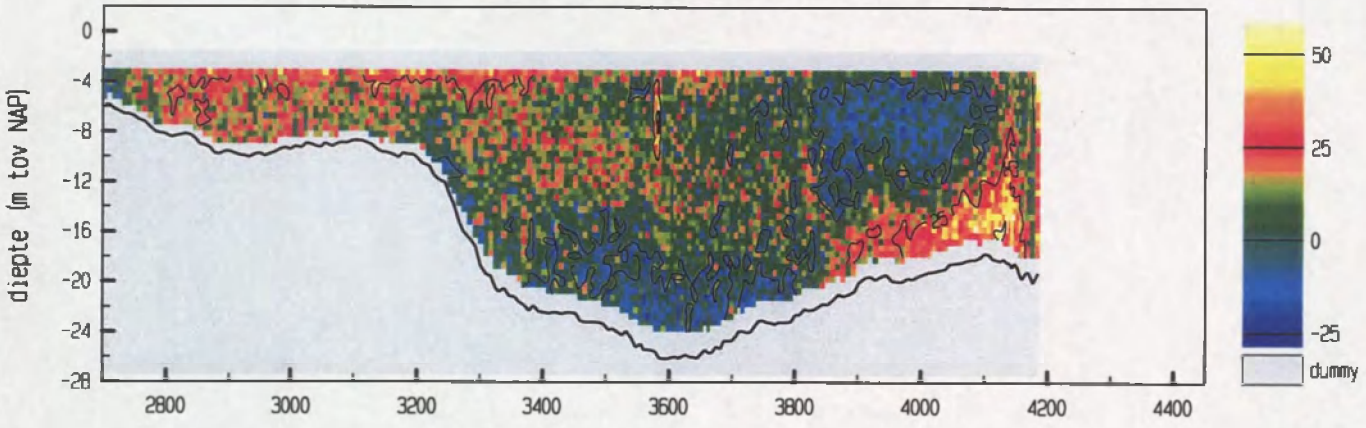

vertikale snelheid (cm/sec)

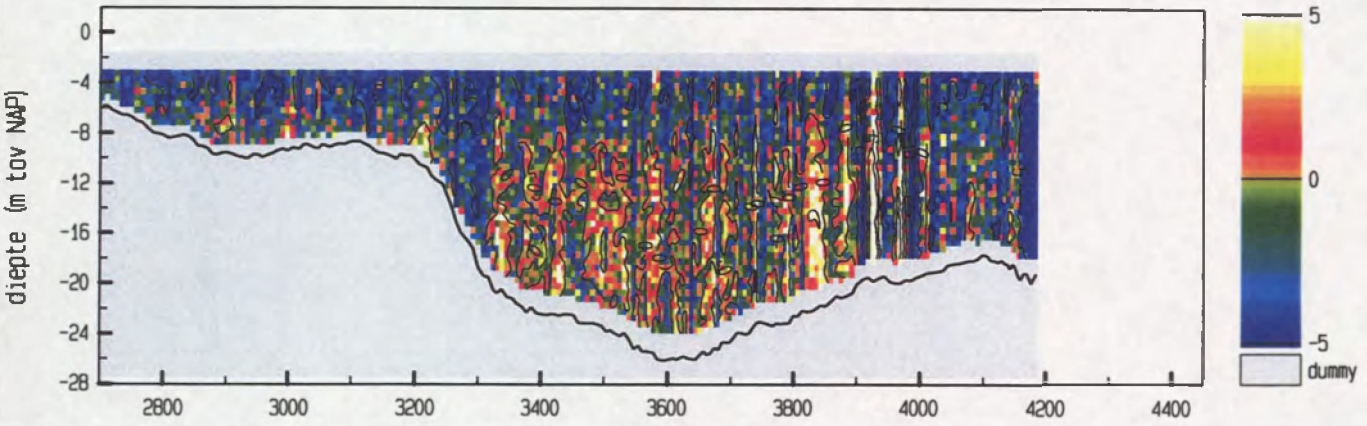

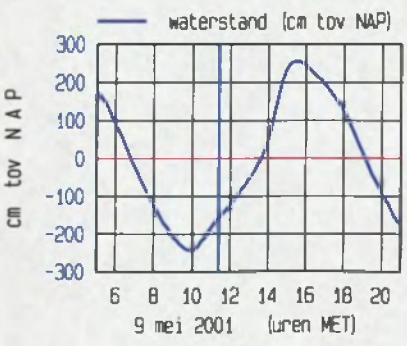

meetgebied

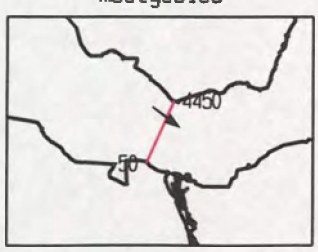

maximum gemiddelde stroom-
snelheid in de vertikaal

afstand uit nulpunt : 3207 m
stroomsnelheid : 89 cm/sec
stroomrichting : 127 °

doorstroomoppervlak : 22787 m²
raaidebiet : -14119 m³/sec

adcpfile : 0415037a.val

Everingen Raai 7 dd 9 mei 2001 tijd : 1132 - 1143
adcpfile : 0415038a.val

snelheid loodrecht op de raai (cm/sec)

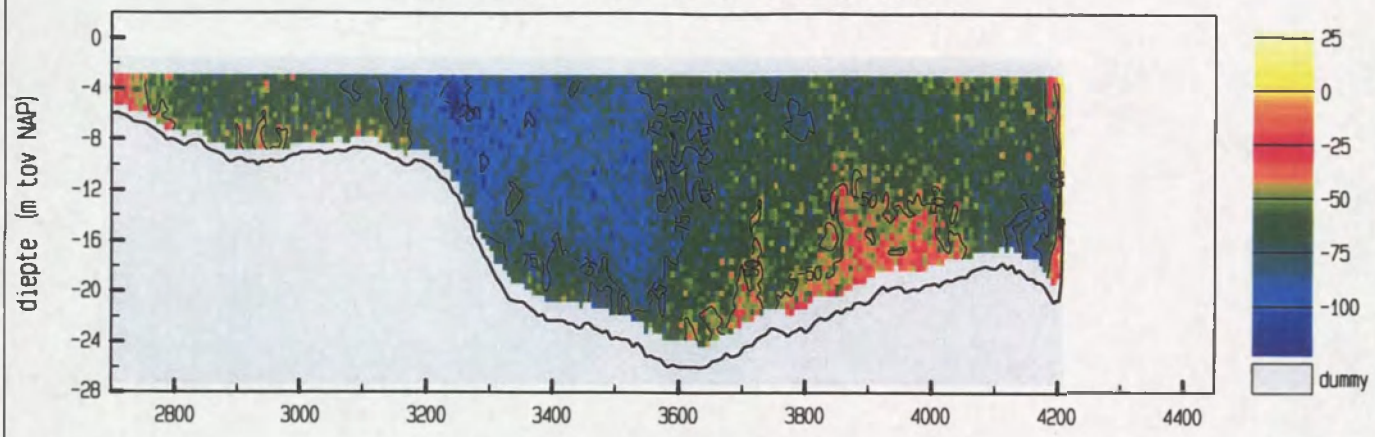

snelheid evenwijdig aan de raai (cm/sec)

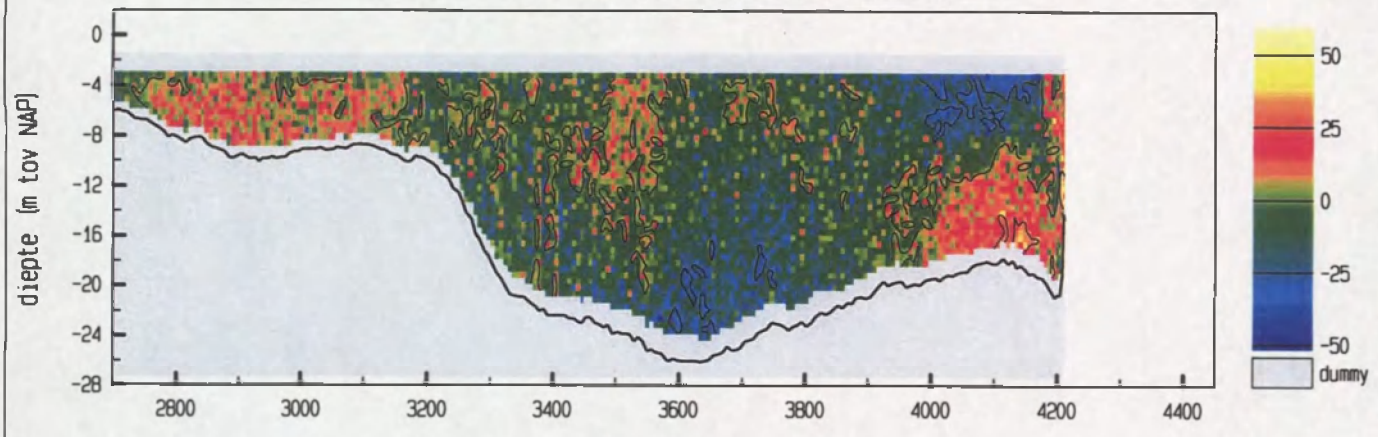

vertikale snelheid (cm/sec)

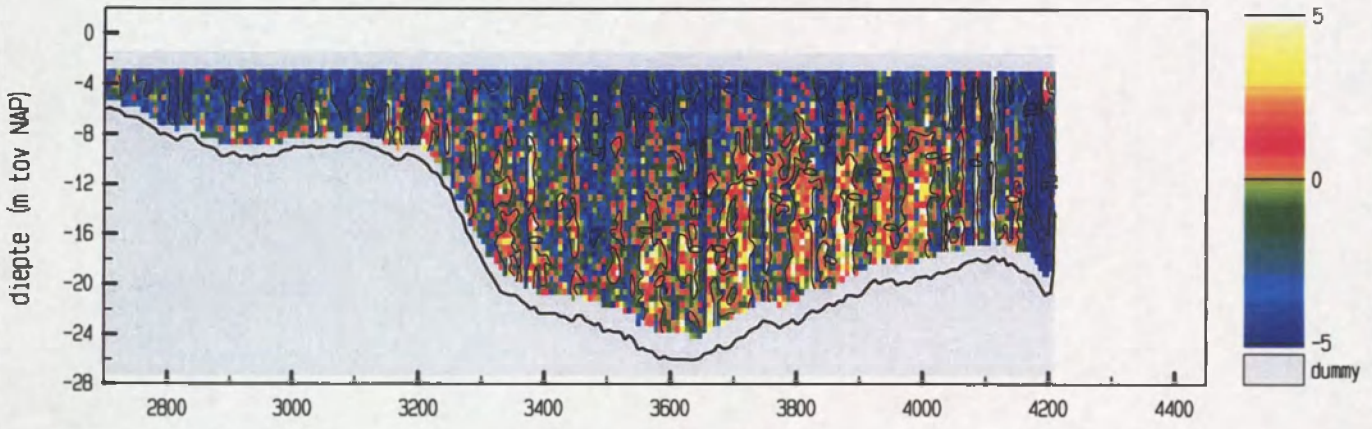

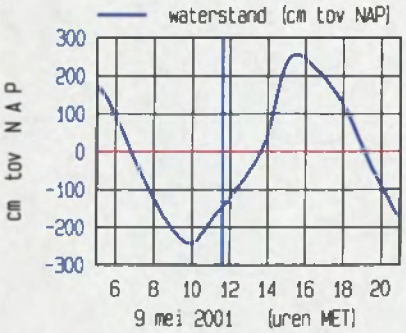

meetgebied

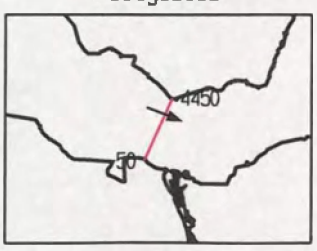

maximum gemiddelde stroom-
snelheid in de vertikaal

afstand uit nulpunt : 3239 m
stroomsnelheid : 99 cm/sec
stroomrichting : 111 °

doorstroomoppervlak : 23347 m^2
raaidebiet : -15299 m^3/sec

adcpfile : 0415038a.val

Everingen Raai 7 dd 9 mei 2001 tijd : 1144 - 1154
adcpfile : 0415039a.val

snelheid loodrecht op de raai (cm/sec)

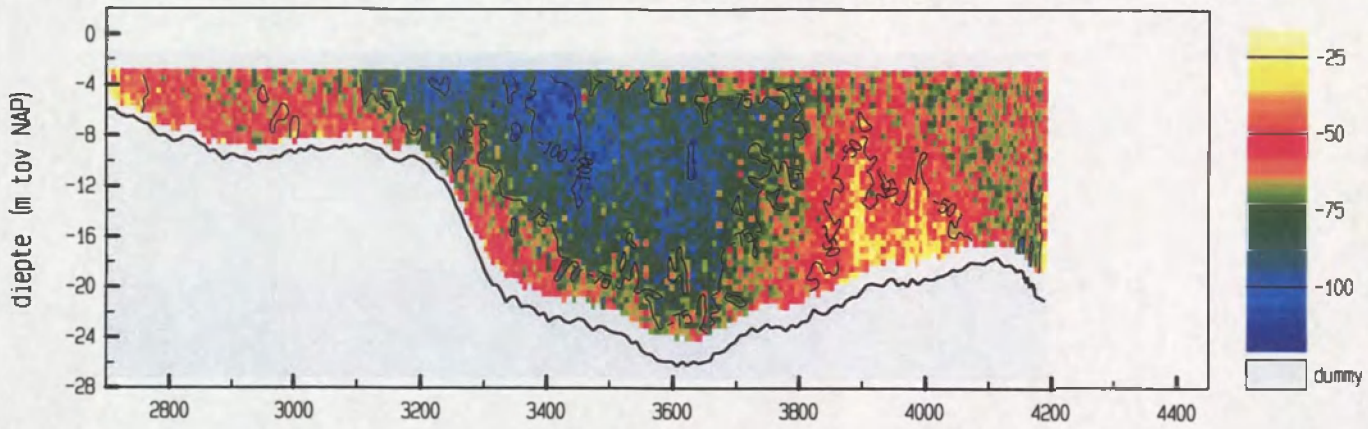

snelheid evenwijdig aan de raai (cm/sec)

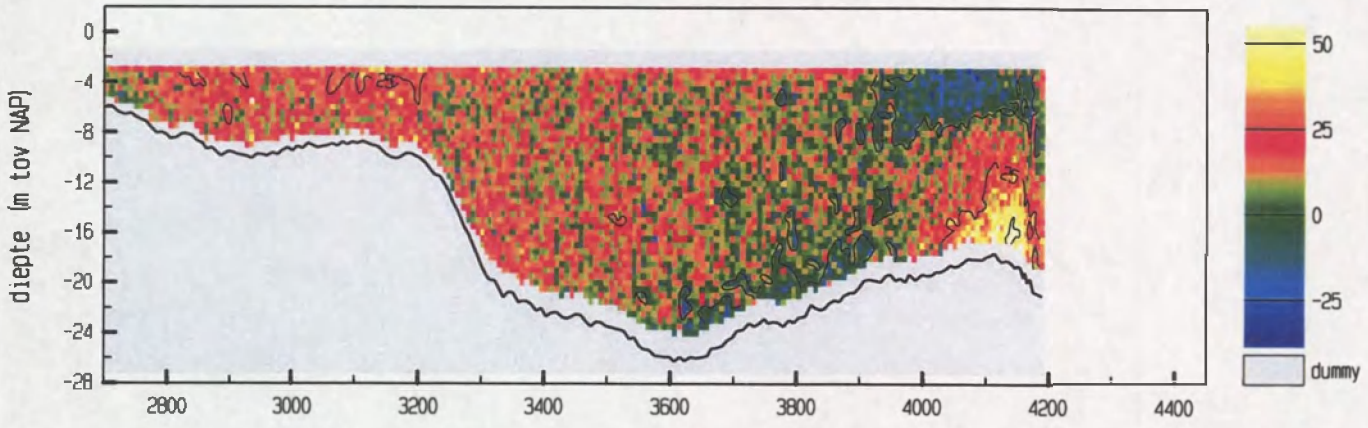

vertikale snelheid (cm/sec)

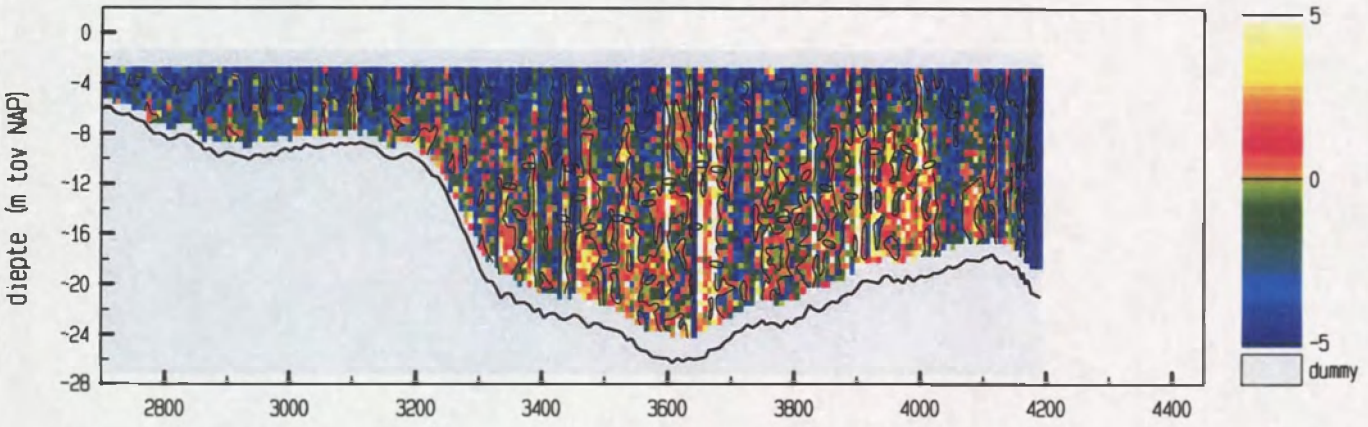

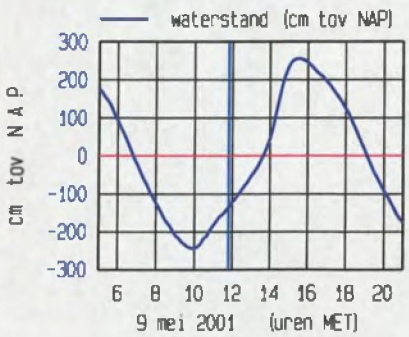

meetgebied



maximum gemiddelde stroom-snelheid in de vertikaal

afstand uit nulpunt : 3211 m
stroomsnelheid : 90 cm/sec
stroomrichting : 127 °

doorstroomoppervlak : 23226 m^2
raaidebiet : -15676 m^3/sec

adcpfile : 0415039a.val

Everingen Raai 7 dd 9 mei 2001 tijd : 1156 - 1204
adcpfile : 0415040a.val

snelheid loodrecht op de raai (cm/sec)

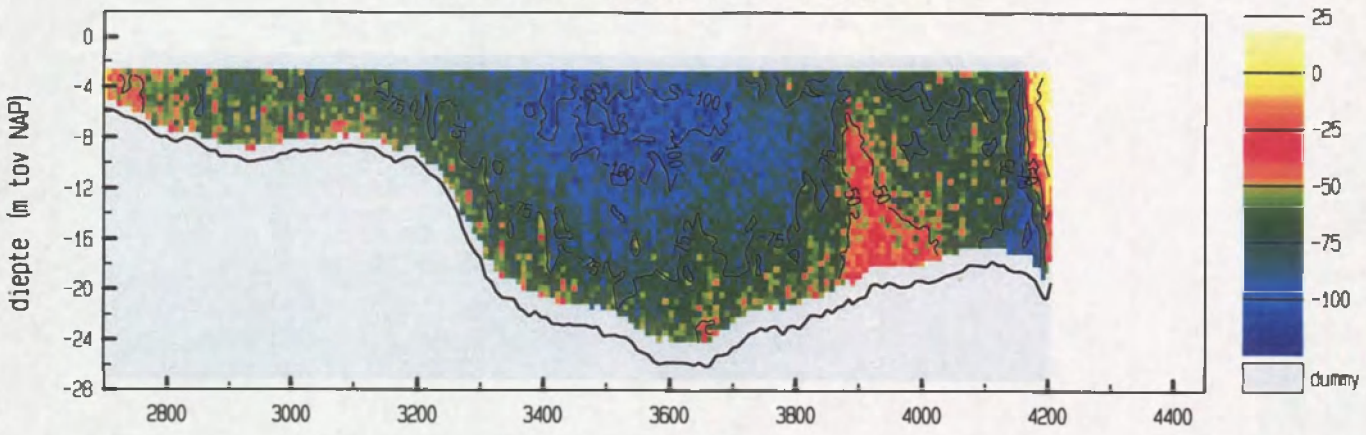

snelheid evenwijdig aan de raai (cm/sec)

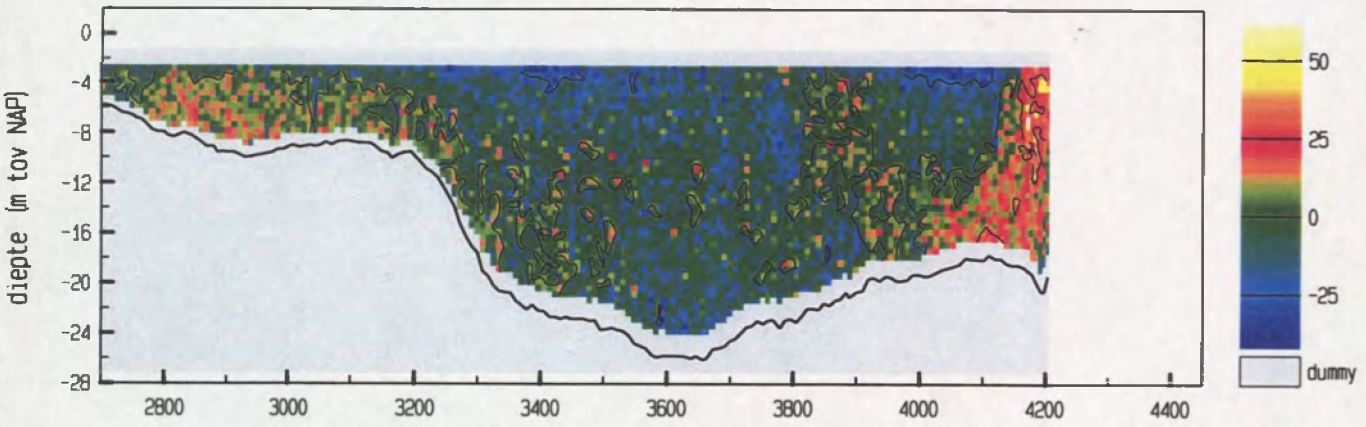

vertikale snelheid (cm/sec)

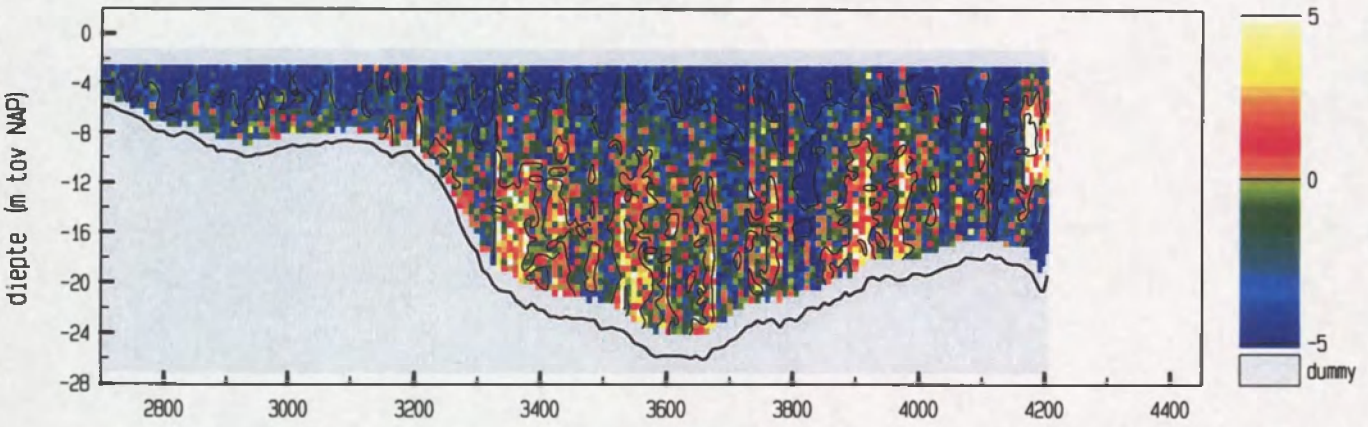

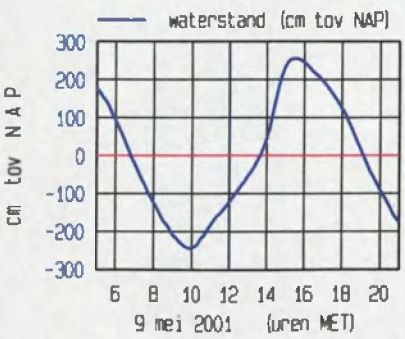

meetgebied

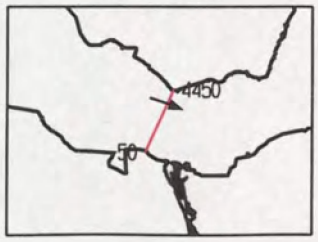

maximum gemiddelde stroom-
snelheid in de vertikaal

afstand uit nulpunt : 3414 m
stroomsnelheid : 93 cm/sec
stroomrichting : 110 °

doorstroomoppervlak : 23544 m²
raaidebiet : -16442 m³/sec

adcpfile : 0415040a.val

Everingen Raai 7 dd 9 mei 2001 tijd : 1205 - 1215
adcpfile : 0415041a.val

snelheid loodrecht op de raai (cm/sec)

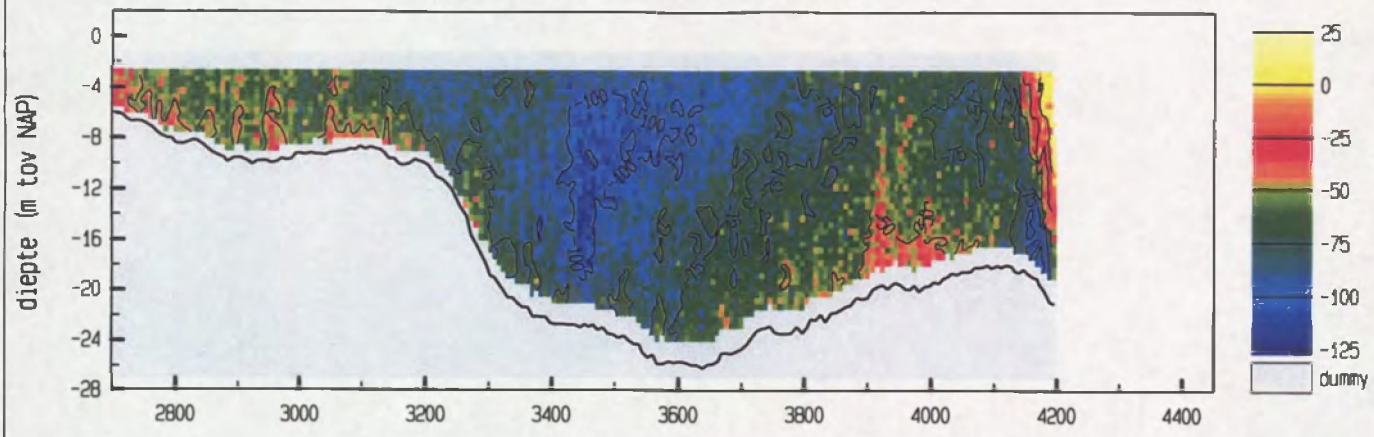

snelheid evenwijdig aan de raai (cm/sec)

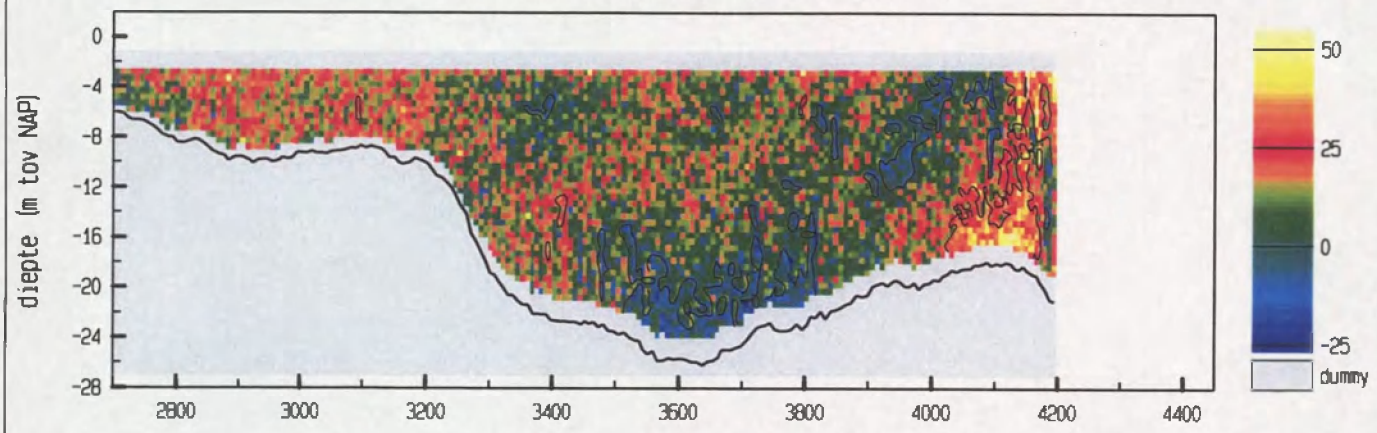

vertikale snelheid (cm/sec)

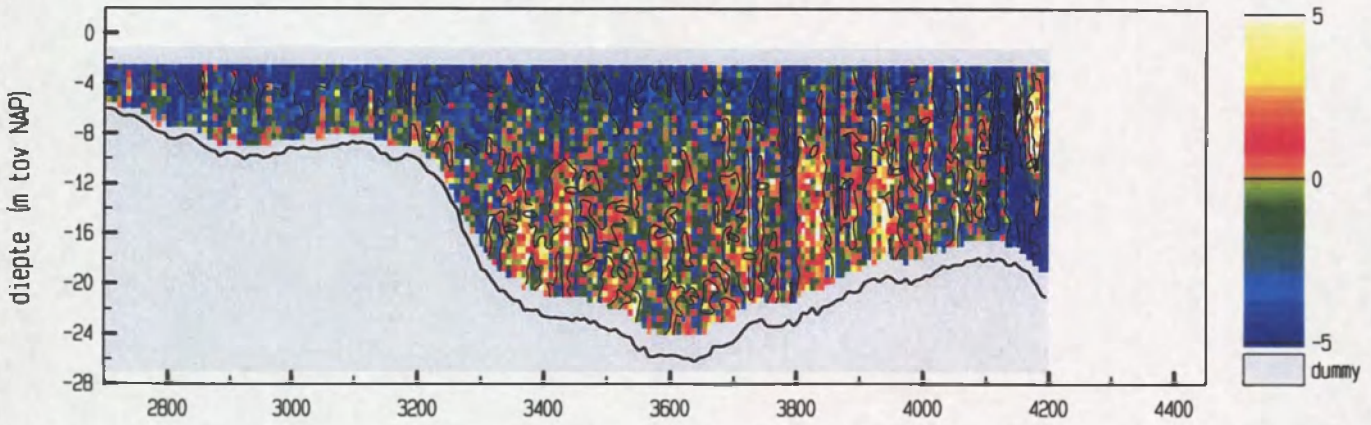

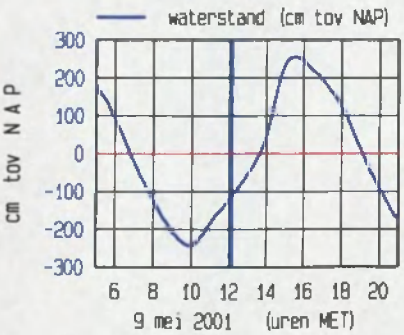

meetgebied



maximum gemiddelde stroom-
snelheid in de vertikaal

afstand uit nulpunt : 3453 m
stroomsnelheid : 102 cm/sec
stroomrichting : 122 °

doorstroomoppervlak : 23678 m²
raaidebiet : -16654 m³/sec

adcpfile : 0415041a.val

Everingen Raai 7 dd 9 mei 2001 tijd : 1217 - 1227
adcpfile : 0415042a.val

snelheid loodrecht op de raai (cm/sec)

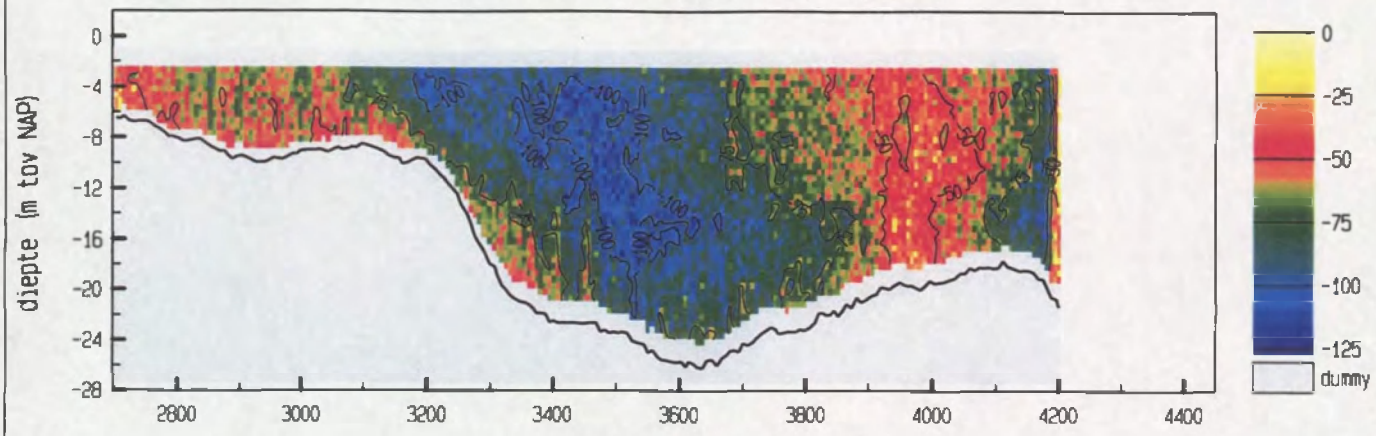

snelheid evenwijdig aan de raai (cm/sec)

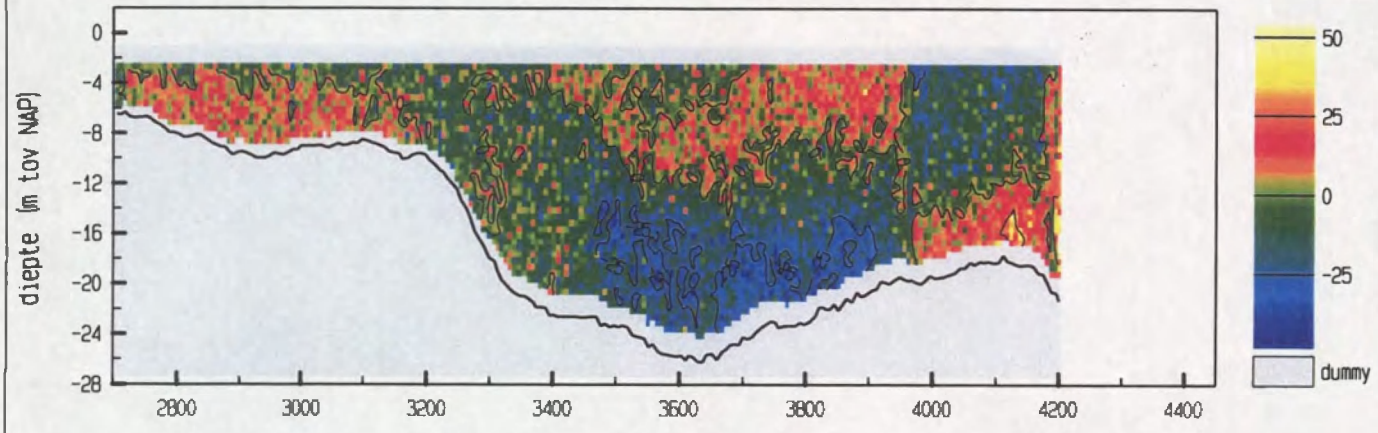

vertikale snelheid (cm/sec)

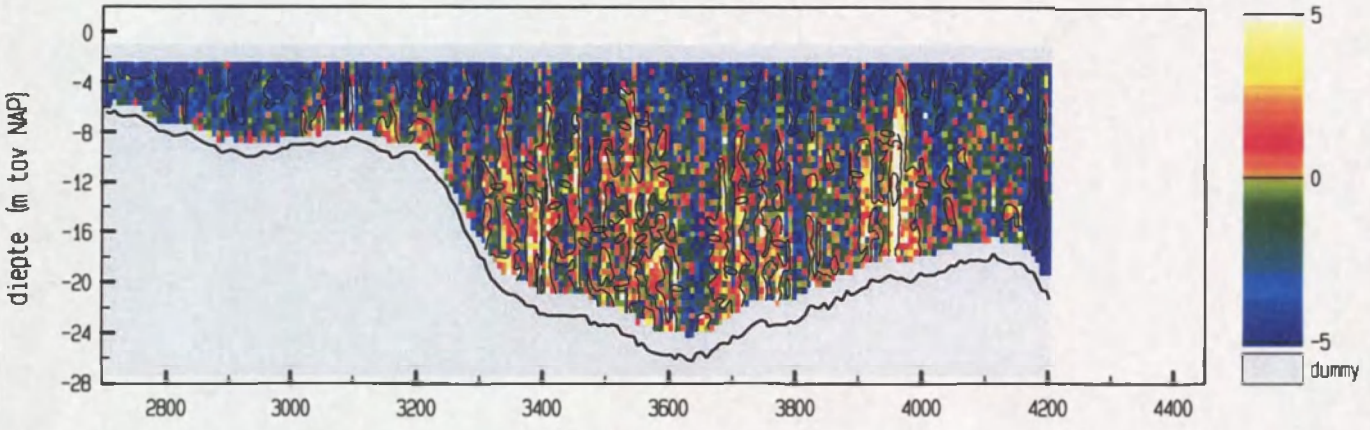

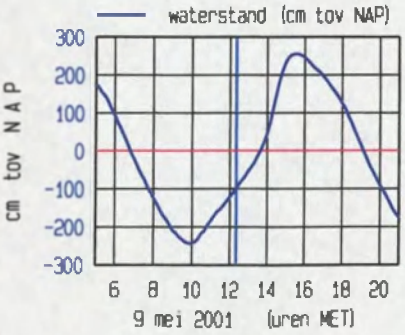

meetgebied



maximum gemiddelde stroom-
snelheid in de vertikaal

afstand uit nulpunt : 3484 m
stroomsnelheid : 103 cm/sec
stroomrichting : 108 °

doorstroomoppervlak : 23880 m²
raaidebiet : -17103 m³/sec

adcpfile : 0415042a.val

Everingen Raai 7 dd 9 mei 2001 tijd : 1234 - 1243
adcpfile : 0415044a.val

snelheid loodrecht op de raai (cm/sec)

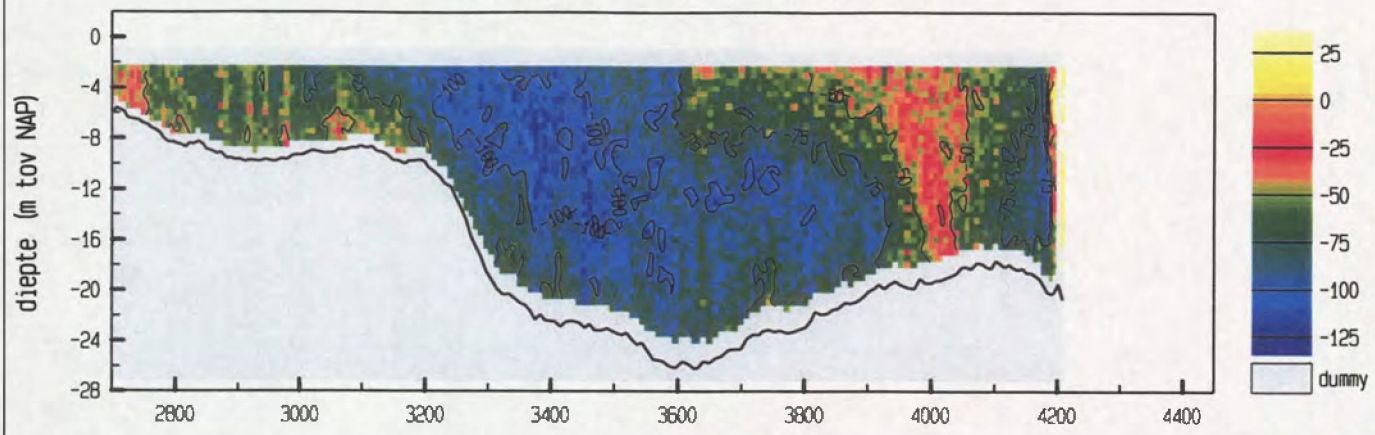

snelheid evenwijdig aan de raai (cm/sec)

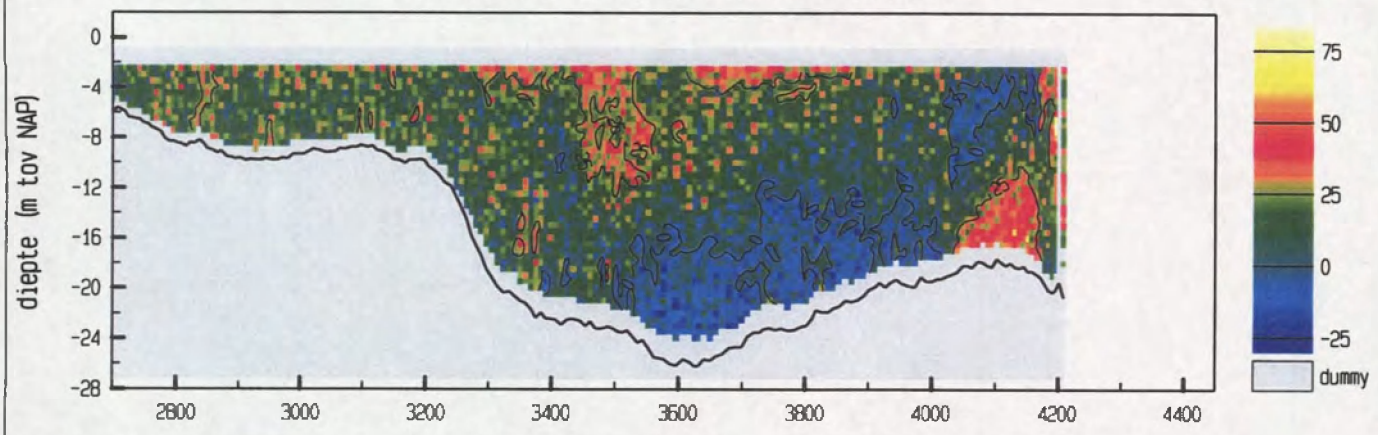

vertikale snelheid (cm/sec)

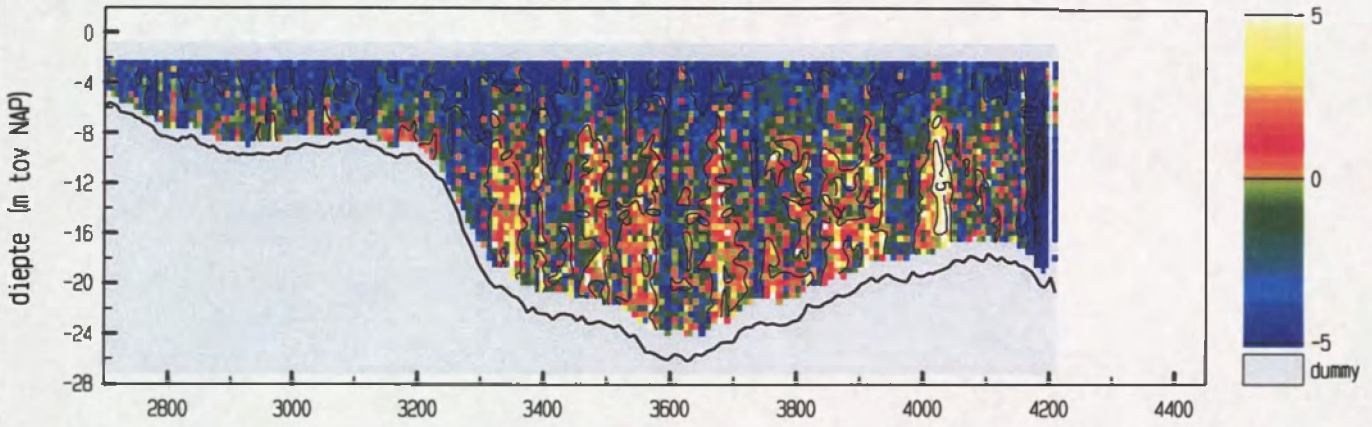

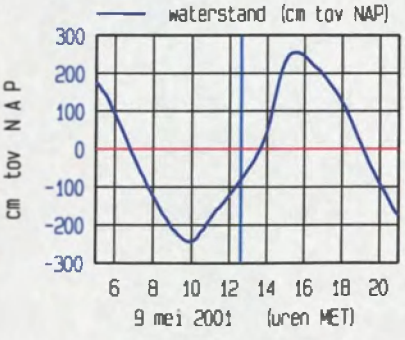

meetgebied

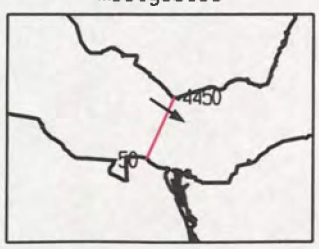

maximum gemiddelde stroom-
snelheid in de vertikaal

afstand uit nulpunt : 3454 m
stroomsnelheid : 109 cm/sec
stroomrichting : 125 °

doorstroomoppervlak : 24335 m^2
raaidebiet : -17700 m^3/sec

adcpfile : 0415044a.val

Everingen Raai 7 dd 9 mei 2001 tijd : 1245 - 1256
adcpfile : 0415045a.val

snelheid loodrecht op de raai (cm/sec)

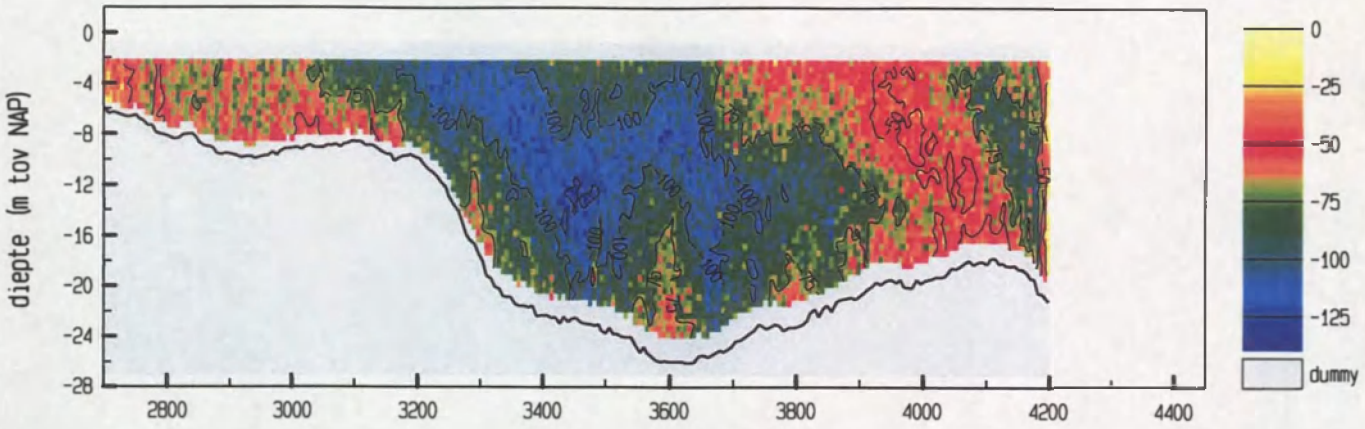

snelheid evenwijdig aan de raai (cm/sec)

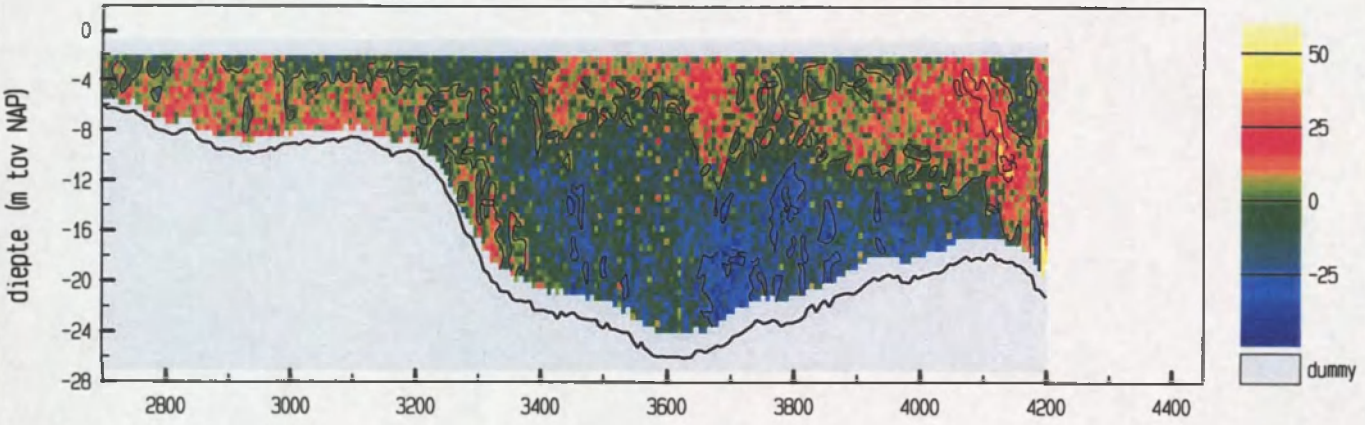

vertikale snelheid (cm/sec)

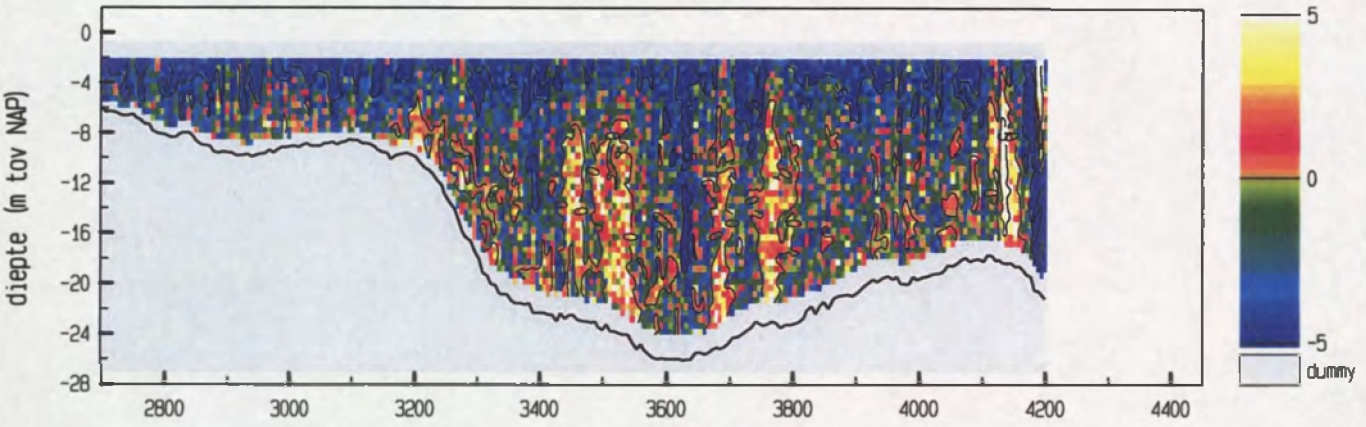

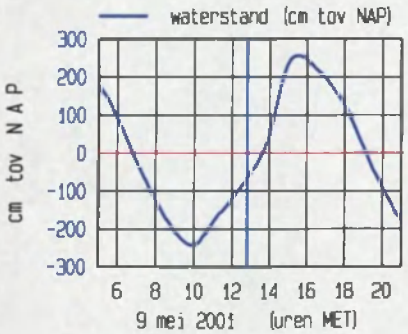

meetgebied

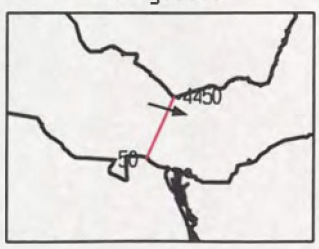

maximum gemiddelde stroom-
snelheid in de vertikaal

afstand uit nulpunt : 3469 m
stroomsnelheid : 107 cm/sec
stroomrichting : 107 °

doorstroomoppervlak : 24364 m²
raaidebiet : -18928 m³/sec

adcpfile : 0415045a.val

Everingen Raai 7 dd 9 mei 2001 tijd : 1257 - 1307
adcpfile : 0415046a.val

snelheid loodrecht op de raai (cm/sec)

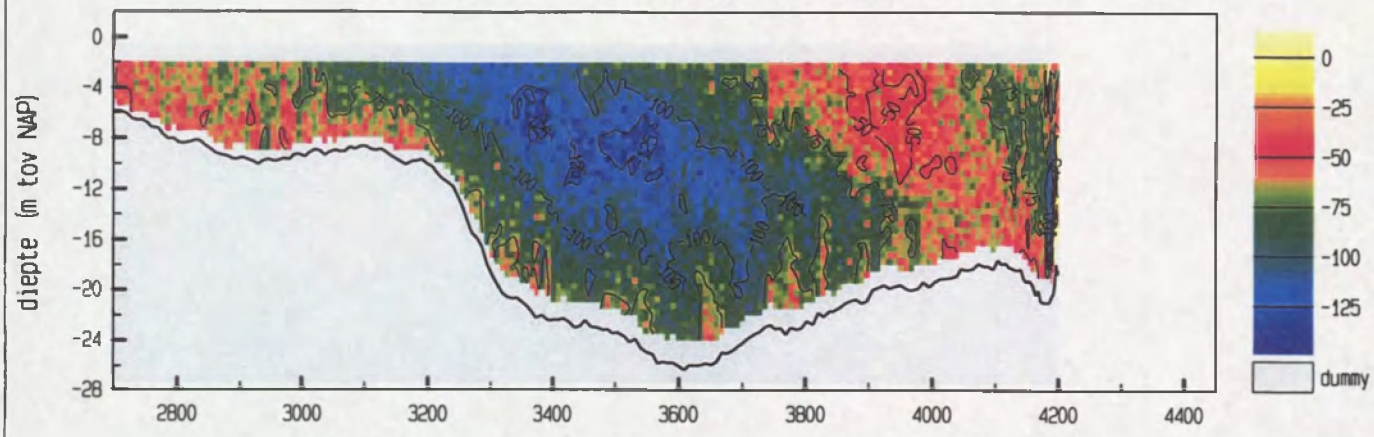

snelheid evenwijdig aan de raai (cm/sec)

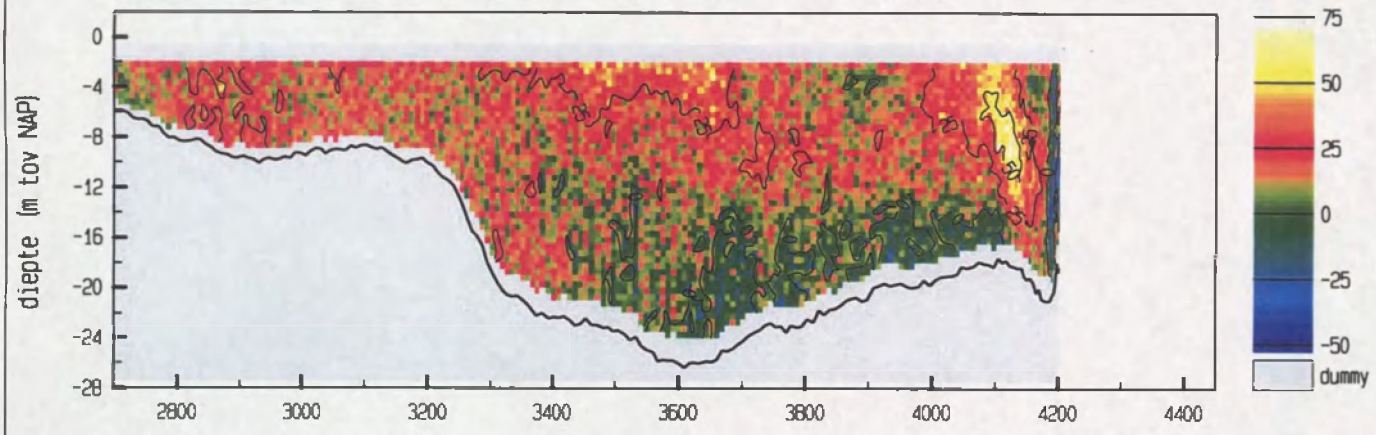

vertikale snelheid (cm/sec)

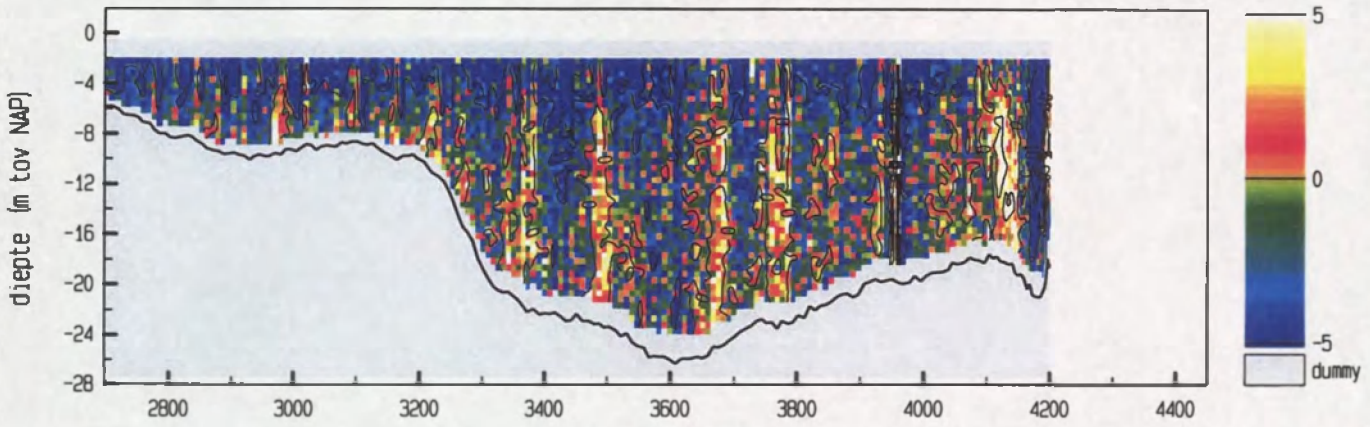

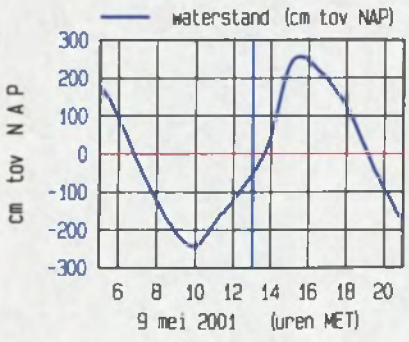

meetgebied



maximum gemiddelde stroom-
snelheid in de vertikaal

afstand uit nulpunt : 3359 m
stroomsnelheid : 107 cm/sec
stroomrichting : 123 °

doorstroomoppervlak : 24539 m²
raaidebiet : -19383 m³/sec

adcpfile : 0415046a.val

Everingen Raai 7 dd 9 mei 2001 tijd : 1309 - 1322
adcpfile : 0415047a.val

snelheid loodrecht op de raai (cm/sec)

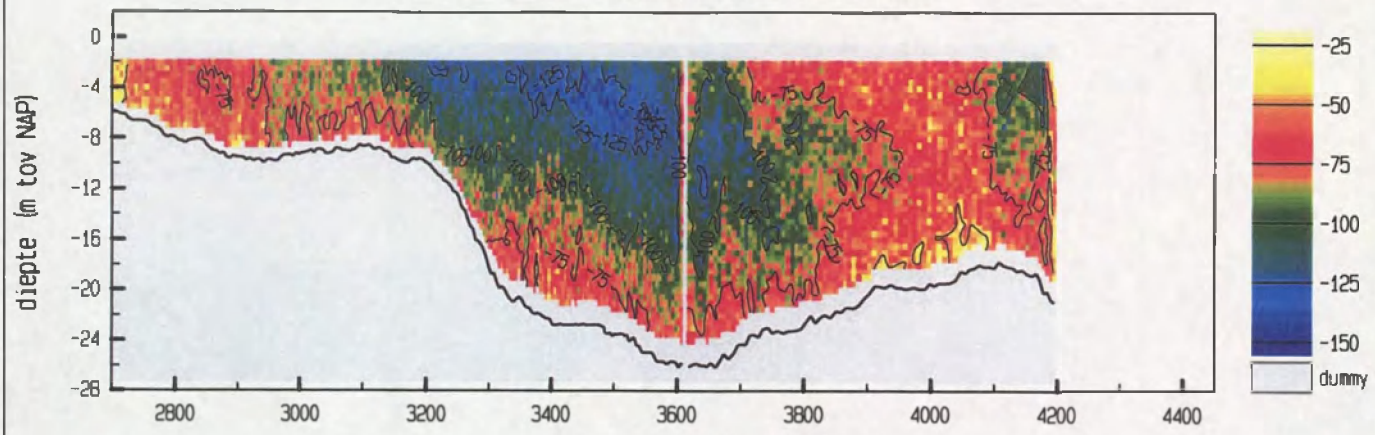

snelheid evenwijdig aan de raai (cm/sec)

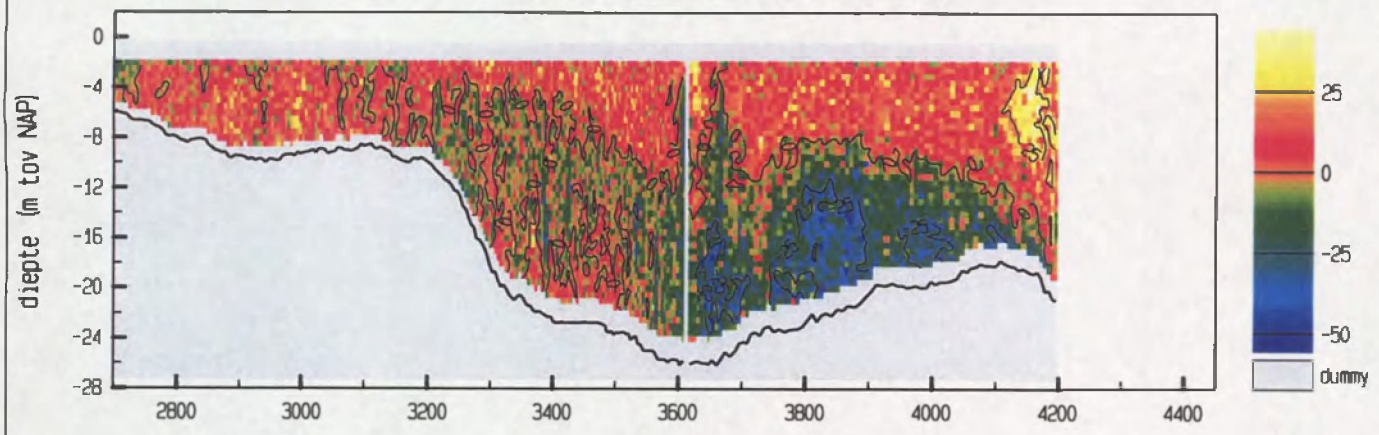

vertikale snelheid (cm/sec)

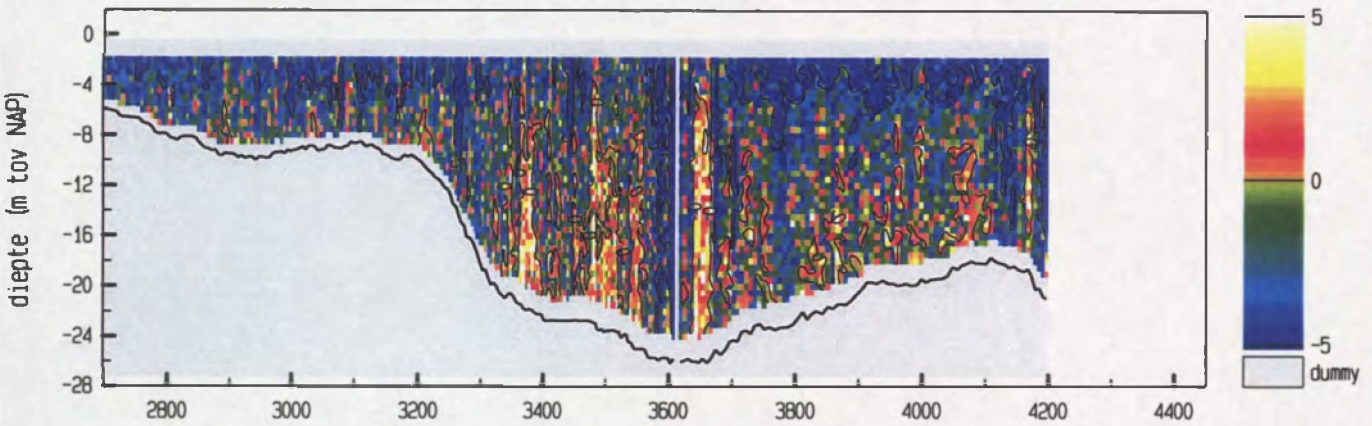

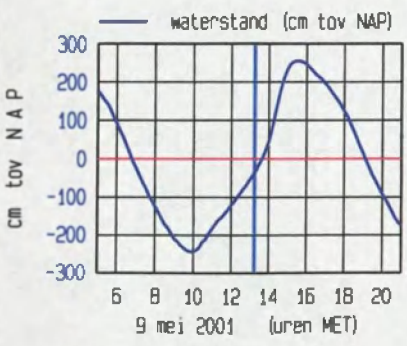

meetgebied

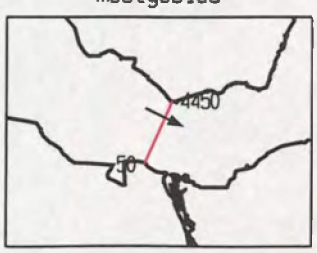

maximum gemiddelde stroom-
snelheid in de vertikaal

afstand uit nulpunt : 3233 m
stroomsnelheid : 109 cm/sec
stroomrichting : 116 °

doorstroomoppervlak : 24755 m²
raaidebiet : -20400 m³/sec

adcpfile : 0415047a.val

Everingen Raai 7 dd 9 mei 2001 tijd : 1323 - 1334
adcpfile : 0415048a.val

snelheid loodrecht op de raai (cm/sec)

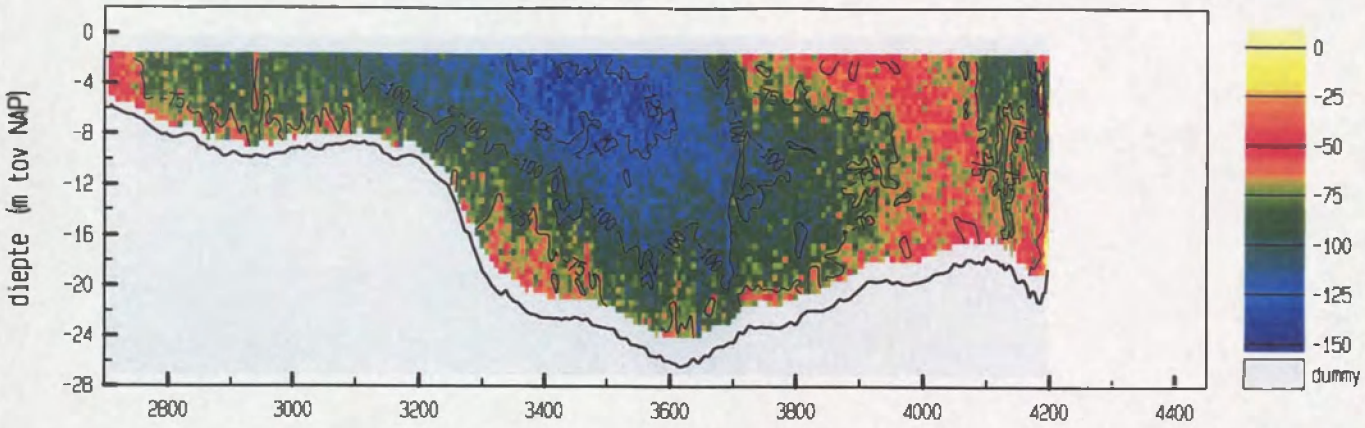

snelheid evenwijdig aan de raai (cm/sec)

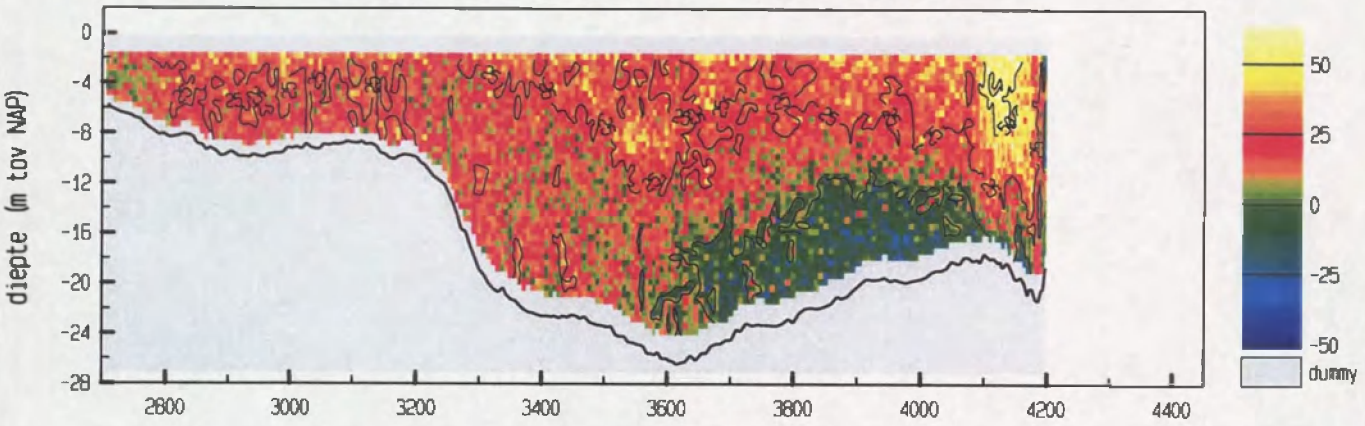

vertikale snelheid (cm/sec)

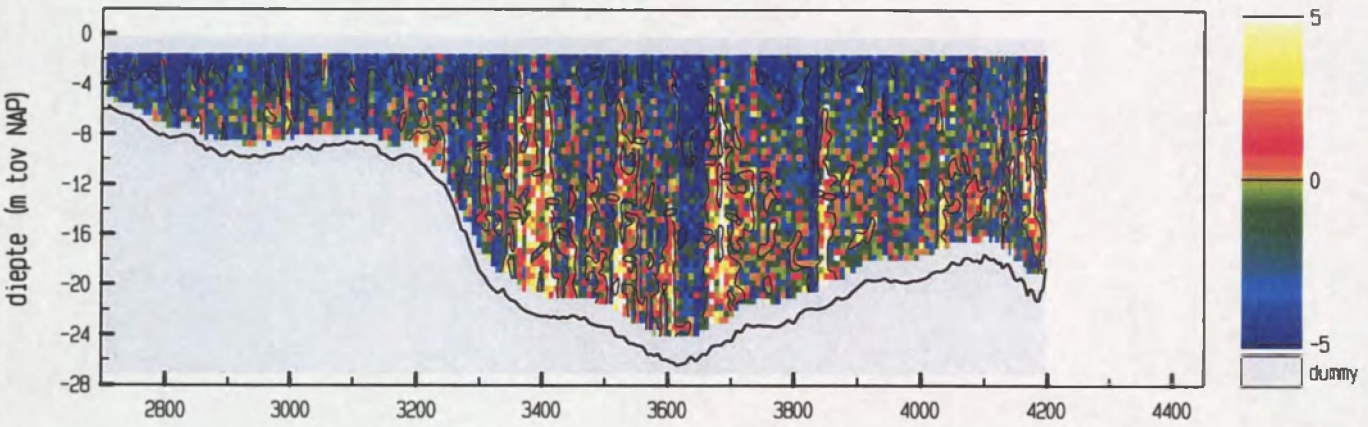

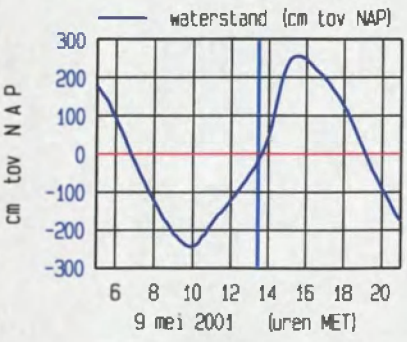

meetgebied



maximum gemiddelde stroom-snelheid in de vertikaal

afstand uit nulpunt : 3512 m
stroomsnelheid : 113 cm/sec
stroomrichting : 123 °

doorstroomoppervlak : 25067 m²
raaidebiet : -21340 m³/sec

adcpfile : 0415048a.val

Everingen Raai 7 dd 9 mei 2001 tijd : 1336 - 1346
adcpfile : 0415049a.val

snelheid loodrecht op de raai (cm/sec)

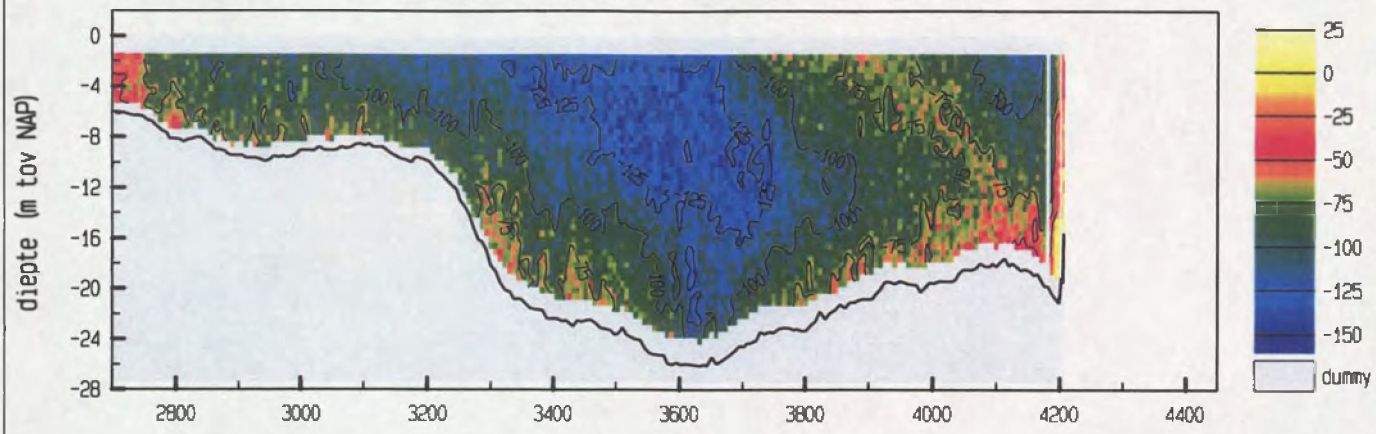

snelheid evenwijdig aan de raai (cm/sec)

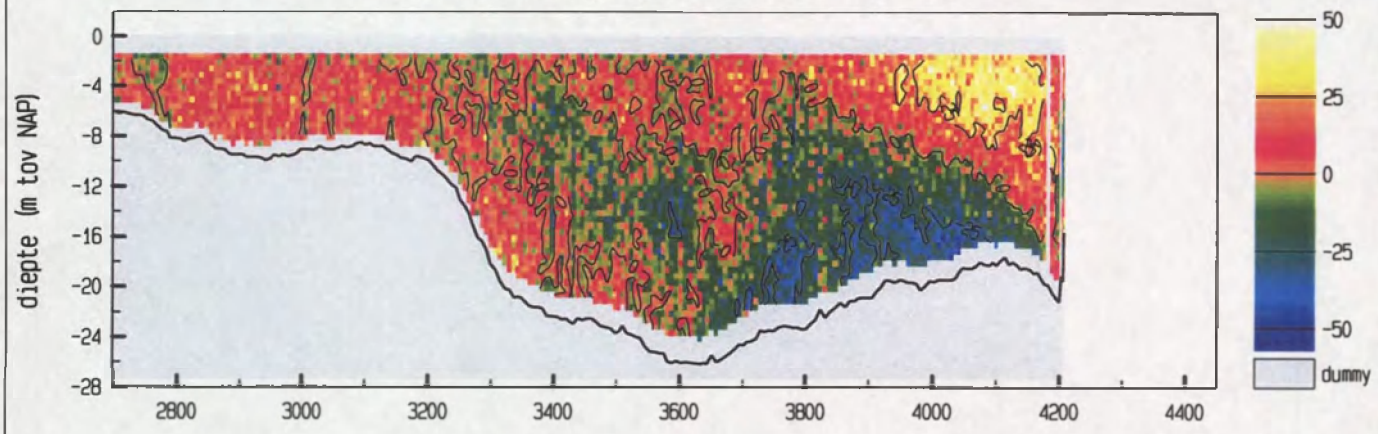

vertikale snelheid (cm/sec)

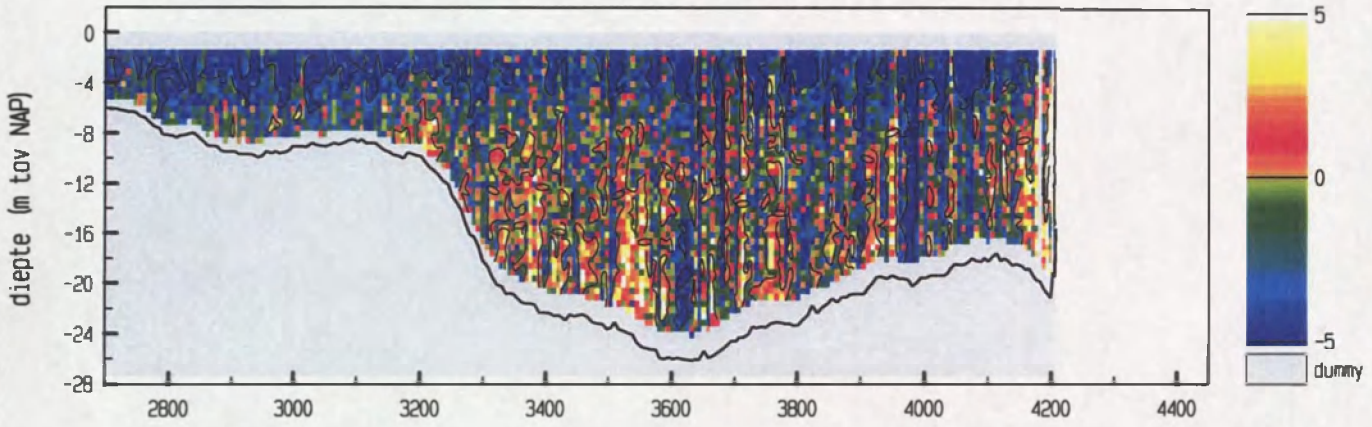

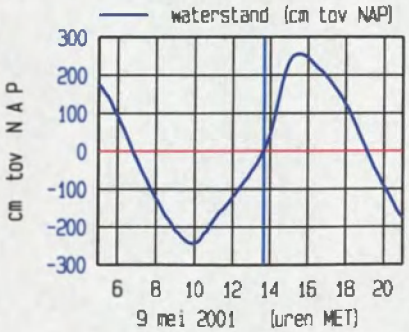

meetgebied



maximum gemiddelde stroom-
snelheid in de vertikaal

afstand uit nulpunt : 3625 m
stroomsnelheid : 124 cm/sec
stroomrichting : 111 °

doorstroomoppervlak : 25500 m²
raaidebiet : -23599 m³/sec

adcpfile : 0415049a.val

Everingen Raai 7 dd 9 mei 2001 tijd : 1347 - 1357
adcpfile : 0415050a.val

snelheid loodrecht op de raai (cm/sec)

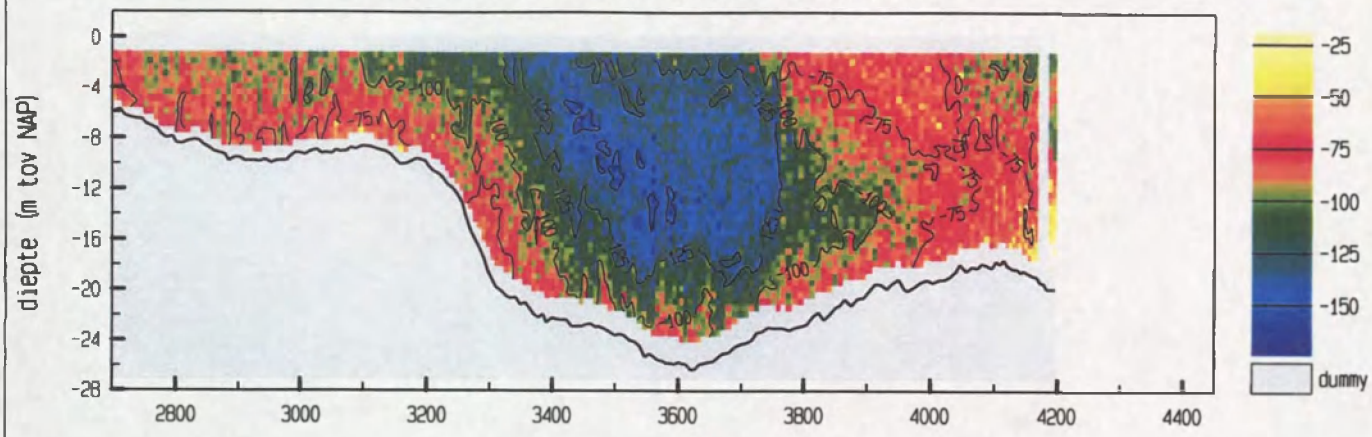

snelheid evenwijdig aan de raai (cm/sec)

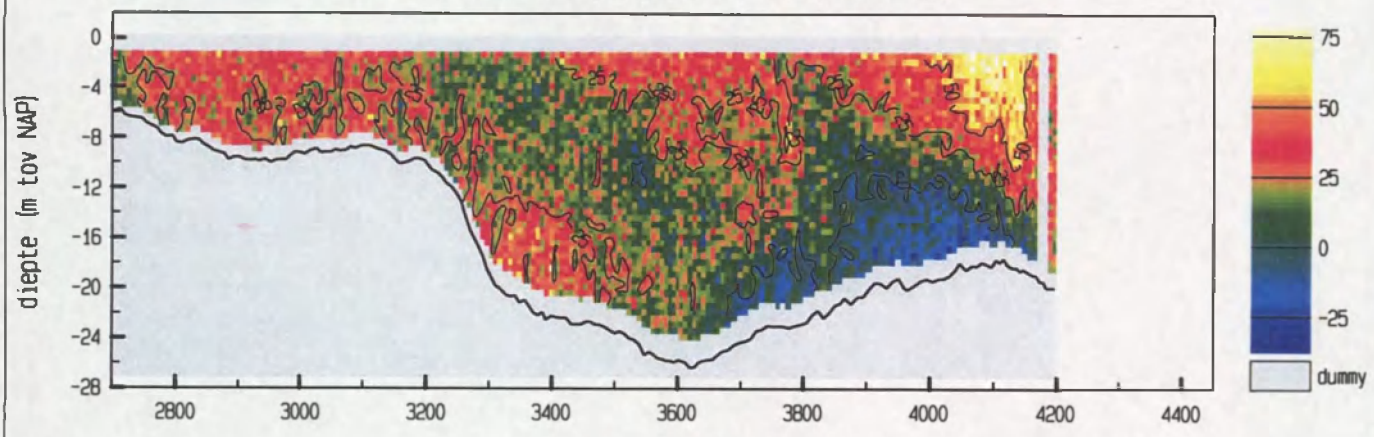

vertikale snelheid (cm/sec)

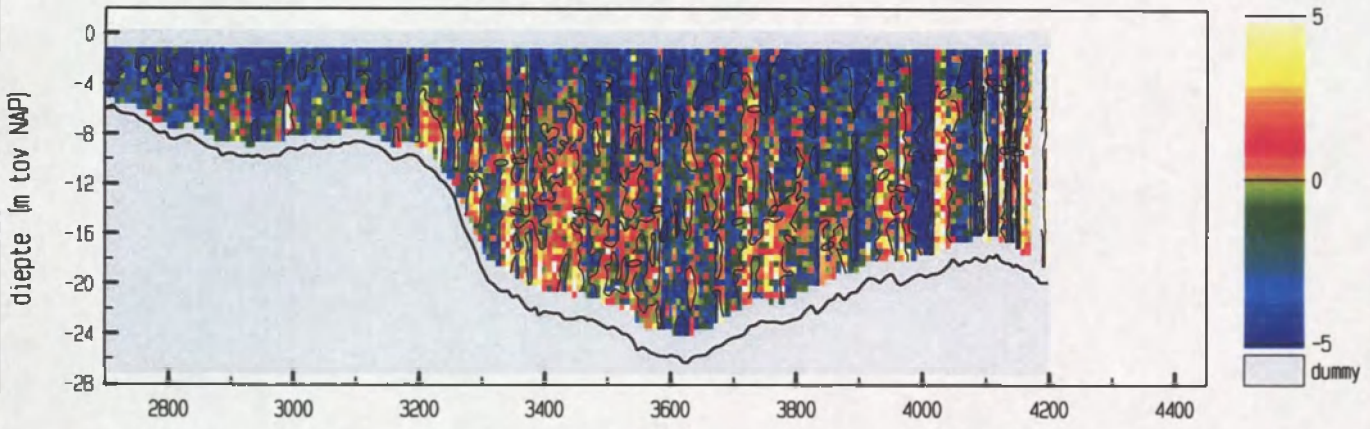

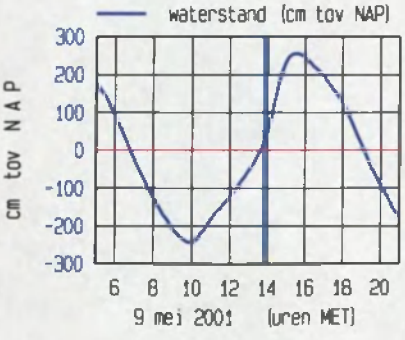

meetgebied

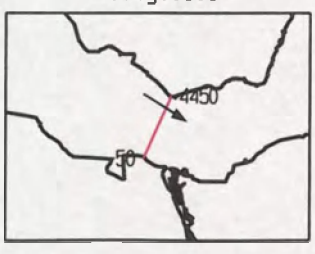

maximum gemiddelde stroom-
snelheid in de vertikaal

afstand uit nulpunt : 3560 m
stroomsnelheid : 134 cm/sec
stroomrichting : 122 °

doorstroomoppervlak : 25681 m²
raaidebiet : -24973 m³/sec

adcpfile : 0415050a.val

Everingen Raai 7 dd 9 mei 2001 tijd : 1359 - 1410
adcpfile : 0415051a.val

snelheid loodrecht op de raai (cm/sec)

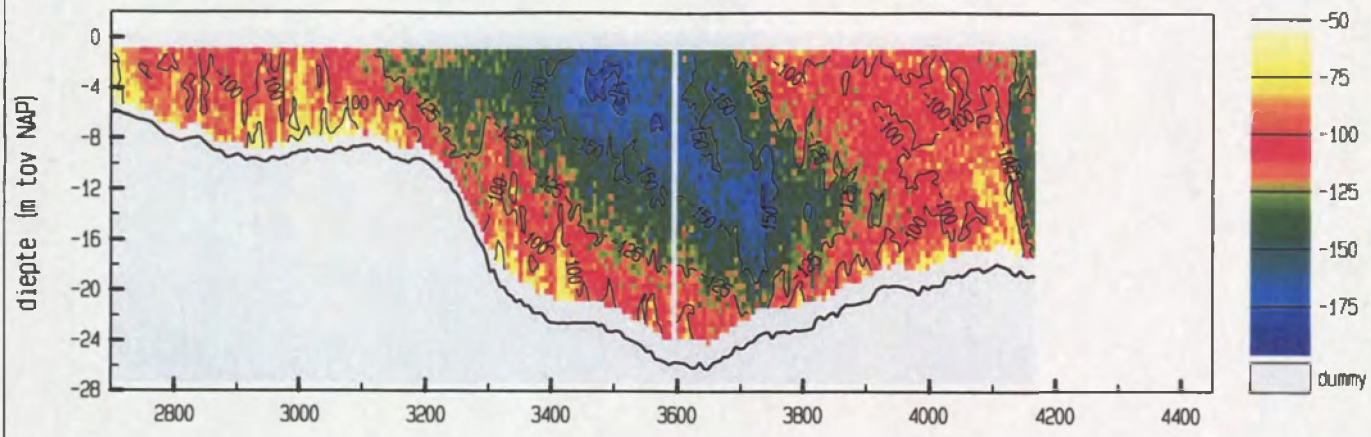

snelheid evenwijdig aan de raai (cm/sec)

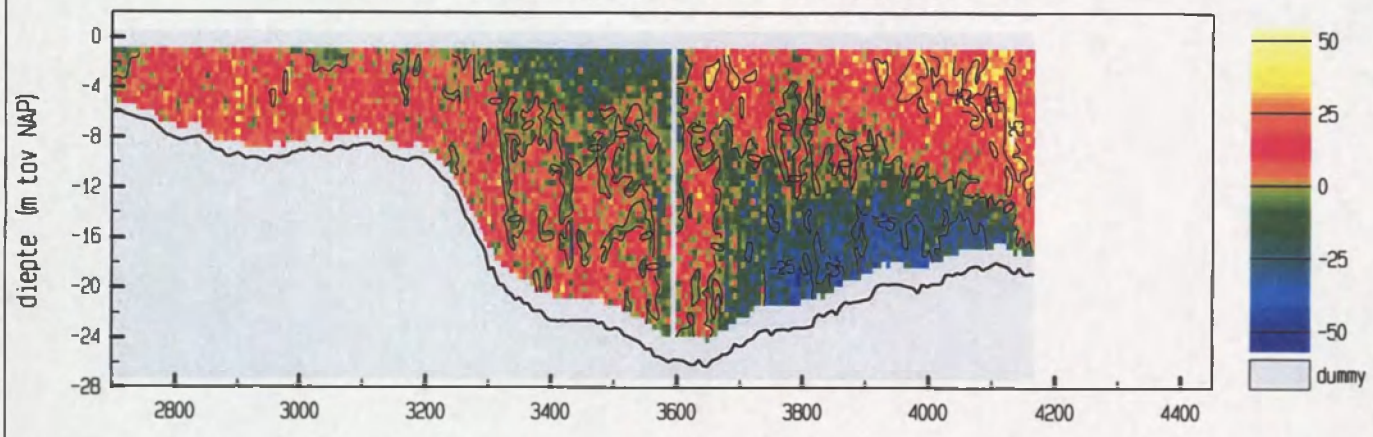

vertikale snelheid (cm/sec)

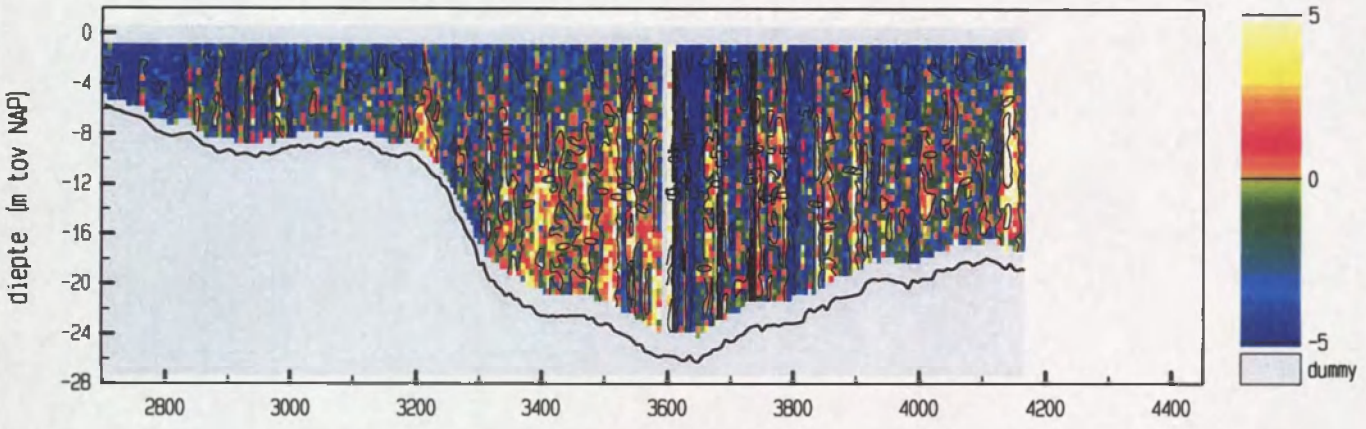

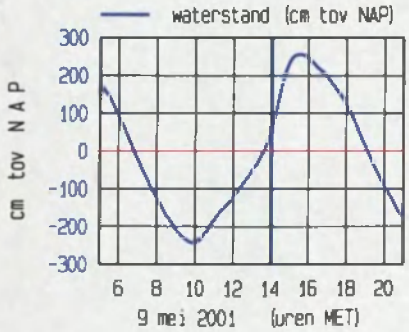

meetgebied

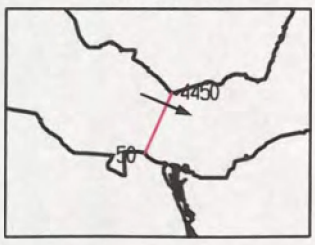

maximum gemiddelde stroomsnelheid in de vertikaal

afstand uit nulpunt : 3510 m
stroomsnelheid : 145 cm/sec
stroomrichting : 113 °

doorstroomoppervlak : 25460 m²
raaidebiet : -29376 m³/sec

adcpfile : 0415051a.val

Everingen Raai 7 dd 9 mei 2001 tijd : 1418 - 1429
adcpfile : 0415053a.val

snelheid loodrecht op de raai (cm/sec)

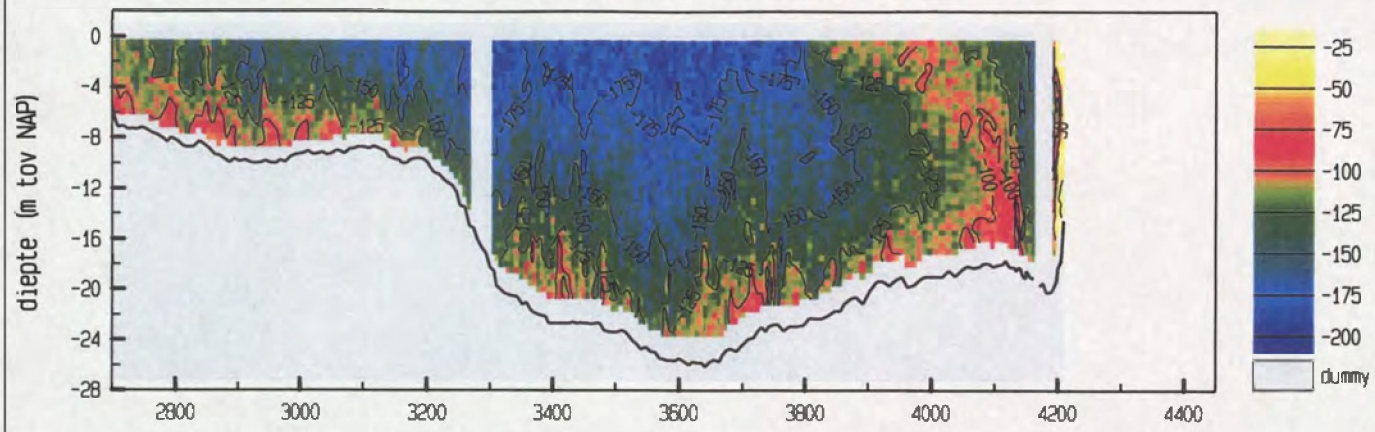

snelheid evenwijdig aan de raai (cm/sec)

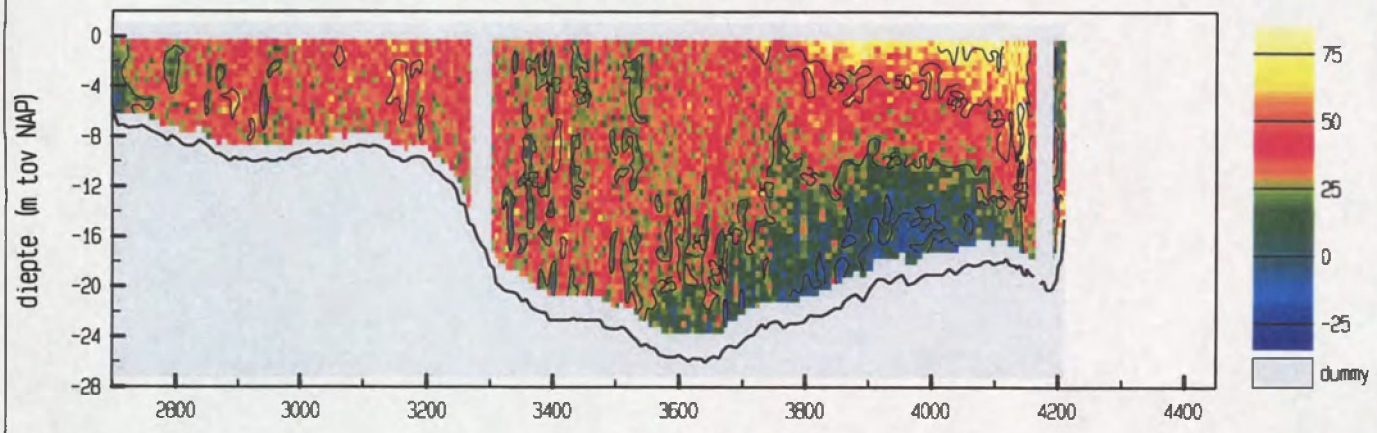

vertikale snelheid (cm/sec)

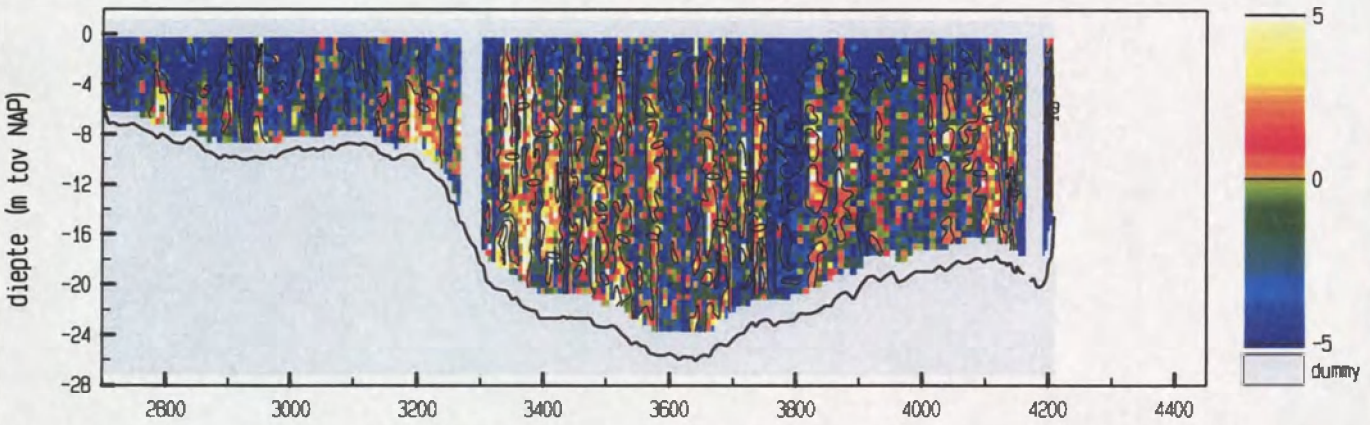

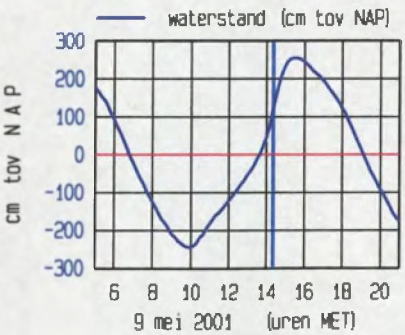

meetgebied

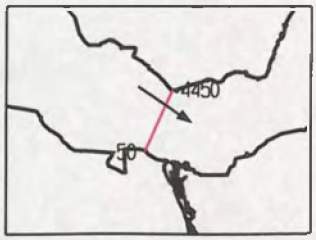

maximum gemiddelde stroom-
snelheid in de vertikaal

afstand uit nulpunt : 3305 m
stroomsnelheid : 170 cm/sec
stroomrichting : 125 °

doorstroomoppervlak : 27319 m²
raaidebiet : -36826 m³/sec

adcpfile : 0415053a.val

Everingen Raai 7 dd 9 mei 2001 tijd : 1431 - 1446
adcpfile : 0415054a.val

snelheid loodrecht op de raai (cm/sec)

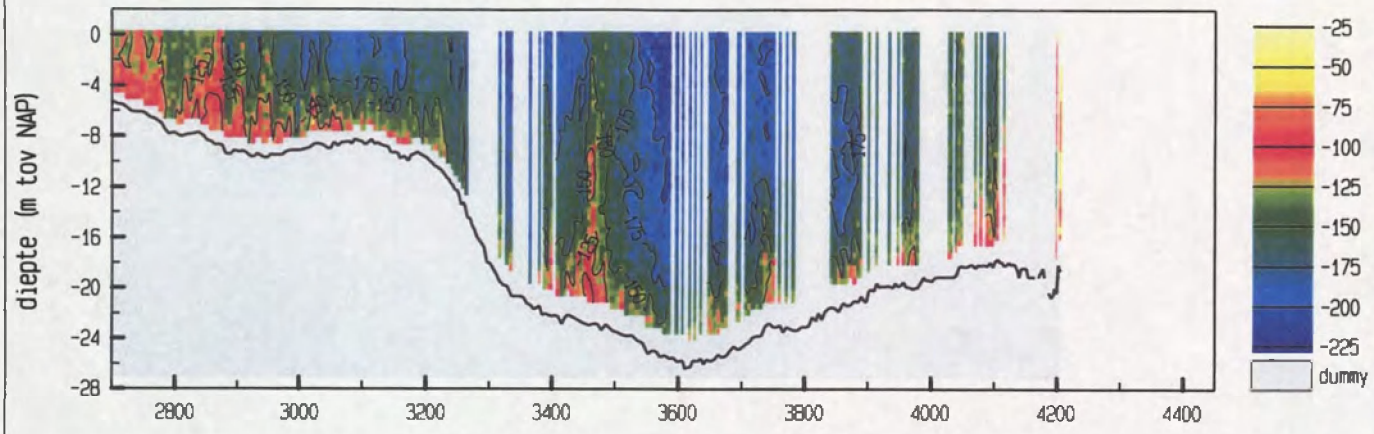

snelheid evenwijdig aan de raai (cm/sec)

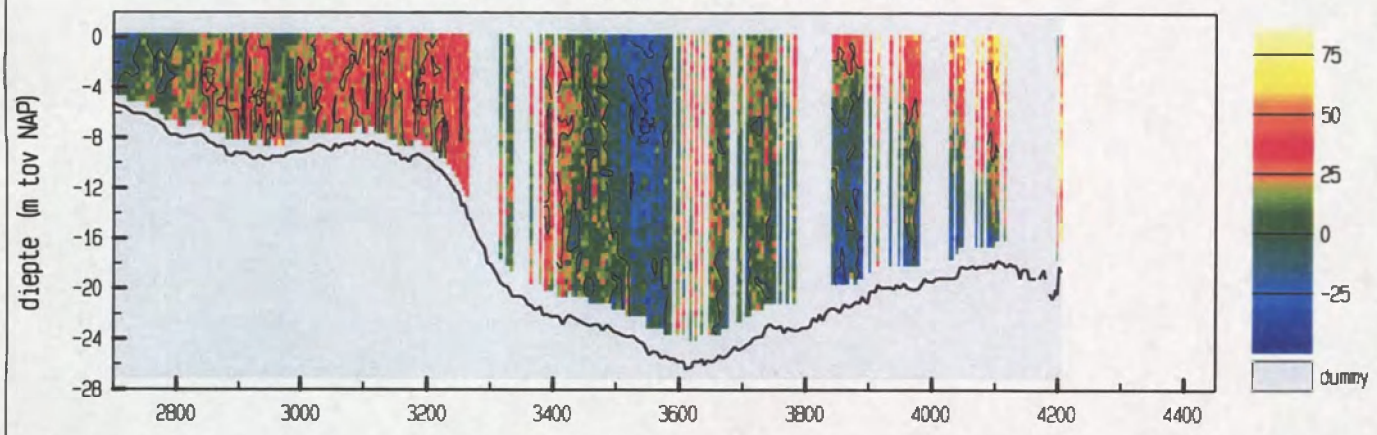

vertikale snelheid (cm/sec)

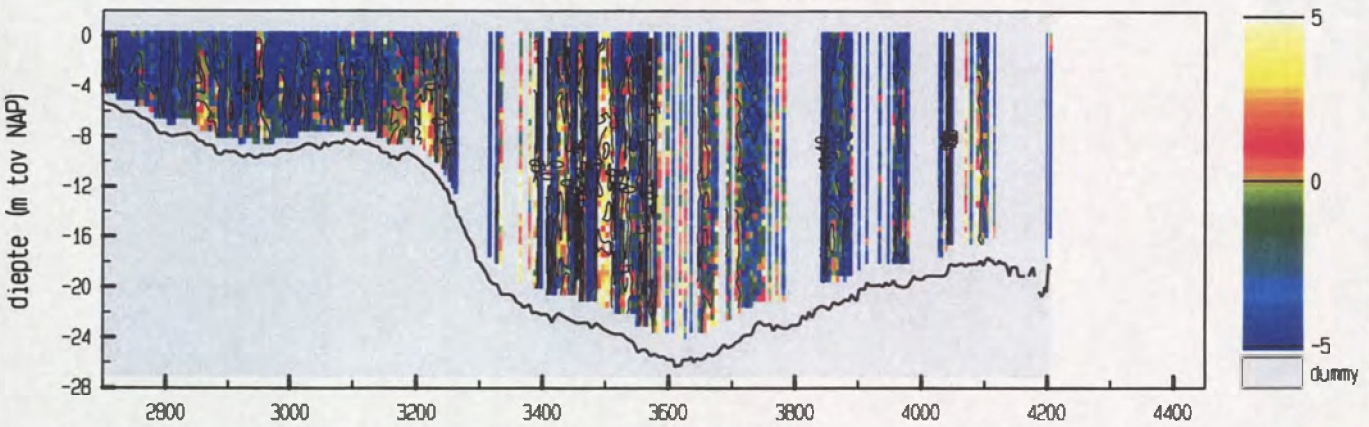

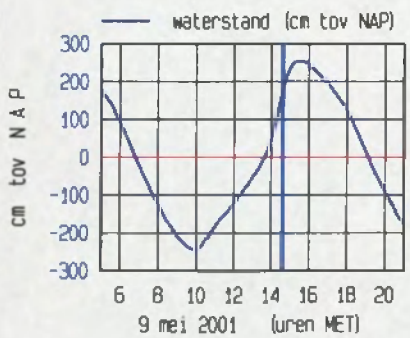

meetgebied

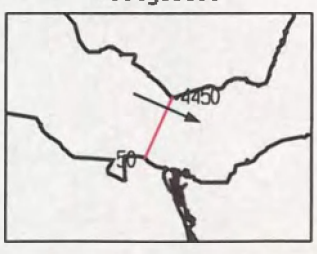

maximum gemiddelde stroom-
snelheid in de vertikaal

afstand uit nulpunt : 3579 m
stroomsnelheid : 190 cm/sec
stroomrichting : 114 °

doorstroomoppervlak : 27879 m^2
raaidebiet : -42764 m^3/sec

adcpfile : 0415054a.val

Everingen Raai 7 dd 9 mei 2001 tijd : 1453 - 1503
adcpfile : 0415057a.val

snelheid loodrecht op de raai (cm/sec)

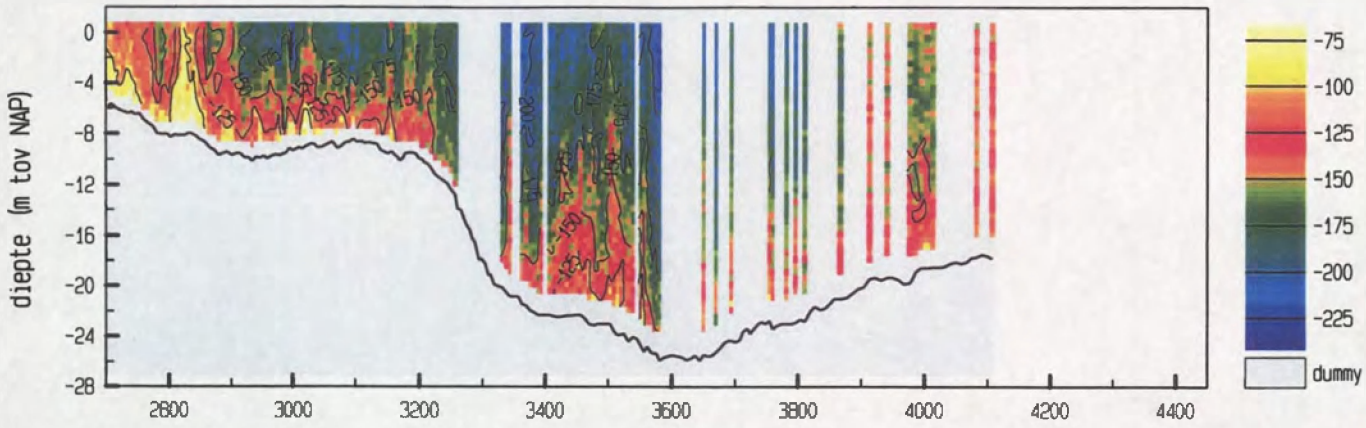

snelheid evenwijdig aan de raai (cm/sec)

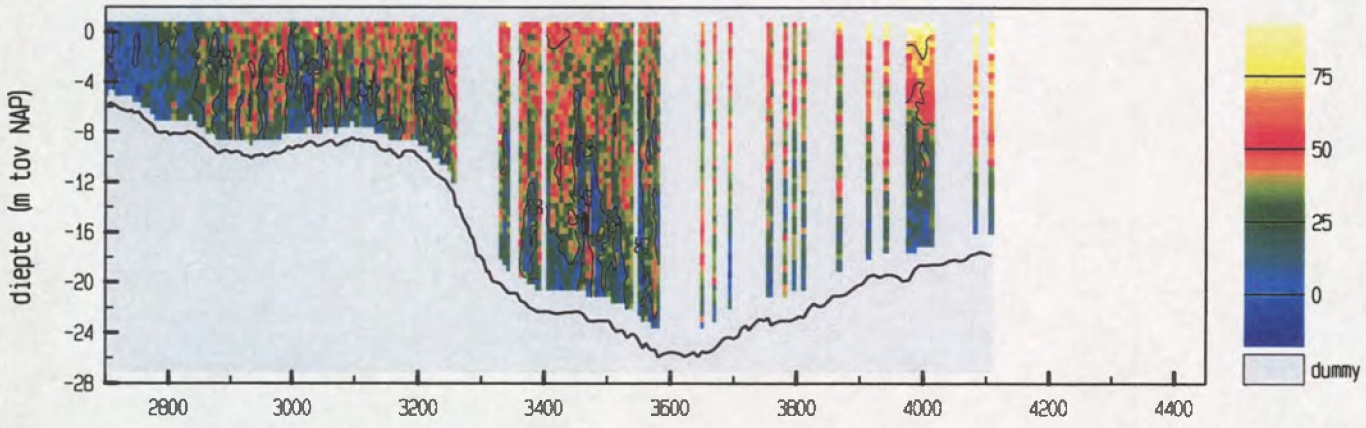

vertikale snelheid (cm/sec)

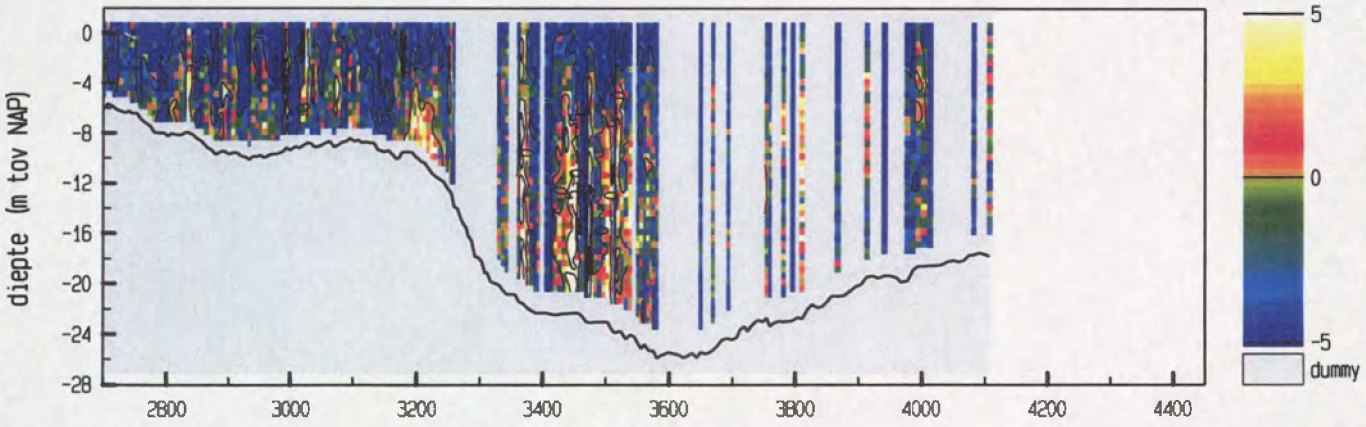

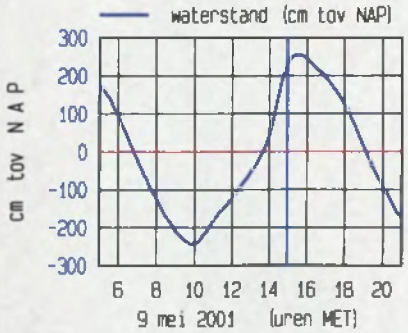

meetgebied



maximum gemiddelde stroom-
snelheid in de vertikaal

afstand uit nulpunt : 3581 m
stroomsnelheid : 194 cm/sec
stroomrichting : 122 °

doorstroomoppervlak : 26633 m²
raaidebiet : -41203 m³/sec

adcpfile : 0415057a.val

Everingen Raai 7 dd 9 mei 2001 tijd : 1506 - 1517
adcpfile : 0415058a.val

snelheid loodrecht op de raai (cm/sec)

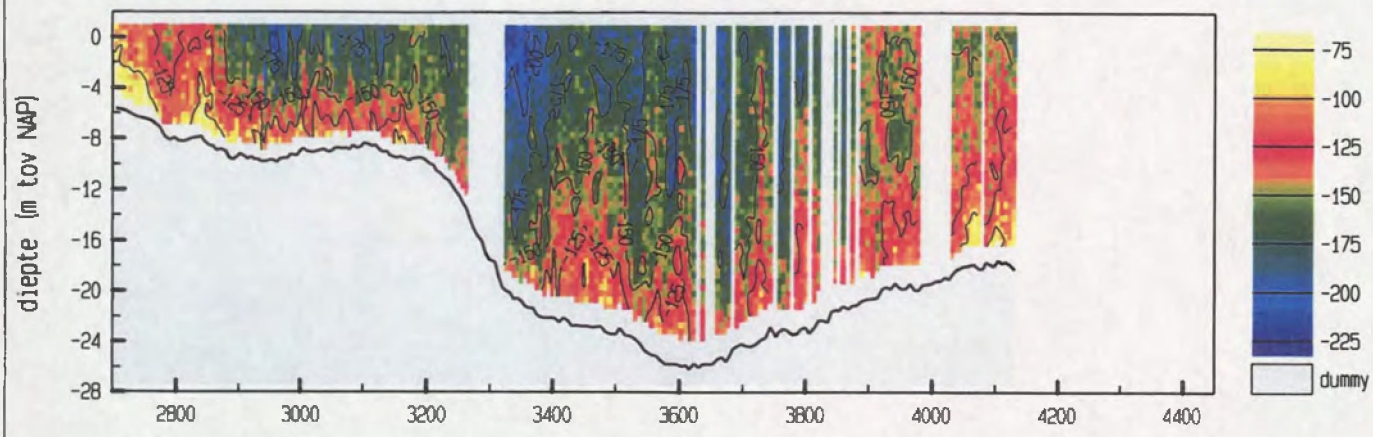

snelheid evenwijdig aan de raai (cm/sec)

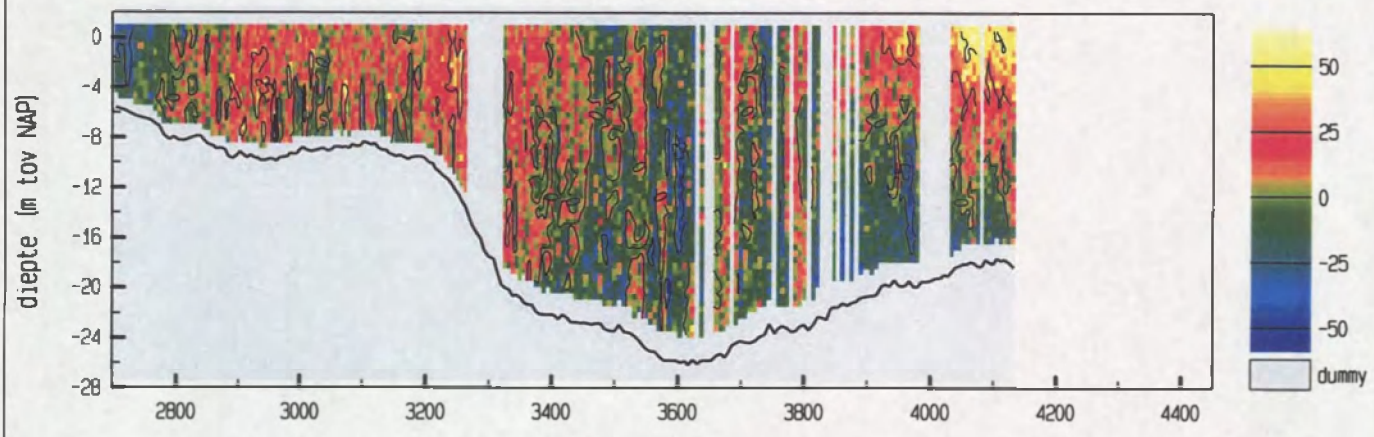

vertikale snelheid (cm/sec)

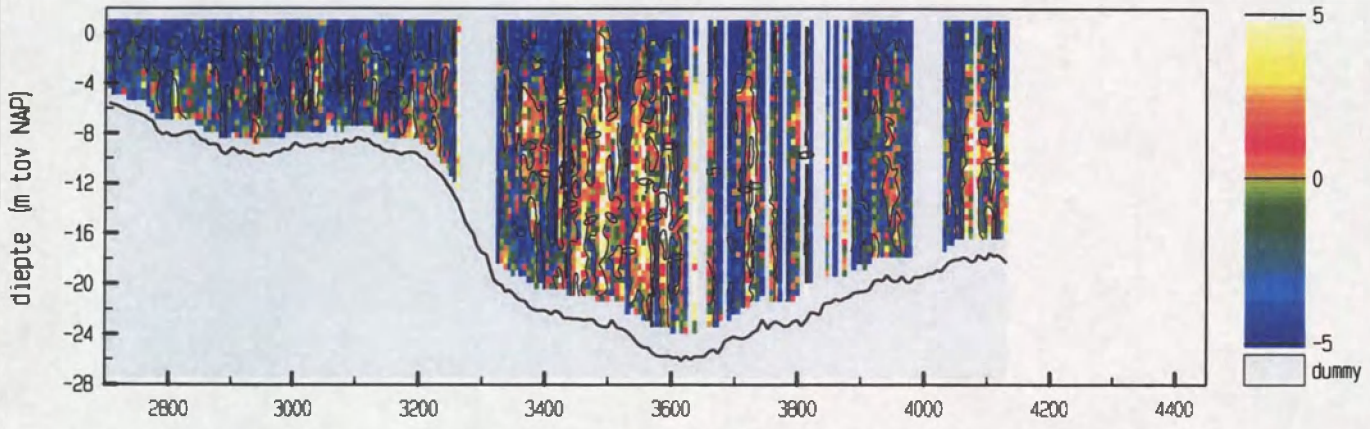

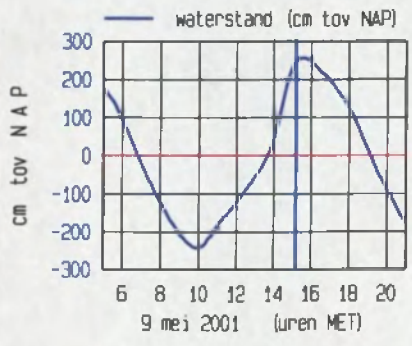

meetgebied

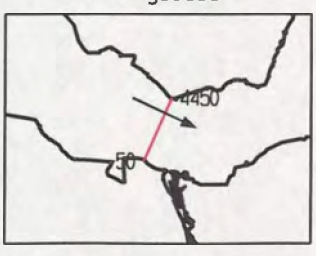

maximum gemiddelde stroom-
snelheid in de vertikaal

afstand uit nulpunt : 3343 m
stroomsnelheid : 183 cm/sec
stroomrichting : 115 °

doorstroomoppervlak : 27398 m^2
raaidebiet : -40054 m^3/sec

adcpfile : 0415058a.val

Everingen Raai 7 dd 9 mei 2001 tijd : 1519 - 1529
adcpfile : 0415059a.val

snelheid loodrecht op de raai (cm/sec)

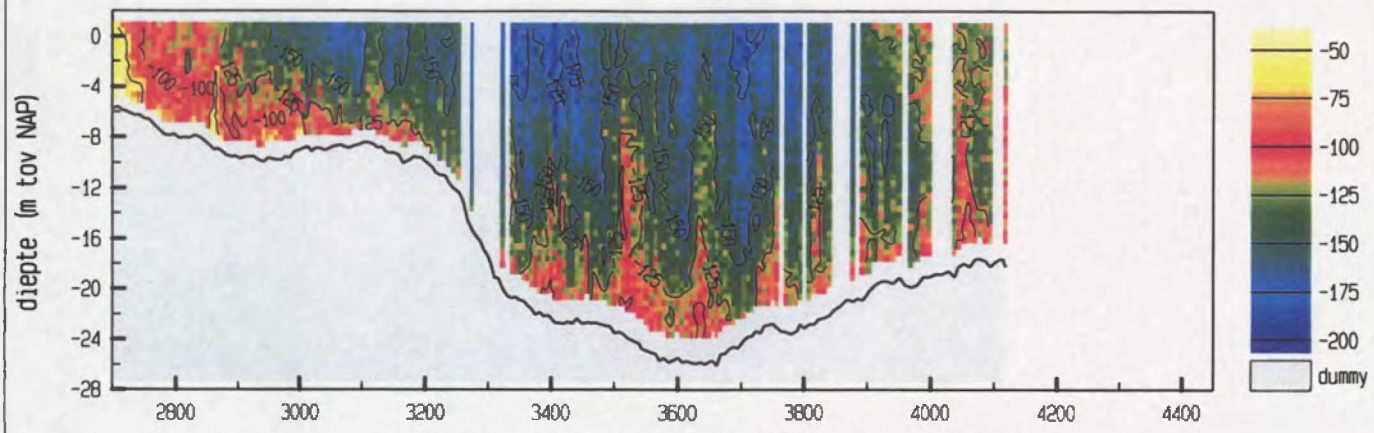

snelheid evenwijdig aan de raai (cm/sec)

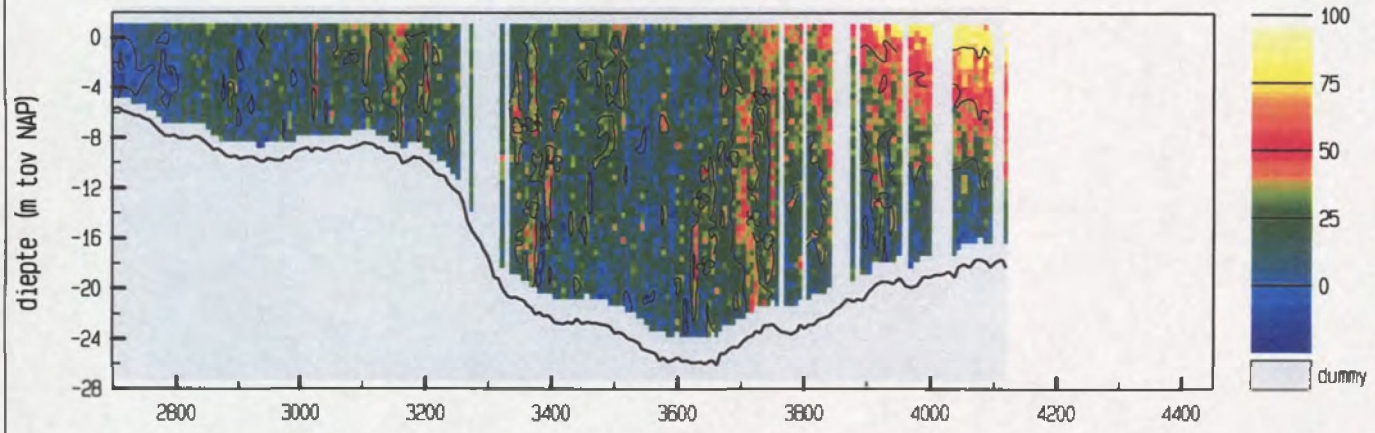

vertikale snelheid (cm/sec)

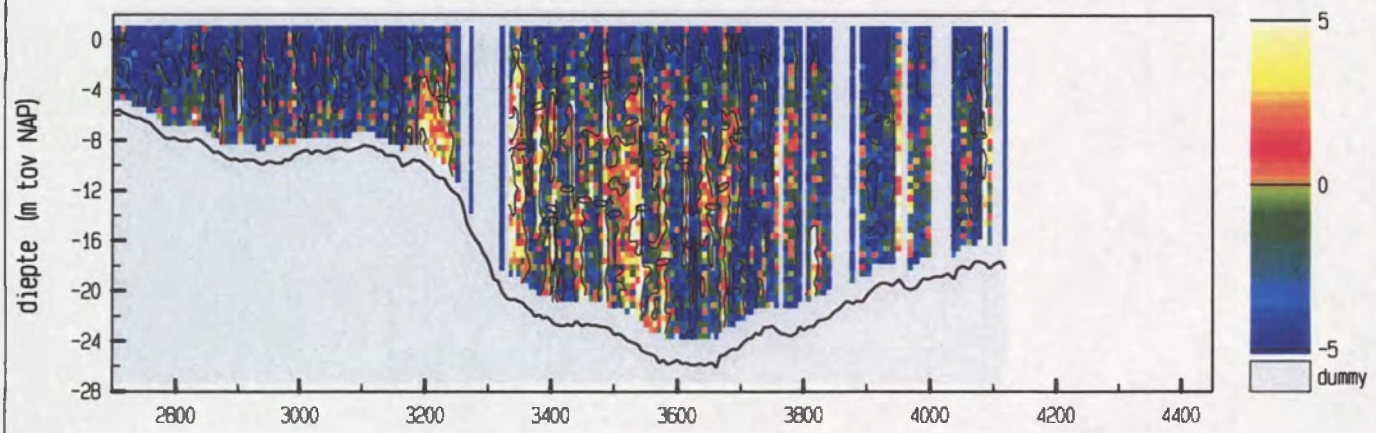

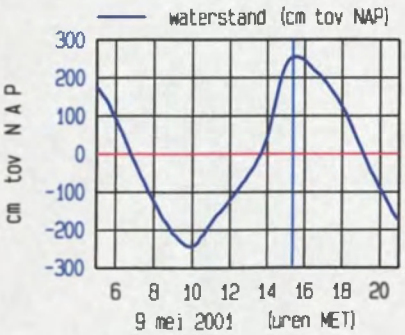

meetgebied

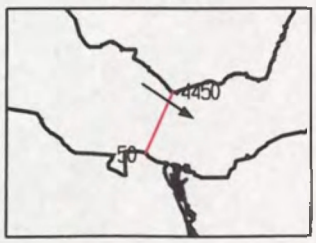

maximum gemiddelde stroom-
snelheid in de vertikaal

afstand uit nulpunt : 3704 m
stroomsnelheid : 164 cm/sec
stroomrichting : 124 °

doorstroomoppervlak : 27266 m²
raaidebiet : -36353 m³/sec

adcpfile : 0415059a.val

Everingen Raai 7 dd 9 mei 2001 tijd : 1533 - 1544
adcpfile : 0415060a.val

snelheid loodrecht op de raai (cm/sec)

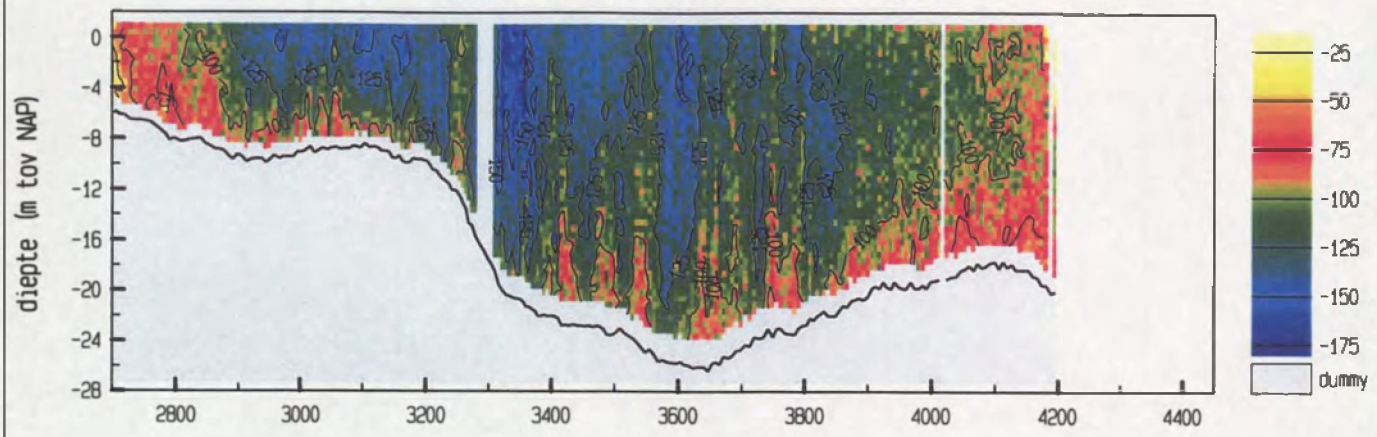

snelheid evenwijdig aan de raai (cm/sec)

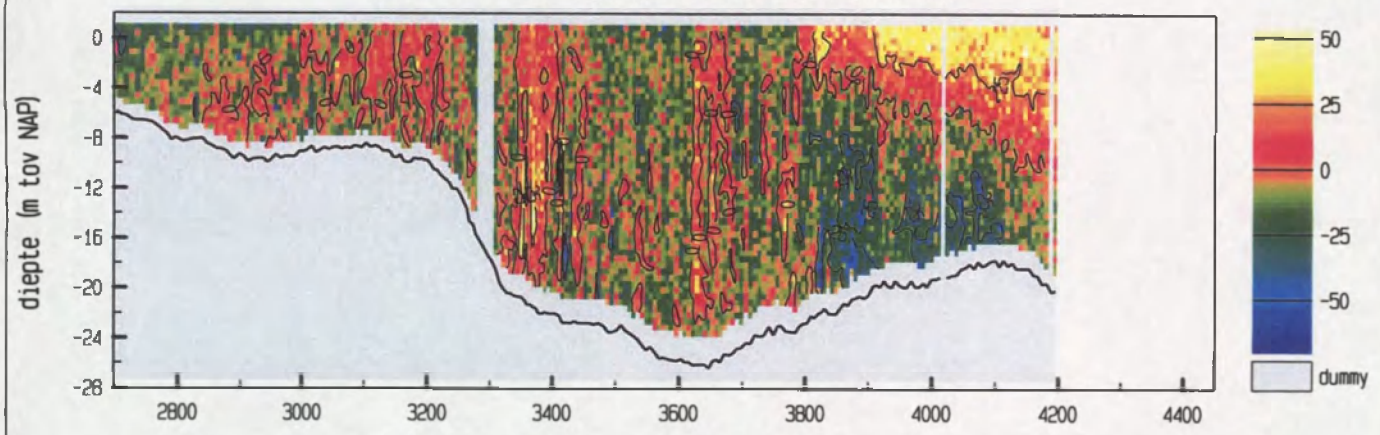

vertikale snelheid (cm/sec)

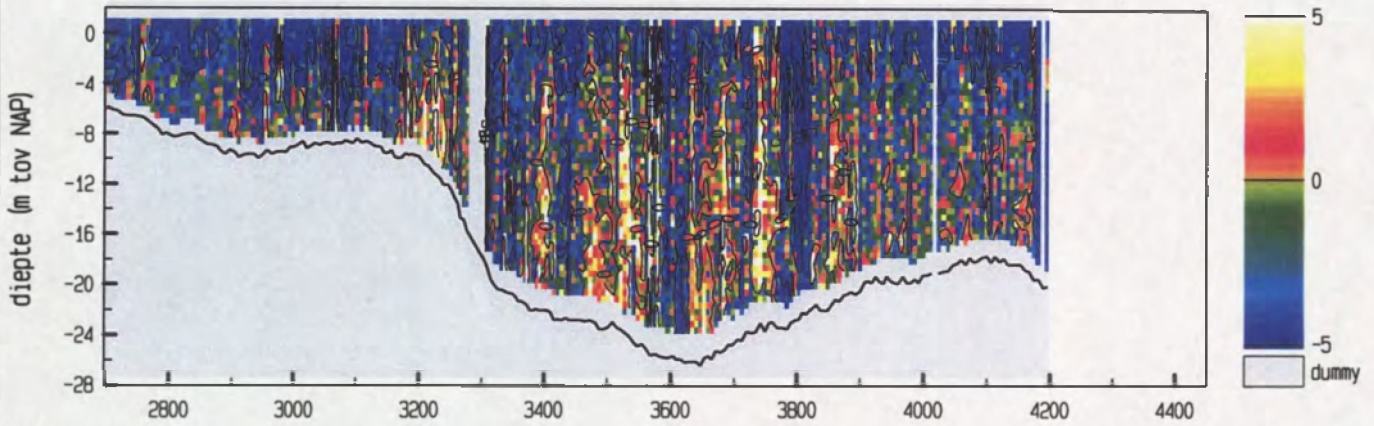

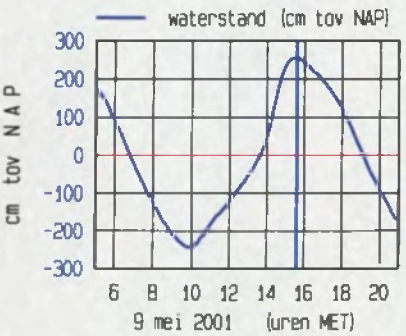

meetgebied

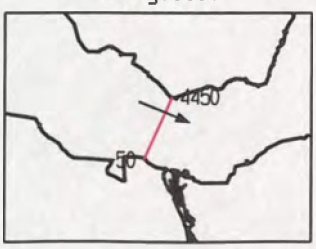

maximum gemiddelde stroom-
snelheid in de vertikaal

afstand uit nulpunt : 3321 m
stroomsnelheid : 146 cm/sec
stroomrichting : 112 °

doorstroomoppervlak : 28943 m^2
raaidebiet : -31931 m^3/sec

adcpfile : 0415060a.val

Everingen Raai 7 dd 9 mei 2001 tijd : 1545 - 1555
adcpfile : 0415061a.val

snelheid loodrecht op de raai (cm/sec)

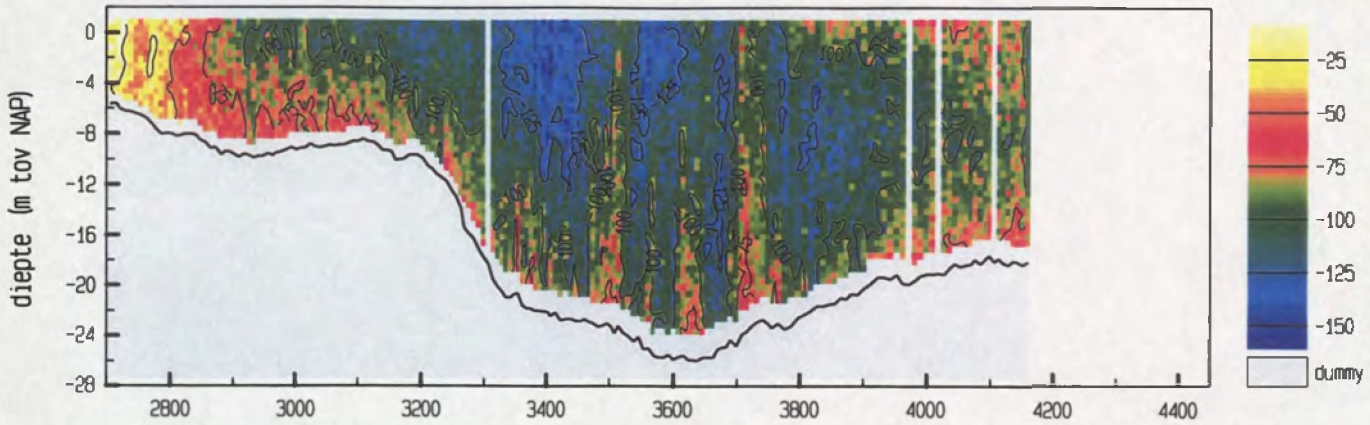

snelheid evenwijdig aan de raai (cm/sec)

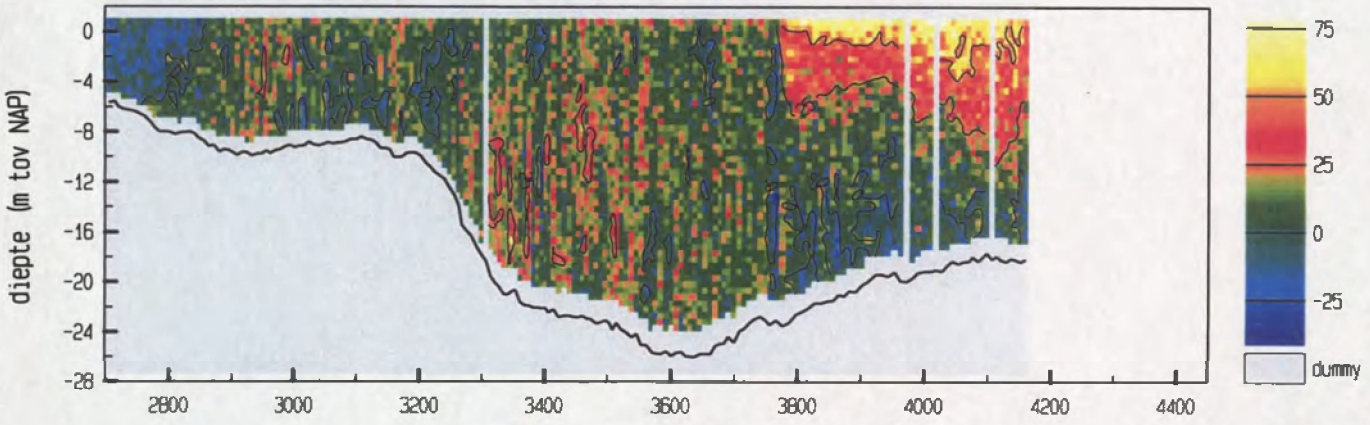

vertikale snelheid (cm/sec)

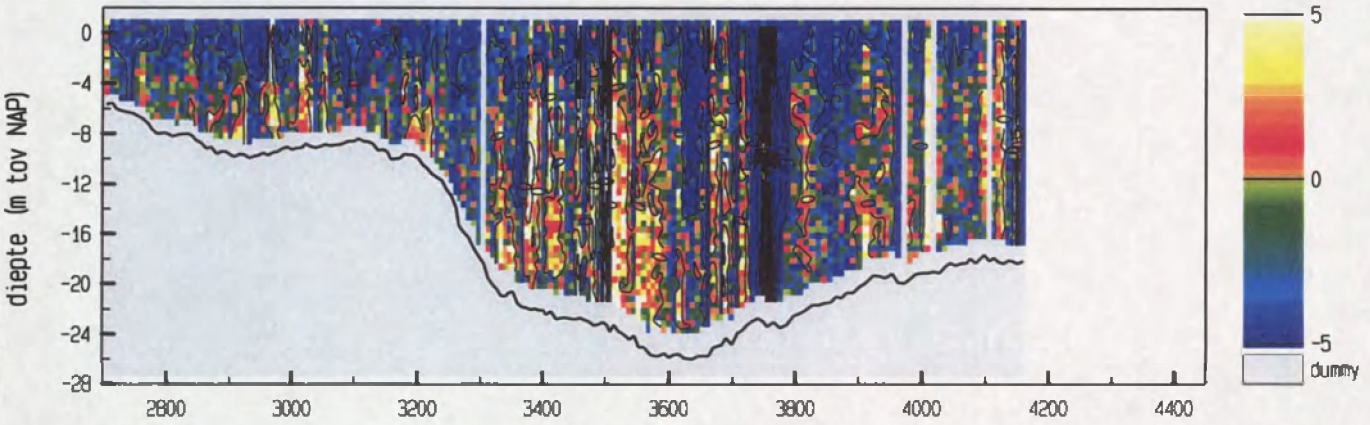

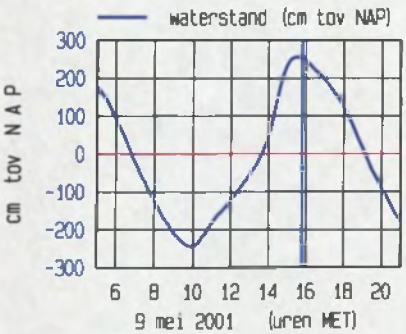

meetgebied

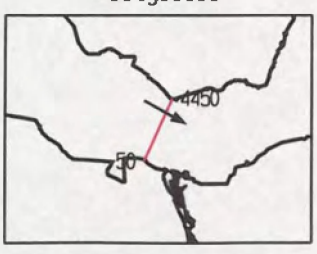

maximum gemiddelde stroom-
snelheid in de vertikaal

afstand uit nulpunt : 3402 m
stroomsnelheid : 125 cm/sec
stroomrichting : 119 °

doorstroomoppervlak : 28111 m²
raaidebiet : -26705 m³/sec

adcpfile : 0415061a.val

Everingen Raai 7 dd 9 mei 2001 tijd : 1557 - 1607
adcpfile : 0415062a.val

snelheid loodrecht op de raai (cm/sec)

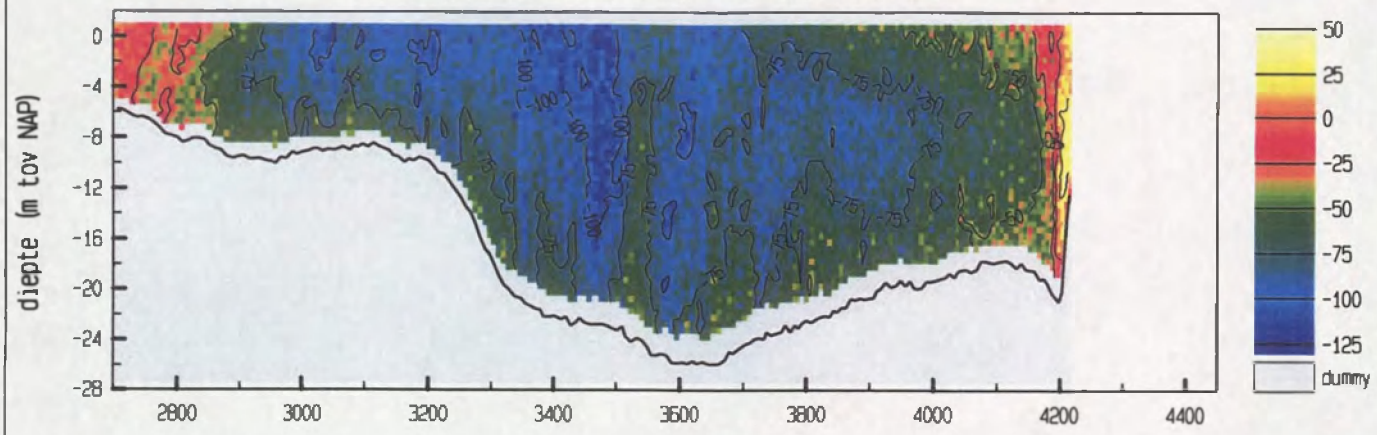

snelheid evenwijdig aan de raai (cm/sec)

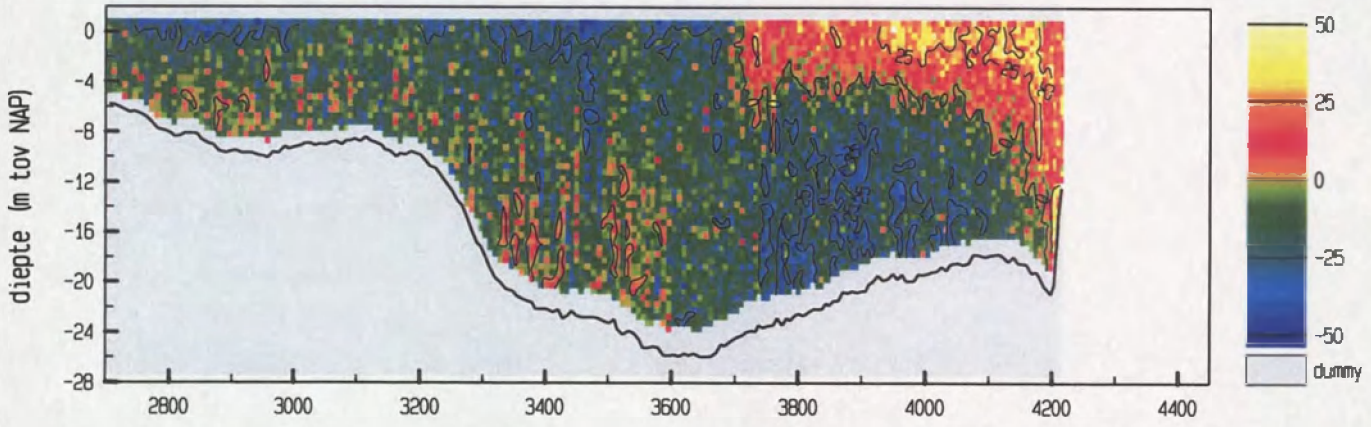

vertikale snelheid (cm/sec)

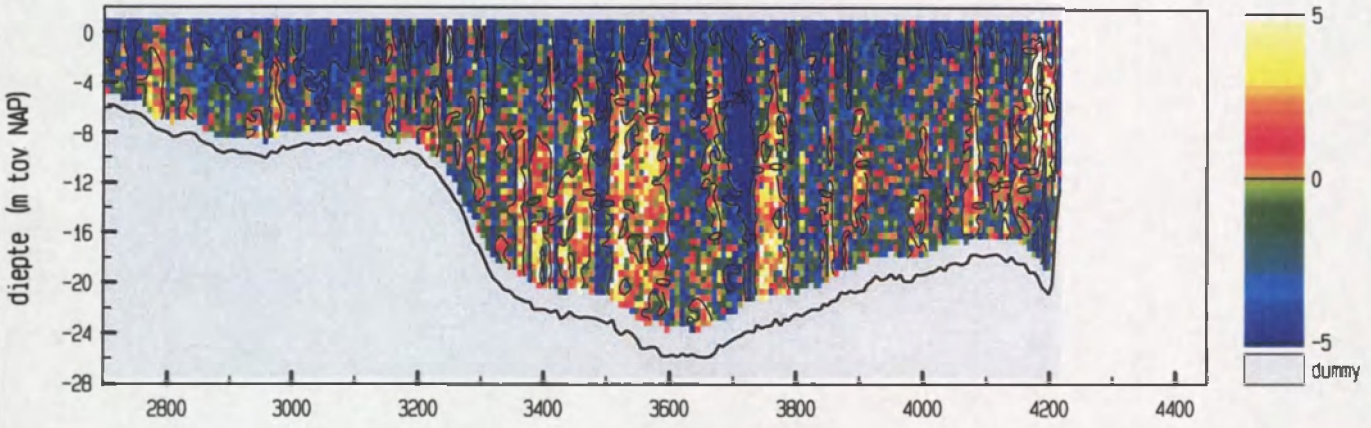

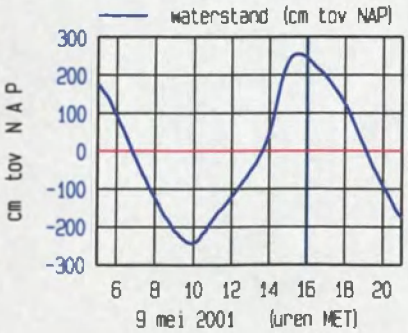

meetgebied

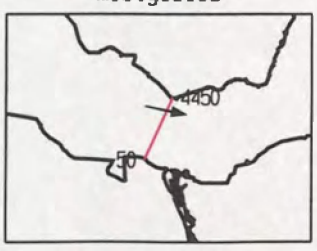

maximum gemiddelde stroom-
snelheid in de vertikaal

afstand uit nulpunt : 3468 m
stroomsnelheid : 109 cm/sec
stroomrichting : 101 °

doorstroomoppervlak : 29139 m^2
raaidebiet : -20538 m^3/sec

adcpfile : 0415062a.val

Everingen Raai 7 dd 9 mei 2001 tijd : 1613 - 1624
adcpfile : 0415063a.val

snelheid loodrecht op de raai (cm/sec)

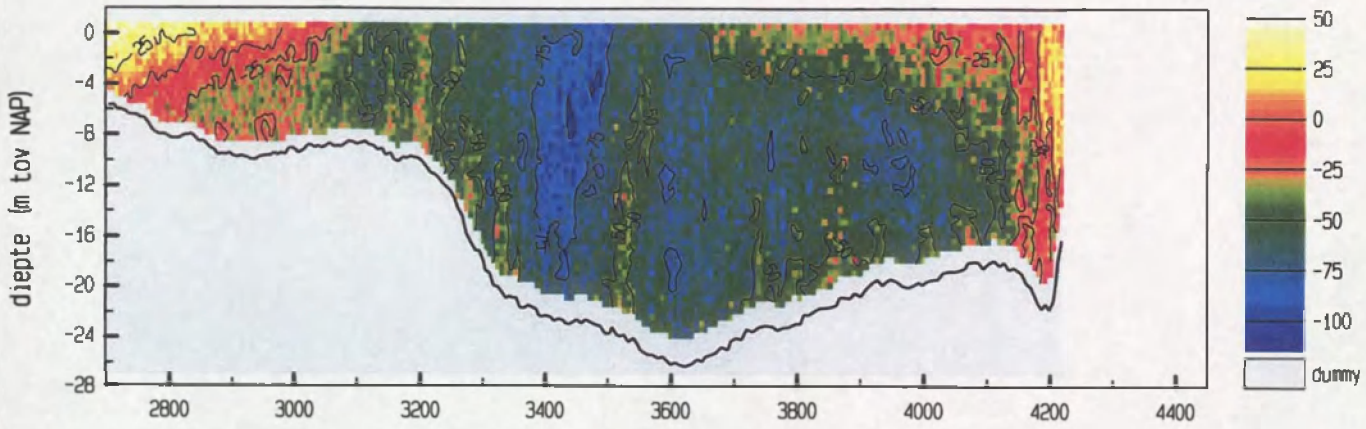

snelheid evenwijdig aan de raai (cm/sec)

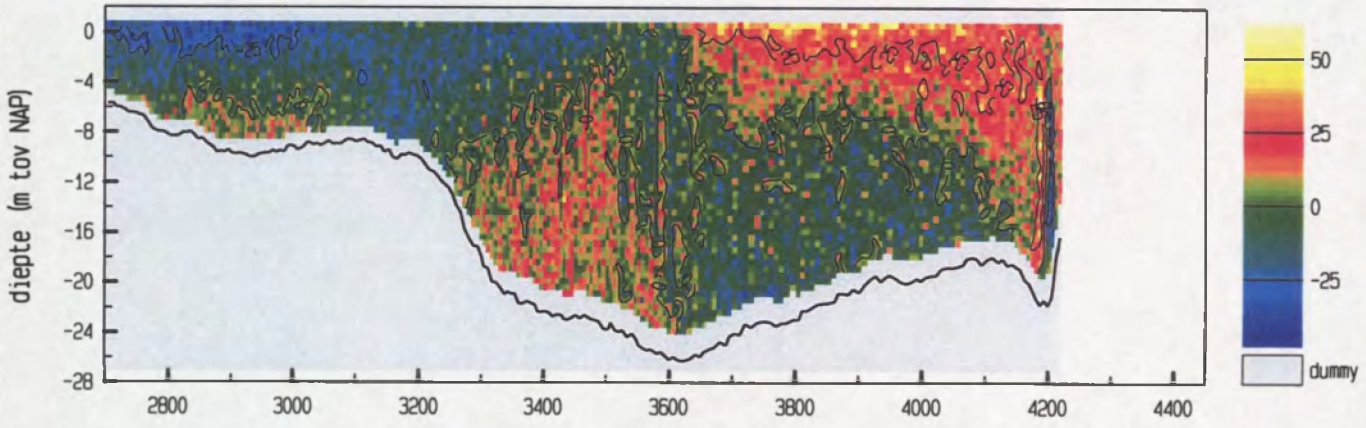

vertikale snelheid (cm/sec)

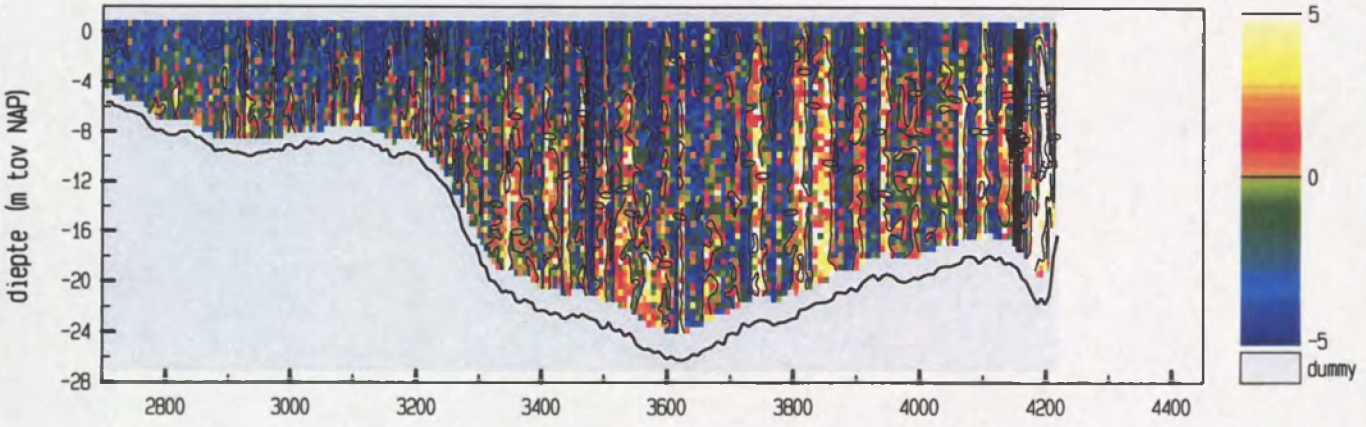

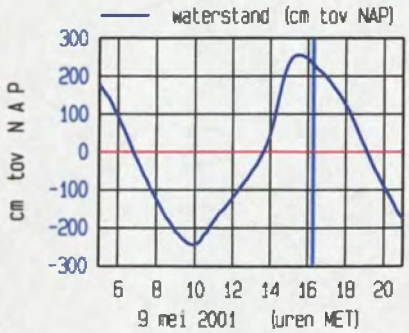

meetgebied



maximum gemiddelde stroom-
snelheid in de vertikaal

afstand uit nulpunt : 3445 m
stroomsnelheid : 81 cm/sec
stroomrichting : 117 °

doorstroomoppervlak : 29203 m²
raaidebiet : -13496 m³/sec

adcpfile : 0415063a.val

Everingen Raai 7 dd 9 mei 2001 tijd : 1627 - 1637
adcpfile : 0415064a.val

snelheid loodrecht op de raai (cm/sec)

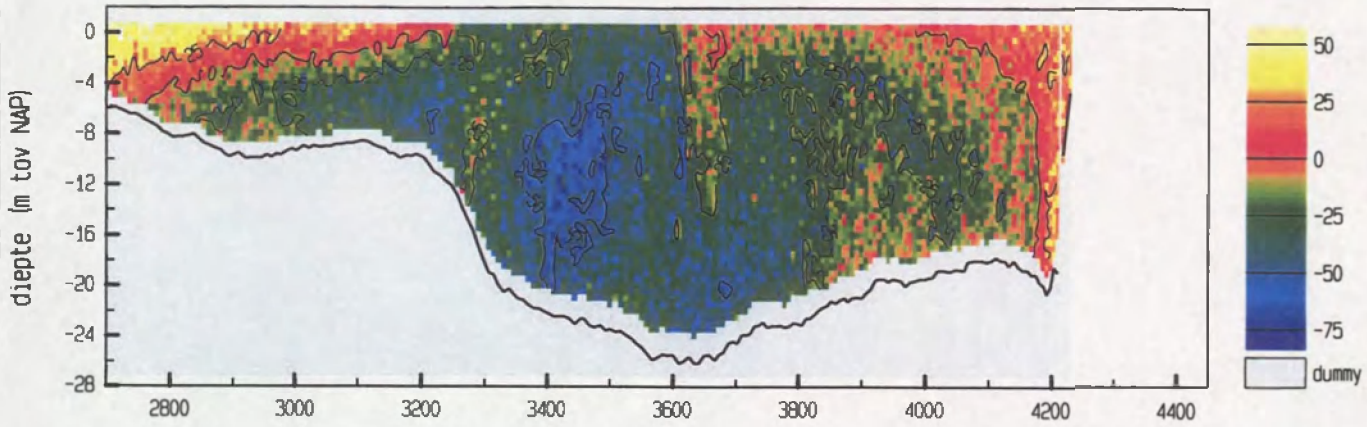

snelheid evenwijdig aan de raai (cm/sec)

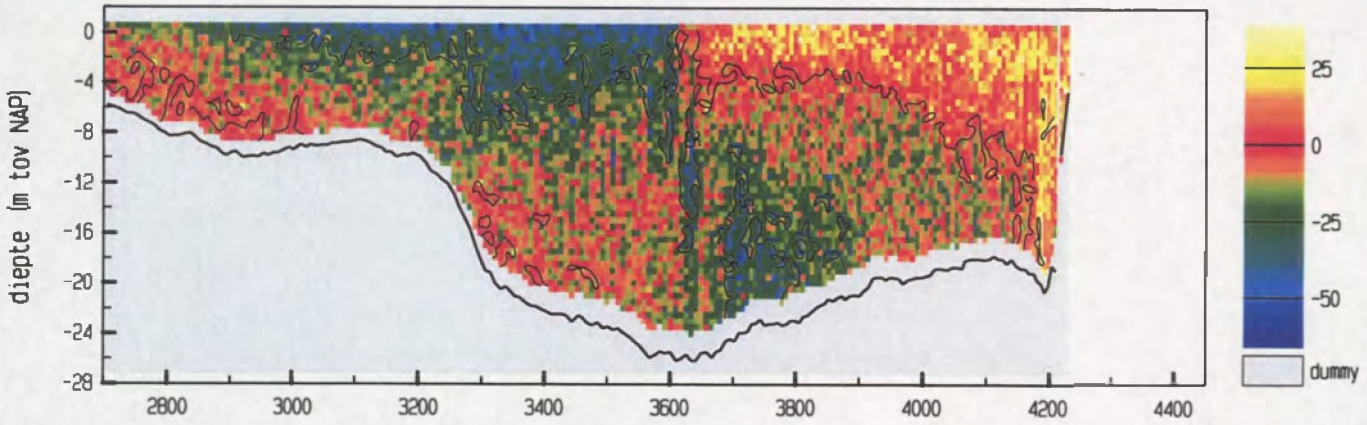

vertikale snelheid (cm/sec)

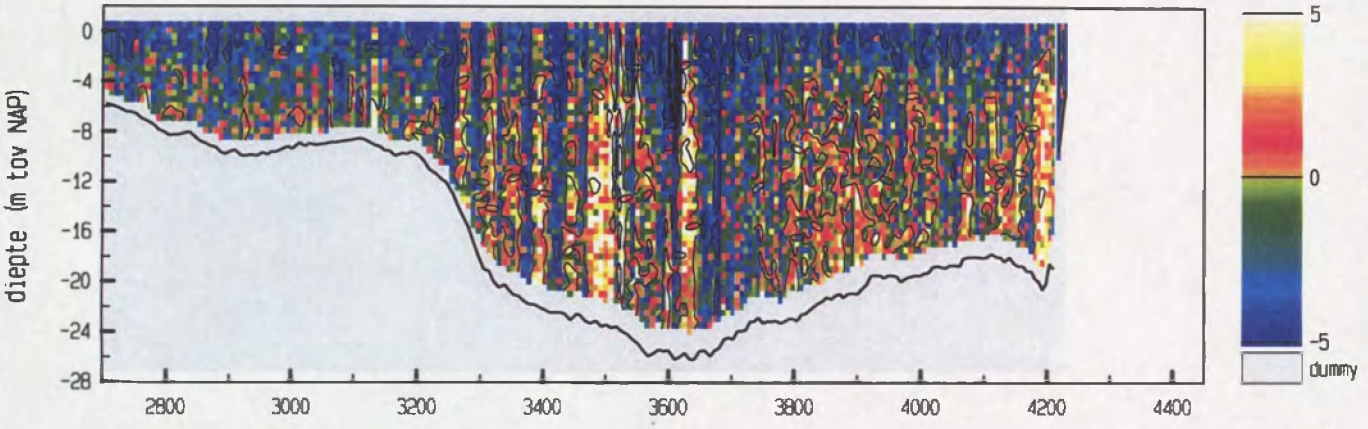

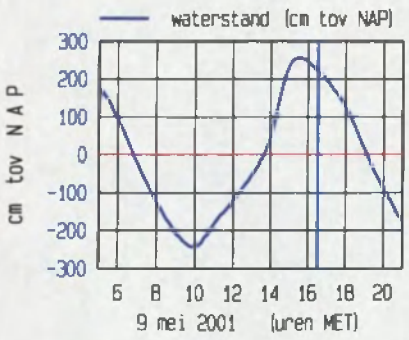

meetgebied



maximum gemiddelde stroom-
snelheid in de vertikaal

afstand uit nulpunt : 3444 m
stroomsnelheid : 52 cm/sec
stroomrichting : 94 °

doorstroomoppervlak : 28978 m^2
raaidebiet : -6039 m^3/sec

adcpfile : 0415064a.val

Everingen Raai 7 dd 9 mei 2001 tijd : 1637 - 1646
adcpfile : 0415065a.val

snelheid loodrecht op de raai (cm/sec)

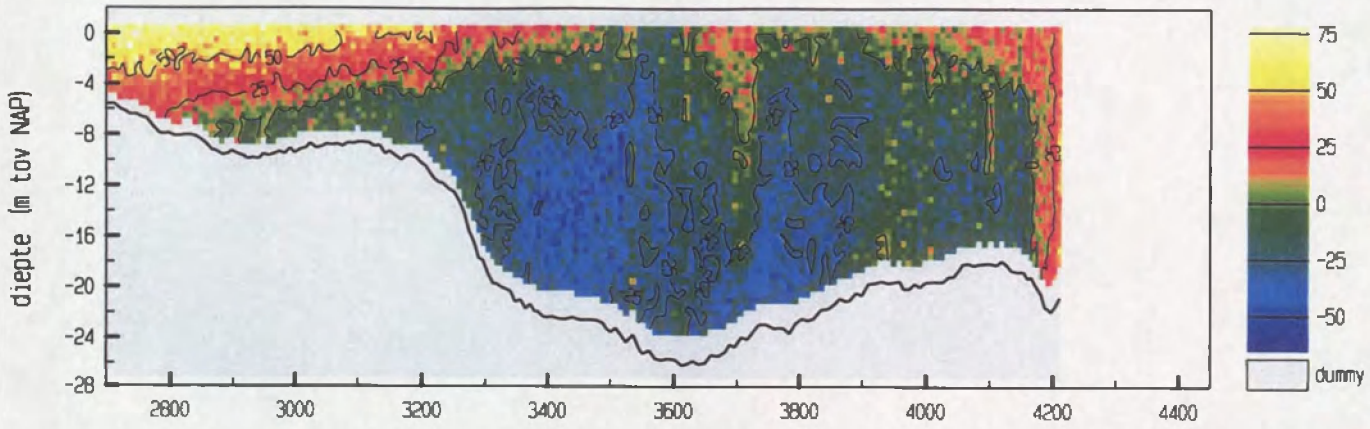

snelheid evenwijdig aan de raai (cm/sec)

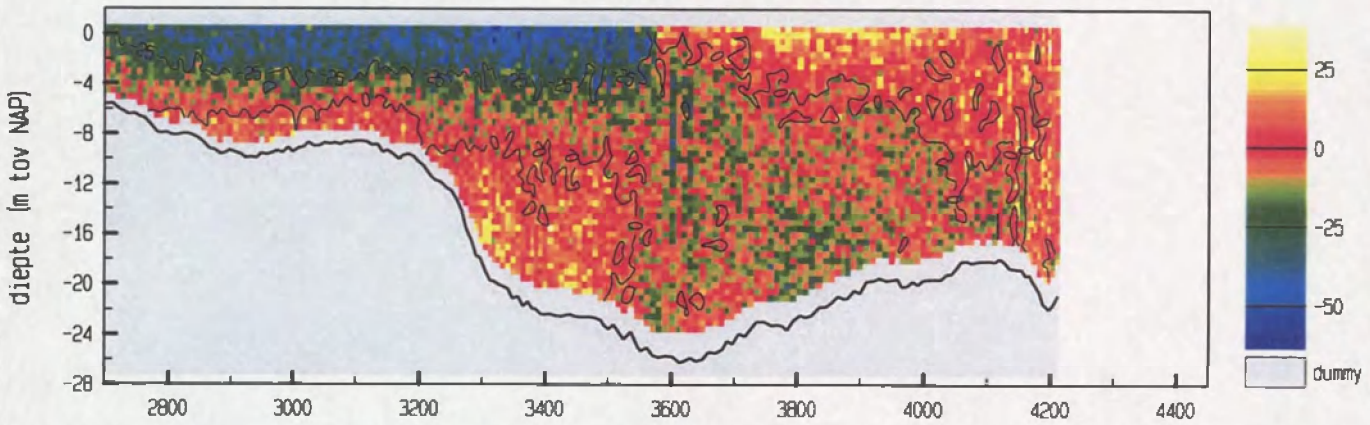

vertikale snelheid (cm/sec)

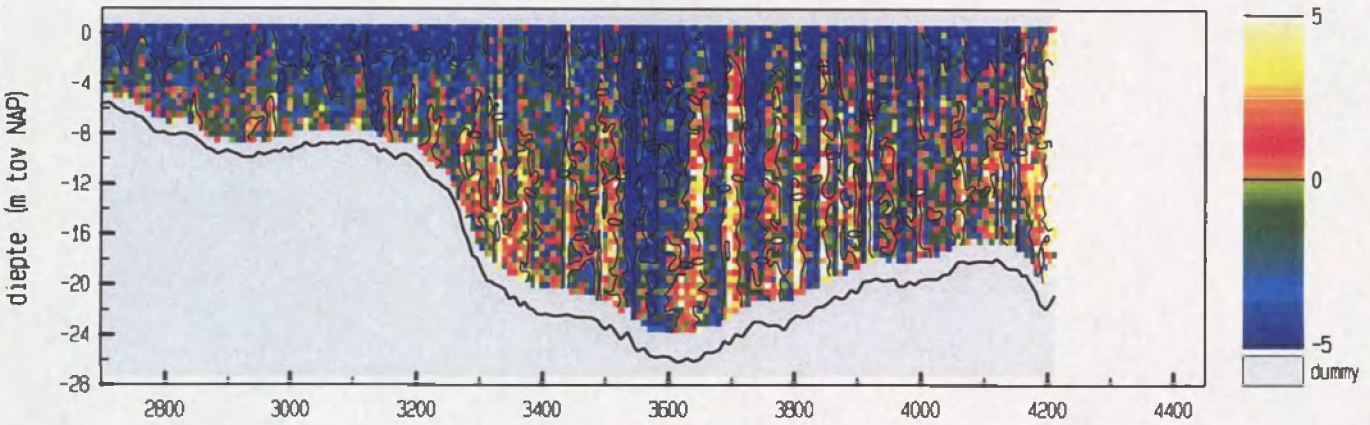

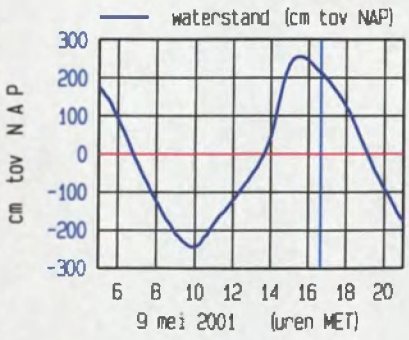

meetgebied



maximum gemiddelde stroom-
snelheid in de vertikaal

afstand uit nulpunt : 2723 m
stroomsnelheid : 58 cm/sec
stroomrichting : 310 °

doorstroomoppervlak : 28811 m²
raaidebiet : -1629 m³/sec

adcpfile : 0415065a.val

Everingen Raai 7 dd 9 mei 2001 tijd : 1648 - 1659
adcpfile : 0415066a.val

snelheid loodrecht op de raai (cm/sec)

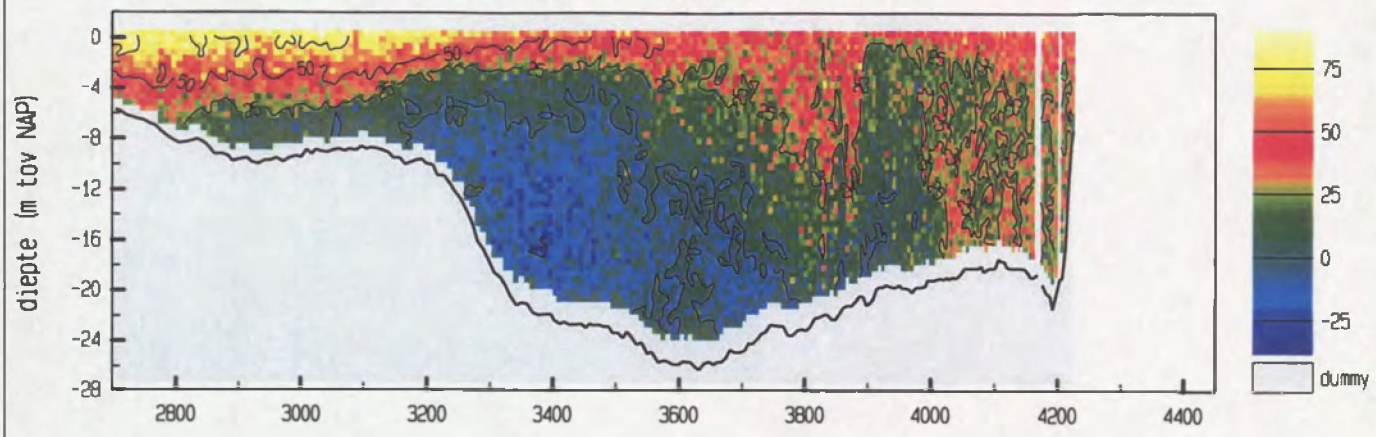

snelheid evenwijdig aan de raai (cm/sec)

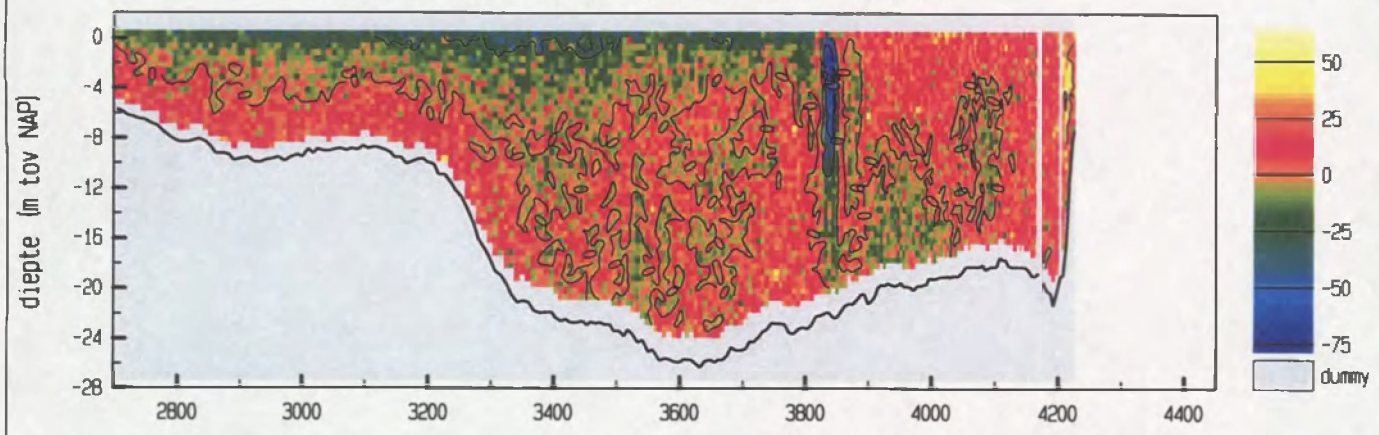

vertikale snelheid (cm/sec)

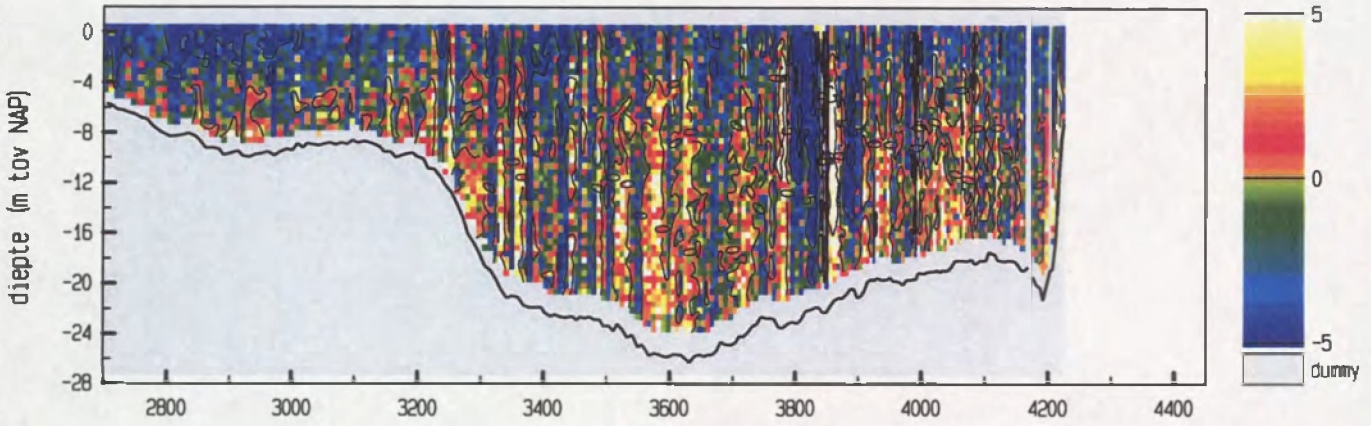

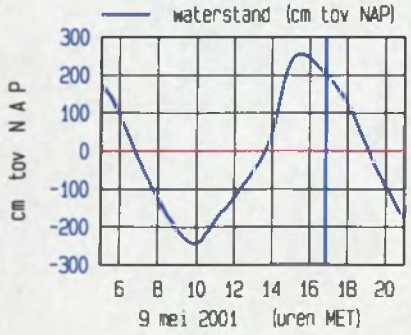

meetgebied



maximum gemiddelde stroom-
snelheid in de vertikaal

afstand uit nulpunt : 2712 m
stroomsnelheid : 59 cm/sec
stroomrichting : 291 °

doorstroomoppervlak : 28693 m^2
raaidebiet : 5673 m^3/sec

adcpfile : 0415066a.val

Everingen Raai 7 dd 9 mei 2001 tijd : 1700 - 1710
adcpfile : 0415067a.val

snelheid loodrecht op de raai (cm/sec)

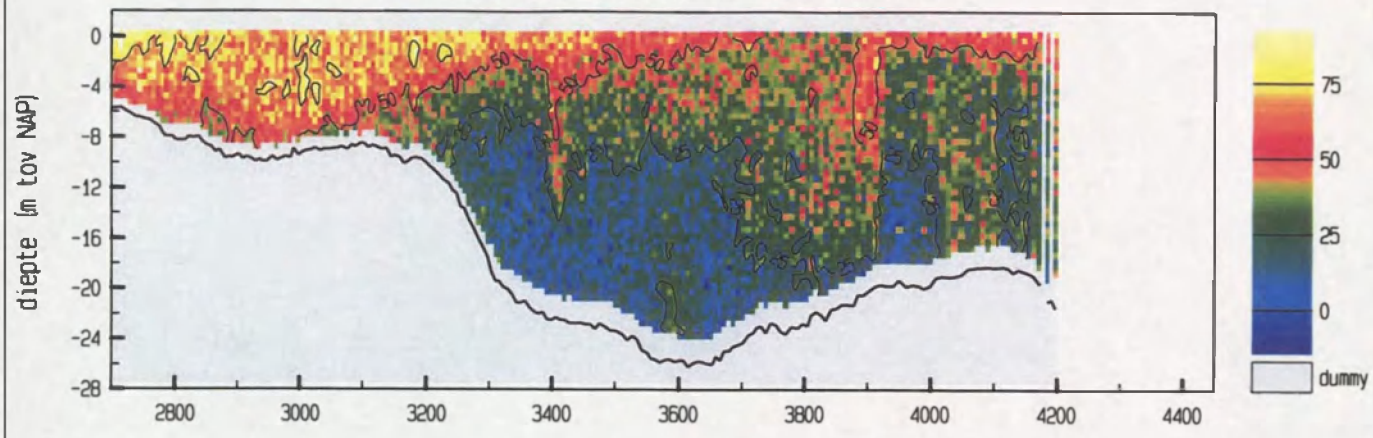

snelheid evenwijdig aan de raai (cm/sec)

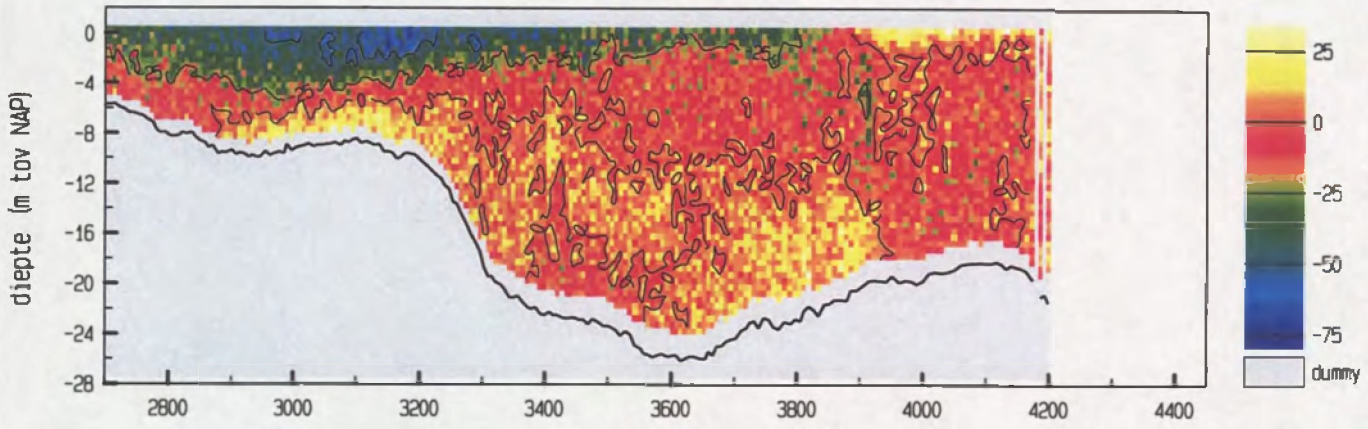

vertikale snelheid (cm/sec)

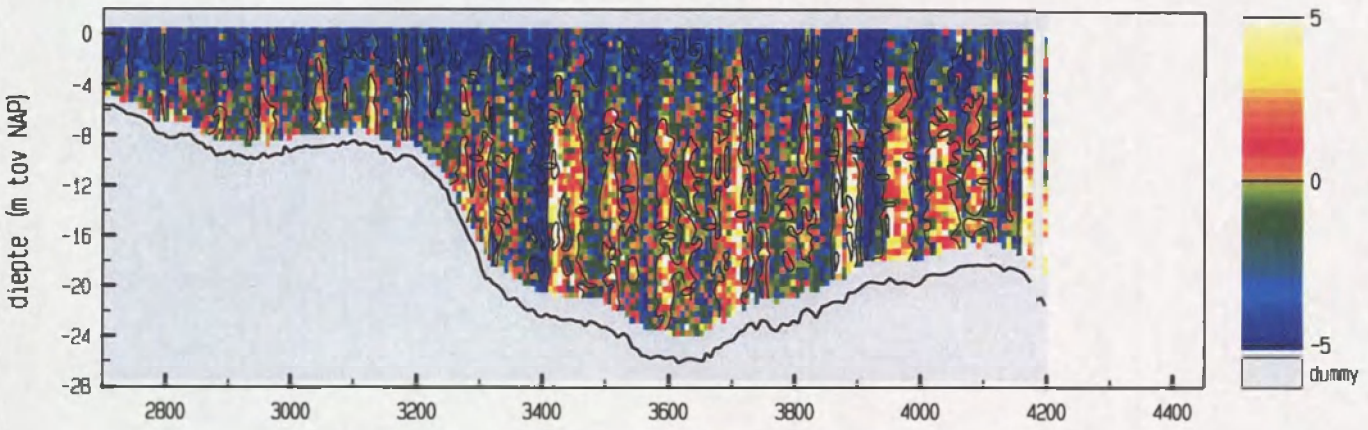

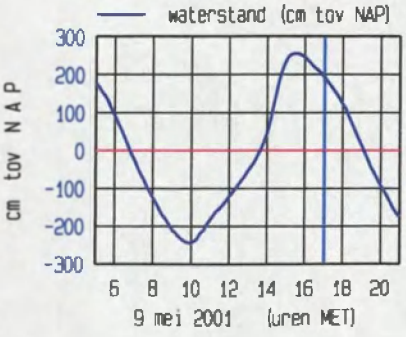

meetgebied



maximum gemiddelde stroom-snelheid in de vertikaal

afstand uit nulpunt : 2744 m
stroomsnelheid : 80 cm/sec
stroomrichting : 313 °

doorstroomoppervlak : 28187 m²
raaidebiet : 10310 m³/sec

adcpfile : 0415067a.val

Everingen Raai 7 dd 9 mei 2001 tijd : 1712 - 1721
adcpfile : 0415068a.val

snelheid loodrecht op de raai (cm/sec)

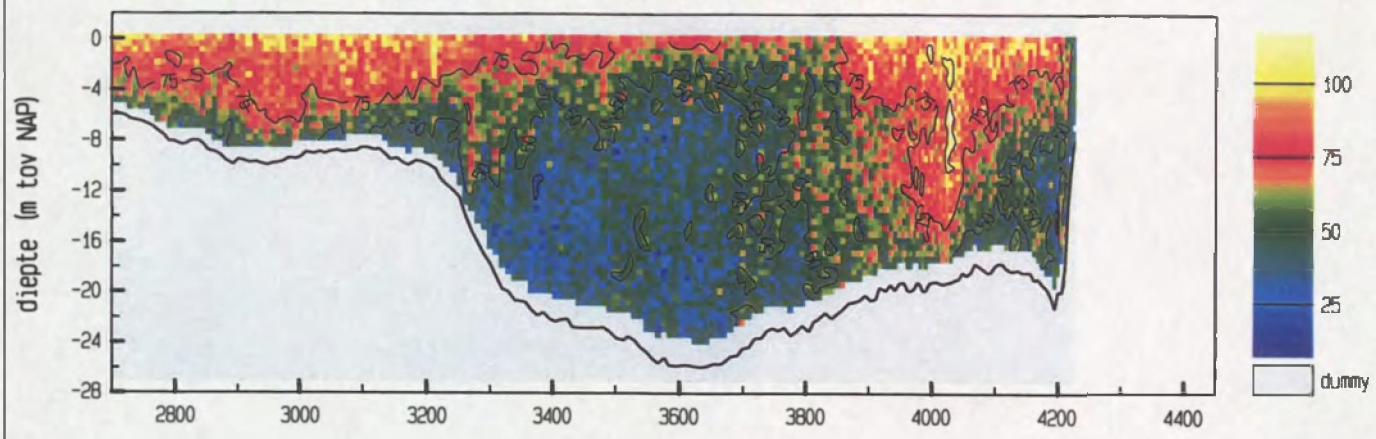

snelheid evenwijdig aan de raai (cm/sec)

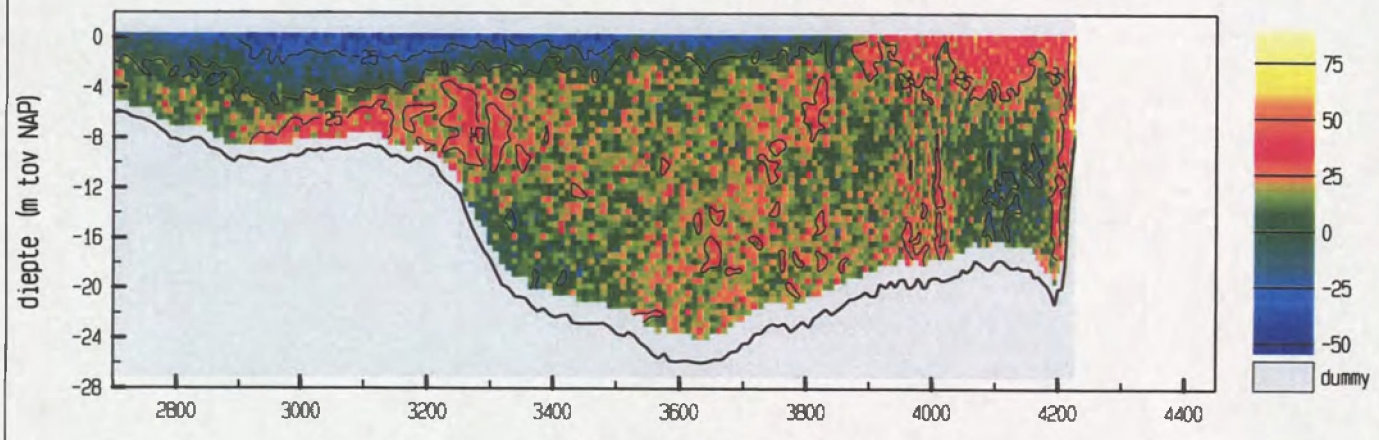

vertikale snelheid (cm/sec)

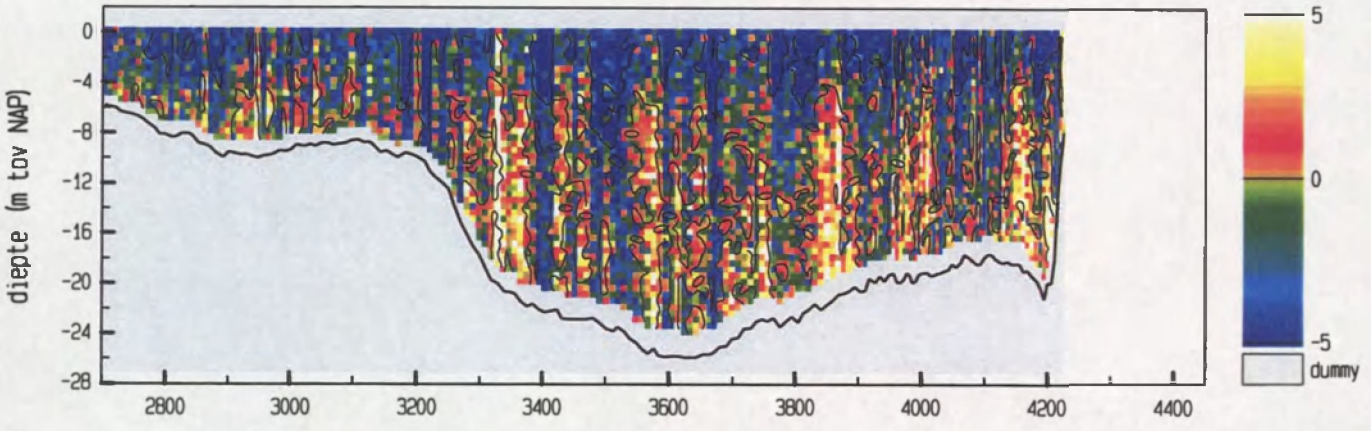

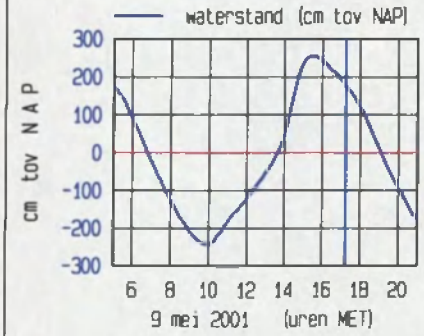

meetgebied

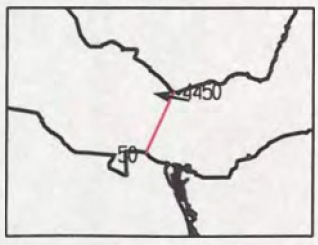

maximum gemiddelde stroom-
snelheid in de vertikaal

afstand uit nulpunt : 4030 m
stroomsnelheid : 93 cm/sec
stroomrichting : 281 °

doorstroomoppervlak : 28394 m^2
raaidebiet : 16578 m^3/sec

adcpfile : 0415068a.val

Everingen Raai 7 dd 9 mei 2001 tijd : 1722 - 1732
adcpfile : 0415069a.val

snelheid loodrecht op de raai (cm/sec)

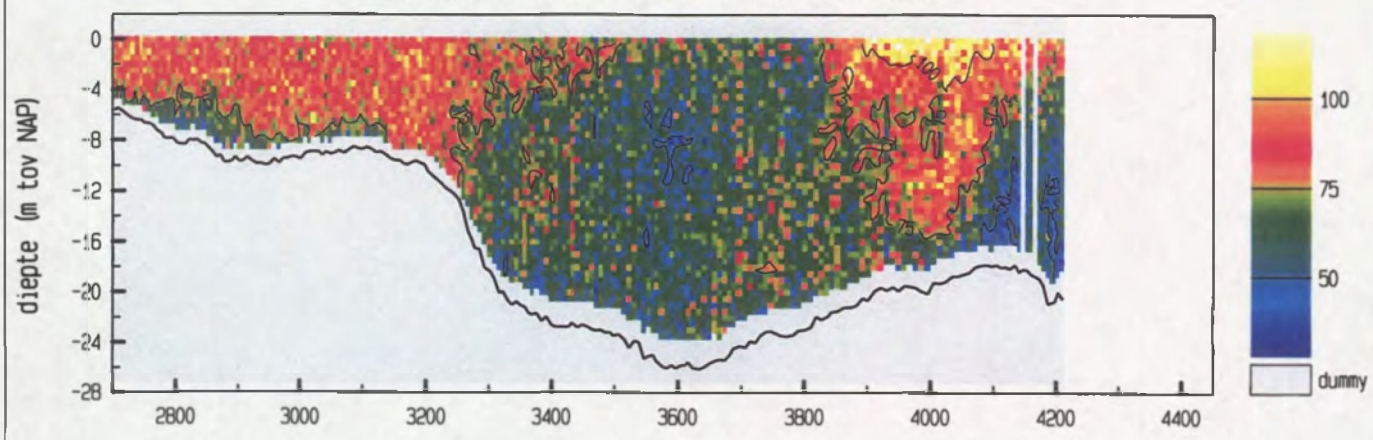

snelheid evenwijdig aan de raai (cm/sec)

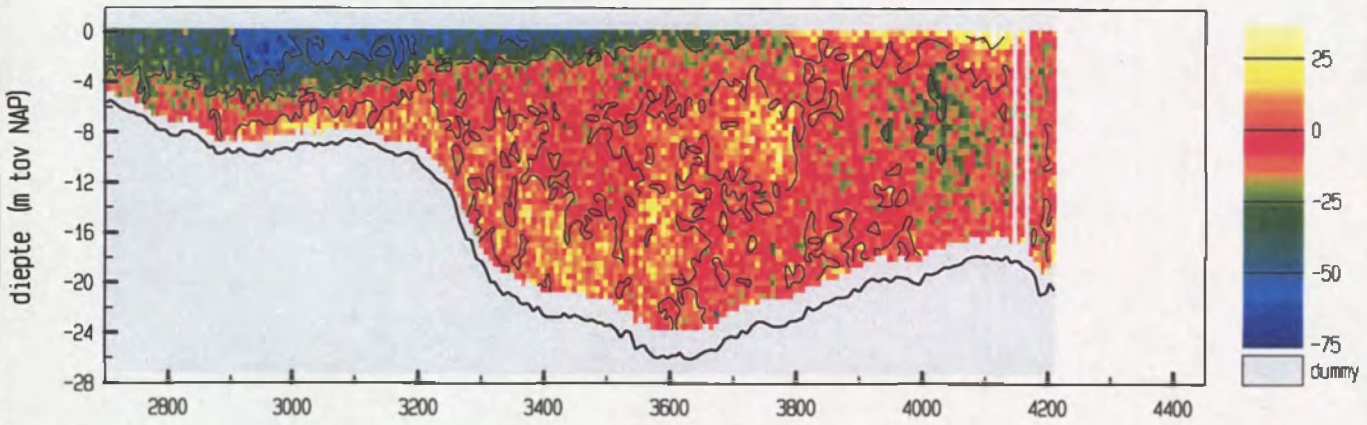

vertikale snelheid (cm/sec)

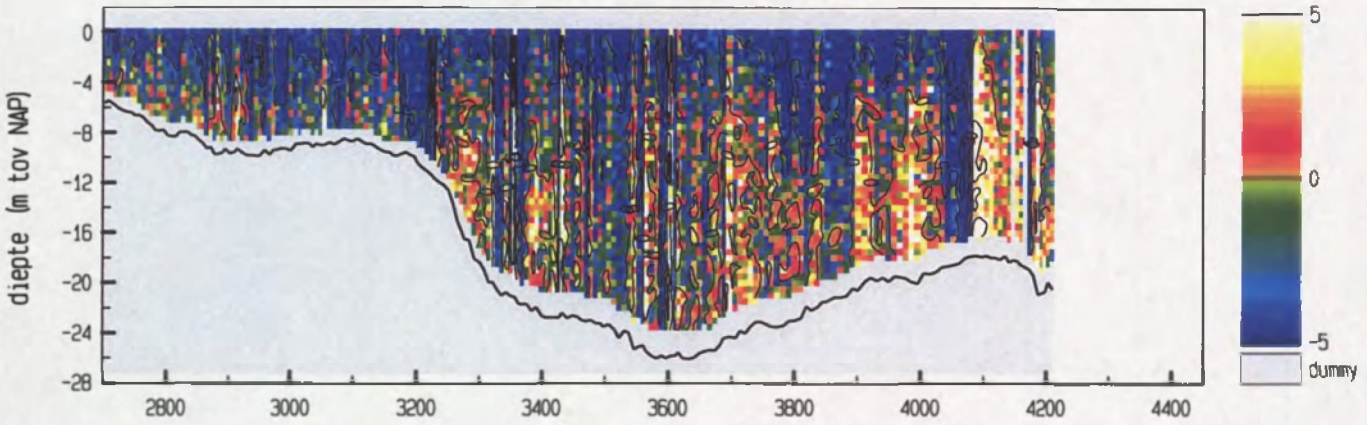

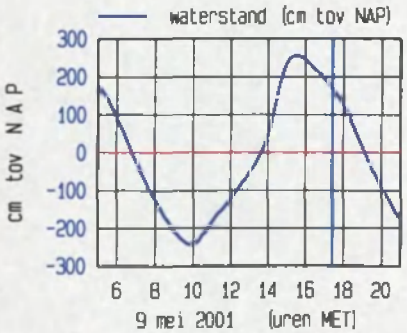

meetgebied

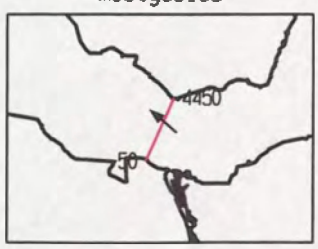

maximum gemiddelde stroom-
snelheid in de vertikaal

afstand uit nulpunt : 2746 m
stroomsnelheid : 94 cm/sec
stroomrichting : 310 °

doorstroomoppervlak : 28058 m²
raaidebiet : 19465 m³/sec

adcpfile : 0415069a.val

Everingen Raai 7 dd 9 mei 2001 tijd : 1734 - 1743
adcpfile : 0415070a.val

snelheid loodrecht op de raai (cm/sec)

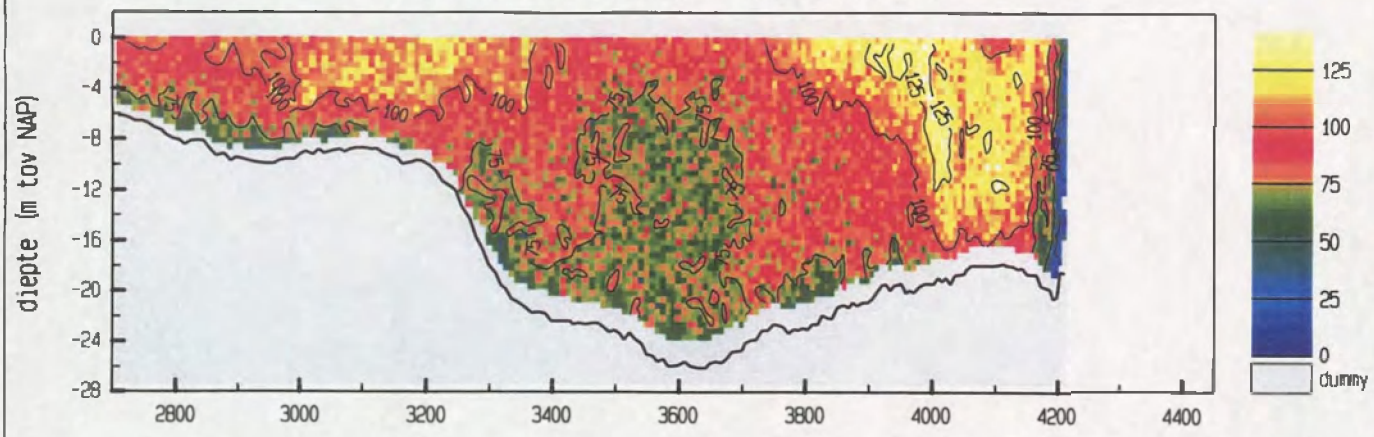

snelheid evenwijdig aan de raai (cm/sec)

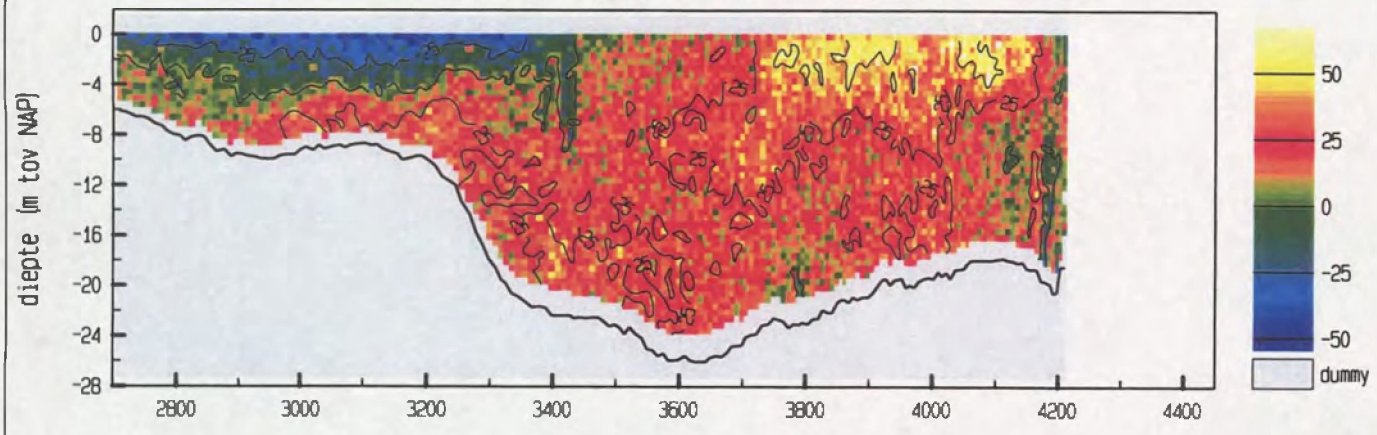

vertikale snelheid (cm/sec)

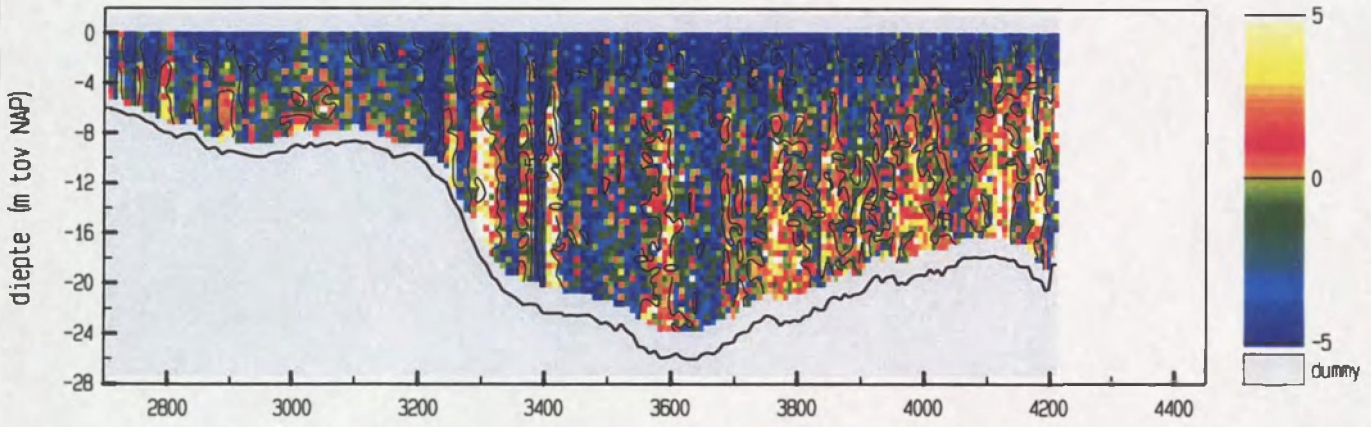

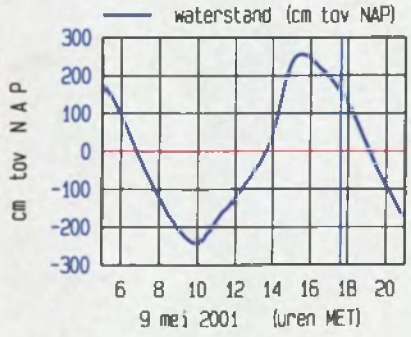

meetgebied

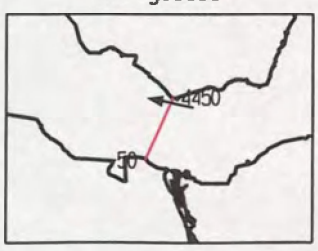

maximum gemiddelde stroom-
snelheid in de vertikaal

afstand uit nulpunt : 4021 m
stroomsnelheid : 122 cm/sec
stroomrichting : 282 °

doorstroomoppervlak : 27757 m²
raaidebiet : 23921 m³/sec

adcpfile : 0415070a.val

Everingen Raai 7 dd 9 mei 2001 tijd : 1743 - 1753
adcpfile : 0415071a.val

snelheid loodrecht op de raai (cm/sec)

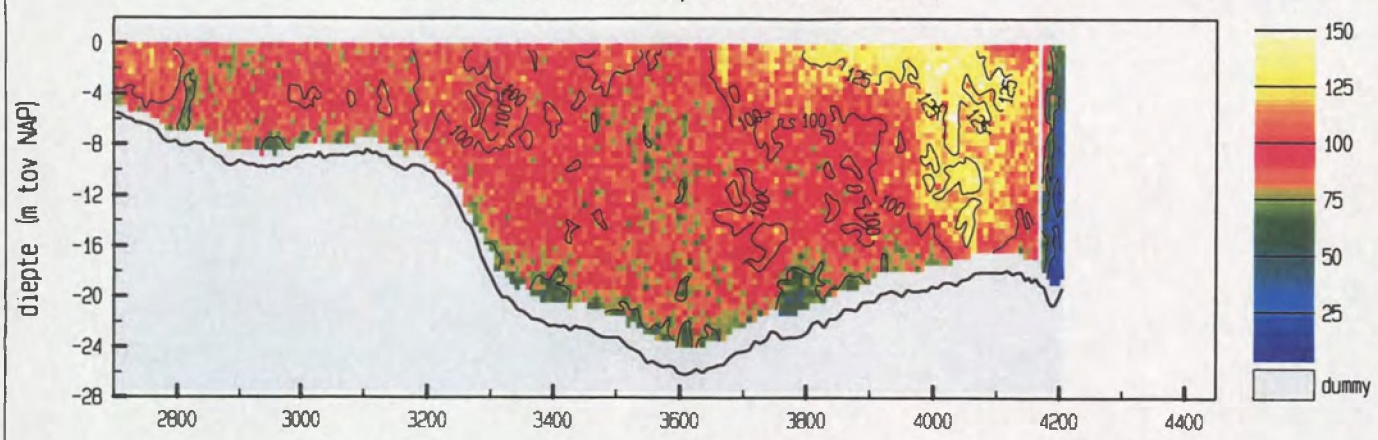

snelheid evenwijdig aan de raai (cm/sec)

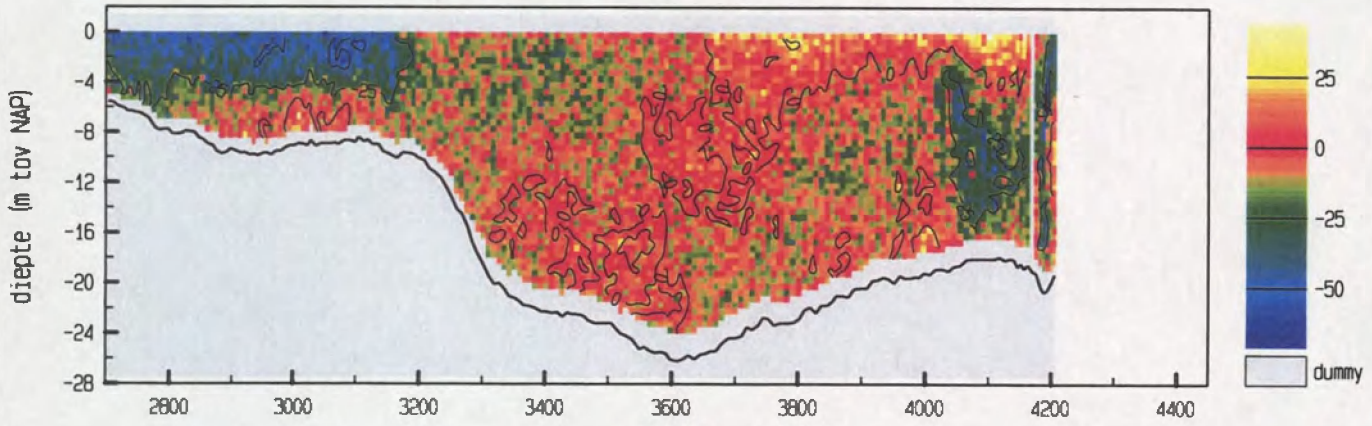

vertikale snelheid (cm/sec)

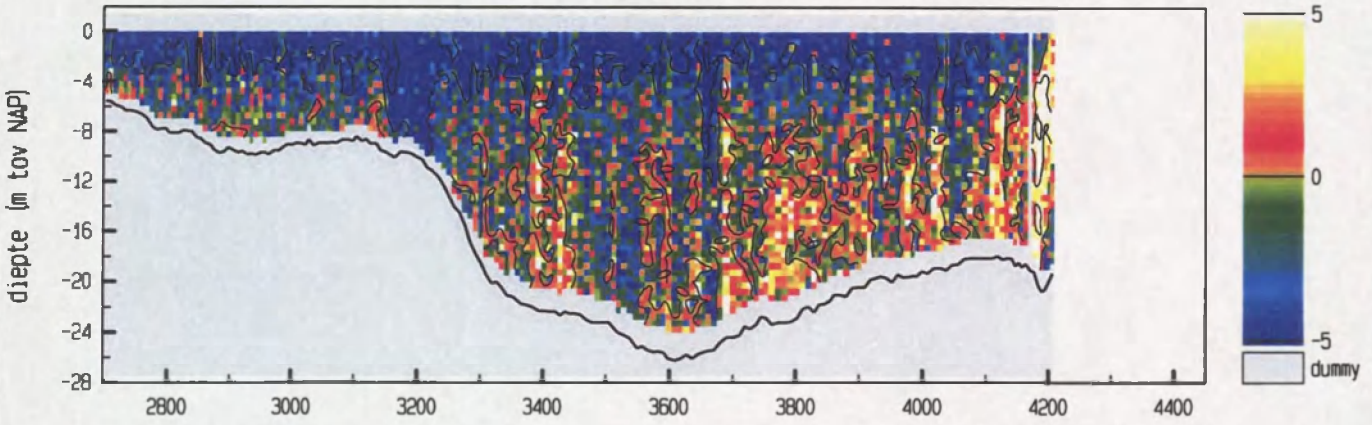

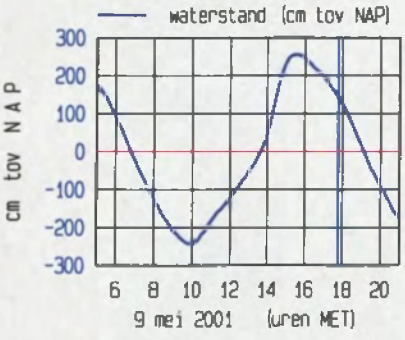

meetgebied

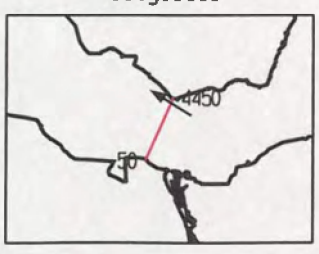

maximum gemiddelde stroom-
snelheid in de vertikaal

afstand uit nulpunt : 4065 m
stroomsnelheid : 125 cm/sec
stroomrichting : 302 °

doorstroomoppervlak : 27519 m²
raaidebiet : 25511 m³/sec

adcpfile : 0415071a.val

Everingen Raai 7 dd 9 mei 2001 tijd : 1755 - 1805
adcpfile : 0415072a.val

snelheid loodrecht op de raai (cm/sec)

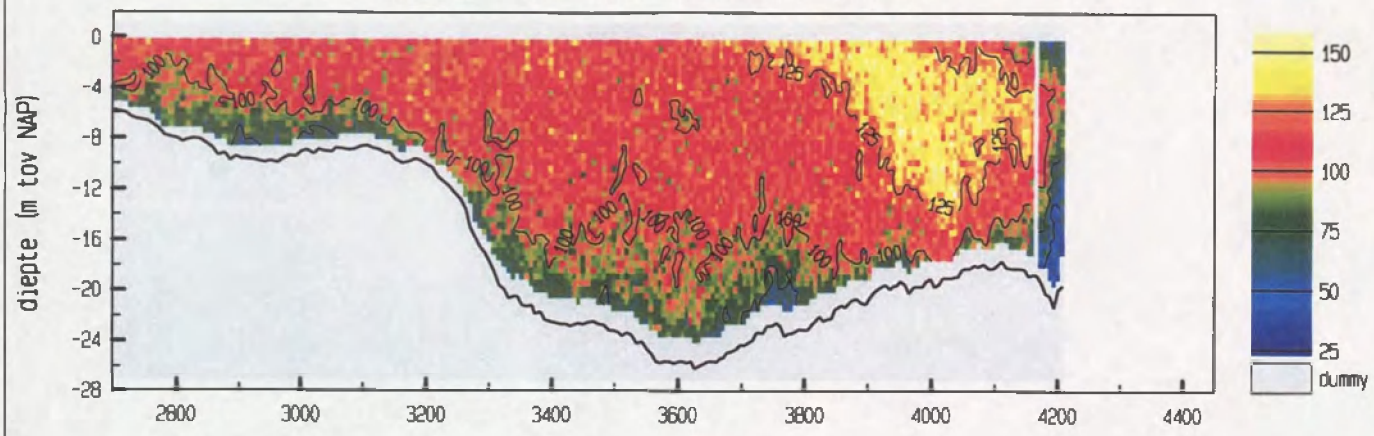

snelheid evenwijdig aan de raai (cm/sec)

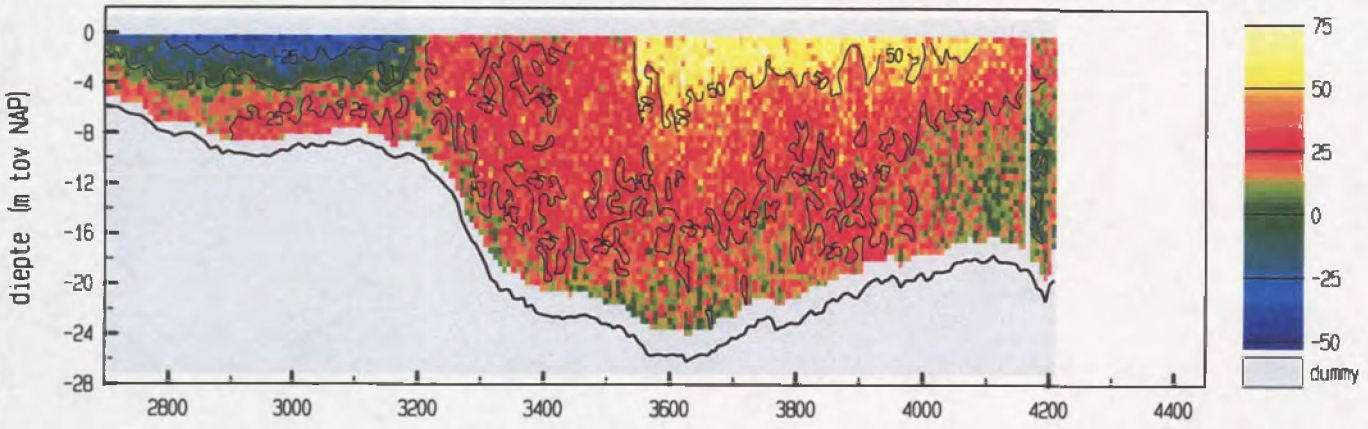

vertikale snelheid (cm/sec)

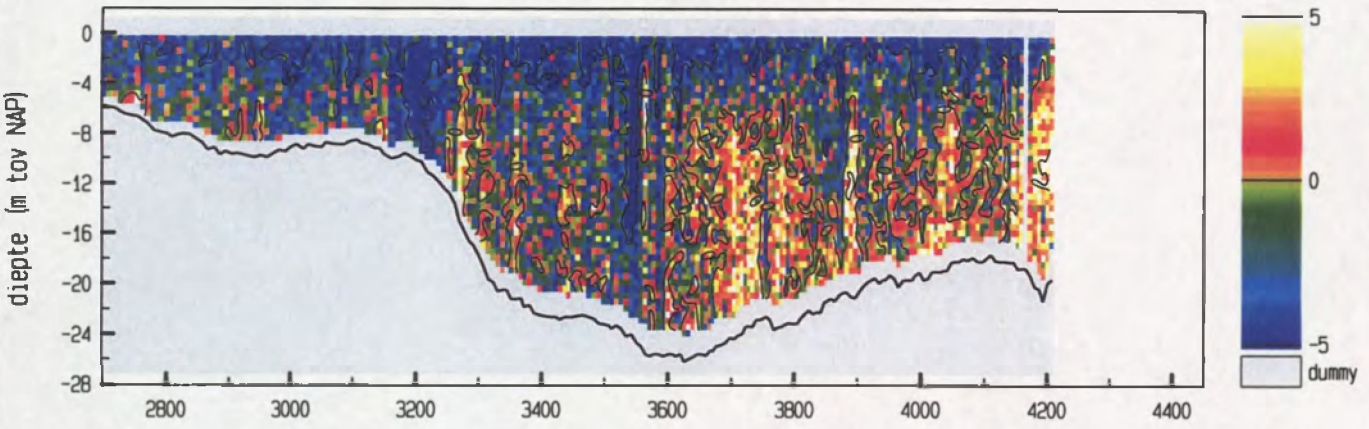

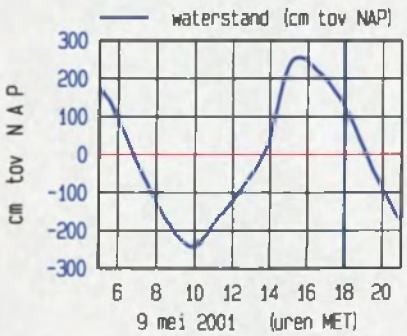

meetgebied



maximum gemiddelde stroom-
snelheid in de vertikaal

afstand uit nulpunt : 4030 m
stroomsnelheid : 131 cm/sec
stroomrichting : 282 °

doorstroomoppervlak : 27337 m²
raaidebiet : 28115 m³/sec

adcpfile : 0415072a.val

Everingen Raai 7 dd 9 mei 2001 tijd : 1805 - 1815
adcpfile : 0415073a.val

snelheid loodrecht op de raai (cm/sec)

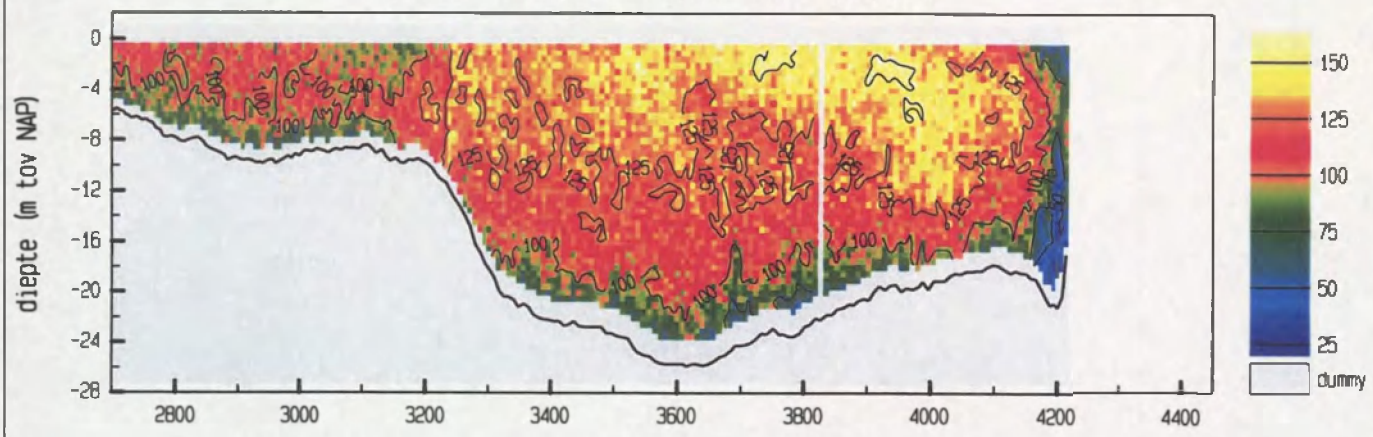

snelheid evenwijdig aan de raai (cm/sec)

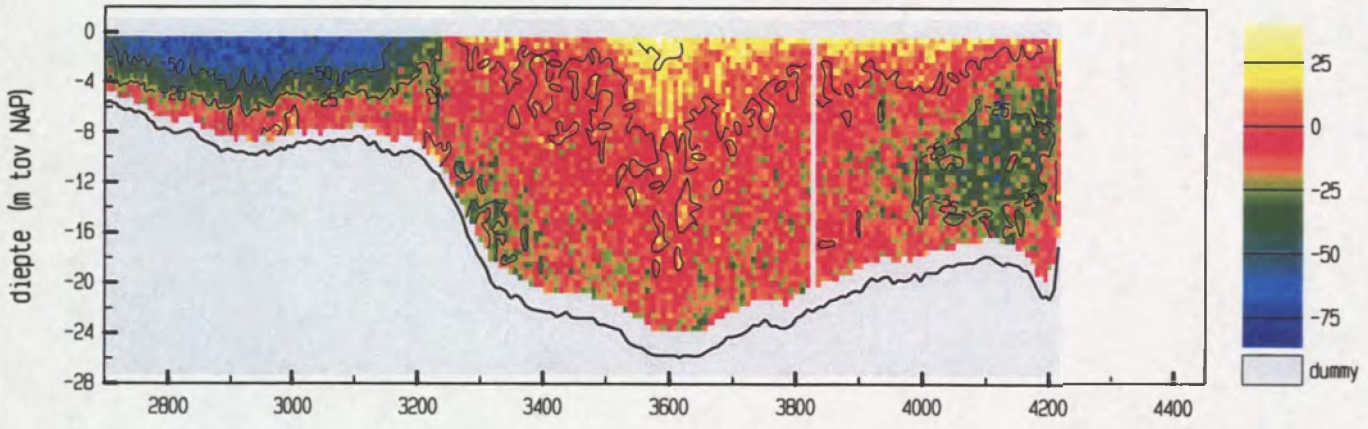

vertikale snelheid (cm/sec)

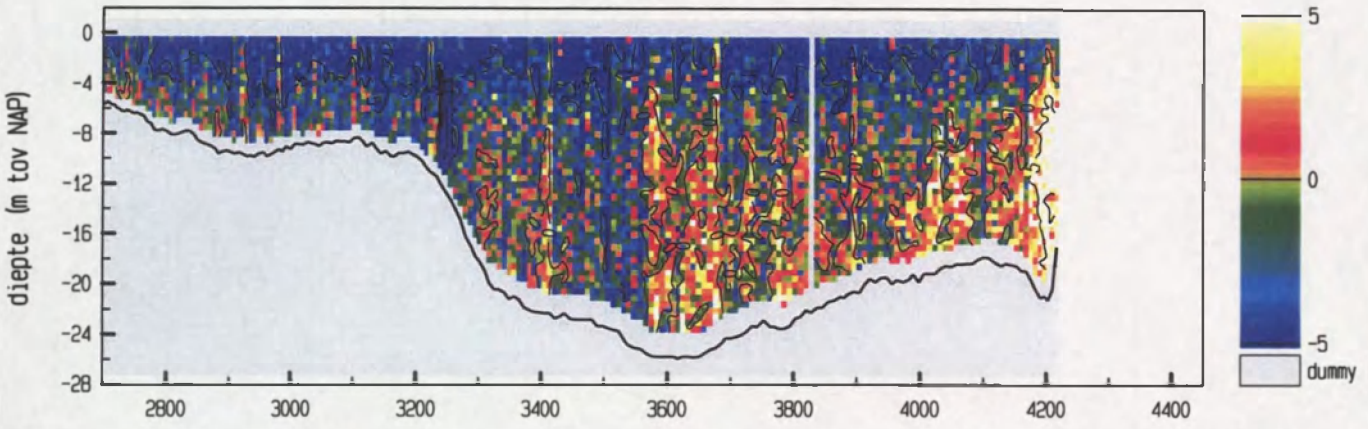

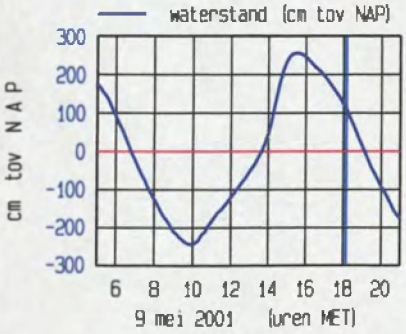

meetgebied



maximum gemiddelde stroom-snelheid in de vertikaal

afstand uit nulpunt : 3945 m
stroomsnelheid : 131 cm/sec
stroomrichting : 297 °

doorstroomoppervlak : 27242 m²
raaidebiet : 30055 m³/sec

adcpfile : 0415073a.val

Everingen Raai 7 dd 9 mei 2001 tijd : 1818 - 1829
adcpfile : 0415074a.val

snelheid loodrecht op de raai (cm/sec)

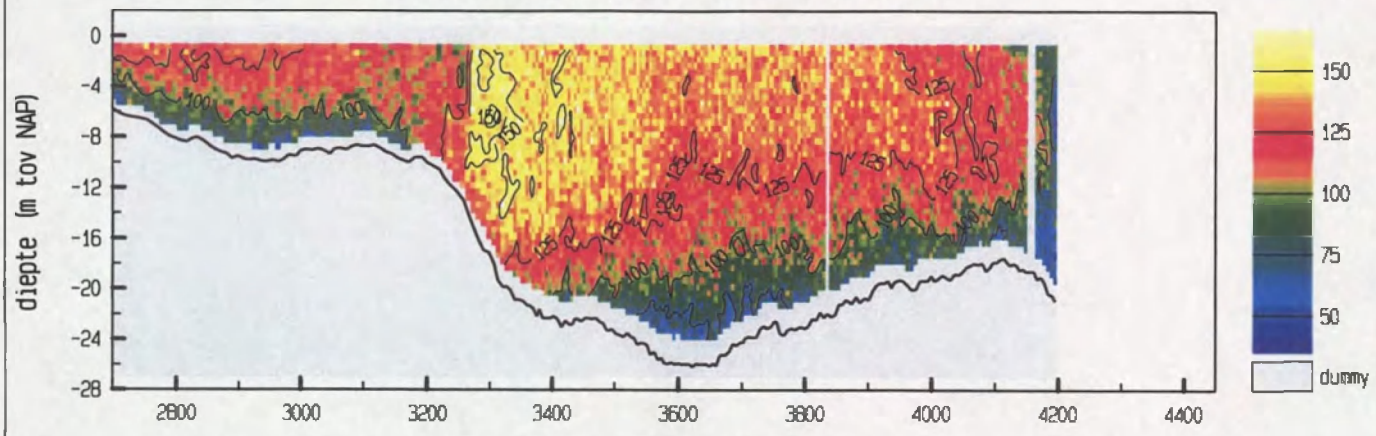

snelheid evenwijdig aan de raai (cm/sec)

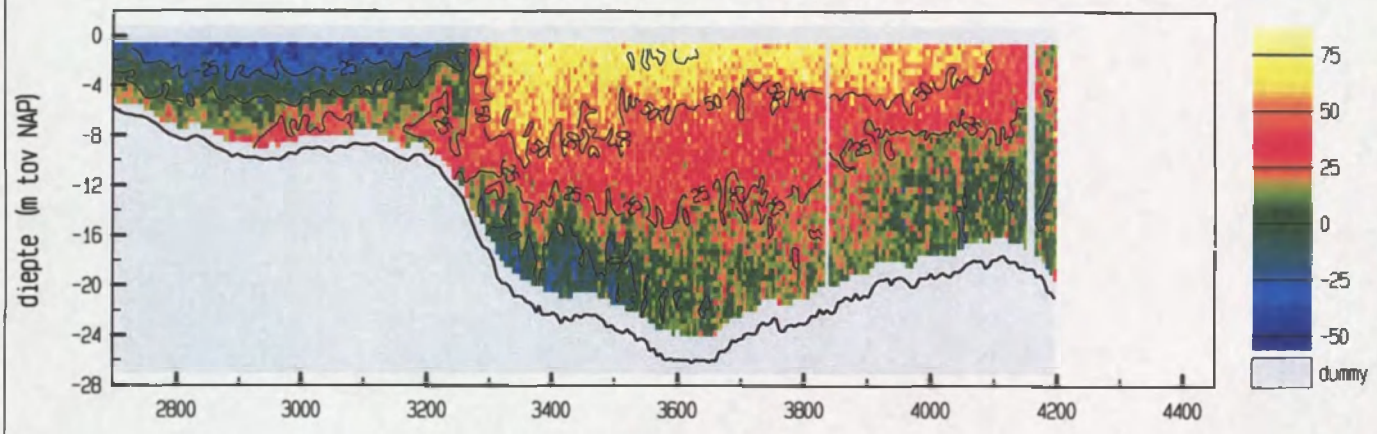

vertikale snelheid (cm/sec)

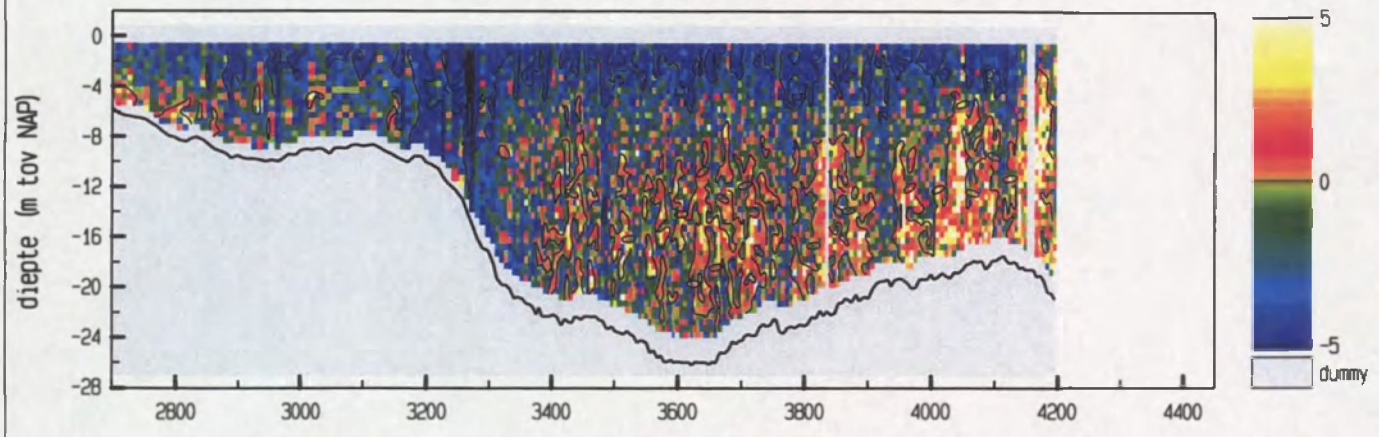

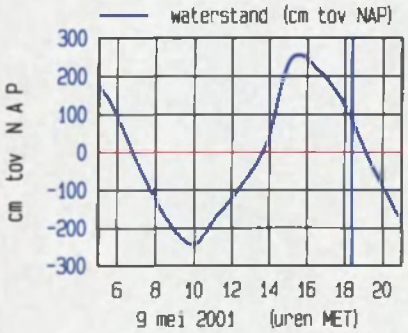

meetgebied



maximum gemiddelde stroom-
snelheid in de vertikaal

afstand uit nulpunt : 3280 m
stroomsnelheid : 150 cm/sec
stroomrichting : 281 °

doorstroomoppervlak : 26476 m²
raaidebiet : 30107 m³/sec

adcpfile : 0415074a.val

Ministerie van Verkeer en Waterstaat
Directoraat-Generaal Rijkswaterstaat

Meetinformatiedienst Zeeland
Vlissingen

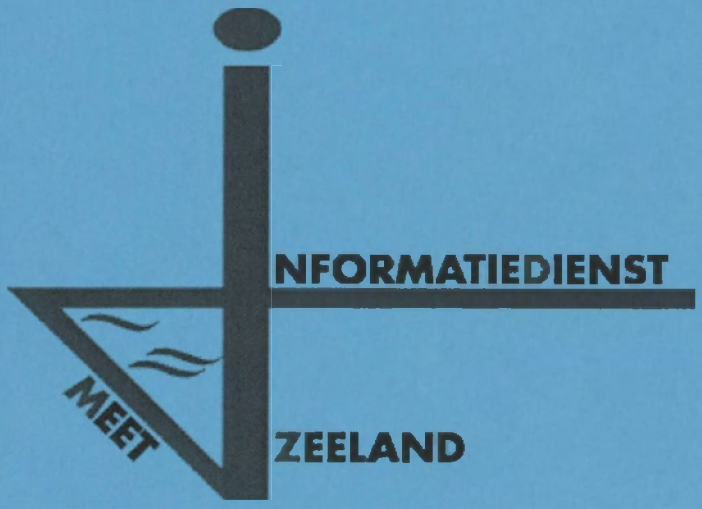

9b. Debiet Everingen

Everingen Raai 7 dd 9 mei 2001 tijd : 0521 - 1823

lokatienaam : EVER
soort/fase : Q302
omschrijving: debiet in m ^{3}/sec

	00	10	20	30	40	50
04			-2037	3523	8388	13458
05	18027	20889	24163	27025	29316	30211
06	31189	30928	30846	30446	29695	29033
07	28506	27538	27035	26291	25097	23867
08	22519	21722	20639	19694	18515	17307
09	16056	15000	13985	12319	10682	8686
10	7018	3975	777	-2522	-5766	-8506
11	-10962	-12615	-13670	-14513	-15368	-15747
12	-16442	-16654	-17028	-17384	-17803	-18826
13	-19301	-20010	-20762	-21688	-23426	-24724
14	-27909	-31729	-35650	-39424	-42682	-41860
15	-41039	-40219	-37588	-34459	-31060	-26705
16	-21566	-17017	-12431	-7105	-2511	3239
17	8203	13160	17628	20681	24239	25945
18	28115	30056	30095			

datum	tijd	ebvolume (m ^{3})	vloedvolume (m ^{3})
20010509	0424 - 1022	434 408 672	
20010509	1022 - 1645		- 494 490 944

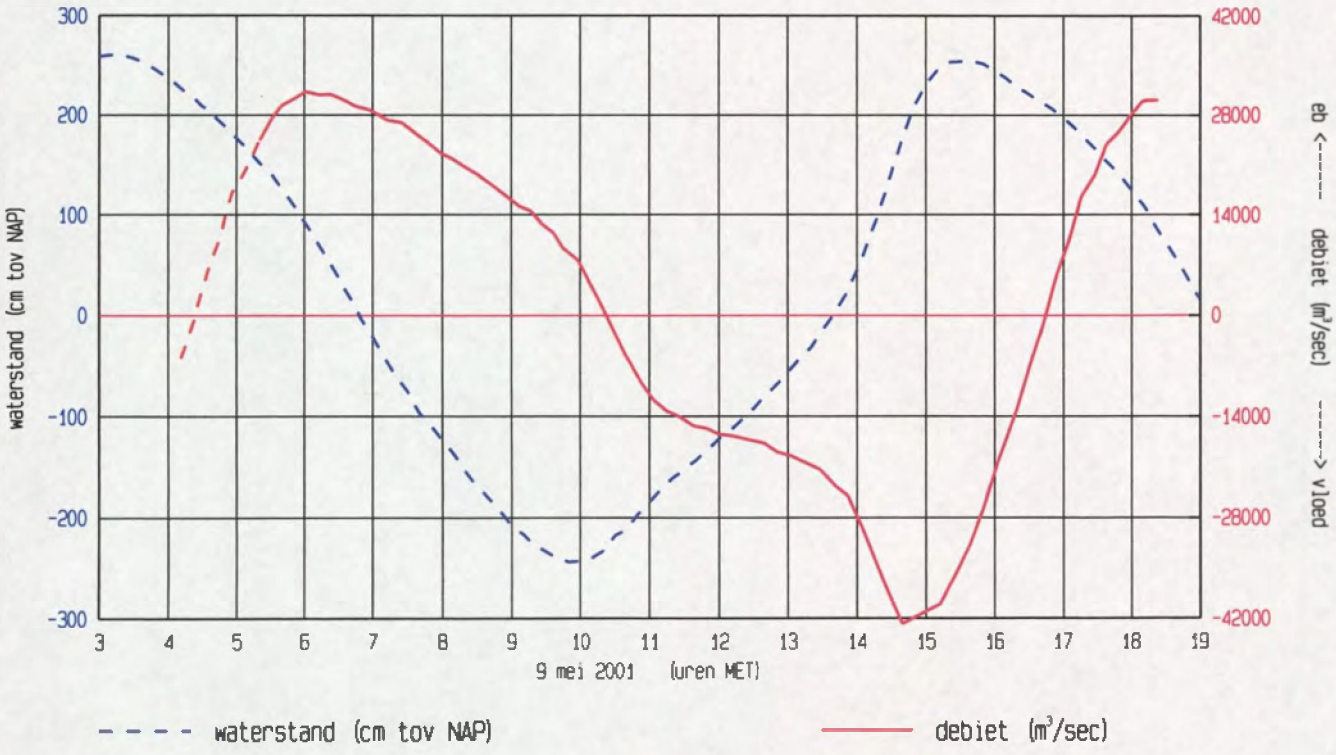

Ministerie van Verkeer en Waterstaat
Directoraat-Generaal Rijkswaterstaat

Meetinformatiedienst Zeeland
Vlissingen

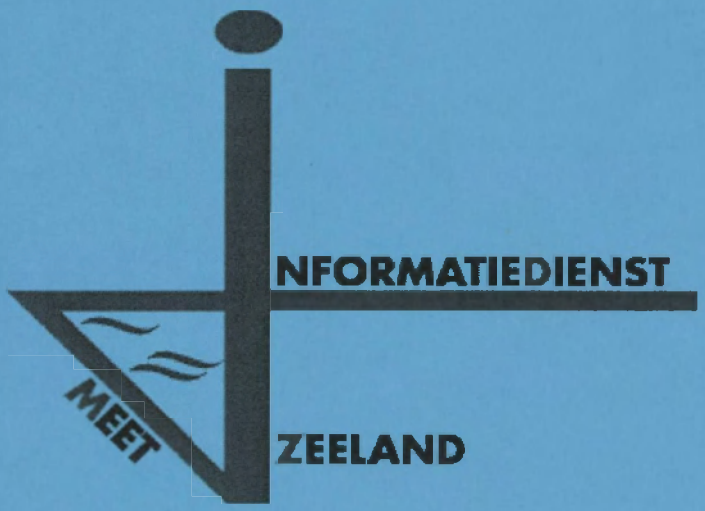

10b. Resultaten OSM-2

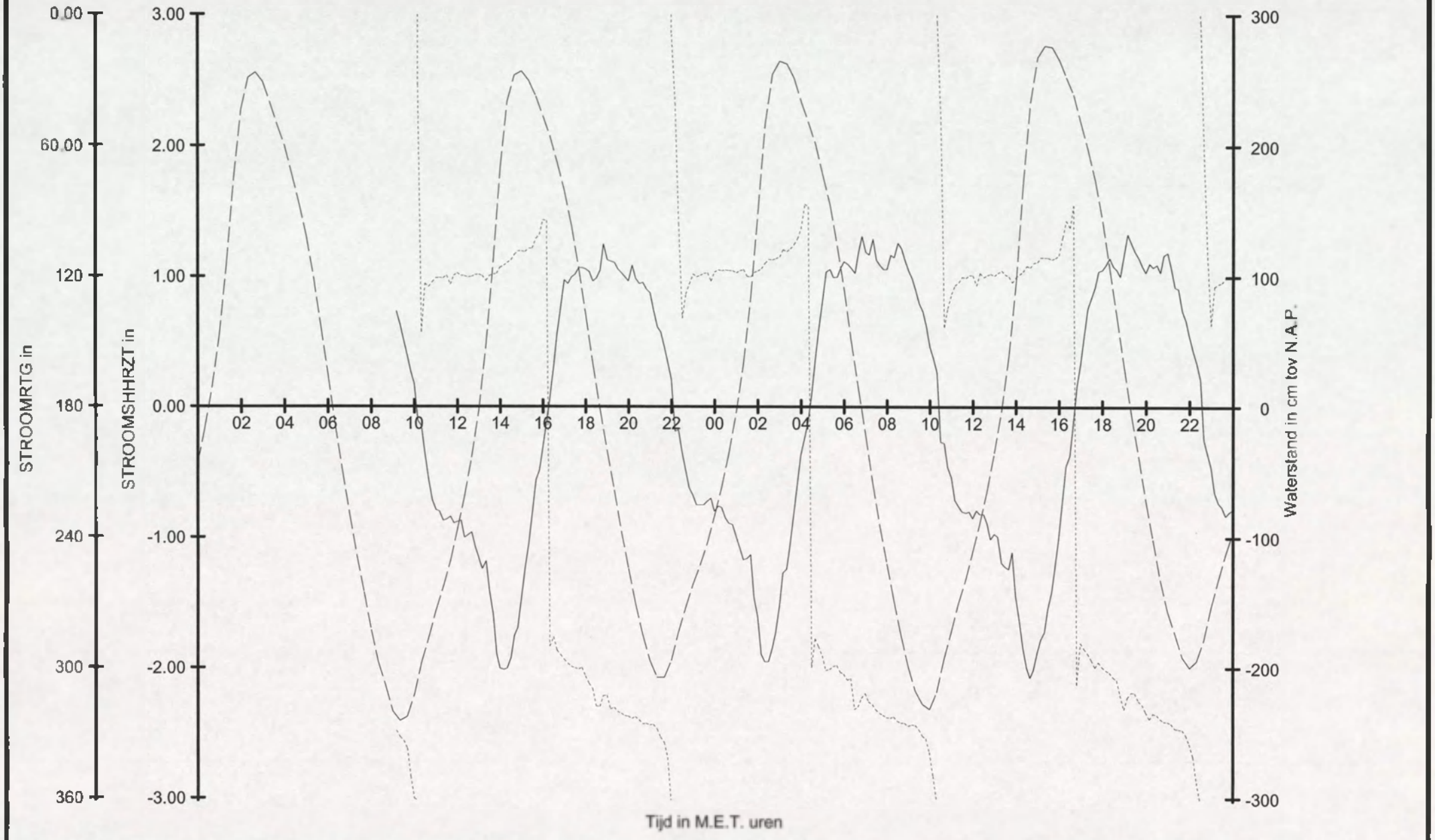

Rijkswaterstaat
Directie Zeeland
Meetinformatiedienst

Raainaam : Debietraai 7
Meetperiode : 24/04/2001 t/m 25/04/2001
Streefvoetmaat : 3250
Lokatienaam : OSM2

STROOMSHHRZT
STROOMRTG

Waterstand te Terneuzen

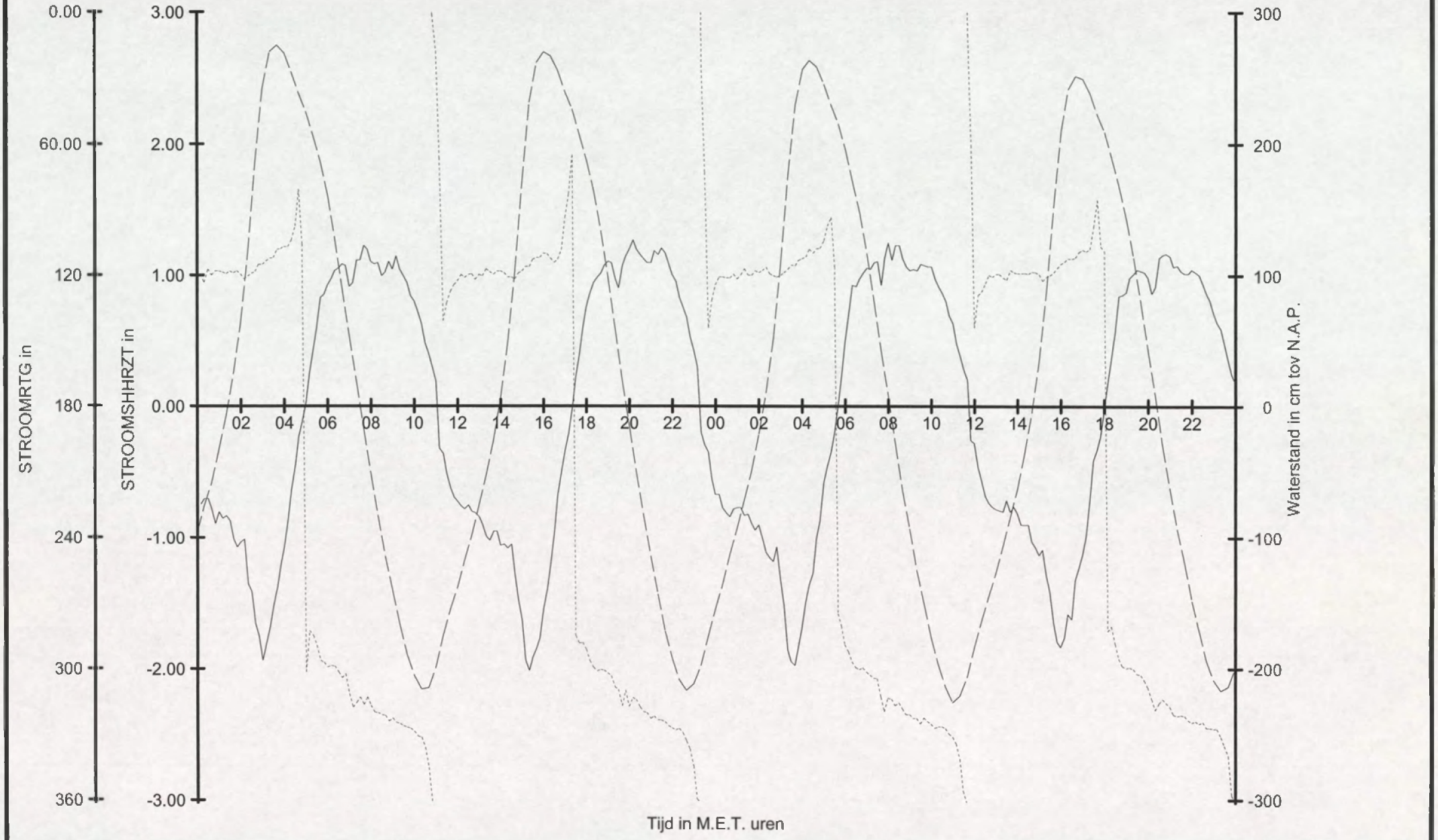

Rijkswaterstaat
Directie Zeeland
Meetinformatiedienst

Raainaam : Debietraai 7
Meetperiode : 26/04/2001 t/m 27/04/2001
Streefvoetmaat : 3250
Lokatienaam : OSM2

STROOMSHHRZT
STROOMRTG
Waterstand te Terneuzen

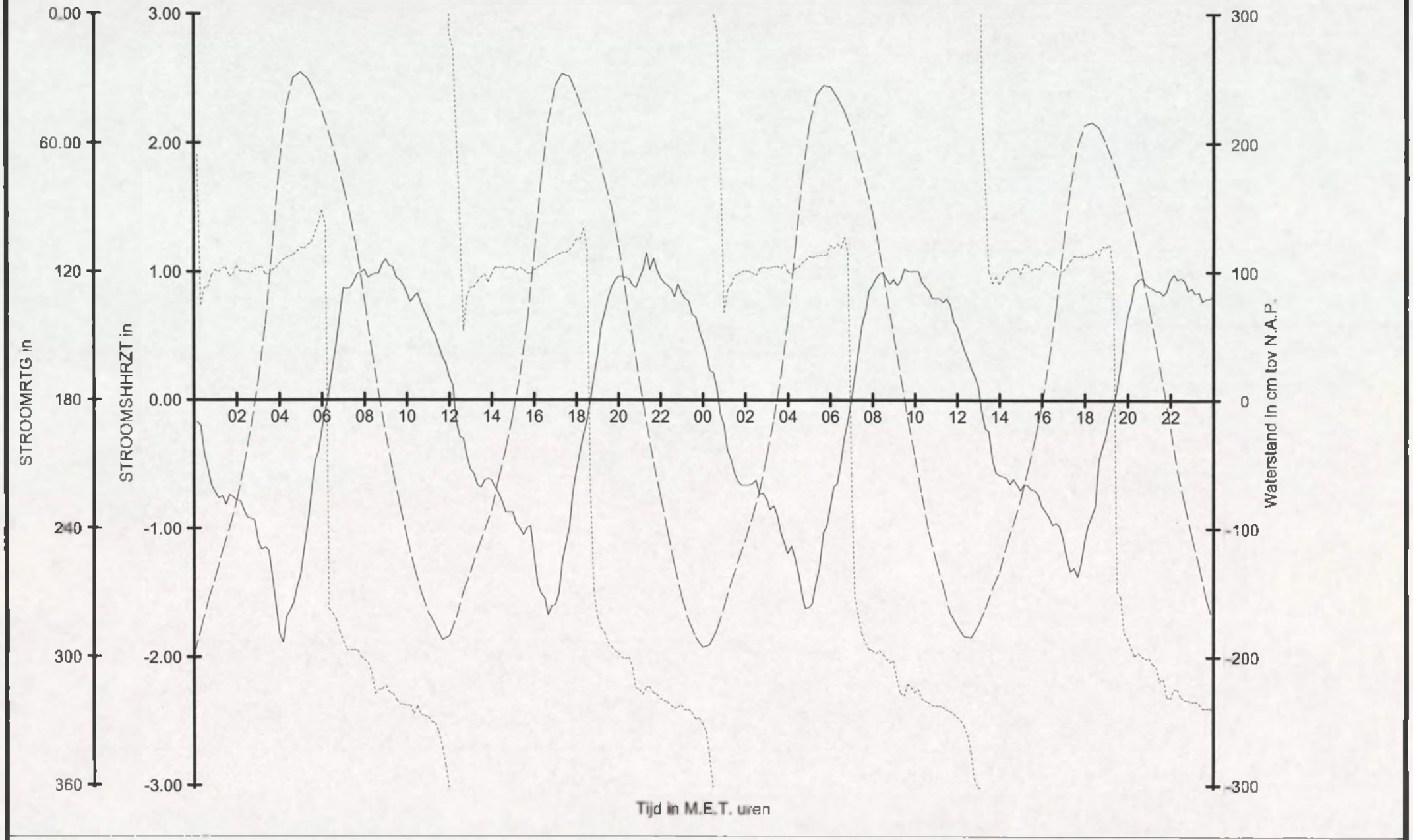

Rijkswaterstaat
Directie Zeeland
Meetinformatiedienst

Raainaam : Debietraai 7
Meetperiode : 28/04/2001 t/m 29/04/2001
Stroefvoetmaat : 3250
Lokatienaam : OSM2

STROOMSHHRZT
STROOMRTG
Waterstand te Terneuzen

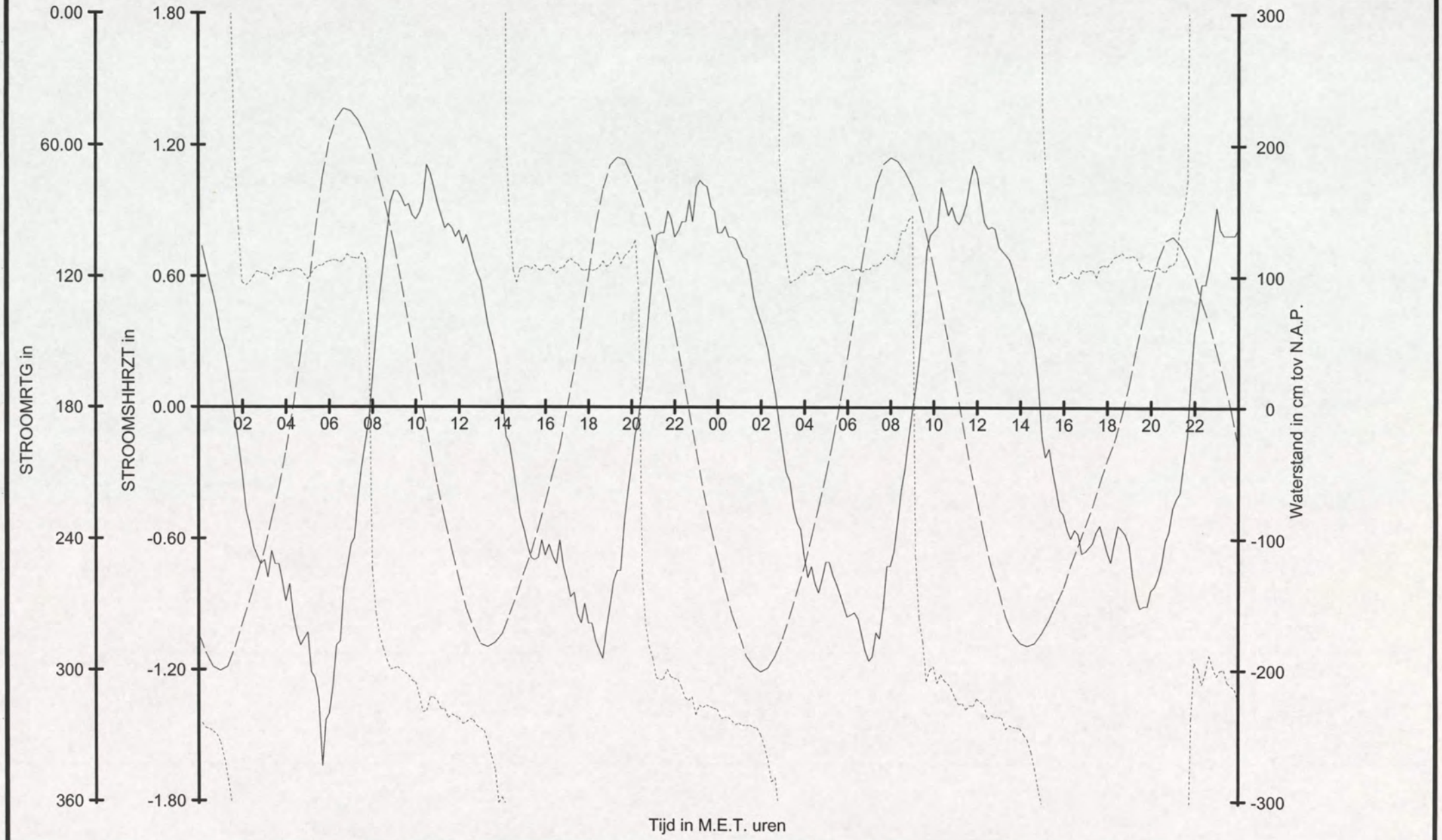

Rijkswaterstaat
Directie Zeeland
Meetinformatiedienst

Raainaam : Debietraai 7
Meetperiode : 30/04/2001 t/m 01/05/2001
Streefvoetmaat : 3250
Lokatienaam : OSM2

STROOMSHHRZT
STROOMRTG
Waterstand te Terneuzen

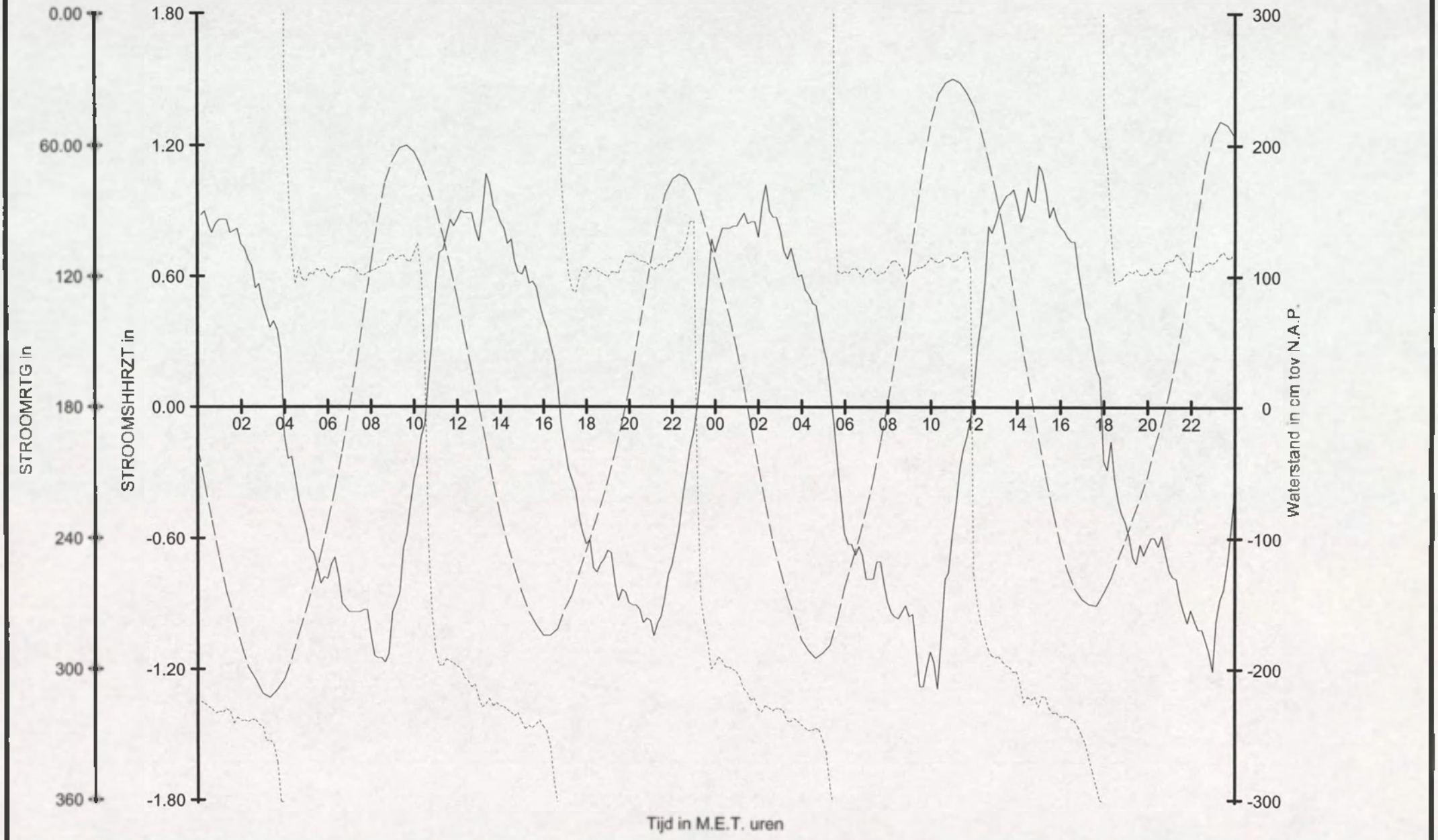

Rijkswaterstaat
Directie Zeeland
Meetinformatiedienst

Raainaam : Deb'etraai 7
Meetperiode : 02/05/2001 t/m 03/05/2001
Streefvoetmaat : 3250
Lokatienaam : OSM2

STROOMSHHRZT
STROOMRTG
Waterstand te Terneuzen

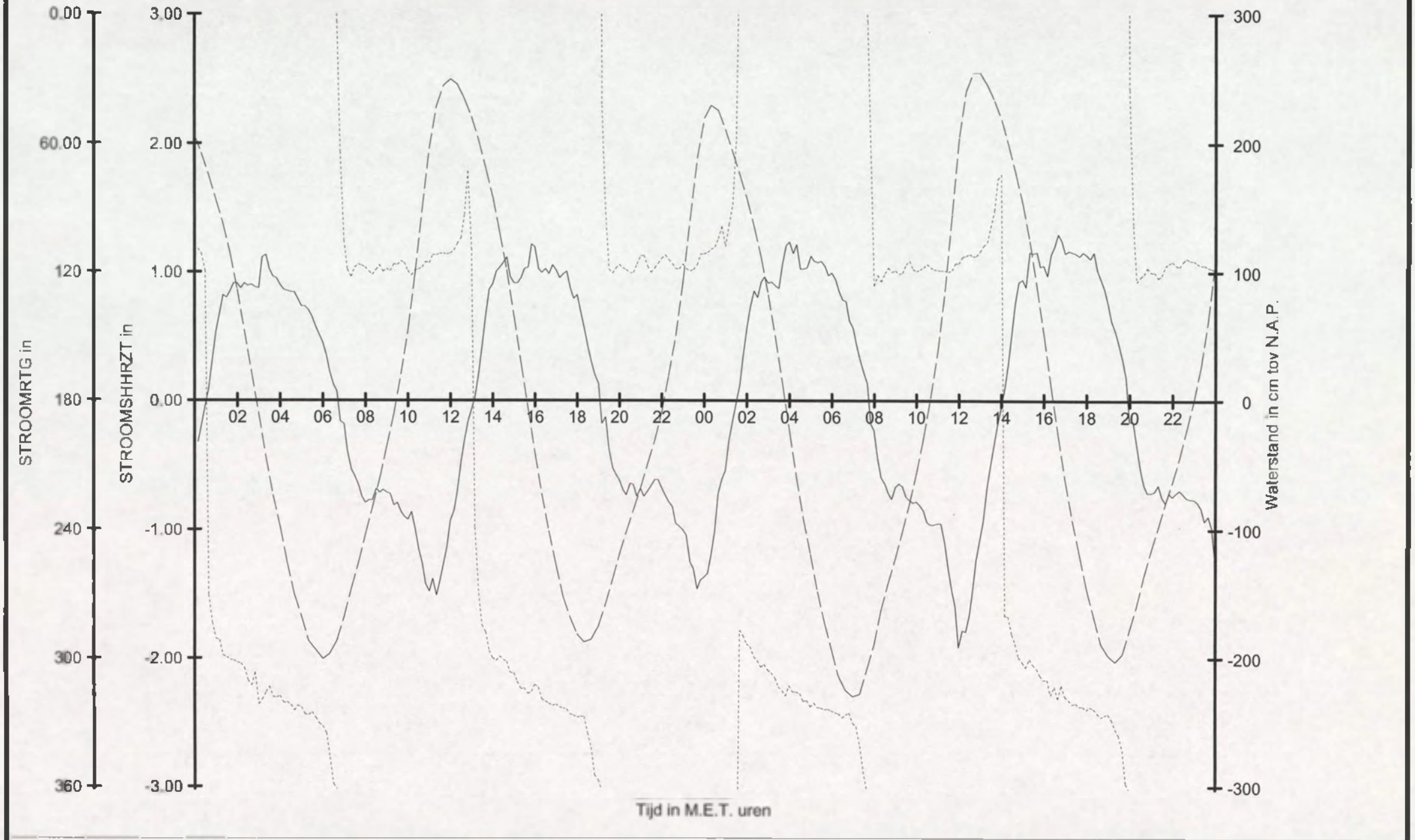

Rijkswaterstaat
Directie Zeeland
Meetinformatiedienst

Raainaam : Debietraai 7
Meetperiode : 04/05/2001 t/m 05/05/2001
Streefvoetmaat : 3250
Lokatienaam : OSM2

STROOMSHHRZT
STROOMRTG
Waterstand te Terneuzen

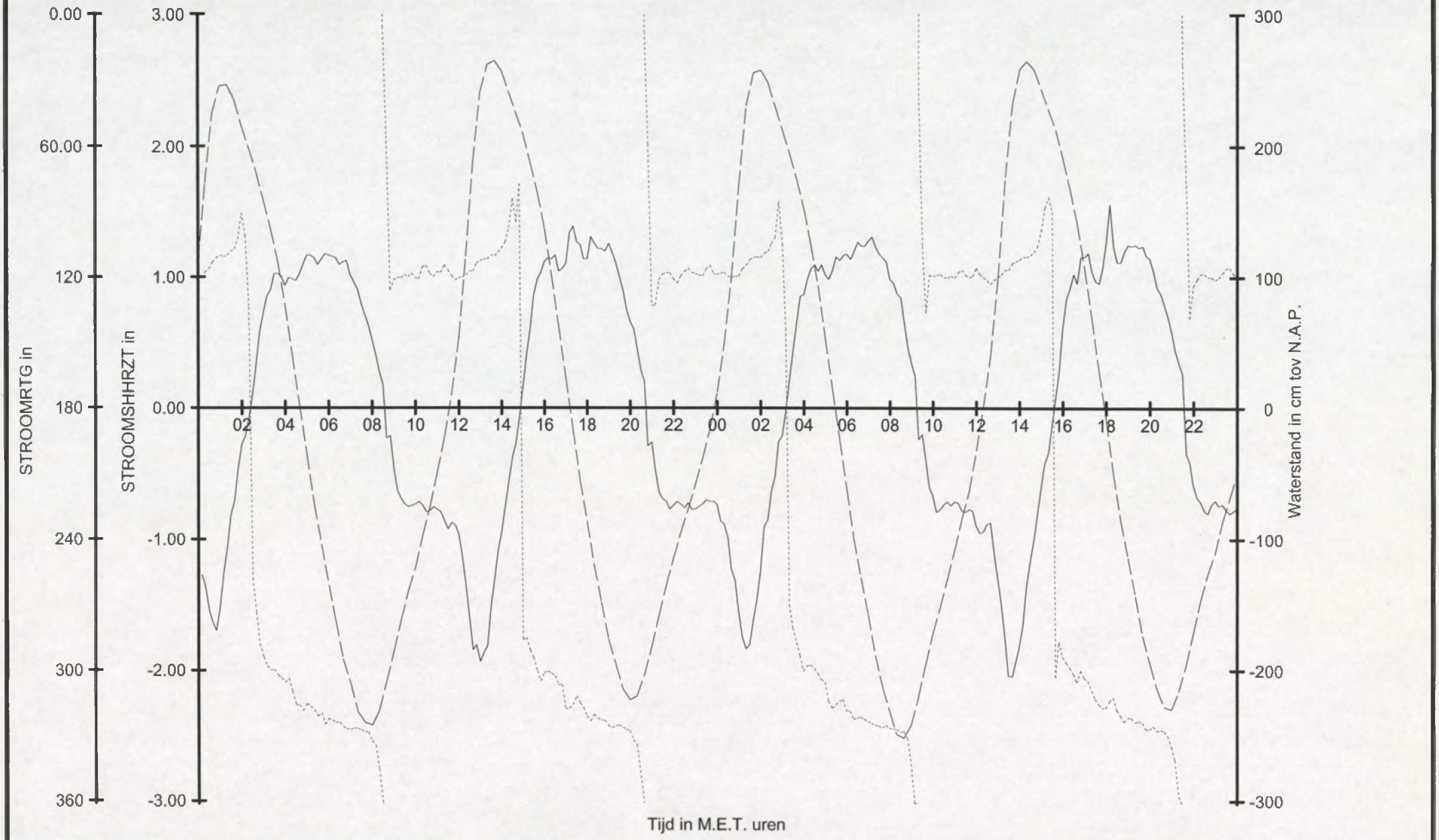

Rijkswaterstaat
Directie Zeeland
Meetinformatiedienst

Raainaam : Debietraai 7
Meetperiode : 06/05/2001 t/m 07/05/2001
Streefvoetmaat : 3250
Lokatienaam : OSM2

STROOMSHHRZT
STROOMRTG

Waterstand te Terneuzen

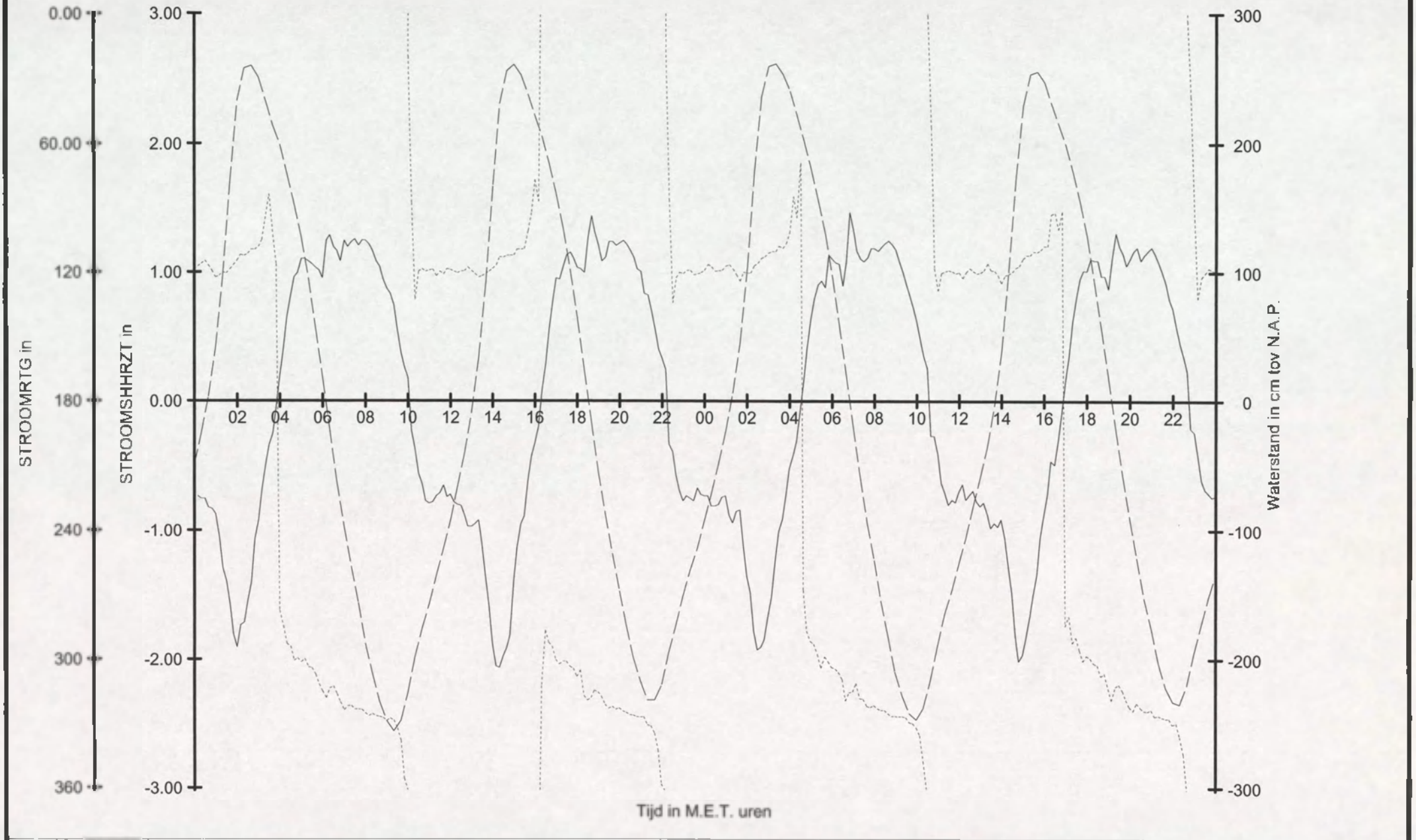

Rijkswaterstaat
Directie Zeeland
Meetinformatiedienst

Raainaam : Debietraai 7
Meetperiode : 08/05/2001 t/m 09 05 2001
Streefvoetmaat : 3250
Lokatienaam : OSM2

STROOMSHHRZT
STROOMRTG
Waterstand te Terneuzen

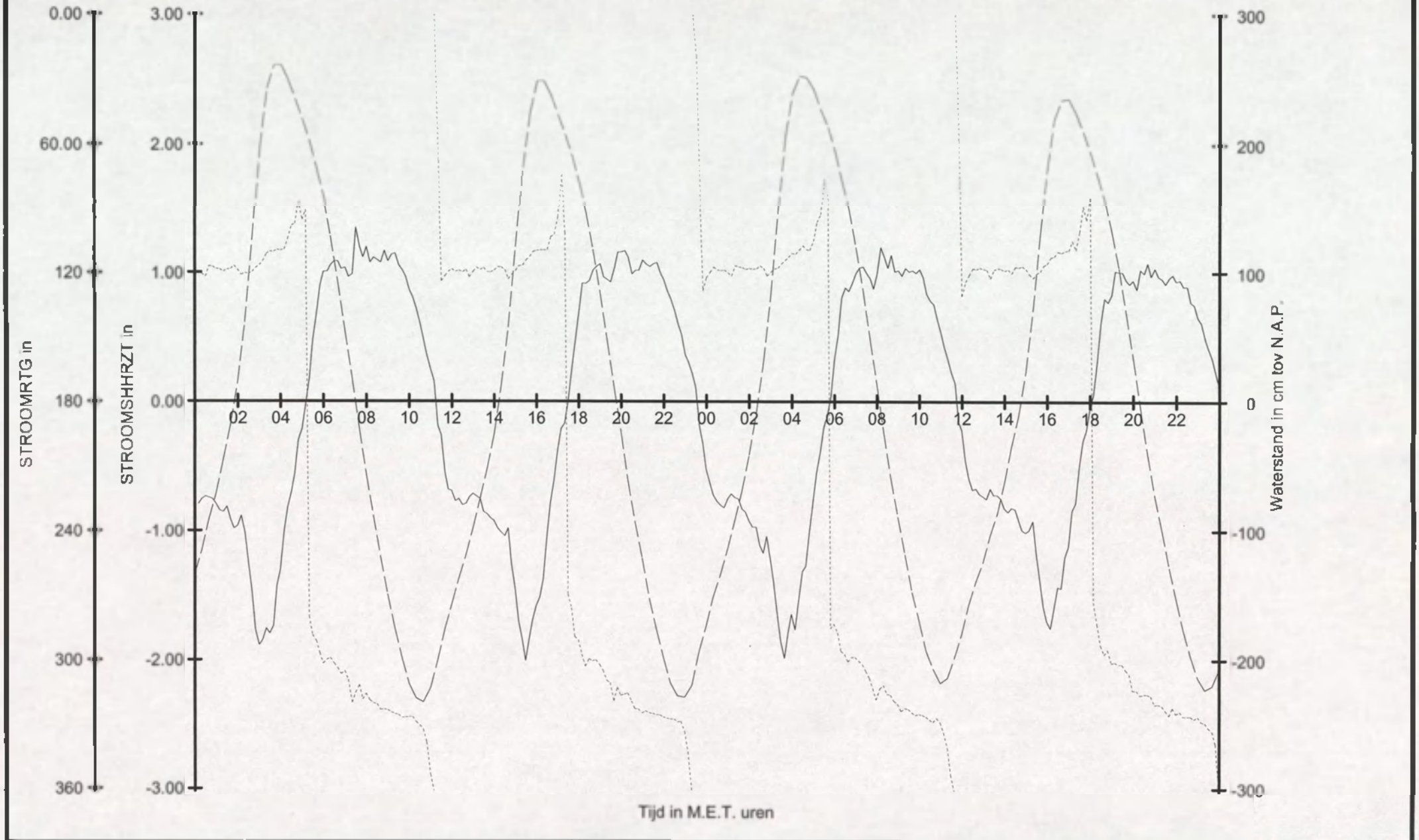

Rijkswaterstaat
Directie Zeeland
Meetinformatiedienst

Raainaam : Debletraai 7
Meetperiode : 10/05/2001 t/m 11/05/2001
Streefvoetmaal : 3250
Lokatienaam : OSM2

STROOMSHHRZT
STROOMRTG
Waterstand te Terneuzen

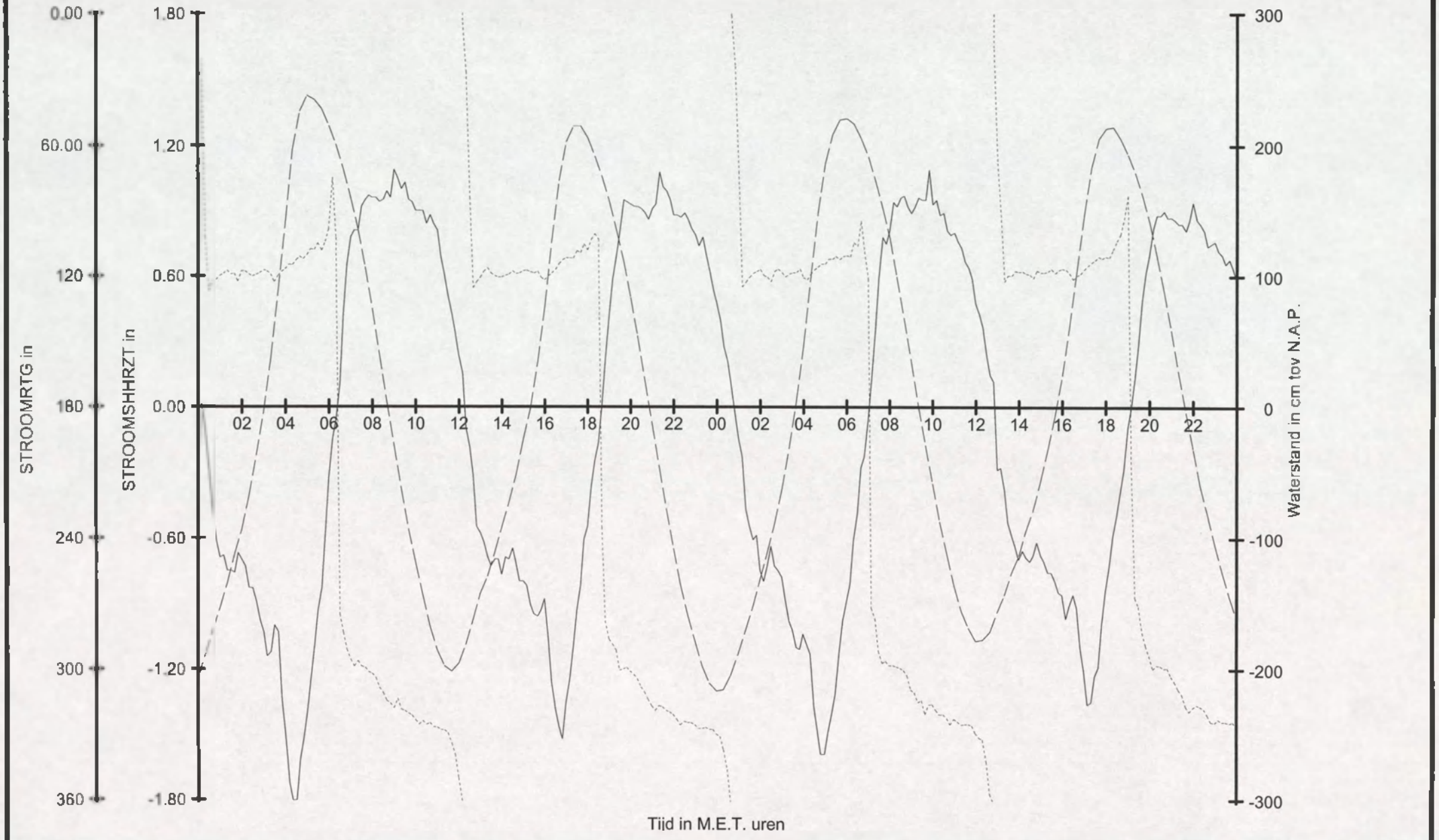

Rijkswaterstaat
Directie Zeeland
Meetinformatiedienst

Raainaam : Deb'etraai 7
Meetperiode : 12/05/2001 t/m 13/05/2001
Streefvoetmaat : 3250
Lokatienaam : OS M2

STROOMSHHRZT
STROOMRTG
Waterstand te Terneuzen

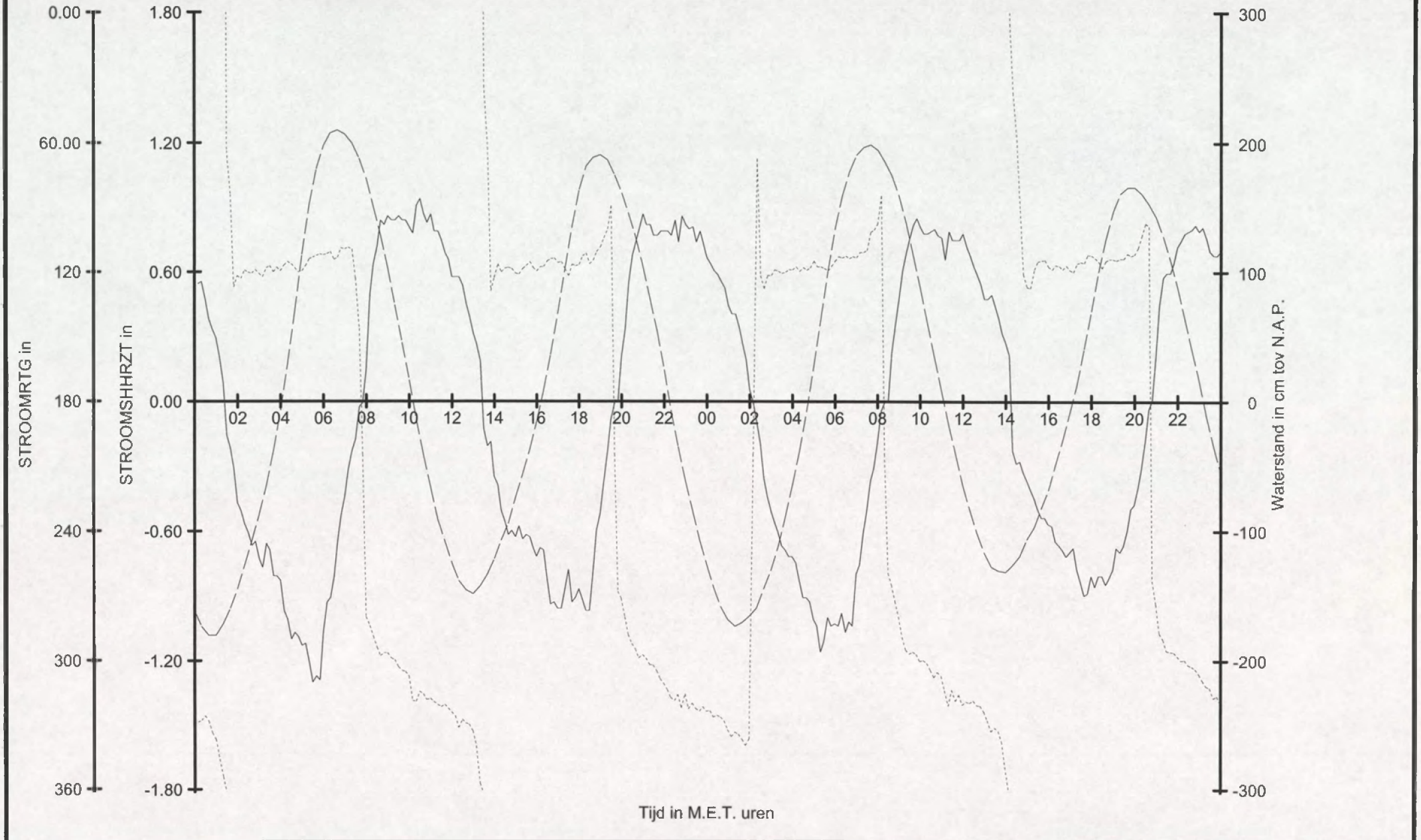

Rijkswaterstaat
Directie Zeeland
Meetinformatiedienst

Raainaam : Debietraai 7
Meetperiode : 14/05/2001 t/m 15/05/2001
Streefvoetmaat : 3250
Lokatienaam : OSM2

STROOMSHHRZT
STROOMRTG
Waterstand te Terneuzen

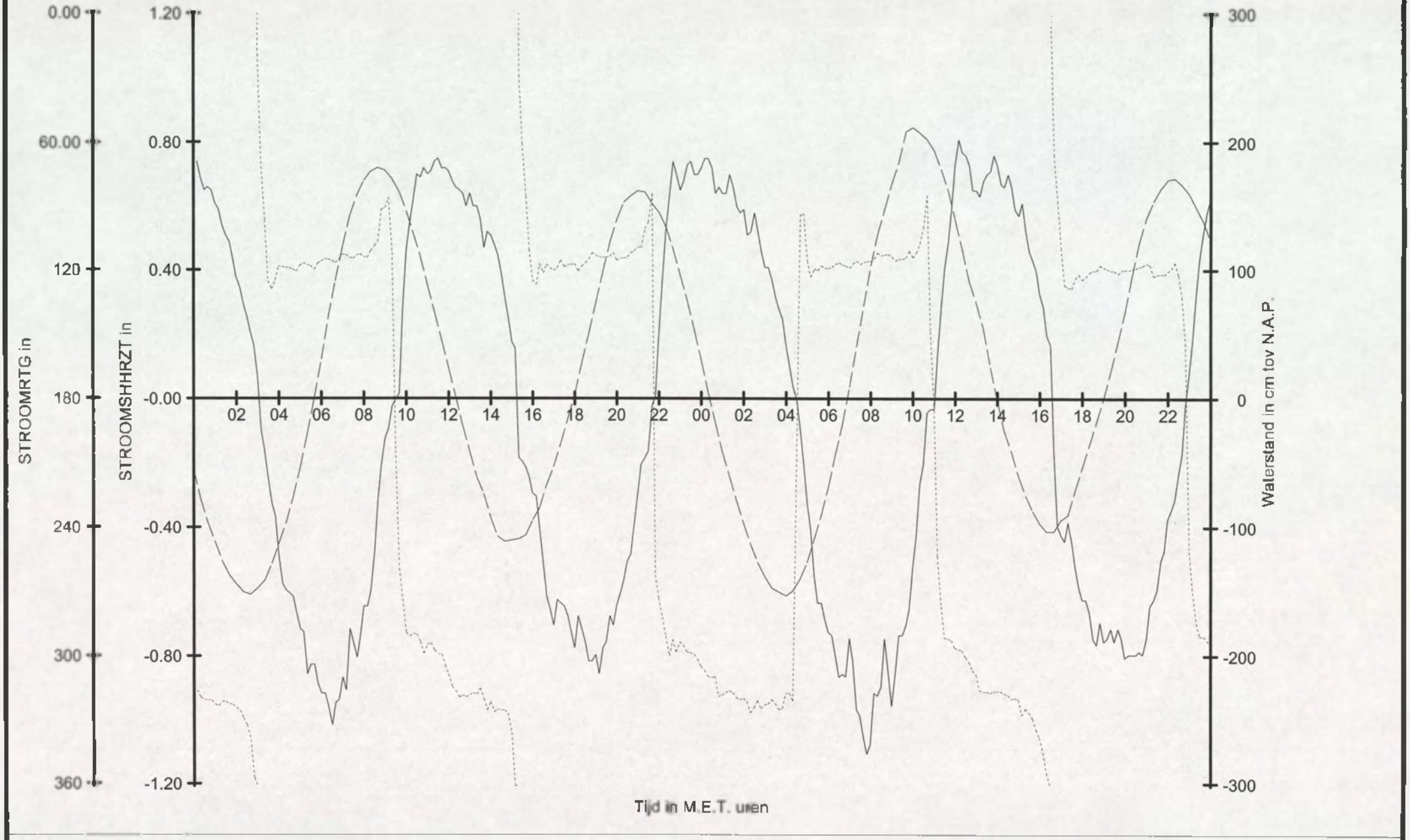

Rijkswaterstaat
Directie Zeeland
Meetinformatiedienst

Raainaam : Debietraai 7
Meetperiode : 16/05/2001 t/m 17/05/2001
Streefvoetmaat : 3250
Lokatienaam : OSM2

STROOMSHHRZT
STROOMRTG
Waterstand te Terneuzen

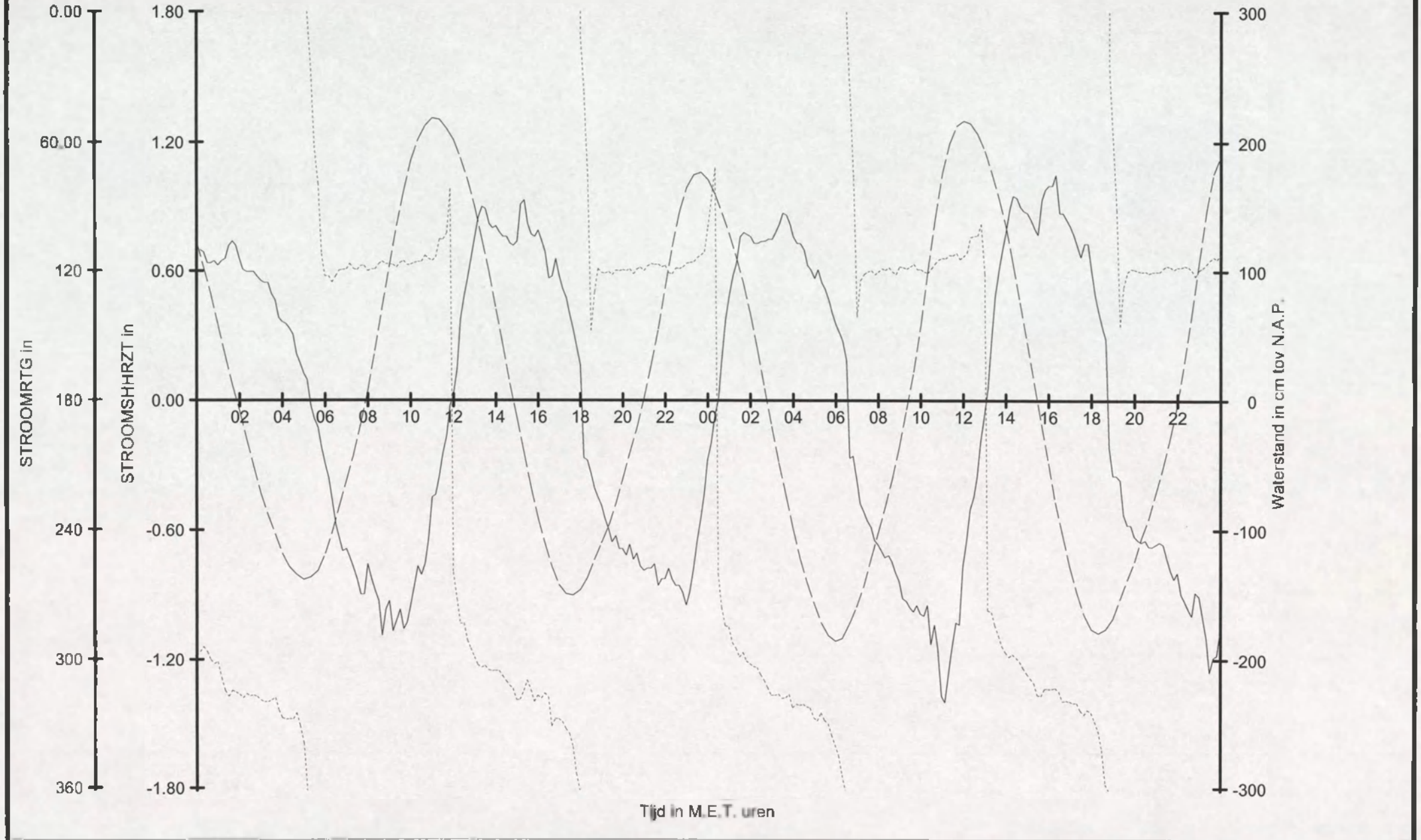

Rijkswaterstaat
Directie Zeeland
Meetinformatiedienst

Raainaam : Debietraai 7
Meetperiode : 18/05/2001 t/m 19/05/2001
Streefvoetmaat : 3250
Lokatienaam : OSM2

STROOMSHHRZT
STROOMRTG
Waterstand te Terneuzen

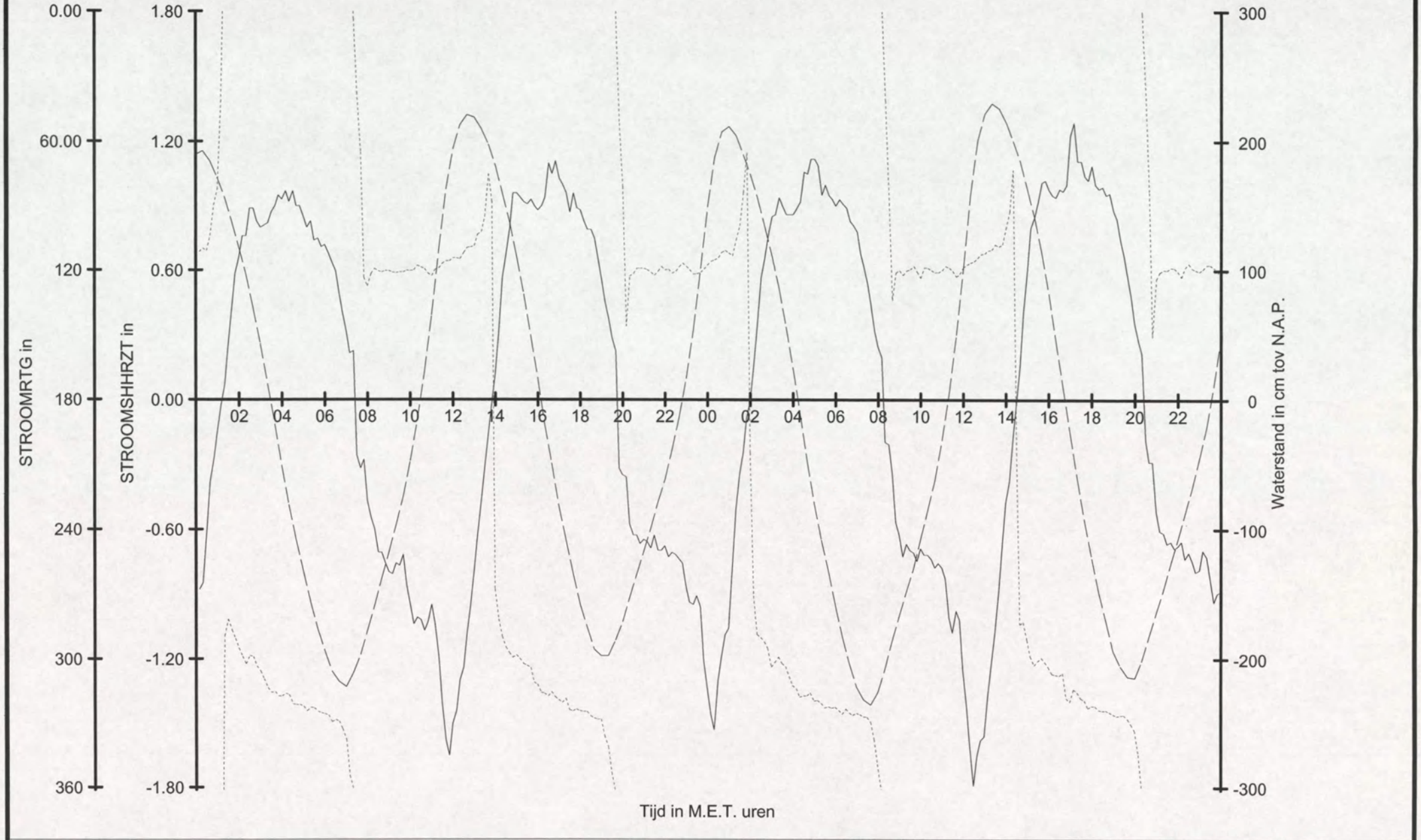

Rijkswaterstaat
Directie Zeeland
Meetinformatiedienst

Raainaam : Debietraai 7
Meetperiode : 20/05/2001 t/m 21/05/2001
Streefvoetmaat : 3250
Lokatienaam : OSM2

STROOMSHHRZT
STROOMRTG
Waterstand te Terneuzen

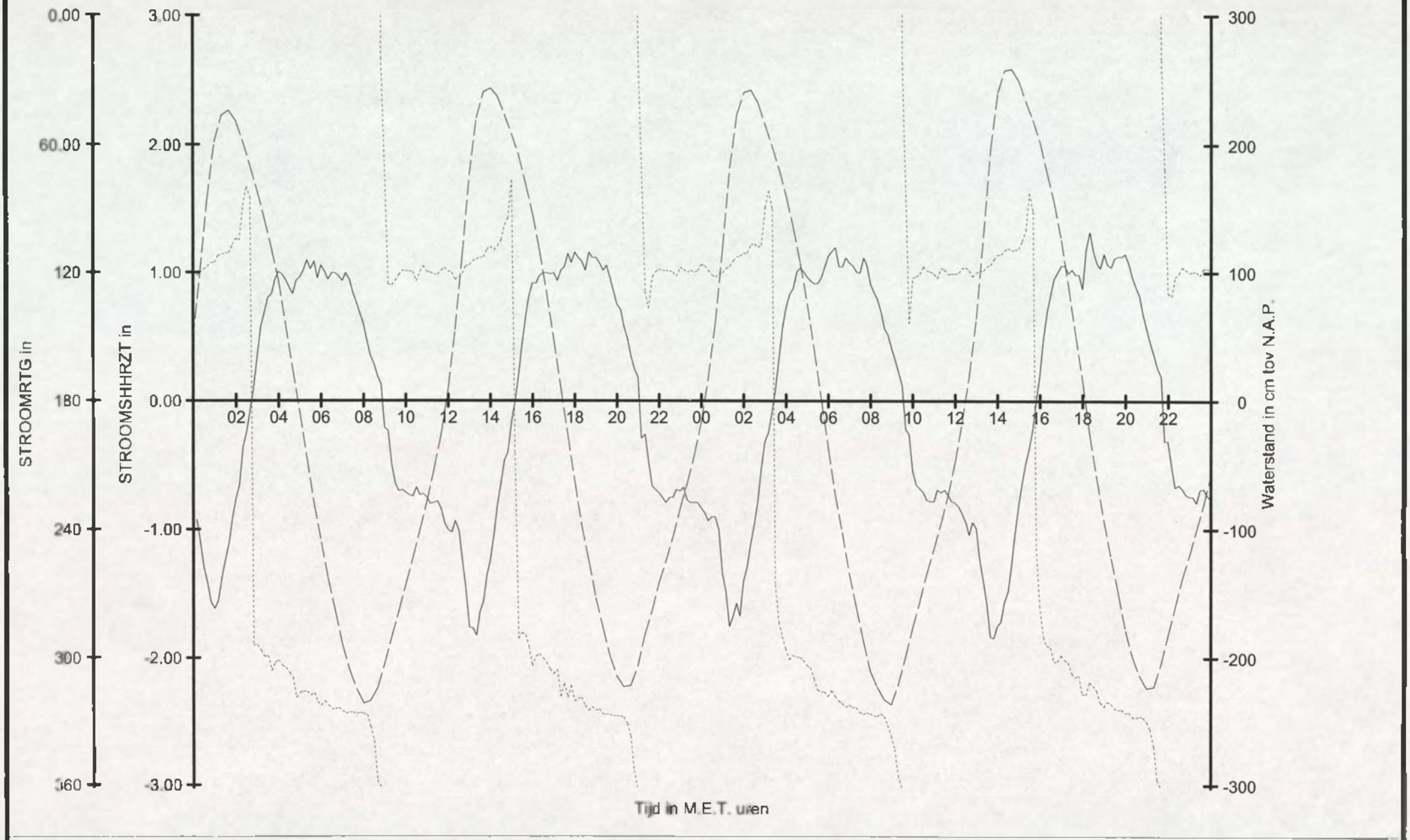

Rijkswaterstaat
Directie Zeeland
Meetinformatiedienst

Raainaam : Debietraai 7
Meetperiode : 22/05/2001 t/m 23/05/2001
Stroomvoetmaat : 3250
Lokatienaam : OSM2

STROOMSHHRZT
STROOMRTG
Waterstand te Terneuzen

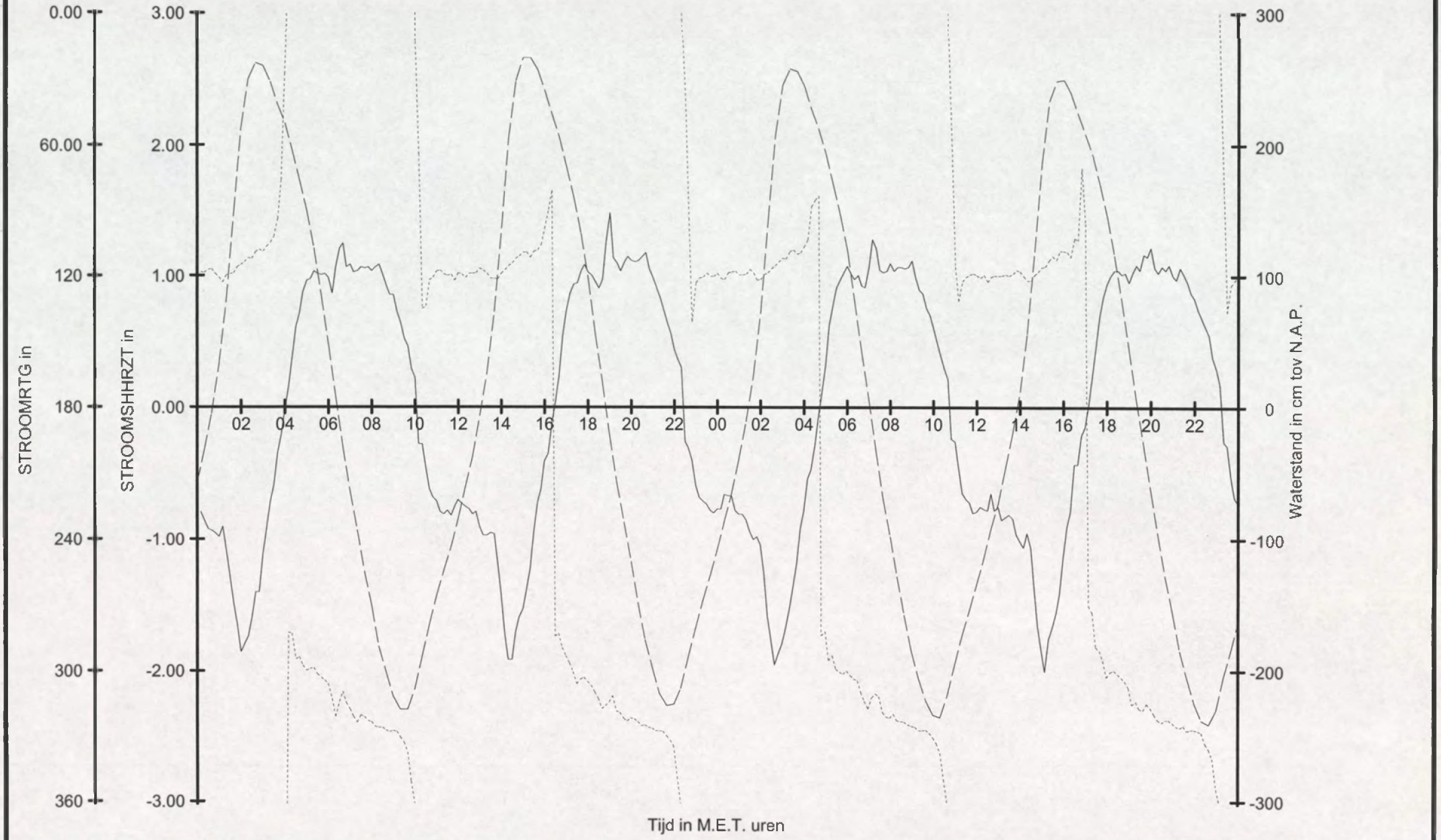

Rijkswaterstaat
Directie Zeeland
Meetinformatiedienst

Raainaam : Debietraai 7
Meetperiode : 24/05/2001 t/m 25/05/2001
Streefvoetmaat : 3250
Lokatienaam : OSM2

STROOMSHHRZT
STROOMRTG
Waterstand te Terneuzen

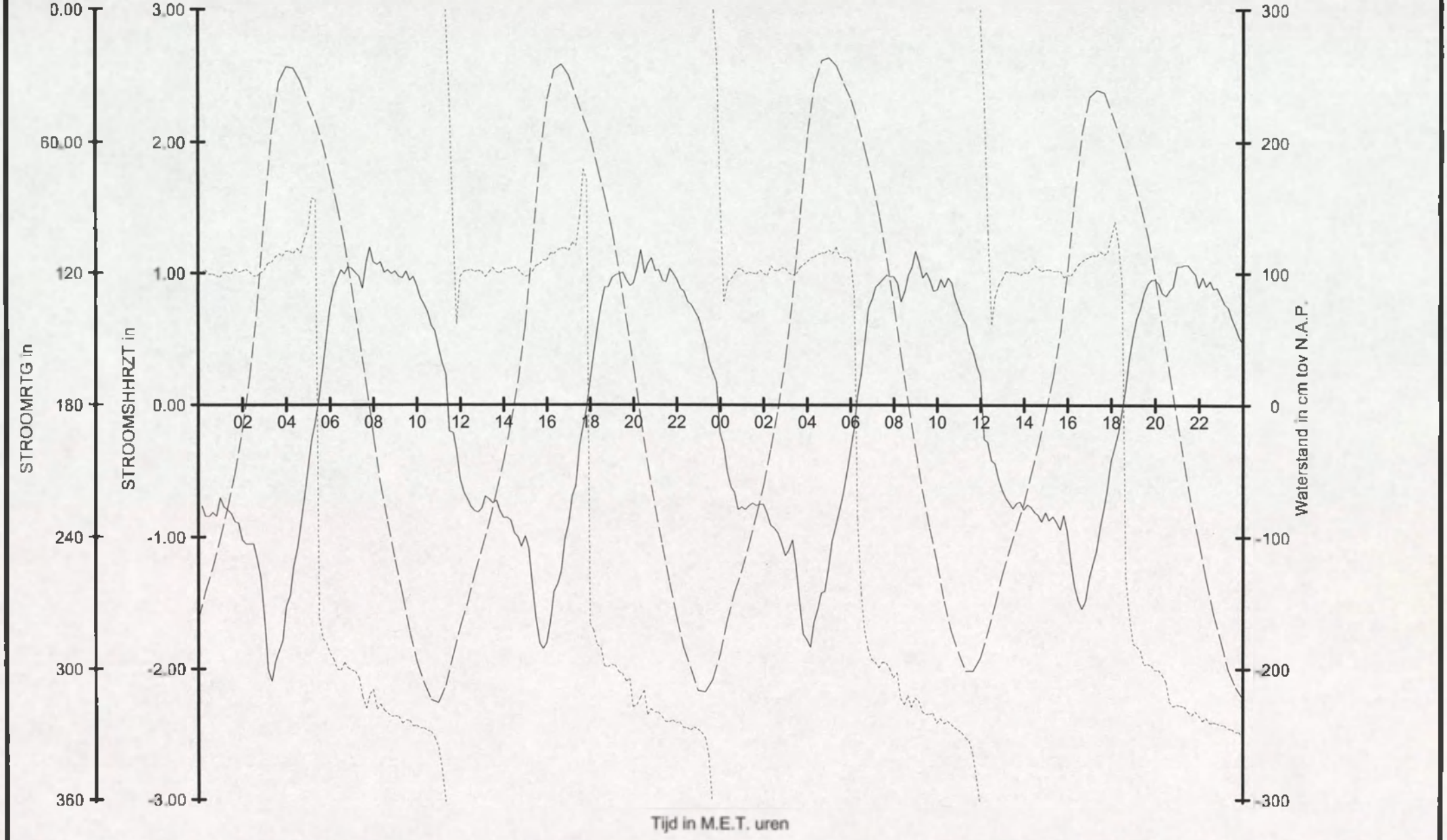

Rijkswaterstaat
Directie Zeeland
Meetinformatiedienst

Raainaam : Debietraai 7
Meetperiode : 26/05/2001 t/m 27/05/2001
Streefvoelmaat : 3250
Lokatienaam : OSM2

STROOMSHHRZT
STROOMRTG
Waterstand te Terneuzen

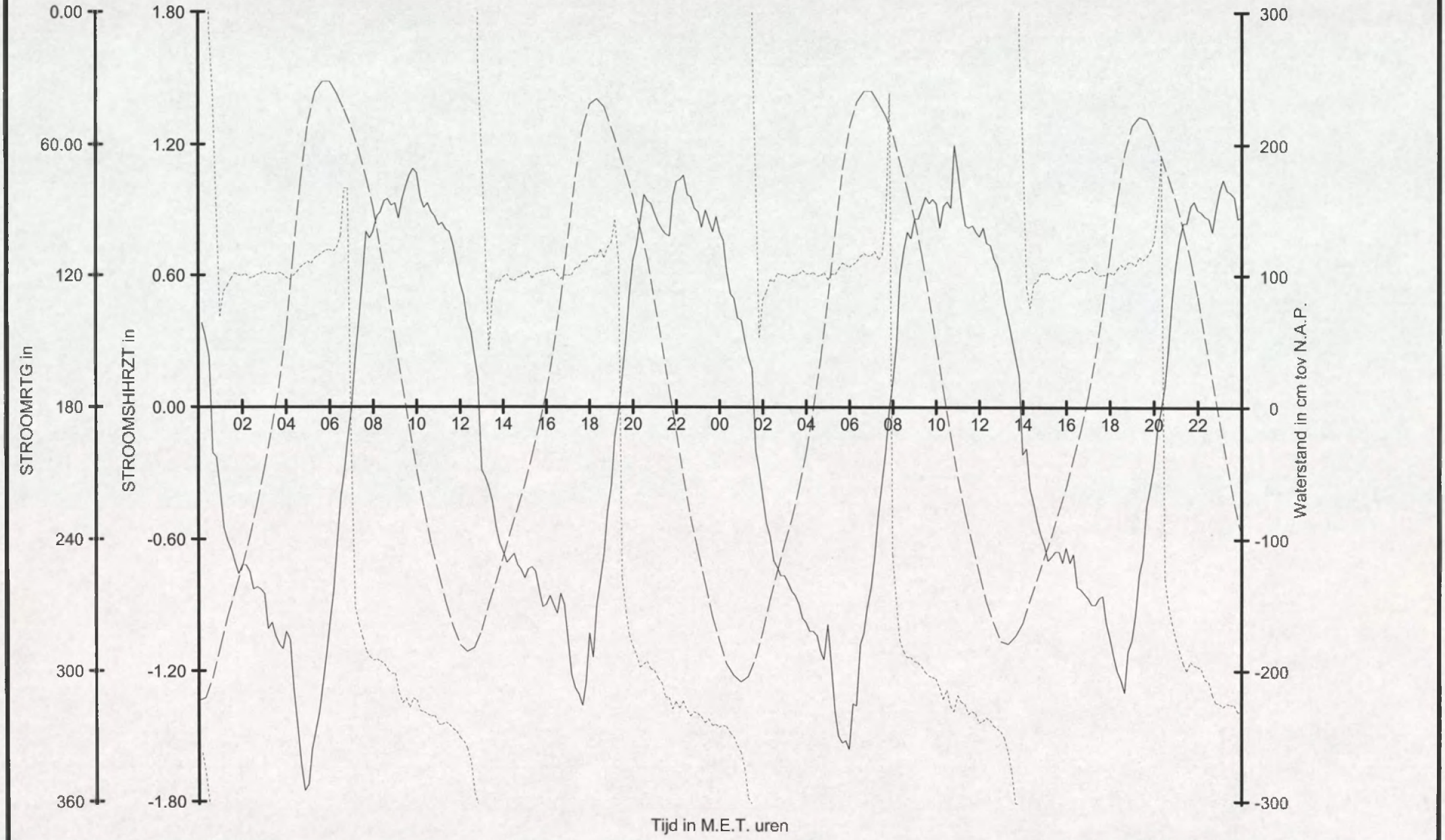

Rijkswaterstaat
Directie Zeeland
Meetinformatiedienst

Raainaam : Debietraai 7
Meetperiode : 28/05/2001 t/m 29/05/2001
Streefvoetmaat : 3250
Lokatienaam : OSM2

STROOMSHHRZT
STROOMRTG
Waterstand te Terneuzen

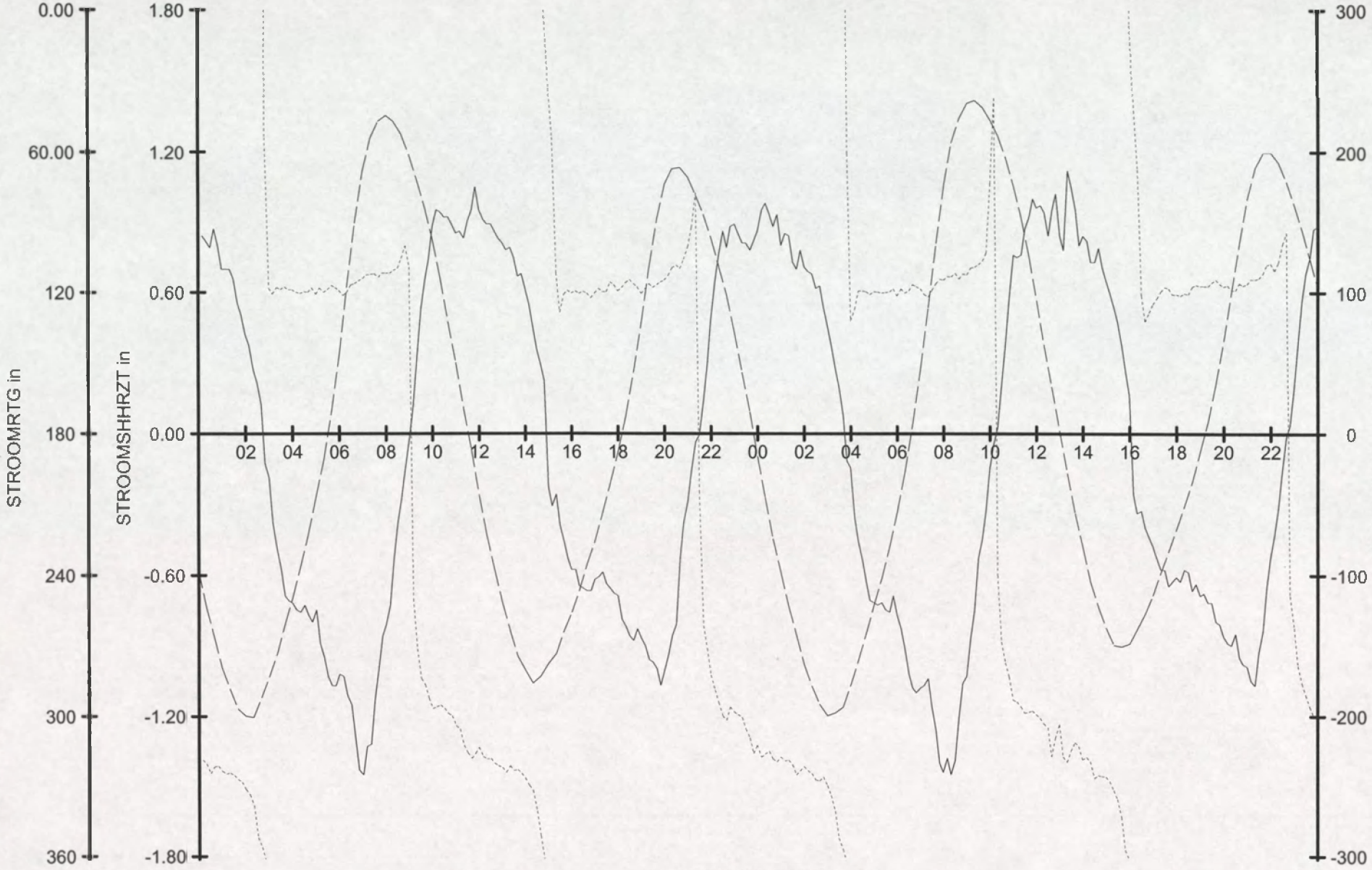

Rijkswaterstaat
Directie Zeeland
Meetinformatiedienst

Raainaam : Debietraai 7
Meetperiode : 30/05/2001 t/m 31/05/2001
Streefvoetmaat : 3250
Lokatienaam : OSM2

STROOMSHHRZT
STROOMRTG
Waterstand te Terneuzen

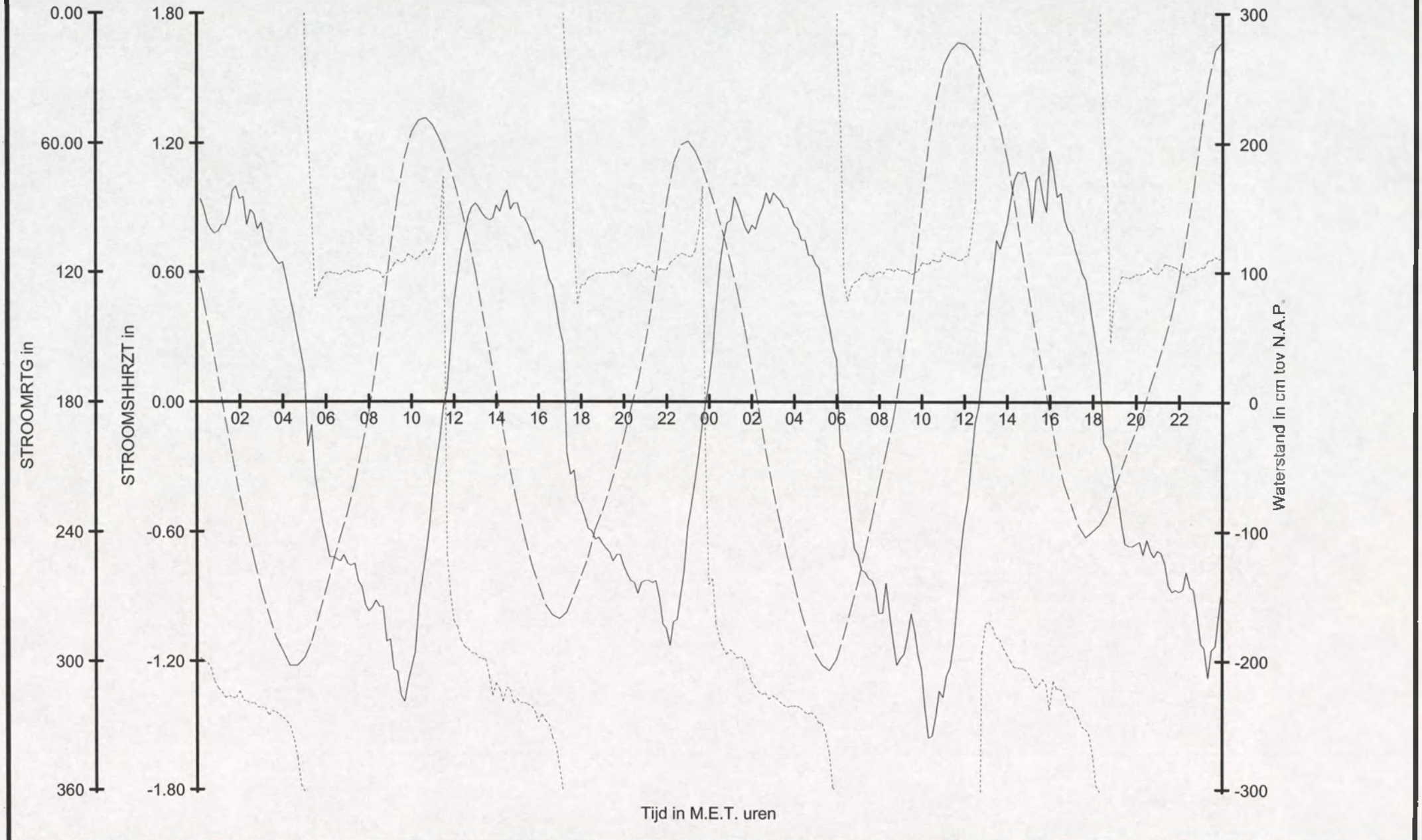

Rijkswaterstaat
Directie Zeeland
Meetinformatiedienst

Raainaam : Debietraai 7
Meetperiode : 01/06/2001 t/m 02/06/2001
Streefvoetmaat : 3250
Lokatienaam : OSM2

STROOMSHHRZT
STROOMRTG
Waterstand te Terneuzen

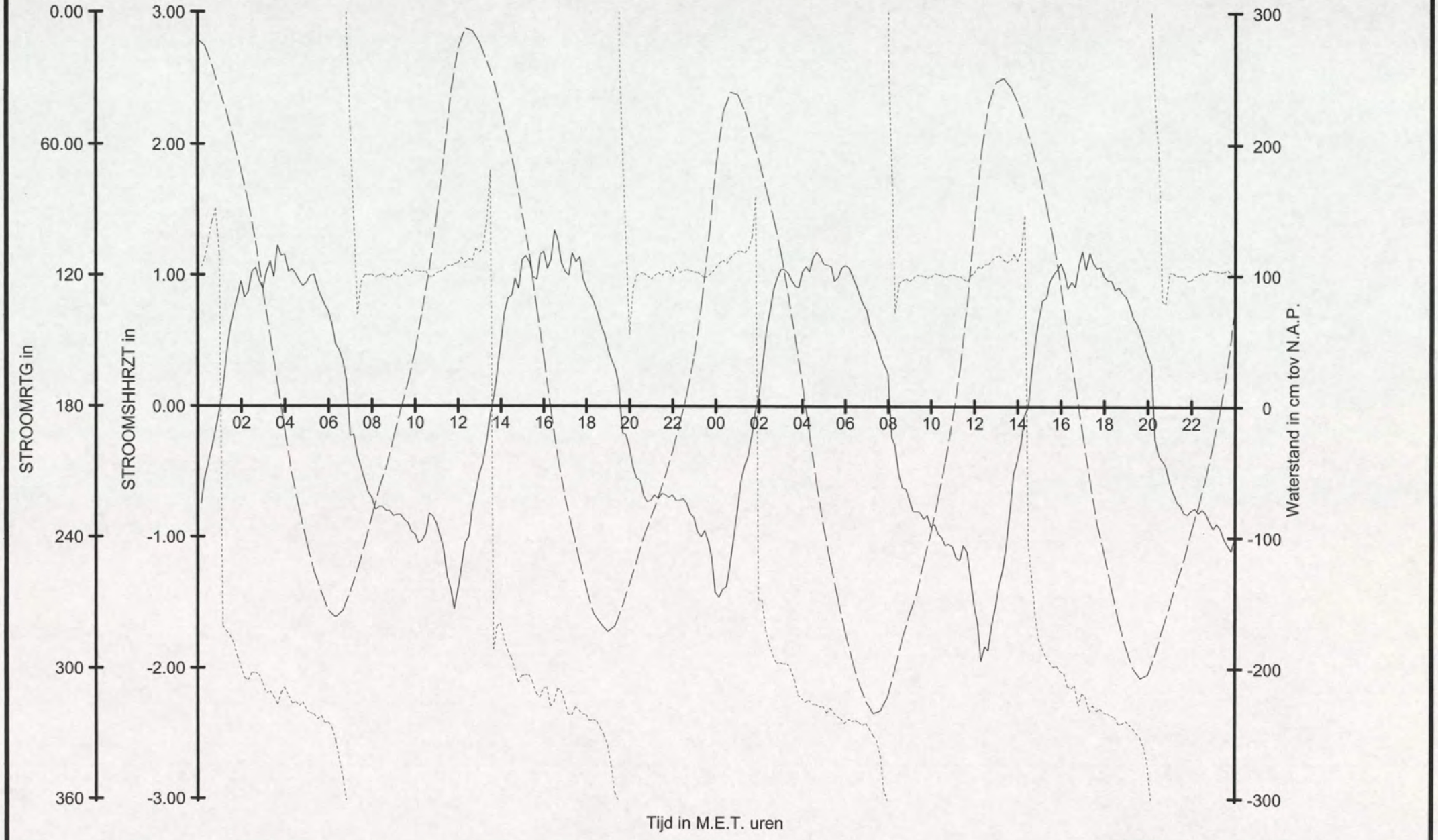

Rijkswaterstaat
Directie Zeeland
Meetinformatiedienst

Raainaam : Debietraai 7
Meetperiode : 03/06/2001 t/m 04/06/2001
Streefvoetmaat : 3250
Lokatienaam : OSM2

STROOMSHHRZT
STROOMRTG
Waterstand te Terneuzen

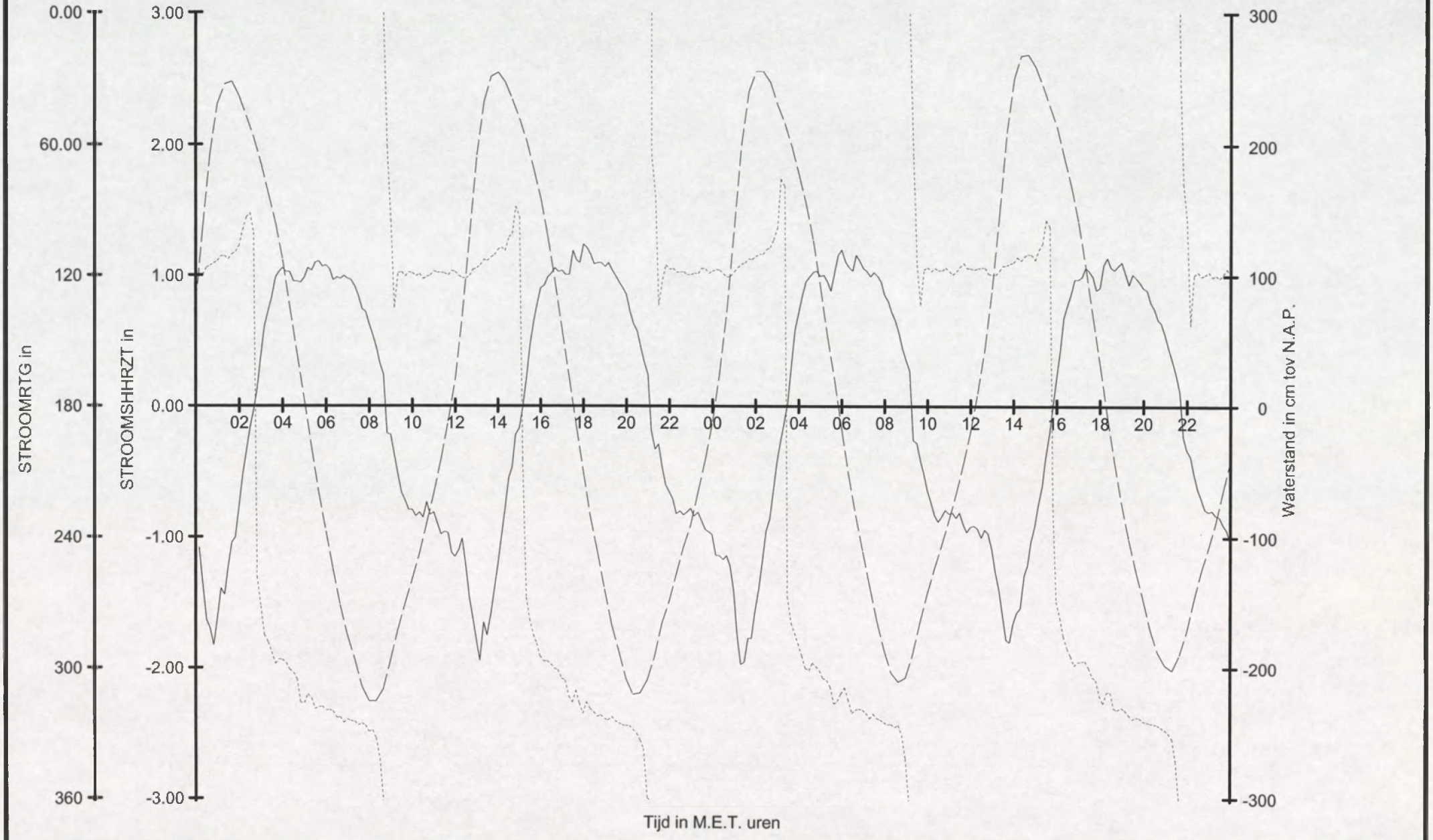

Rijkswaterstaat
Directie Zeeland
Meetinformatiedienst

Raainaam : Debietraai 7
Meetperiode : 05/06/2001 t/m 06/06/2001
Streefvoetmaat : 3250
Lokatienaam : OSM2

STROOMSHHRZT
STROOMRTG
Waterstand te Terneuzen

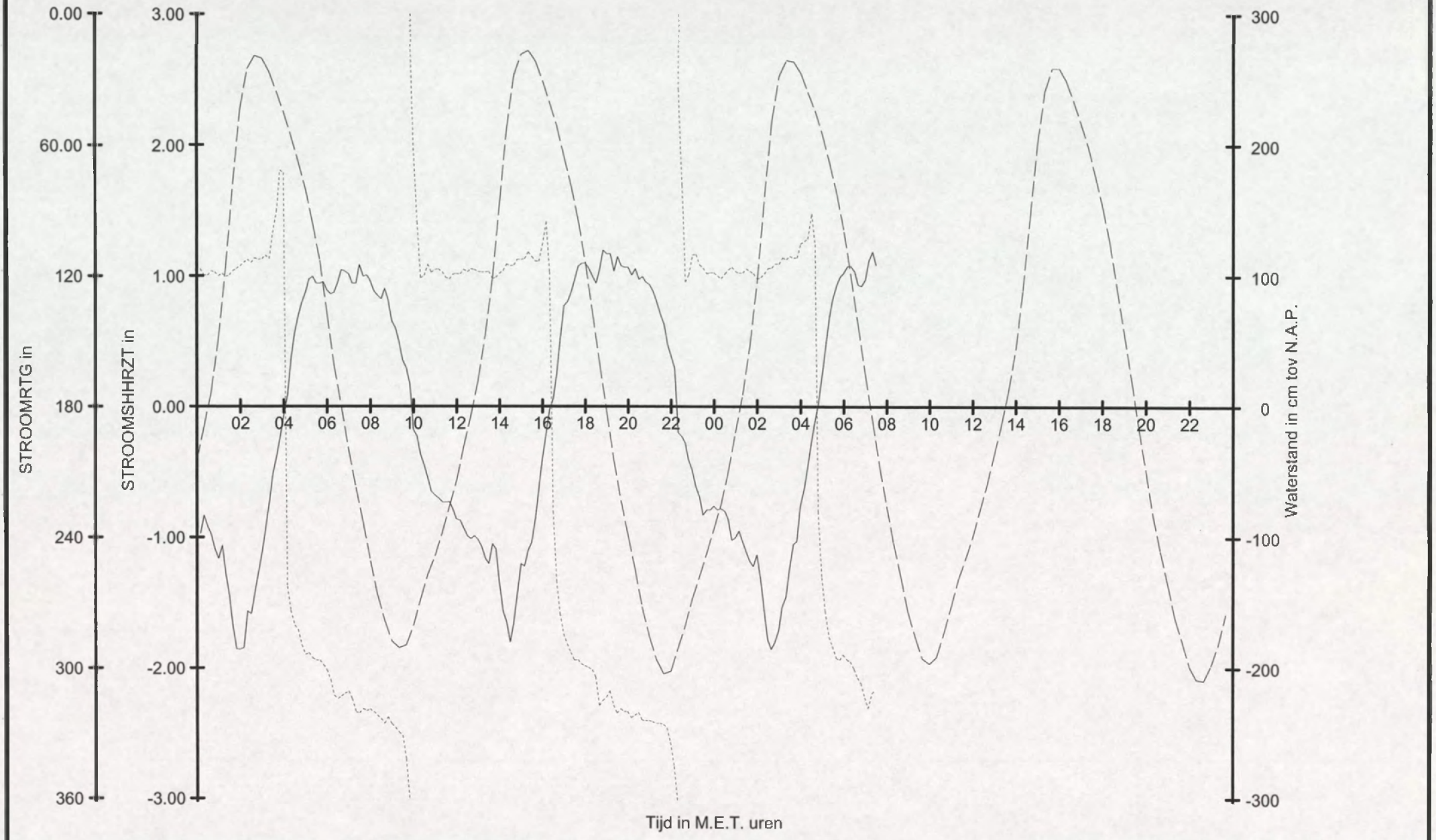

Rijkswaterstaat
Directie Zeeland
Meetinformatiedienst

Raainaam : Debietraai 7
Meetperiode : 07/06/2001 t/m 08/06/2001
Streefvoetmaat : 3250
Lokatienaam : OSM2

STROOMSHHRZT
STROOMRTG

Waterstand te Terneuzen

Ministerie van Verkeer en Waterstaat
Directoraat-Generaal Rijkswaterstaat

Meetinformatiedienst Zeeland
Vlissingen

NFORMATIEDIENST
MEET
ZEELAND

11. Vergelijk OSM - ADCP

Pas van Terneuzen Raai 7 dd 9 mei 2001

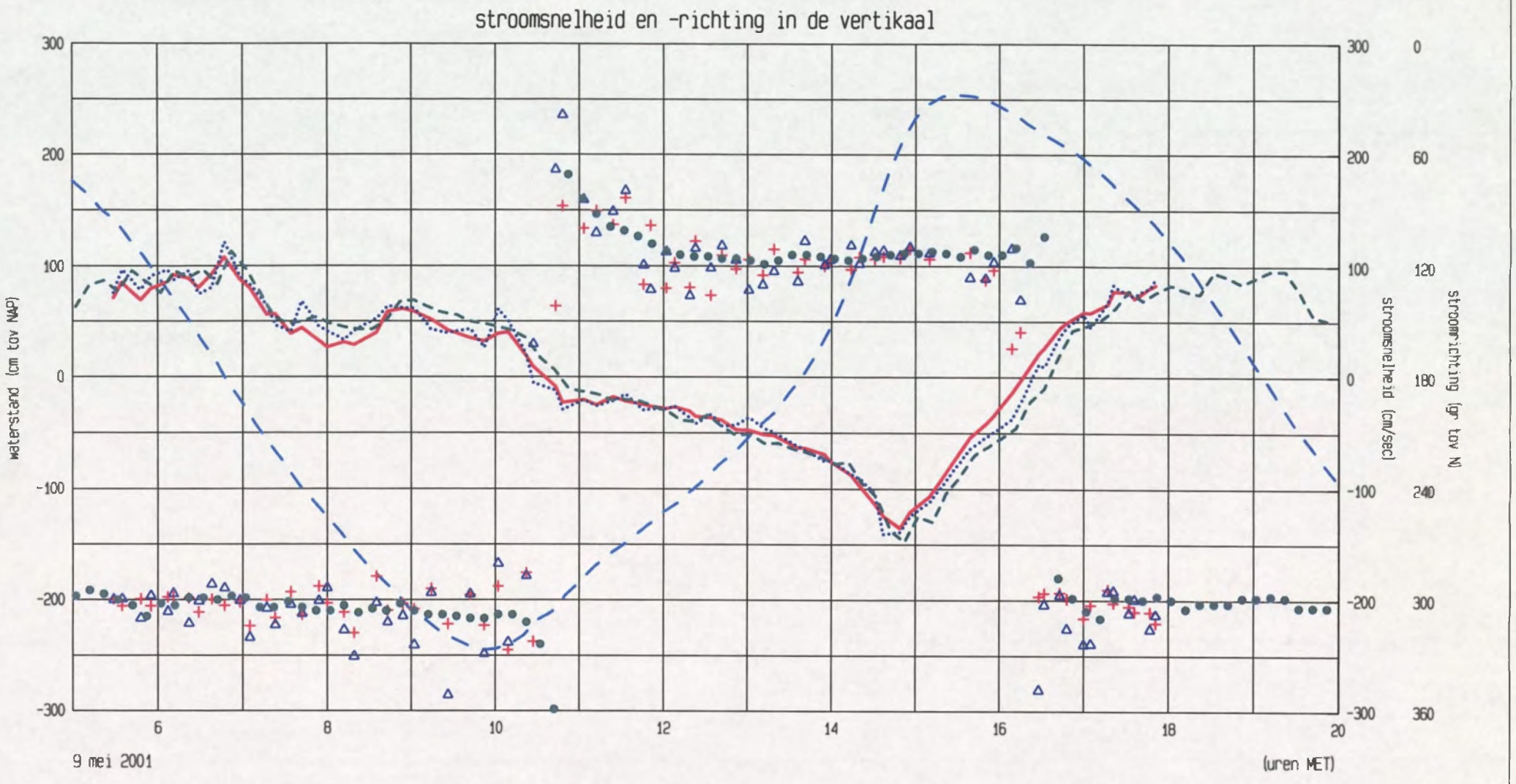

Everingen Raai 7 dd 9 mei 2001

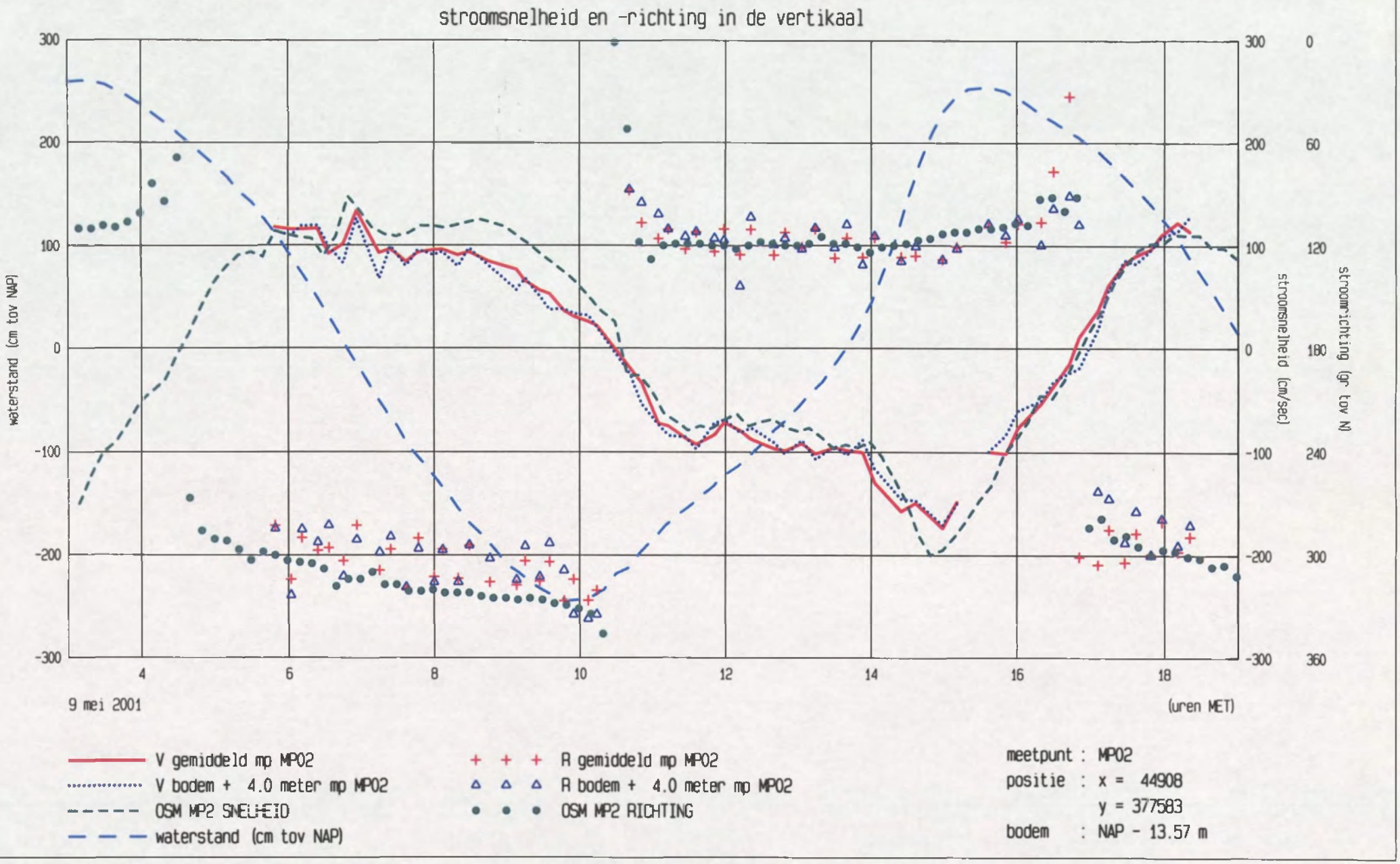

DEBIETMEMETING d.d. 9 mei 2001
codenummer: 0415.M.0101
plaats: Pas van Terneuzen / Everingen

Raainr. 7

GETIJGEGEVENS

station	datum	M.E.T	HW	M.E.T	LW	daling	ryzing	getyfact
Terneuzen	09-05-01	03.15	+2,63			5,09		**1.215**
				09.55	-2,46		5,03	**1,200**
		15.35	+2,57			4,90		1,169
				22.20	-2,33			

amplitude gem. getij: Terneuzen 91.0 = 4,19

GETIJVOLUMES	gemeten				herleid naar gem. jaargetij			
	EV 10^6 m³	FV 10^6 m³	Qmax eb 10^3m³s	Qmax vl 10^3m³s	EV 10^6 m³	FV 10^6 m³	Qmax eb 10^3m³s	Qmax vl 10^3m³s
Pas van Terneuzen	429,2	327,5	27,4	33,3	353,3	272,9	22,6	27,8
Everingen	434,4	494,5	31,2	42,7	357,5	412,1	25,7	35,6
Totale raai	863,6	822,0	58,6	76,0	710,8	685,0	48,3	63,4

Tekeningnr. Debietkrommen: Notitie **ZLMD-01.N.006** (bijlage 9a/9b)

STROOMGEGEVENS	Vmax eb m/s	Vmax vl m/s
Pas van Terneuzen		
Everingen		
Totale raai		

OPPERVLAKTE DOORSTROOMPROFIEL	
m² t.o.v. N.A.P.	tekeningnr.
22640	bijlage 3
26650	bijlage 3
49290	