



# WERKINGSVERSLAG 2013

I.K.W.V. - SECRETARIAAT ZUIDENWINDHELLING 2 TE 8670 OOSTDUINKERKE  
TEL. 058/238000 FAX 058/238010 E-MAIL: INFO@IKWV.BE

**WWW.IKWV.BE**



## **1. TOELICHTING BIJ HET BELEID VAN DE VERENIGING**

### **1. Aantal bewaakte zones.**

Het aantal bewaakte zones bleef gelijk ten opzichte van 2012 (82). Net zoals in 2012 bedroeg de gezamenlijke lengte van de bewaakte zones 28.323 meter.

### **2. Bewakingstijden en bewakingsperiodes.**

De bewakingsuren zijn overal dezelfde, nl. van 10u30 tot 18u30.

De bewakingsperiodes verschillen voor wat betreft de maanden mei, juni en september van gemeente tot gemeente. De Vlaamse overheid voorzag geen financiële steun voor de gemeenten voor wat betreft de uitbreiding van de bewakingsperiodes.

### **3. Financieel beleid.**

#### **a) Werkingsbijdragen.**

De werkingsbijdragen ten laste van alle gemeenten deelnemers voor het jaar 2013 werd vastgesteld op € 97.500,00. De bijdrage van de provincie bedroeg €250.000,00.

Bij de vaststelling van de gemeentelijke bijdrage wordt rekening gehouden met het aantal meter bewaking, het aantal redders en het aantal boten. (statutair voorzien)

#### **vooruitzichten 2014:**

De raad van bestuur heeft beslist om de totale werkingsbijdragebijdrage namens de gemeente-vennoten voor 2014 te behouden op €97.500,00.

## **b) Subsidies**

### **Steun IPK**

IKWV ontvangt in 2013 een geschatte financiële tegemoetkoming vanuit het Impuls Programma Kust ten bedrage van €15.000,00 en dit in het kader van de steun voorzien voor diverse projecten met betrekking tot de kitesurfveiligheid. Hiervan is €4640,70 bestemd voor de overkoepelende sectororganisaties VYF en VVW.

### **Structurele ondersteuning afdeling scheepvaartbegeleiding (minister Crevits)**

IKWV ontving in 2013 €120.000,00 structurele steun van de afdeling scheepvaartbegeleiding. Hiervan is €48.000,00 bestemd voor de opleiding Redder Aan Zee. Deze structurele steun blijft broodnodig om het materiaal up to date te houden.

## **c) Sponsoring en samenwerkingsovereenkomsten.**

### **Kledij van Scapa – Sports**

### **Samenwerking met de V.M.M**

De samenwerking concretiseert zich als volgt.  
Affichering van zwemwaterkwaliteit op borden aan de miradors:  
De VMM kreeg van IKWV ruimte ter beschikking op de miradorborden voor de affichering van de zwemwaterkwaliteit. VMM betaalt de helft van de kosten voor aankoop van miradorborden.  
Het aanbrengen van de analyseresultaten gebeurt door IKWV.

## Sponsoringovereenkomst met AXA

Met AXA werd een sponsoringovereenkomst gesloten voor de periode 2011-2014. De IKWV verbindt zich er toe een publicitaire ruimte ter beschikking te stellen op alle miradors, reddingsboten, portofoonhoezen en zwemvesten.



## Sponsoringovereenkomst met Isuzu Benelux

Isuzu Benelux stelt IKWV 11 voertuigen ter beschikking voor de duur van het badseizoen. Deze overeenkomst werd verlengd in 2013 en loopt nog tot en met 2020.



#### **4. Reddingsoefeningen en radiocommunicatie.**

Op 8 juli en 24 juli werd respectievelijk te Koksijde en Oostende een radiocommunicatieoefening georganiseerd in het kader van de afsprakenregeling redden van drenkelingen aan zee door de Federale Dienst Openbare Hulpverlening.

Het doel van de oefening is het inoefenen en uittesten van de radiocommunicatie tussen hulpdiensten op ZEE, IN DE LUCHT en aan LAND, conform aan de afsprakenregeling betreffende redden aan de Belgische kust. (Van toepassing tussen de Franse en de Nederlandse grens vanaf de waterlijn tot daar waar de middelen van de ondertekende partijen op zee reiken). Deze afspraken zijn noodzakelijk om de meest efficiënte en adequate hulpverlening te kunnen bieden aan de individuele persoon in nood en/of aan een collectief van personen in nood.



#### **5. Personeel.**

- Secretaris: mevr. An Beun, statutair voltijds
- Administratief deskundige: dhr. Ivo Muyle, statutair voltijds

## 2. TOELICHTING BIJ DE WERKING EN DE ORGANISATIE VAN DE VERENIGING

### SAMENVATTEND OVERZICHT BEWAAKTE ZONES VOOR BADERS

<b>GEMEENTE</b>	<b>AANTAL BEWAAKTE ZONES</b>	<b>AANTAL METER BEWAAKT</b>	<b>BEWAKINGSPERIODE ALLE POSTEN VAN 1/7 TOT 31/8 UURREGELING OVERAL 10.30 – 18.30</b>
<b>DE PANNE</b>	5	2.200	29/06 – 01/09: alle posten
<b>KOKSIJDE</b>	10	5.038	1/06-2/06 + 8/06-9/06: 3 posten: enkel bij goed weer: Sint-Idesbald, Koksijde-Centrum en Oostduinkerke-Centrum 15/06-30/06 + 1/09-8/09: 3 posten: Sint-Idesbald, Koksijde-Centrum en Oostduinkerke-Centrum
<b>NIEUWPOORT</b>	5	1.250	29/06 – 01/09: alle posten
<b>MIDDELKERKE</b>	15	6.230	01/07 – 31/08: alle posten 22/06 - 08/09, 2 posten: Casino Oost + Meeuwenlaan
<b>OOSTENDE</b>	12	3.830	29/06 tem. 1/09: alle posten 15+16/06 + 22+23/06: 3 posten: Mariakerke, Kimmelberg en Koninginnelaan.
<b>BREDENE</b>	6	1.340	15/6-16/6+22/6-23/6 : 3 posten post 1, post 2, post naakt 29/06 tem. 1/09: alle posten
<b>DE HAAN</b>	10	2.250	9/05-12/05 + 18/05-20/05 + 25/05+26/05 + 1/06-2/06 + 8/06-9/06 + 15/06-30/06 + 1/09-8/09: 2 posten: De Haan Centrum en Wenduine Centrum

<b>BLANKENBERGE</b>	7	2.100	1/05 + 4/05-5/05 + 9/05-12/05 + 18/05-30/06 + 1/09-15/09: maximum 6 zones. Buiten juli en augustus: post ten oosten van pier gesloten!
<b>BRUGGE</b>	1	500	29/06 tem 01/09: 1 post: Zeebrugge
<b>KNOKKE-HEIST</b>	11	3.585	15/06-30/06 + 1/09-8/09 5 posten: Heist, Duinbergen, Albertstrand, Lichttorenplein en Zoute 18/05-20/05 + 25/05-26/05 + 1/06-2//06 + 8/06-9/06 + 14/09-15/09 + 21/09-22/09 3 posten: Heist, Albertstrand en Lichttorenplein
<b>TOTAAL</b>	<b>82</b>	<b>28.323</b>	

## DETAILOVERZICHT PER GEMEENTE

### DE PANNE

<b>NR. EN NAAM VAN DE ZONE</b>	<b>SITUERING VAN DE ZONE</b>	<b>AANTAL METER BEWAAKT</b>	<b>BEWAKINGSPERIODE</b>
R1-Leopold HP	Zeilwagenclub-Bortierplein	500	29/06 – 01/09
R2-West	Bortierplein-Halmenstraat	400	29/06 – 01/09
R3-Centrum HP	Halmenstraat-Walkierstraat	300	29/06 – 01/09
R4-Oost	Walckierstraat-Canadezenplein	500	29/06 – 01/09
R5-Camping	Canadezenplein – grens met St-Idesbald	600	29/06 – 01/09

H.P. : RODE KRUISPOST AANWEZIG



## KOKSIJDE

<b>NR. EN NAAM VAN DE ZONE</b>	<b>SITUERING VAN DE ZONE</b>	<b>AANTAL METER BEWAAKT</b>	<b>BEWAKINGSPERIODE</b>
St. Idesbald	Strandlaan	660	8/06 tot 9/06 en 15/06 tot 8/09 (HP)
Ster der Zee	Sloepenlaan	615	1/7 - 31/8 – H.P.
Hoge dijk	Zavelplein	680	1/7 - 31/8
Koksijde Centrum	Terlinckplein	403	8/06 tot 9/06 en 15/06 tot 8/09 (HP)
Zouaven	Joststraat	670	1/7 - 31/8 – H.P.
St. André	G. Scotlaan	300	1/7 - 31/8 – H.P.
Oostduinkerke centrum	Astridplein	485	8/06 tot 9/06 en 15/06 tot 8/09 (HP)
Twenty-One	Europaplein	375	1/7 - 31/8
Duinpark	Fairybankhelling	350	1/7 - 31/8
Groendijk	Zuidenwindhelling	500	1/7 - 31/8 – H.P.

**H.P. : HULPPOSTEN IN EIGEN BEHEER**

## NIEUWPOORT

<b>NR. EN NAAM VAN DE ZONE</b>	<b>SITUERING VAN DE ZONE</b>	<b>AANTAL METER BEWAAKT</b>	<b>BEWAKINGSPERIODE</b>
Post 1	Hendrikaplein	230	29/6 – 01/9
Post 2	Veurnestraat	230	29/6 – 01/9 – H.P.
Post 3	Henegouwenstraat	290	29/6 – 01/9
Post 4	Leopoldplein	200	29/6 – 01/9 – H.P.
Post 5	Meeuwenlaan	300	29/6 – 01/9

**H.P. : RODE KRUISPOST AANWEZIG**

## MIDDELKERKE

NR. EN NAAM VAN DE ZONE	SITUERING VAN DE ZONE	AANTAL METER BEWAAKT	BEWAKINGSPERIODE
1. Carlton	Middelkerke Oost	400	1/7 - 31/8
2. Excelsior	Middelkerke Oost	400	1/7 - 31/8
3. Casino Oost	Casino Oost	400	22/6 – 8/9 – H.P.
4. Casino West	Casino West	400	1/7 – 31/8 – H.P.
5. Pouletstraat	Middelkerke West	400	1/7 - 31/8
6. Theresiastraat	Middelkerke West	400	1/7 - 31/8
7. Houyouxstraat	Middelkerke West	400	1/7 - 31/8 – H.P.
8. Kwintestraat	Middelkerke West	230	1/7 - 31/8
9. Rotonde	Rotonde Westende	500	1/7 - 31/8
10. Mezenlaan	Mezenlaan Westende	500	1/7 - 31/8 – H.P.
11. Priorijlaan	Priorijlaan Westende	500	1/7 - 31/8
12. Meeuwenlaan	Meeuwenlaan Westende	500	22/6 – 8/9 – H.P.
13. Flandrialaan	Flandrialaan Westende	400	1/7 - 31/8
14. <i>surfzone</i>			
15. St.Laureins	St.Laureinsstrand Westende	400	1/7 - 31/8 – H.P.
16. <i>onbewaakte zone</i>			
17. Christal Palace	Camping Christal Palace Westende	400	1/7 - 31/8

**H.P. : RODE KRUISPOST AANWEZIG**

## OOSTENDE

NR. EN NAAM VAN DE ZONE	SITUERING VAN DE ZONE	AANTAL METER BEWAAKT	BEWAKINGSPERIODE
Raversyde	Raversyde	200	29/6 – 01/9
Kinkhoorn	Mariakerke	420	29/6 – 01/9
Diksmuide	Mariakerke	370	29/6 – 01/9
Mariakerke	Mariakerke	480	15/16 – 06 27/23 - 06 29/06 – 1/09
Northlaan	Mariakerke	480	29/6 – 01/9
Koninginnelaan	Centrum Oostende	420	15/16 – 06 27/23 - 06 29/06 – 1/09
Kemmelberg	Centrum Oostende	350	15/16 – 06 27/23 - 06 29/06 – 1/09
Kursaal	Centrum Oostende	170	29/6 – 01/9
Oosthelling	Centrum Oostende	175	29/6 – 01/9
Christinastraat	Centrum Oostende	180	29/6 – 01/9
Kapucijnestraat	Centrum Oostende	235	WERKEN STREKDAM
Duin en Zee	Grens Bredene(speelplein)	350	29/6 – 01/9

**H.P. : RODE KRUISPOST OF VLAAMS KRUIS AANWEZIG**

## BREDENE

NR. EN NAAM VAN DE ZONE	SITUERING VAN DE ZONE	AANTAL METER BEWAAKT	BEWAKINGSPERIODE
Turkeyen *	Bredene P1	280	1/7 - 31/8
Duingat*	Bredene Hoofdpost P2 +HP	250	1/7 - 31/8
Astrid	Bredene P3	250	1/7 - 31/8
De Droge Opgang	Bredene P4	240	1/7 - 31/8
De Duinpan	Bredene P6	150	1/7 - 31/8
Het Naaktstrand*	Ten oosten van P6	170	1/7 - 31/8

H.P. : HULPPOST AANWEZIG

OPMERKINGEN: (\*) de facultatieve openstellingen stonden in functie van de weersomstandigheden

## DE HAAN

NR. EN NAAM VAN DE ZONE	SITUERING VAN DE ZONE	AANTAL METER BEWAAKT	BEWAKINGSPERIODE
Vosseslag HP	Oosten van Bredene	250	01/07-31/08
De Haan Post 1	De Haan centrum	250	01/07-31/08
De Haan Post 2	De Haan centrum	250	01/07-31/08
De Haan Post 3 HP	De Haan centrum	250	9-10-11-12-18-19-20-25-26/05, 1-2-8-9-15 tem 30/06, 01/07 tem 08/09
De Haan Post 4	De Haan centrum	250	01/07-31/08
Wenduine West	West rotonde	250	01/07-31/08
Wenduine Alfa	Wenduine centrum	250	01/07-31/08
Wenduine Bravo HP	Wenduine centrum	250	9-10-11-12-18-19-20-25-26/05, 1-2-8-9-15 tem 30/06, 01/07 tem 08/09
Wenduine Charlie	Wenduine centrum	250	01/07-31/08
Harendijke	Westen van Blankenberge	250	01/07-31/08
HULPPOST DE HAAN EN WENDUINE			9-10-11-12-18-19-20-25-26/05, 1-2-8-9-15 tem 30/06, 01/07 tem 08/09

H.P. : HULPPOST AANWEZIG

## BLANKENBERGE

NR. EN NAAM VAN DE ZONE	SITUERING VAN DE ZONE	AANTAL METER BEWAAKT	BEWAKINGSPERIODE
HOOFD NR. 0	Staketsel	300	1/7 – 31/8
HOOFD NR. 1	Weststraat	300	1/5-5/5; 11/5-12/5; 18/5-15/9
HOOFD NR. 2	Bakkerstrap	300	1/5-5/5; 11/5-12/5; 18/5-15/9
HOOFD NR. 3	Kerkstraat	300	1/5-5/5; 11/5-12/5; 18/5-15/9
HOOFD NR. 4	Charlierhelling	300	1/5-5/5; 11/5-12/5; 18/5-15/9
HOOFD NR. 5	Artanhelling	300	1/5-5/5; 11/5-12/5; 18/5-15/9
HOOFD NR. 6	PIER	300	1/7 – 31/8

H.P. : HULPPOST AANWEZIG

## BRUGGE

NR. EN NAAM VAN DE ZONE	SITUERING VAN DE ZONE	AANTAL METER BEWAAKT	BEWAKINGSPERIODE
BRUGGE	Westkant westelijke havendam	500	29/06 t.e.m.01/09 – H.P.

H.P. : RODE KRUISPOST OF VLAAMS KRUIS AANWEZIG

## KNOKKE – HEIST

<b>NR. EN NAAM VAN DE ZONE</b>	<b>SITUERING VAN DE ZONE</b>	<b>AANTAL METER BEWAAKT</b>	<b>BEWAKINGSPERIODE UURREGELING</b>
B1a Heist Centrum	Heist	287,5	1/7-31/8H.P.
B1b Heist Centrum	Heist	287,5	1/7-31/8H.P.
B2 Dir.- Gen.Willemspark	Heist	420	1/7-31/8 H.P. 15/6-30/6 en 1/9-8/9 18,19,20,25,26/5- 1,2,8,9/6- 14,15,21,22/9
B3 Duinbergen Centr.	Duinbergen	460	1/7-31/8 H.P. 15/6-30/6 en 1/9-8/9
B4 Albertstrand Meerlaan	Albertstrand	470	1/7-31/8 H.P.
B5 Albertstrand Casino	Albertstrand	230	1/7-31/8 H.P.
B6 Albertstrand Oost	Albertstrand	220	1/7-31/8 H.P. 15/6-30/6 en 1/9-8/9 18,19,20,25,26/5- 1,2,8,9/6- 14,15,21,22/9
B7 Knokke Centrum	Knokke	210	1/7-31/8 H.P. 15/6-30/6 en 1/9-8/9 18,19,20,25,26/5- 1,2,8,9/6- 14,15,21,22/9
B8 Knokke Centrum	Knokke	270	1/7-31/8H.P.
B9 Zoute	Zoute	250	1/7-31/8 H.P. 15/6-30/6 en 1/9-8/9
B10 Zoute	Zoute	255	1/7-31/8H.P.
B11 Lekkerbek	Lekkerbek	225	1/7-31/8

## INLICHTINGEN MET BETREKKING TOT DE SURFZONES

### SAMENVATTEND OVERZICHT

<u>GEMEENTE</u>	<u>AANTAL ZONES</u>	<u>AANTAL METER BEWAAKT</u>
DE PANNE	1	300
KOKSIJDE	4	700
NIEUWPOORT	0	0
MIDDELKERKE	1	400
OOSTENDE	2	880
BREDENE	1	250
DE HAAN	2	500
BLANKENBERGE	1	500
BRUGGE	1	500
KNOKKE - HEIST	5	1.593
<b>TOTAAL</b>	<b>18</b>	<b>5623</b>

Enkel in de gemeenten De Panne, Koksijde, Middelkerke, De Haan en Blankenberge worden de surfzones bewaakt door redders aangesteld door de gemeente.

**DETAILOVERZICHT PER GEMEENTE**

**DE PANNE**

<b>NAAM VAN DE ZONE</b>	<b>SITUERING VAN DE ZONE</b>	<b>AANTAL METER</b>
Surfzone	Tussen Vuurtorenplein en Bortierplein	200

opm.: de bewaking gebeurt door de gemeente

**KOKSIJDE**

<b>NAAM VAN DE ZONE</b>	<b>SITUERING VAN DE ZONE</b>	<b>AANTAL METER</b>
St.Idesbald - horloge	ten westen van bewaakte zone	150
St.André	Oostduinkerke: ten westen van de bewaakte badzone (G.Scottlaan)	200
Sycod - jachtclub	Alfred Devoslaan Oostduinkerke	150
Windekind	Zuidenwindhelling Oostduinkerke - ten westen van bewaakte zone Groenendijk	200

opm.: de bewaking gebeurt door de gemeente

**NIEUWPOORT**

geen surfzone



### MIDDELKERKE

NAAM VAN DE ZONE	SITUERING VAN DE ZONE	AANTAL METER
14. surfzone	St. Laureinsstrand Westende	400

opm. de bewaking gebeurt door de gemeente

### OOSTENDE

NAAM VAN DE ZONE	SITUERING VAN DE ZONE	AANTAL METER
Surfzone 1	Renbaan	480
Surfzone 2	Renbaan	400

opm. de bewaking gebeurt door V.V.W (concessie)

### BREDENE

NAAM VAN DE ZONE	SITUERING VAN DE ZONE	AANTAL METER
Surfzone	Gelegen ten westen van de bewaakte post; 1 "Turkeyen"	250

Opm. de bewaking gebeurt door de privé-vereniging "Twins Watersport" met steun van Bloso.

### DE HAAN

NAAM VAN DE ZONE	SITUERING VAN DE ZONE	AANTAL METER
Surfzone De Haan	Ten oosten van Post1	250 (*)
Surfzone Wenduine Oost	Ten oosten van badzone Charlie	250 (*)

(\*) bewaking door gemeente

## **BLANKENBERGE**

<b>NAAM VAN DE ZONE</b>	<b>SITUERING VAN DE ZONE</b>	<b>AANTAL METER</b>
Surfzone	Pier	500 (*)

(\*) vermindering tijdelijk wegens werken aan de pier.  
opm. de bewaking gebeurt vanaf 2000 door gemeente

## **BRUGGE**

<b>NAAM VAN DE ZONE</b>	<b>SITUERING VAN DE ZONE</b>	<b>AANTAL METER</b>
Surfzone Zeebrugge	Golfbreker 31 tot 32 a	500

bewaking door privé organisatie

## **KNOKKE -HEIST**

<b>NAAM VAN DE ZONE</b>	<b>SITUERING VAN DE ZONE</b>	<b>AANTAL METER</b>
VVW Bloso	Heist, tussen Heldenplein en de Oostelijke dam	400
RBSC	Duinbergen, tussen golfbrekers 3 en 5	460
Channel surfing club	Zoute, tussen golfbrekers 7 en 8	250
RBSC lekkerbek	Lekkerbek, tussen golfbrekers 12 en 13	233
Surfers Paradise	Lekkerbek-Zwin, ten Oosten van golfbreker 13	250

Opm. De surfzones worden aan verenigingen in concessie gegeven. Het lastenboek vermeldt dat deze clubs (plankzeilen en zeilen) zelf dienen in te staan voor bewaking- en reddingsdienst, voor de veiligheid in het algemeen.

## AANTAL AANGEWORVEN REDDERS

GEMEENTE	MEI		JUNI		JULI		AUG		SEPT		AANTAL KANDIDATUREN	
	MAN	VR.	MAN	VR.	MAN	VR.	MAN	VR.	MAN	VR.	JULI	AUG
DE PANNE	0	0	30	22	30	22	33	18	33	18	ruim voldoende	ruim voldoende
KOKSIJDE	0	0	17	3	54	27	53	25	9	6	ruim voldoende	ruim voldoende
NIEUWPOORT	0	0	25	9	26	11	28	14	18	8	voldoende	voldoende
MIDDELKERKE	0	0	5	1	56	22	54	24	4	2	ruim voldoende	ruim voldoende
OOSTENDE	0	0	7	5	56	25	54	27	0	0	ruim voldoende	onvoldoende ervaring
BREDENE	0	0	9	9	21	13	23	10	0	0	ruim voldoende	ruim voldoende
DE HAAN	13	3	16	4	42	22	45	19	12	4	ruim voldoende	ruim voldoende
BLANKENBERGE	7	0	7	0	31	8	28	10	7	0	ruim voldoende	ruim voldoende
BRUGGE	0	0	7	1	14	7	13	8	8	3	ruim voldoende	ruim voldoende
KNOKKE-HEIST	8	3	13	9	52	22	35	38	13	9	ruim voldoende	ruim voldoende
<b>TOTALEN</b>	<b>28</b>	<b>6</b>	<b>136</b>	<b>63</b>	<b>382</b>	<b>179</b>	<b>366</b>	<b>193</b>	<b>104</b>	<b>50</b>		
	<b>34</b>		<b>199</b>		<b>561</b>		<b>559</b>		<b>154</b>			

## AANTAL REDDERS DAGELIJKS VAN DIENST

GEMEENTE	MEI	JUNI	JULI	AUGUSTUS	SEPTEMBER
DE PANNE	0	37	37	37	37
KOKSIJDE	0	10	54	54	10
NIEUWPOORT	0	21	22	21	21
MIDDELKERKE	0	5	70	70	5
OOSTENDE	0	12	41	41	0
BREDENE	0	19	19	19	0
DE HAAN	16	20	64	64	16
BLANKENBERGE	5	6	31	30	6
BRUGGE	0	8	12	12	8
KNOKKE-HEIST	11	22	50	50	22
<b>TOTALEN</b>	<b>32</b>	<b>160</b>	<b>400</b>	<b>398</b>	<b>125</b>



## TUSSENKOMSTEN VANWEGE DE REDDERS

### VOOR VERDWAALDE KINDEREN OP HET STRAND

In bewaakte en onbewaakte zone

GEMEENTE	MEI	JUNI	JULI	AUGUSTUS	SEPTEMBER	TOTAAL
DE PANNE	0	0	104	68	0	<b>172</b>
KOKSIJDE	0	0	75	63	0	<b>138</b>
NIEUWPOORT	0	0	36	42	0	<b>78</b>
MIDDELKERKE	0	0	117	47	0	<b>164</b>
OOSTENDE	0	0	114	80	0	<b>194</b>
BREDENE	0	0	22	5	0	<b>27</b>
DE HAAN	0	0	87	80	0	<b>167</b>
BLANKENBERGE	0	0	188	118	0	<b>306</b>
BRUGGE	0	0	7	3	0	<b>10</b>
KNOKKE-HEIST	0	0	38	32	0	<b>70</b>
<b>TOTALEN</b>	<b>0</b>	<b>0</b>	<b>788</b>	<b>538</b>	<b>0</b>	<b>1326</b>

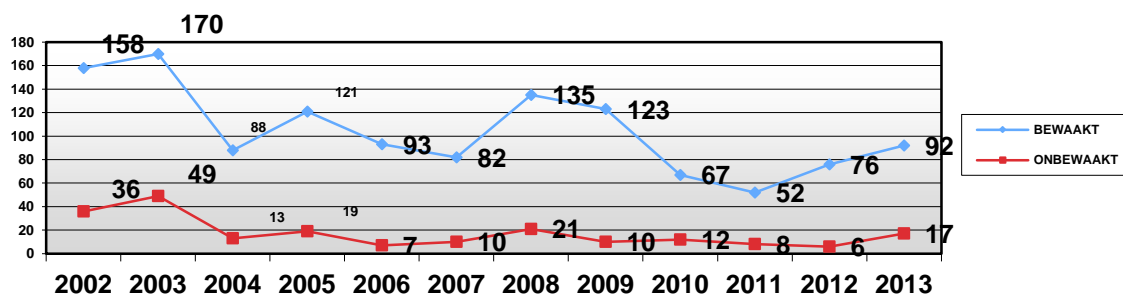
*(totaal verdwaalde kinderen in 2012: 1010)*



### VOOR GEWONE BADERS IN NOOD

GEMEENTE	BEWAAKTE ZONE					ONBEWAAKTE ZONE				
	MEI	JUNI	JULI	AUG.	SEPT.	MEI	JUNI	JULI	AUG.	SEPT.
DE PANNE	0	0	3	0	0	0	0	0	0	0
KOKSIJDE	0	1	5	6	0	0	0	0	1	0
NIEUWPOORT	0	0	0	2	0	0	0	0	0	0
MIDDELKERKE	0	0	2	0	0	0	0	0	0	0
OOSTENDE	0	0	12	23	0	0	0	5	0	0
BREDENE	0	0	3	3	0	0	0	0	0	0
DE HAAN	0	0	5	5	0	0	2	2	5	0
BLANKENBERGE	0	2	4	6	1	0	0	1	1	0
BRUGGE	0	0	0	0	0	0	0	0	0	0
KNOKKE-HEIST	0	0	9	0	0	0	0	0	0	0
<b>TOTAAL</b>	<b>0</b>	<b>3</b>	<b>43</b>	<b>45</b>	<b>1</b>	<b>0</b>	<b>2</b>	<b>8</b>	<b>7</b>	<b>0</b>

### Tussenkomsten voor gewone baders in nood

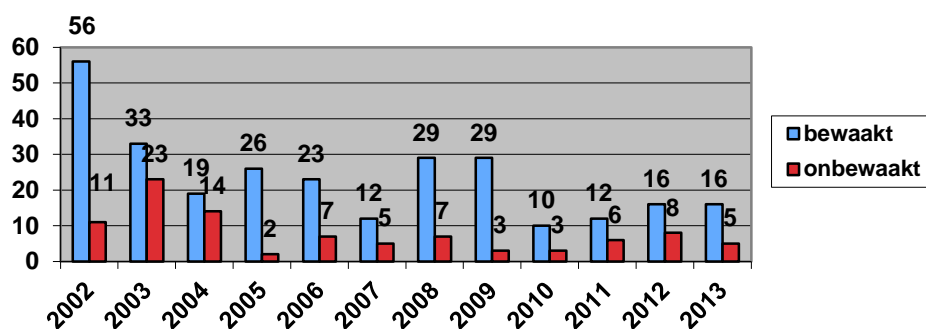


**TUSSENKOMSTEN VOOR PLANKZEILERS IN NOOD (\*)**

GEMEENTE	BEWAAKTE ZONE					ONBEWAAKTE ZONE				
	MEI	JUNI	JULI	AUG.	SEPT.	MEI	JUNI	JULI	AUG.	SEPT.
DE PANNE	0	0	0	0	0	0	0	0	0	0
KOKSIJDE	0	0	1	0	0	0	0	1	1	0
NIEUWPOORT	0	0	0	0	0	0	0	0	0	0
MIDDELKERKE	0	0	6	3	0	0	0	0	0	0
OOSTENDE	0	0	0	0	0	0	0	3	0	0
BREDENE	0	0	0	0	0	0	0	0	0	0
DE HAAN	0	0	0	1	0	0	0	0	0	0
BLANKENBERGE	1	3	0	1	0	0	0	0	0	0
BRUGGE	0	0	0	0	0	0	0	0	0	0
KNOKKE-HEIST	0	0	0	0	0	0	0	0	0	0
<b>TOTAAL</b>	<b>1</b>	<b>3</b>	<b>7</b>	<b>5</b>	<b>0</b>	<b>0</b>	<b>0</b>	<b>4</b>	<b>1</b>	<b>0</b>

(\*) DEZE CIJFERS HEBBEN ENKEL BETREKKING OP DE DOOR IKVV BEWAAKTE ZONES.

**tussenkomsten voor plankzeilers in nood**

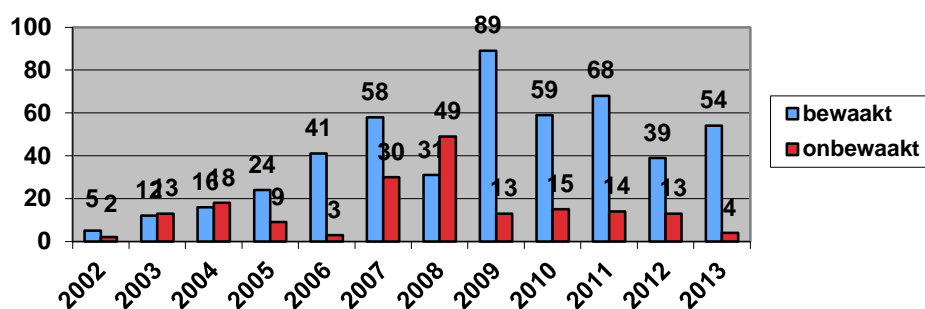


**VOOR KITESURFERS IN NOOD (\*)**

GEMEENTE	BEWAAKTE ZONE					ONBEWAAKTE ZONE				
	MEI	JUNI	JULI	AUG.	SEPT.	MEI	JUNI	JULI	AUG.	SEPT.
DE PANNE	0	0	3	1	0	0	0	0	0	0
KOKSIJDE	0	1	5	4	0	0	1	1	2	0
NIEUWPOORT	0	0	0	4	0	0	0	0	0	0
MIDDELKERKE	0	0	2	11	0	0	0	0	0	0
OOSTENDE	0	0	0	0	0	0	0	0	0	0
BREDENE	0	0	0	0	0	0	0	0	0	0
DE HAAN	0	0	4	2	0	0	0	0	0	0
BLANKENBERGE	1	2	0	1	0	0	0	0	0	0
BRUGGE	0	0	1	3	0	0	0	0	0	0
KNOKKE-HEIST	0	0	4	5	0	0	0	0	0	0
<b>TOTAAL</b>	<b>1</b>	<b>3</b>	<b>19</b>	<b>31</b>	<b>0</b>	<b>0</b>	<b>1</b>	<b>1</b>	<b>2</b>	<b>0</b>

(\*) DEZE CIJFERS HEBBEN ENKEL BETREKKING OP DE DOOR IKVV BEWAAKTE ZONES.

**tussenkomsten voor kitesurfers in nood**

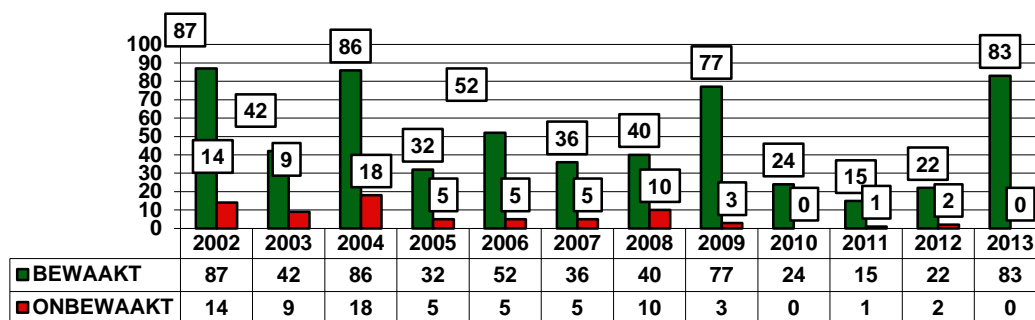




**VOOR BADERS MET RUBBERBOOTJES EN LUCHTMATRASSEN**

GEMEENTE	BEWAAKTE ZONE					ONBEWAAKTE ZONE				
	MEI	JUNI	JULI	AUG.	SEPT.	MEI	JUNI	JULI	AUG.	SEPT.
DE PANNE	0	0	1	1	0	0	0	0	0	0
KOKSIJDE	0	0	5	12	1	0	0	0	0	0
NIEUWPOORT	0	0	0	14	0	0	0	0	0	0
MIDDELKERKE	0	0	0	0	0	0	0	0	0	0
OOSTENDE	0	0	11	30	0	0	0	0	0	0
BREDENE	0	0	0	0	0	0	0	0	0	0
DE HAAN	0	0	0	0	0	0	0	0	0	0
BLANKENBERGE	0	0	1	2	0	0	0	0	0	0
BRUGGE	0	0	0	0	0	0	0	0	0	0
KNOKKE-HEIST	0	0	4	1	0	0	0	0	0	0
<b>TOTAAL</b>	0	0	22	60	1	0	0	0	0	0

**TUSSENKOMSTEN RUBBERBOOTJES EN LUCHTMATRASSEN**

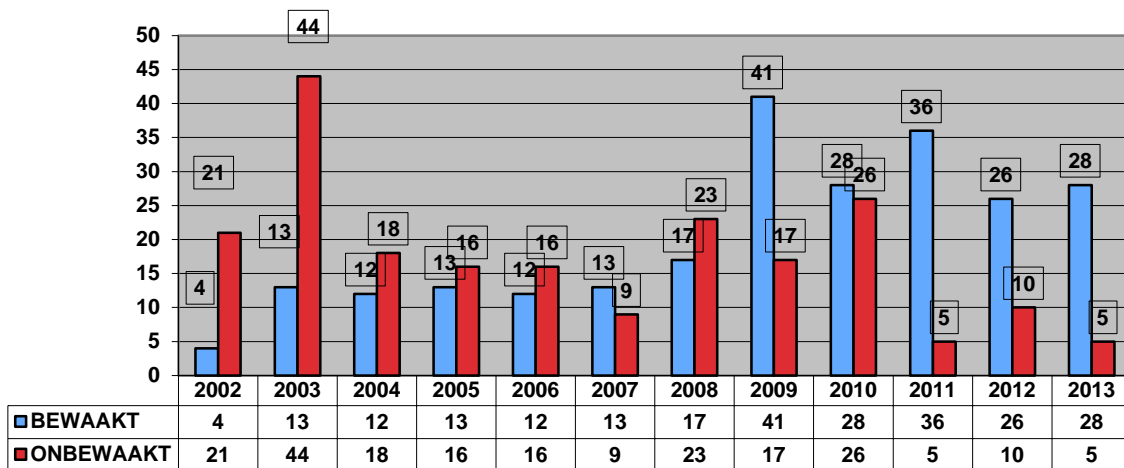


**VOOR KATAMARANS EN ZEILBOTEN (\*)**

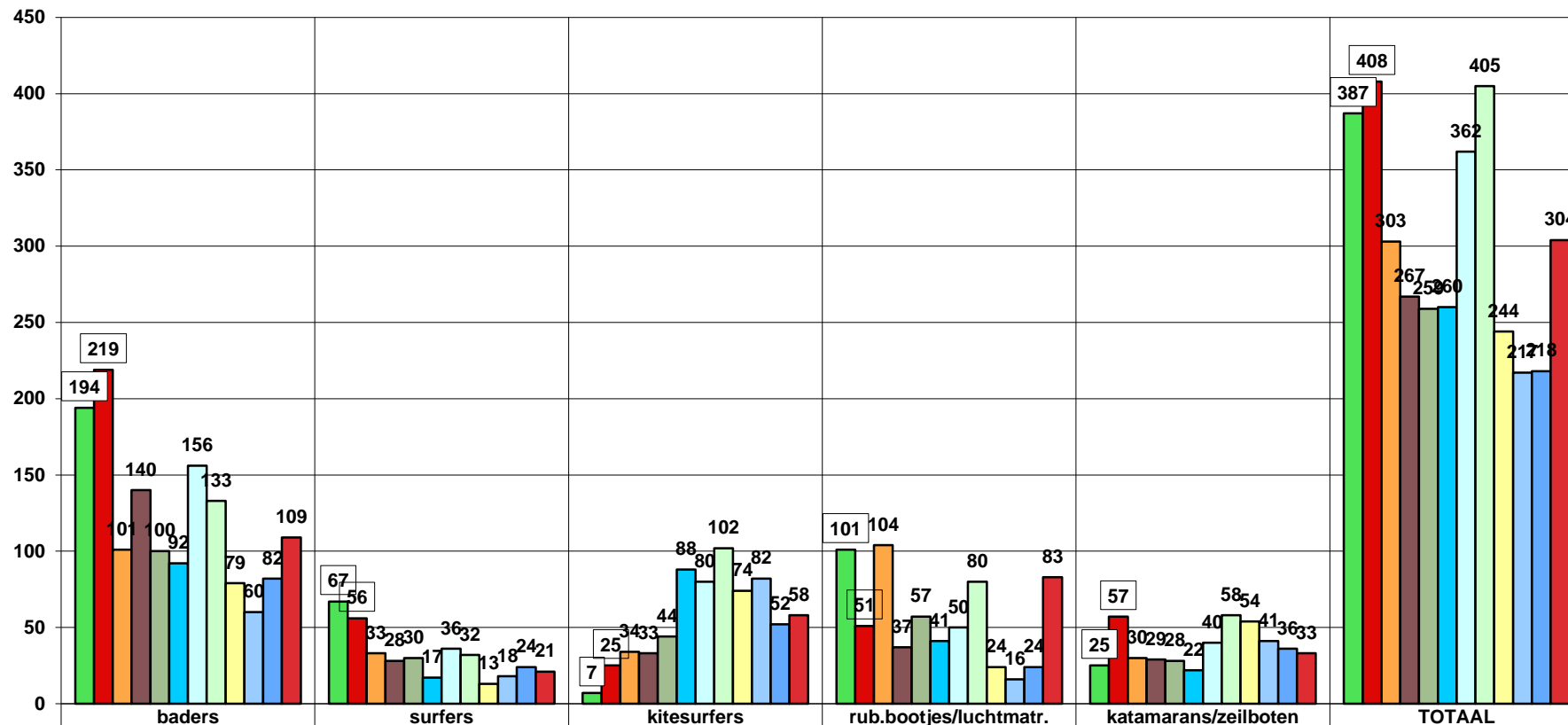
GEMEENTE	BEWAAKTE ZONE					ONBEWAAKTE ZONE				
	MEI	JUNI	JULI	AUG.	SEPT.	MEI	JUNI	JULI	AUG.	SEPT.
DE PANNE	0	0	5	0	0	0	0	0	0	0
KOKSIJDE	0	0	2	3	0	0	0	2	2	0
NIEUWPOORT	0	0	0	2	0	0	0	0	0	0
MIDDELKERKE	0	0	0	1	0	0	0	0	0	0
OOSTENDE	0	0	0	0	0	0	0	0	0	0
BREDENE	0	0	1	0	0	0	0	0	0	0
DE HAAN	0	0	2	1	0	0	0	0	1	0
BLANKENBERGE	0	0	2	1	0	0	0	0	0	0
BRUGGE	0	0	0	0	0	0	0	0	0	0
KNOKKE-HEIST	0	0	3	5	0	0	0	0	0	0
<b>TOTAAL</b>	0	0	15	13	0	0	0	2	3	0

(\*) DEZE CIJFERS HEBBEN ENKEL BETREKKING OP DE DOOR IKVV BEWAAKTE ZONES

**TUSSENKOMSTEN VOOR KATAMARANS EN ZEILBOTEN**



## SAMENVATTEND OVERZICHT AANTAL TUSSENKOMSTEN VANWEGE DE REDDERS



■ 2002	194	67	7	101	25	387
■ 2003	219	56	25	51	57	408
■ 2004	101	33	34	104	30	303
■ 2005	140	28	33	37	29	267
■ 2006	100	30	44	57	28	259
■ 2007	92	17	88	41	22	260
■ 2008	156	36	80	50	40	362
■ 2009	133	32	102	80	58	405
■ 2010	79	13	74	24	54	244
■ 2011	60	18	82	16	41	217
■ 2012	82	24	52	24	36	218
■ 2013	109	21	58	83	33	304

## ERNSTIGE ONGEVALLEN.

SEIZOEN 2013 AANTAL VERDRINKINGEN EN BIJNA VERDRINKINGEN TIJDENS OPENINGSPERIODES VAN DE BADENDIENST			D E  P A N N E	K O K S I J D E	N I E U W P O O R T	M I D D E L K E R K E	O O S T E N D E	B R E D E N E	D E  H A A N	B L A N K E N B E R G E	B R U G G E	K N O K K E   H E I S T	Totaal 2013	Totaal 2012	Totaal 2011	Totaal 2010	Totaal 2009	Totaal 2008	Totaal 2007	Totaal 2006	Totaal 2005	Totaal 2004	Totaal 2003
V E R	tijdens	bewaakte zone	-	-	-	-	-	-	-	-	-	-	-	-	-	-	-	-	-	-	-	-	-
D R I N	diensturen	onbewaakte zone	-	-	-	-	-	-	-	-	-	-	-	-	-	4	4	4	4	4	4	4	4
K I N	buiten	bewaakte zone	-	-	-	-	1	-	-	-	-	-	1	1	1	1	1	1	1	1	1	1	1
G E N	diensturen	onbewaakte zone	-	-	-	-	-	-	-	-	-	-	-	-	-	1	1	1	1	1	1	1	1
<b>BIJNA</b>																							
V E R	tijdens	bewaakte zone	-	-	-	-	-	-	-	-	-	-	-	2	2	2	2	2	2	2	2	2	2
D R I N	diensturen	onbewaakte zone	-	-	-	-	-	-	-	-	-	-	-	1	1	8	8	8	8	8	8	8	8
K I N	buiten	bewaakte zone	-	-	-	-	-	-	-	-	-	-	-	-	-	-	-	-	-	-	-	-	-
G E N	diensturen	onbewaakte zone	-	-	-	-	-	-	-	-	-	-	-	-	-	-	-	-	-	-	-	-	-

**INCIDENTEN MET DODELIJKE AFLOOP**  
(TIJDENS DE OPENINGSPERIODE VAN HET BADSEIZOEN)

**OOSTENDE: 1 dodelijk ongeval**

**Ongeval 1:**

DATUM EN UUR VAN ONGEVAL: 01/09 – 10u15

ZONE WAAR HET ONGEVAL GEBEURDE: Zone post Koninginnelaan

WEERSOMSTANDIGHEDEN: mooi weer, geen wind

AARD VAN HET ONGEVAL:

Drenkeling in het water voorafgaand aan de opening van de reddingsdienst.

VERLEENDE TUSSENKOMSTEN:

Na het ophalen van portofoon – dag verslag – sleutel –briefing vertrekken de redders richting hun zone. De redders van de buitenzones vertrekken uiteraard het eerst.

Portofoons moeten aan staan vanaf je ze in ontvangst neemt.

Terwijl er nog enkele regelingen worden getroffen aan het zwembad horen we via de portofoon een onduidelijke oproep. De 2<sup>e</sup> oproep was duidelijk “noodoproep t.h.v.westkant koninginnelaan” Die oproep kwam van de PO Raversijde, deze werd aangesproken van iemand op de zeedijk. Na aankomst van verschillende redders en hoofdredder was de PO Raversijde begonnen met de reanimatie.

Na enkele ogenblikken waren de hulpdiensten Oostende – en de Mug heli ter plaatse. Ondanks verwoede reanimatiepogingen kon geen hulp meer baten voor het slachtoffer.

**BIJNA VERDRINKINGEN**  
(TIJDENS DE OPENINGSPERIODE VAN HET BADSEIZOEN)

/

## **ANDERE ERNSTIGE ONGEVALLEN**

(met tussenkomst van de redders en diverse andere diensten)

### **DE PANNE: 1 ernstig ongeval**

#### **Ongeval 1:**

DATUM EN UUR VAN ONGEVAL: 10/08/13

ZONE WAAR HET ONGEVAL GEBEURDE: Achter in de duinen op post R1 Leopold

WEERSOMSTANDIGHEDEN: Mooi en zeer warm, hoogwater

AARD VAN HET ONGEVAL: Kind bedolven in ingestorte zeer diepe put

VERLEENDE TUSSENKOMSTEN:

Uitgraven en bevrijden van kind, verzorging met tussenkomst van ambulance en MUG. Kind bevrijd met goed gevolg.

### **KOKSIJDE: 4 ernstig ongevallen**

#### **Ongeval 1:**

DATUM EN UUR VAN ONGEVAL: 14/07/2013 – 13u

ZONE WAAR HET ONGEVAL GEBEURDE: (bewaakte of onbewaakte zone en naam van de zone of nr.)

Grens Koksijde-Centrum en Hoge Dijk (bewaakt)

WEERSOMSTANDIGHEDEN

Zeer zonnig, 24°C, strandwater 18°C, windrichting N, 2 Bft.

AARD VAN HET ONGEVAL: (zeer korte omschrijving a.u.b.)

Man en vrouw waren aan het zwemmen een 30-tal meter in zee. Man kreeg een diabetesaanval en begon onder te gaan. De vrouw zag dit gebeuren en kwam zelf in shocktoestand.

VERLEENDE TUSSENKOMSTEN(o.a. vanwege welke instanties ) en resultaat:

Aan land gebracht door reddersboot. Mugheli en vervolgens afgevoerd naar Ziekenhuis Veurne. Vrouw stabiel, man onstabiel.

### **Ongeval 2:**

DATUM EN UUR VAN ONGEVAL: 15/07/2013 – 13u20

ZONE WAAR HET ONGEVAL GEBEURDE: (bewaakte of onbewaakte zone en naam van de zone of nr.)  
Hoge Dijk (bewaakt)

WEERSOMSTANDIGHEDEN

Zonnig, 23°C, strandwater 18°C, N-NO, 2 Bft.

AARD VAN HET ONGEVAL: (zeer korte omschrijving a.u.b.)  
Persoon uit het water gekomen met allergische reactie, vervolgens hartritmestoornissen en pijn in de borststreek.

VERLEENDE TUSSENKOMSTEN(o.a. vanwege welke instanties ) en resultaat:  
Mug en ziekenwagen. Persoon stabiel.

### **Ongeval 3:**

DATUM EN UUR VAN ONGEVAL: 01/08/2013 – 15u

ZONE WAAR HET ONGEVAL GEBEURDE: (bewaakte of onbewaakte zone en naam van de zone of nr.) Zouaven (bewaakt)

WEERSOMSTANDIGHEDEN

Zeer zonnig, 32°C

AARD VAN HET ONGEVAL: (zeer korte omschrijving a.u.b.)  
Onwel geworden door extreme temperatuur, kortademig.

VERLEENDE TUSSENKOMSTEN(o.a. vanwege welke instanties ) en resultaat:  
112, ziekenwagen. Afgevoerd naar ziekenhuis. Persoon stabiel.

### **Ongeval 4:**

DATUM EN UUR VAN ONGEVAL: 12/08/2013 – 11u30

ZONE WAAR HET ONGEVAL GEBEURDE: (bewaakte of onbewaakte zone en naam van de zone of nr.) St.-André (bewaakt)

WEERSOMSTANDIGHEDEN

Licht zonnig, windrichting W, 2 à 3 Bft.

AARD VAN HET ONGEVAL: (zeer korte omschrijving a.u.b.)  
Kruier onwel geworden. Vermoedelijk hartproblemen.

VERLEENDE TUSSENKOMSTEN(o.a. vanwege welke instanties ) en resultaat:  
112, ziekenwagen. Afgevoerd naar ziekenhuis. Persoon stabiel.

## **NIEUWPOORT: 1 ernstig ongeval**

### **Ongeval 1:**

DATUM EN UUR VAN ONGEVAL: 19/07/13 – 15u47

ZONE WAAR HET ONGEVAL GEBEURDE: Post 1 - Hendrikaplein

WEERSOMSTANDIGHEDEN: Zonnig

AARD VAN HET ONGEVAL: Persoon onwel geworden op strand - hartinfarct

VERLEENDE TUSSENKOMSTEN:

Verpleger (toerist) controleert patiënt. Reanimatie wordt toegepast door de strandredders. Ook het AED-toestel wordt gebruikt. Ambulance en MUG-heli komen ter plaatse. Slachtoffer krijgt opnieuw hartslag. Ambulance en MUG nemen over van strandredders, patiënt wordt afgevoerd naar het ziekenhuis. Goed afloop.

## **MIDDELKERKE: 1 ernstig ongeval**

### **Ongeval 1:**

DATUM EN UUR VAN ONGEVAL: 11/08/13 – 16u30

ZONE WAAR HET ONGEVAL GEBEURDE: Post 14, surfzone

WEERSOMSTANDIGHEDEN: zw/wzw 5-6Bf

AARD VAN HET ONGEVAL: Kiter botst op golfsurfer

VERLEENDE TUSSENKOMSTEN: Dienst 112, ziekenhuis. Vermoeden van enkele breuken

## **OOSTENDE: 2 ernstige ongevallen**

### **Ongeval 1:**

DATUM EN UUR VAN ONGEVAL: 29/07 – 16u15

ZONE WAAR HET ONGEVAL GEBEURDE: zone Stredam (onbewaakt)

WEERSOMSTANDIGHEDEN: /

AARD VAN HET ONGEVAL: (zeer korte omschrijving a.u.b.)  
3 baders die afdreven

VERLEENDE TUSSENKOMSTEN(o.a. vanwege welke instanties ) en resultaat:  
Hulp geboden via de waterlijn door strandredders en reddingsboten van naastliggende zone. Verzorging van de 3 baders en 1 redder door hulppost. Goede afloop.



### **Ongeval 2:**

DATUM EN UUR VAN ONGEVAL: 13/08

ZONE WAAR HET ONGEVAL GEBEURDE: zone Kinkhoorn

WEERSOMSTANDIGHEDEN: /

AARD VAN HET ONGEVAL: (zeer korte omschrijving a.u.b.)

Uitgeputte bader, kon niet meer op eigen kracht terugzwemmen.

VERLEENDE TUSSENKOMSTEN(o.a. vanwege welke instanties ) en resultaat:  
Door strandredders aan land gebracht. Hulpdiensten verwittigd en opname in ziekenhuis. Goede afloop

### **BREDENE: 6 ernstige ongevallen**

#### **Ongeval 1:**

DATUM EN UUR VAN ONGEVAL: 20/07

ZONE WAAR HET ONGEVAL GEBEURDE: post 2

WEERSOMSTANDIGHEDEN: Licht bewolkt en rustige zee

AARD VAN HET ONGEVAL: (zeer korte omschrijving a.u.b.)

Patin was omgedraaid en persoon had enige moeite om zijn vaartuig te rechte  
en er tijdig terug op te geraken

VERLEENDE TUSSENKOMSTEN(o.a. vanwege welke instanties ) en resultaat:  
Redders waren in vaaropleiding en hebben de boot gehouden en de persoon via  
de reddersboot op zijn patin geholpen.

#### **Ongeval 2:**

DATUM EN UUR VAN ONGEVAL: 21/07

ZONE WAAR HET ONGEVAL GEBEURDE: post 3

WEERSOMSTANDIGHEDEN: N 3-4Bft. en afgaand tij

AARD VAN HET ONGEVAL: (zeer korte omschrijving a.u.b.)

Een jongen drijft wat sneller af richting golfbreker. De vader in zijn nabijheid wil  
zelf de jongen vastnemen maar drijft ook mee.

VERLEENDE TUSSENKOMSTEN(o.a. vanwege welke instanties ) en resultaat:  
Redders. Beide personen veilig aan land teruggebracht.

### **Ongeval 3:**

DATUM EN UUR VAN ONGEVAL: 28/07

ZONE WAAR HET ONGEVAL GEBEURDE: Post 2

WEERSOMSTANDIGHEDEN: Zonnig en kalm weer

AARD VAN HET ONGEVAL: (zeer korte omschrijving a.u.b.)

Hippiebader die buiten de boeien was kon moeilijk terug. Kleine assistentie van de redders zonder meer. Vermoedelijk was de persoon onder invloed.

VERLEENDE TUSSENKOMSTEN(o.a. vanwege welke instanties ) en resultaat:  
Redders.

### **Ongeval 4:**

DATUM EN UUR VAN ONGEVAL: 28/07

ZONE WAAR HET ONGEVAL GEBEURDE: Post 6

WEERSOMSTANDIGHEDEN: Normaal rustig weer

AARD VAN HET ONGEVAL: (zeer korte omschrijving a.u.b.)

3 anders valide personen geraken niet tegen de stroom terug tussen de boeien. Toegesnelde begeleiders kunnen ze ook niet echt overtuigen en de problemen vergroten.

VERLEENDE TUSSENKOMSTEN(o.a. vanwege welke instanties ) en resultaat:  
Redders starten de nodige interventie al zwemmend en kunnen de personen in veiligheid brengen. Anders valide personen bleken enige schik te hebben voor de redders en daardoor afgedreven. Goede afloop.

### **Ongeval 5:**

DATUM EN UUR VAN ONGEVAL: 14/08

ZONE WAAR HET ONGEVAL GEBEURDE: post 6

WEERSOMSTANDIGHEDEN: normaal rustig weer

AARD VAN HET ONGEVAL: (zeer korte omschrijving a.u.b.)

Jongen dreigde niet tijdig terug op strand te geraken.

VERLEENDE TUSSENKOMSTEN(o.a. vanwege welke instanties ) en resultaat:  
Redders. Goede afloop

## **BLANKENBERGE : 2 ernstig ongevallen**

### **Ongeval 1:**

DATUM EN UUR VAN ONGEVAL: 17/8

ZONE WAAR HET ONGEVAL GEBEURDE: (bewaakte of onbewaakte zone en naam van de zone of nr.): Zone 1

WEERSOMSTANDIGHEDEN: Mooi

AARD VAN HET ONGEVAL: (zeer korte omschrijving a.u.b.): Dubbele open been fractuur

VERLEENDE TUSSENKOMSTEN(o.a. vanwege welke instanties ) en resultaat: Eerste hulp, steriel toedekken, spalken, transfer naar ambu.

### **Ongeval 2:**

DATUM EN UUR VAN ONGEVAL: 21/7

ZONE WAAR HET ONGEVAL GEBEURDE: (bewaakte of onbewaakte zone en naam van de zone of nr.): Zone 4

WEERSOMSTANDIGHEDEN: mooi

AARD VAN HET ONGEVAL: (zeer korte omschrijving a.u.b.)  
Mevrouw bewusteloos in strandcabine

VERLEENDE TUSSENKOMSTEN(o.a. vanwege welke instanties ) en resultaat: Eerste hulp, check vitale parameters, stabiele zijlig, geassisteerd beademen, transfer naar MUG

## **KNOKKE-HEIST : 3 ernstig ongevallen**

### **Ongeval 1:**

DATUM EN UUR VAN ONGEVAL: 25/07/13

ZONE WAAR HET ONGEVAL GEBEURDE: (bewaakte of onbewaakte zone en naam van de zone of nr.): B11

WEERSOMSTANDIGHEDEN: zon, zuidenwind, 2Bft.

AARD VAN HET ONGEVAL: (zeer korte omschrijving a.u.b.)  
Persoon in nood in het water.

VERLEENDE TUSSENKOMSTEN(o.a. vanwege welke instanties ) en resultaat: Tussenkost redders met kayak. Goede afloop

**Ongeval 2:**

DATUM EN UUR VAN ONGEVAL: 27/07/13

ZONE WAAR HET ONGEVAL GEBEURDE: (bewaakte of onbewaakte zone en naam van de zone of nr.): Heist

WEERSOMSTANDIGHEDEN: Halfbewolkt, 3Bft

AARD VAN HET ONGEVAL: (zeer korte omschrijving a.u.b.)  
5 personen uit het water gehaald tijdens het zeezwemmen.

VERLEENDE TUSSENKOMSTEN(o.a. vanwege welke instanties ) en resultaat:  
Goede afloop.

**Ongeval 3:**

DATUM EN UUR VAN ONGEVAL: 18/08/13

ZONE WAAR HET ONGEVAL GEBEURDE: (bewaakte of onbewaakte zone en naam van de zone of nr.): Alberstrand B6

WEERSOMSTANDIGHEDEN: WZW 4Bft. Golvend

AARD VAN HET ONGEVAL: (zeer korte omschrijving a.u.b.)  
Man gevallen op het hoofd door strandkite, bewusteloos.

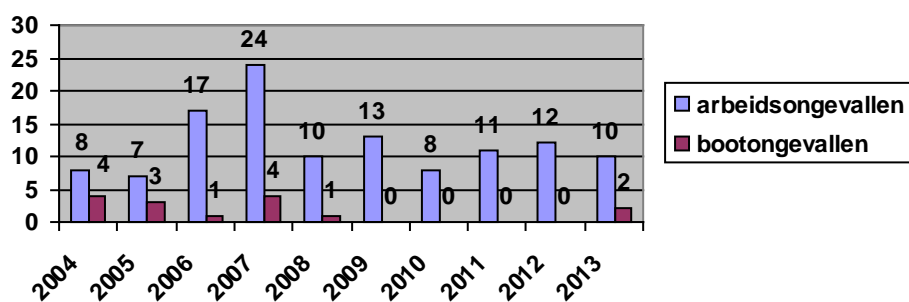
VERLEENDE TUSSENKOMSTEN(o.a. vanwege welke instanties ) en resultaat:  
Redders en 112.

**AANTAL REDDERS DIE HET SLACHTOFFER WERDEN VAN EEN  
ARBEIDSONGEVAL MET WERKVERLET VAN MEER DAN 1 DAG TOT  
GEVOLG.**

Gemeente	2010	2011	2012	2013
De Panne	2	2	2	0
Koksijde	1	0	2	2
Nieuwpoort	0	3	1	0
Middelkerke	4	3	2	3
Oostende	0	1	1	3(2*)
Bredene	0	0	2	0
De Haan	0	0	1	0
Blankenberge	0	0	0	0
Brugge	0	1	0	0
Knokke-Heist	1	1	1	4
<b>TOTAAL</b>	<b>8</b>	<b>11</b>	<b>12</b>	<b>12</b>

\* = bootongevallen

**Arbeidsongevallen**



## BELANGRIJKE INVESTERINGEN

Via sponsoring werd voorzien in nieuwe kledij voor de redders.

- **Aankoop van 6 reddingsboten :**

Koksijde	2xSKB4
Middelkerke	1 SKB5
Bredene	1 SKB4
Zeebrugge	1 SKB4
Knokke-Heist	1 SKB4

- **Aankoop van 12 buitenboordmotoren van de merken Mercury en Evinrude die als volgt werden verdeeld:**

Gemeente	25PK	40PK	50pk
De Panne	1		
Koksijde	2		
Middelkerke	2		
Oostende	3		
Zeebrugge			1
Knokke-Heist	3		

## DIEFSTAL EN VANDALISME TEN NADELE VAN IKWV

Gemeente	Aard
<b>DE PANNE</b>	/
<b>KOKSIJDE</b>	Vlag gestolen en signalisatiebord beschadigd
<b>NIEUWPOORT</b>	/
<b>MIDDELKERKE</b>	Vandalisme aan boten in loods Leffinge (reeds 3 <sup>de</sup> jaar op rij)
<b>OOSTENDE</b>	/
<b>BREDENE</b>	/
<b>DE HAAN</b>	/
<b>BLANKENBERGE</b>	Windmast met windzak
<b>BRUGGE</b>	Diefstal van peddel
<b>KNOKKE - HEIST</b>	Schade aan wagen met vluchtmisdrijf. Poging tot inbraak in redderscabine.

**POLITIONELE TUSSENKOMSTEN OP VERZOEK VAN DE REDDERS.**

Gemeente	<b><u>Vraag 1:</u></b> Is er langs het strand politieel toezicht (min of meer bestendig)? Worden de redders op een of andere manier door de politie bijgestaan. <b><u>Antwoorden</u></b>	<b><u>Vraag 2:</u></b> Moest er tijdens het seizoen beroep gedaan worden op de politie. Hoeveel keer gebeurde dit en waarvoor? <b><u>Antwoorden</u></b>
<b>DE PANNE</b>	Enkel indien nodig, als ze niet onderbemand zijn.	1x voor agressieve toerist nav GAS-boete. Verscheidene malen voor verloren gelopen kinderen na diensturen
<b>KOKSIJDE</b>	Geen politie opgemerkt langs het strand. Enkel bij telefonische oproep.	3tal keer voor langdurig verloren gelopen kinderen
<b>NIEUWPOORT</b>	Wanneer nodig is er bijstand.	Verscheidene malen voor verdwaalde kinderen
<b>MIDDELKERKE</b>	Op de zeedijk is er af en toe toezicht door politie met de fiets, in de duinen te paard.	1x voor een exhibitionist 1x voor een vermoedelijke pedofiel
<b>OOSTENDE</b>	Zeer goed, bijstand na oproepen.	Vooral voor verloren gelopen kinderen
<b>BREDENE</b>	Er is op regelmatige basis politiepatrouille op strand. In geval van nood wordt de politie ter plaatse geroepen en is er een vlotte samenwerking.	Verscheidene malen voor diverse interventies.
<b>DE HAAN</b>	Neen, enkel bij oproep komen ze ter plaatse	1x voor ruzie op het strand 1x voor verloren gelopen kind 1x voor diefstal van handtas op het strand
<b>BLANKENBERGE</b>	Bestendig politieel toezicht	Dagelijks voor vermiste personen, dronkenschap, diefstal, zedenfeiten, zelfmoordpoging...
<b>BRUGGE</b>	Heel sporadisch	Voor diefstal, aanval door hond en 3x voor motorfiets op het strand
<b>KNOKKE - HEIST</b>	Ja, bijna bestendig. Dit jaar met radioverbinding wat een grote verbetering was in het kader van de verloren gelopen kinderen.	Vaak voor: Verloren gelopen kinderen, moeilijke baders of agressieve personen, vandalisme en kitters en watersporters.