15
277251

ROYAUME DE BELGIQUE

MINISTERE
DES
TRAVAUX PUBLICS

DIRECTION DES VOIES HYDRAULIQUES
SERVICE SPECIAL DE LA COTE

LA COTE ET LES PORTS BELGES DE LA MER DU NORD

ECHELLES DIVERSES

Waterbouwkundig Laboratorium
Borgerhout
BIBLIOTHEEK

PLAN GENERAL

Echelle 1:

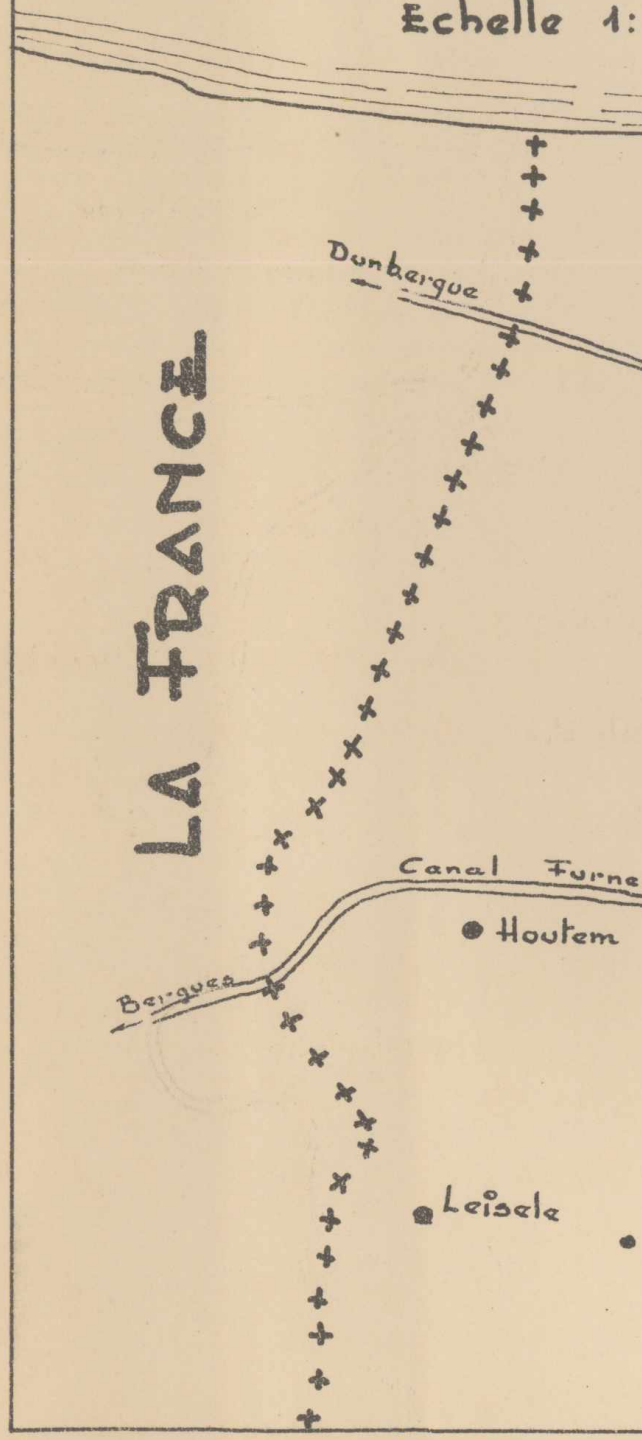
Dunkergue
LA FRANCE
Canal Furne
Houtem
Bergues
Leisele

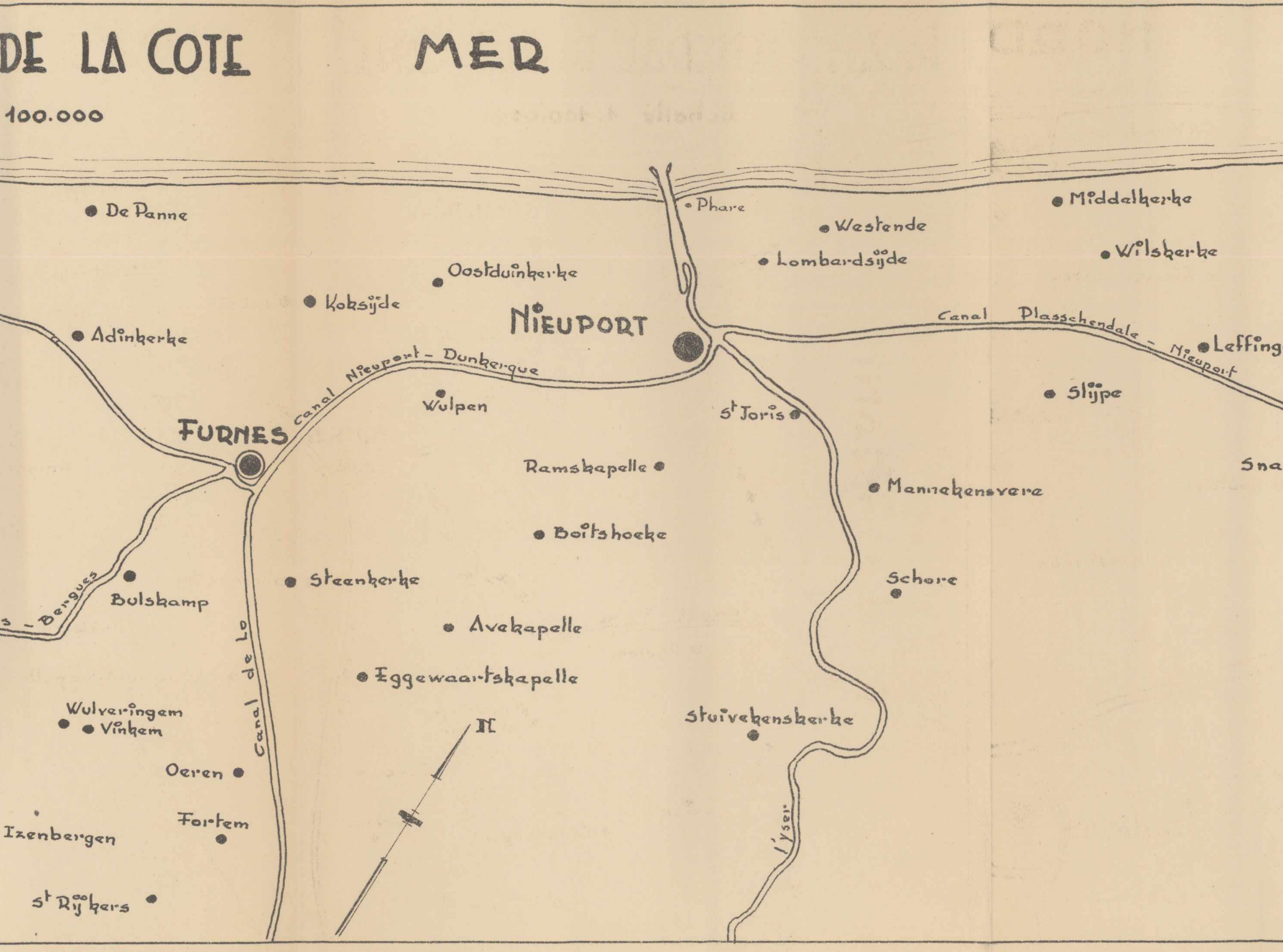
DE LA COTE
MER
100.000
De Panne
Phare
Middelkerke
Westende
Lombardsijde
Wilskerke
Oostduinkerke
Koksijde
Adinkerke
NIEUPORT
Canal Plasschendale - Nieuport
Leffing
Canal Nieuport - Dunkerque
Wulpen
St Joris
Slijpe
FURNES
Ramskapelle
Mannekensvere
Sna
Boitshoeke
Steenkerke
Schore
Bulskamp
s - Bergues
Avekapelle
Canal de Lo
Eggewaartskapelle
Wulveringem
Vinkem
N
Stuivekenskerke
Oeren
Fortem
l'Yser
Izenbergen
St Rijkers

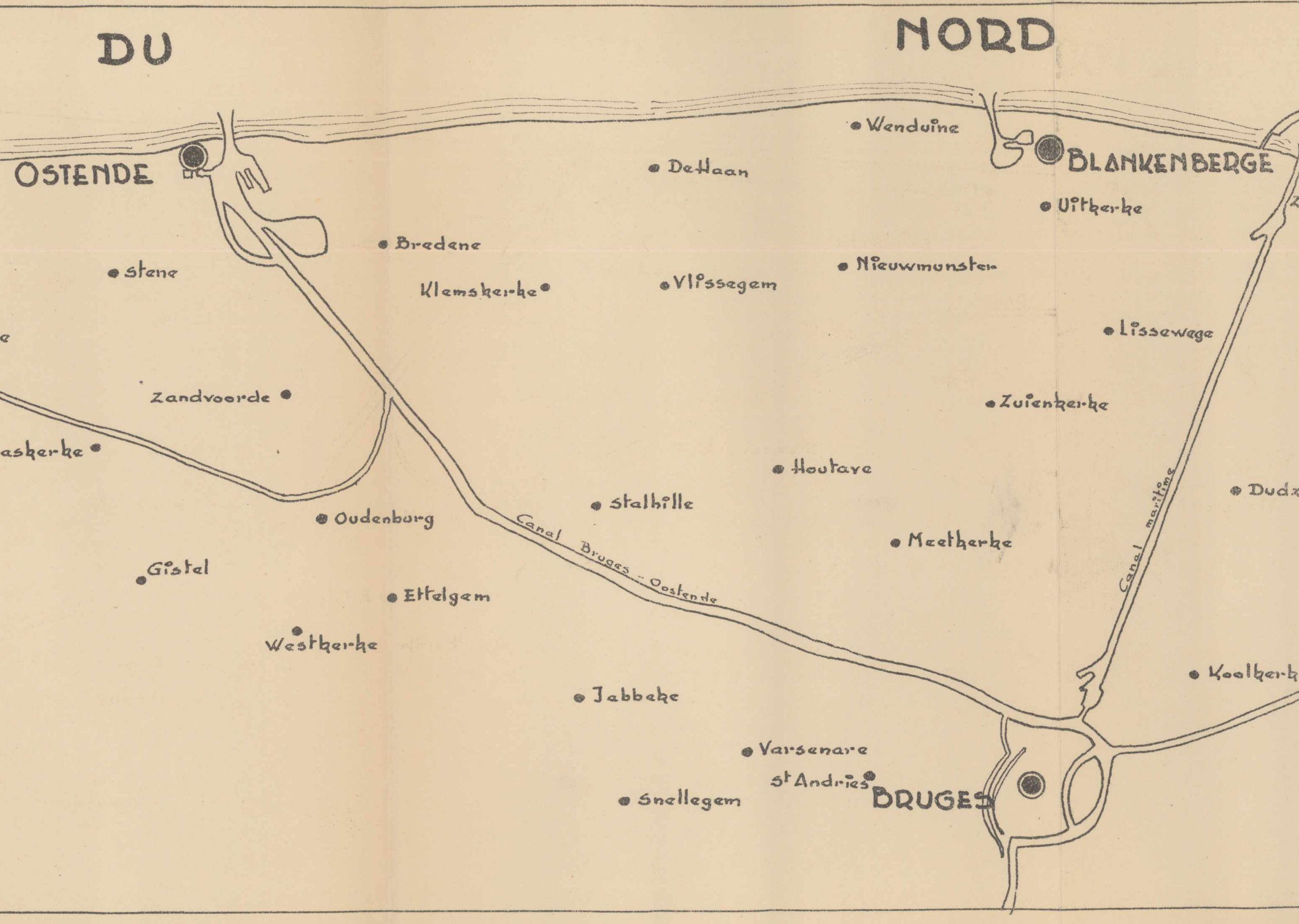
DU
NORD
Wenduine
OSTENDE
De Haan
BLANKENBERGE
Uitkerke
Bredene
Stene
Nieuwmunster
Klemskerke
Vlissegem
Lissewege
e
Zandvoorde
Zuienkerke
askerke
Houtave
Stalhille
Dudz
Oudenburg
Canal Bruges - Oostende
Meetkerke
Canal maritime
Gistel
Ettelgem
Westkerke
Koolkerk
Jabbeke
Varsenare
St Andries
BRUGES
Snellegem

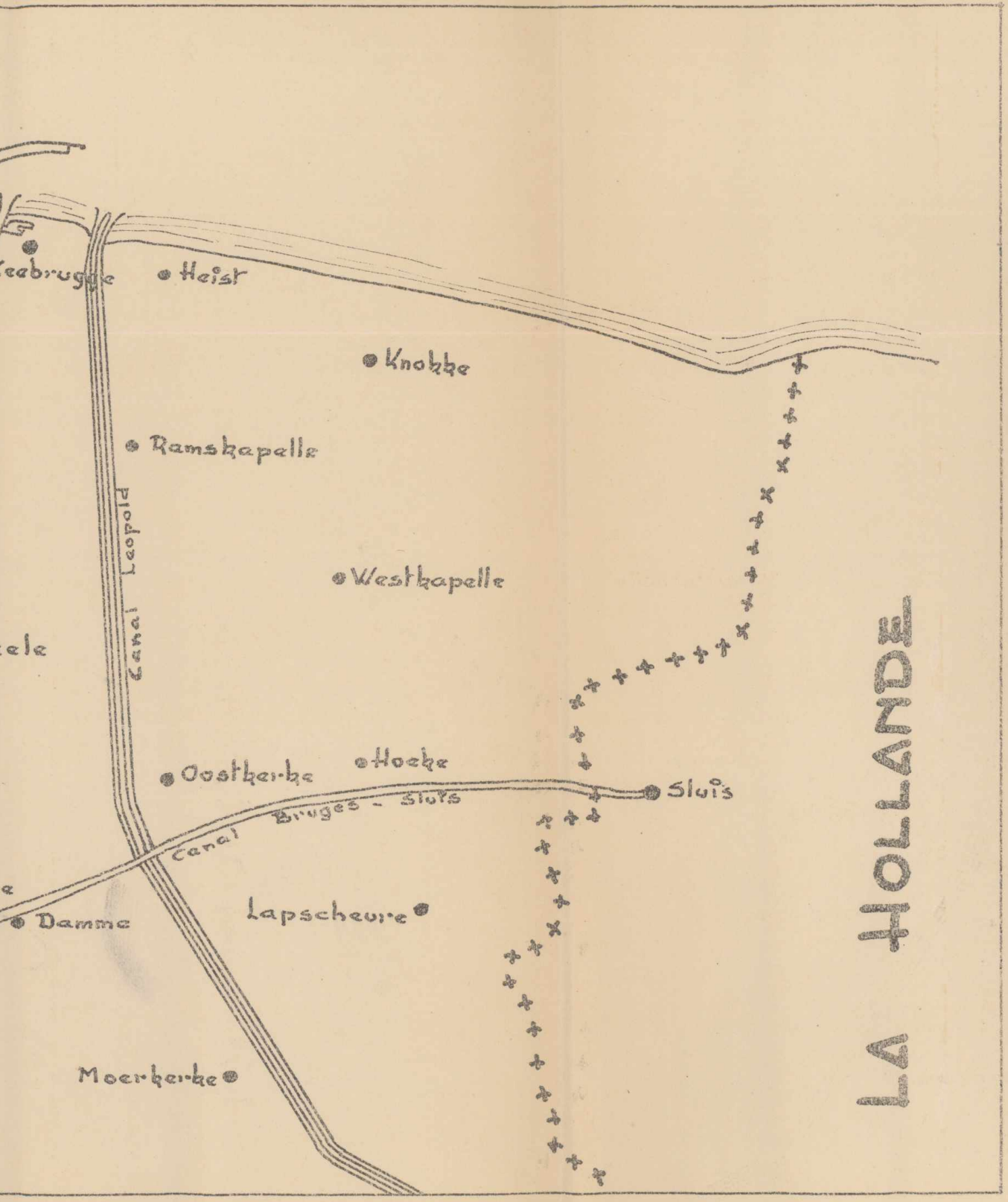
eebrugge
Heist
Knokke
Ramskapelle
Canal Leopold
Westkapelle
ele
Oostkerke
Hoeke
Sluis
Canal Bruges - Sluis
a
Damme
Lapscheure
Moerkerke
LA HOLLANDE

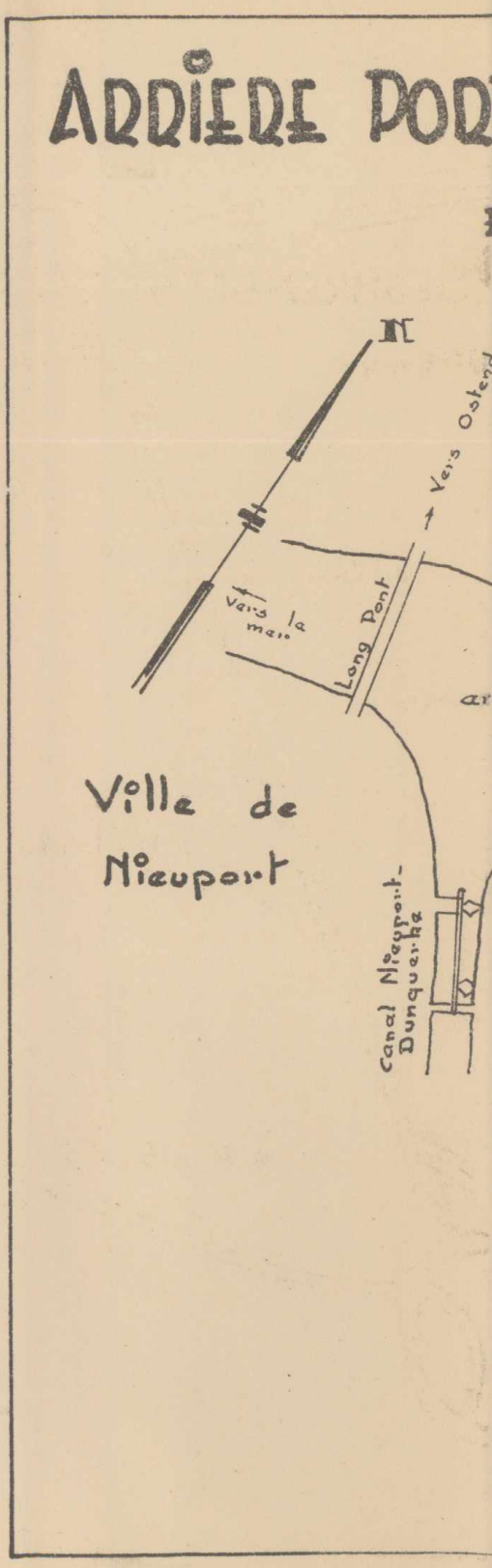
ARRIÈRE POR
N
Vers Ostend
Vers la mer
Long Pont
ar
Ville de Nieuport
Canal Nieuport-Dunquerke

T DE NIEUPORT

Echelle 1:5000

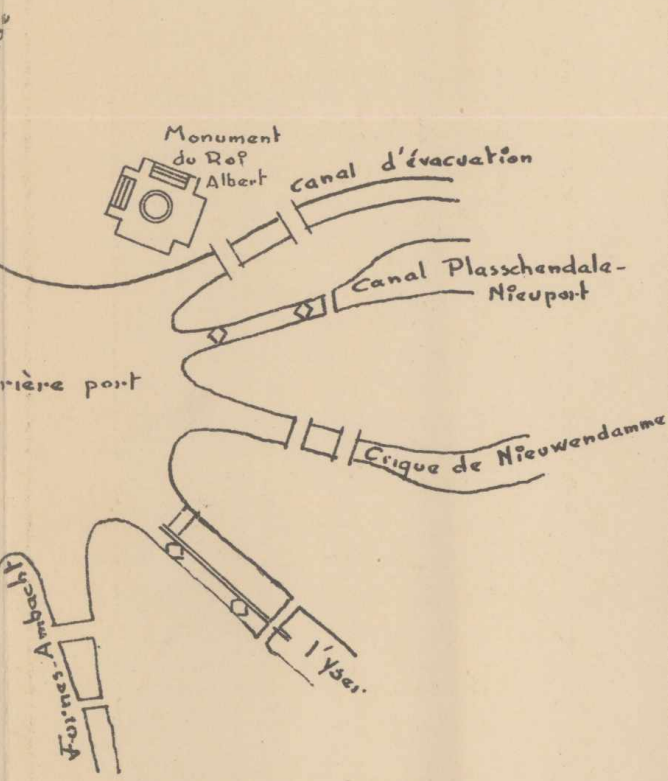
Monument du Roi Albert
canal d'évacuation
Canal Plasschendale-Nieuport
rière port
Crique de Nieuwendamme
Furnes-Ambacht
l'Yser

PORT D'OSTENDE

Echelle 1:20.000

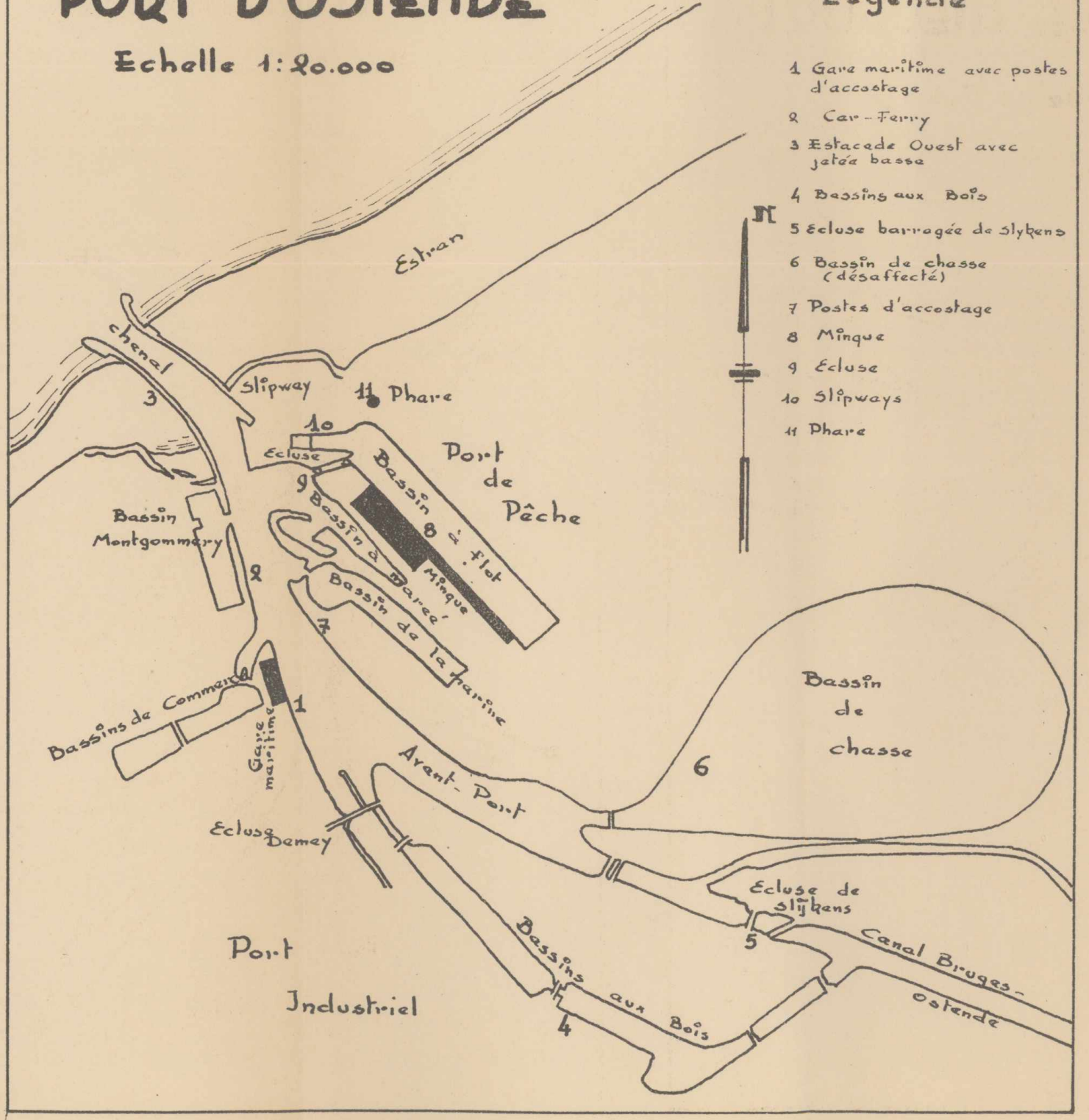
Estran
chenal
3
Slipway
11 Phare
10
Ecluse
9
Port de Pêche
Bassin à flot
8
Minque
Bassin à Marée
Bassin de la Marine
7
Bassin Montgommery
2
Bassins de Commerce
Gare maritime
1
Avant-Port
Bassin de chasse
6
Ecluse Demey
Ecluse de slijkens
5
Canal Bruges-Ostende
Bassins aux Bois
4
Port Industriel
N

Légende

1 Gare maritime avec postes d'accostage
2 Car-Ferry
3 Estacade Ouest avec jetée basse
4 Bassins aux Bois
5 Ecluse barragée de slykens
6 Bassin de chasse (désaffecté)
7 Postes d'accostage
8 Minque
9 Ecluse
10 Slipways
11 Phare

POSTES D'ACCOSTAGE AU PORT D

Echelle 5 m/m p.m.

①

Gare maritime

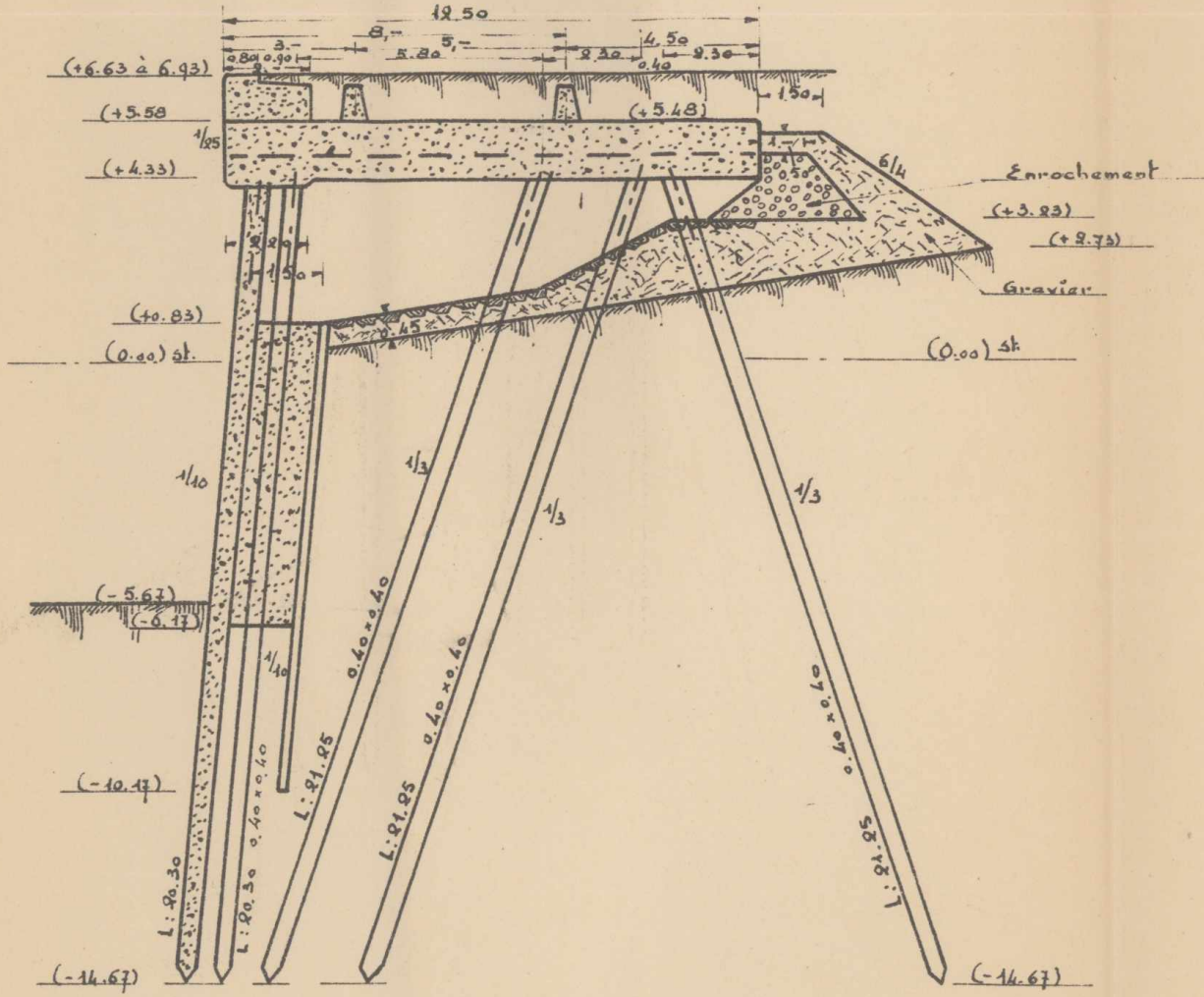
12.50
3.-
8,-
5,-
4.50
0.80
0.90
5.80
2.30
0.40
2.30
1.50
(+6.63 à 6.93)
(+5.58
(+5.48)
1/25
(+4.33)
6/4
1.-
0.50
Enrochement
(+3.23)
(+2.73)
Gravier
2.20
1.50
(+0.83)
(0.00) st.
0.45
(0.00) st.
1/10
1/3
1/3
1/3
(-5.67)
(-6.17)
1/40
0.40×0.40
0.40×0.40
0.40×0.40
0.40×0.40
(-10.17)
L: 21.85
L: 21.85
L: 21.25
L: 20.30
L: 20.30
(-14.67)
(-14.67)

②

Car-Ferry

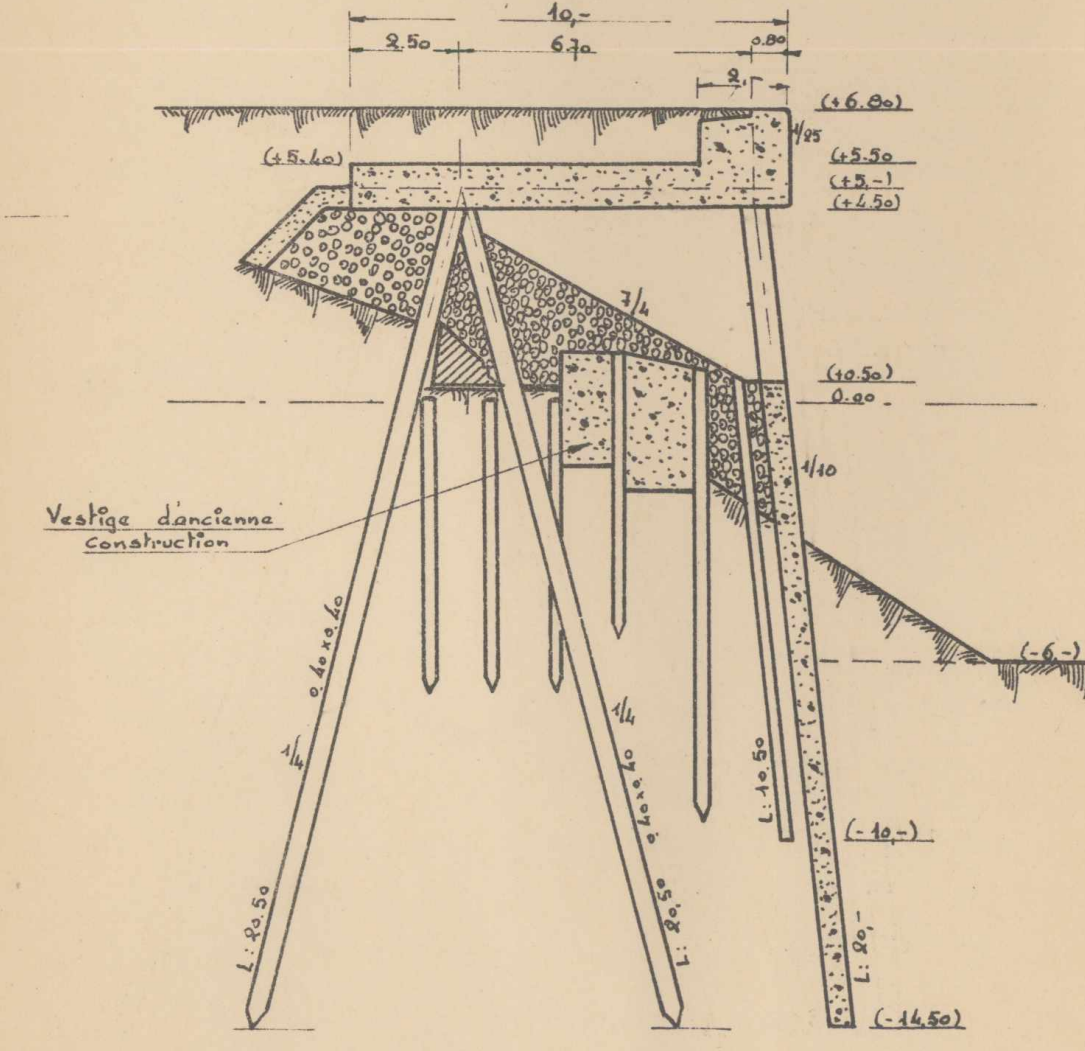
10,-
2.50
6.70
0.80
2.-
(+6.80)
1/25
(+5.40)
(+5.50
(+5.-)
(+4.50)
7/4
(+0.50)
0.00
Vestige d'ancienne construction
1/10
(-6.-)
0.40×0.40
0.40×0.40
1/4
1/4
L: 10.50
(-10,-)
L: 20.50
L: 20.50
L: 20,-
(-14.50)

' OSTENDE

7

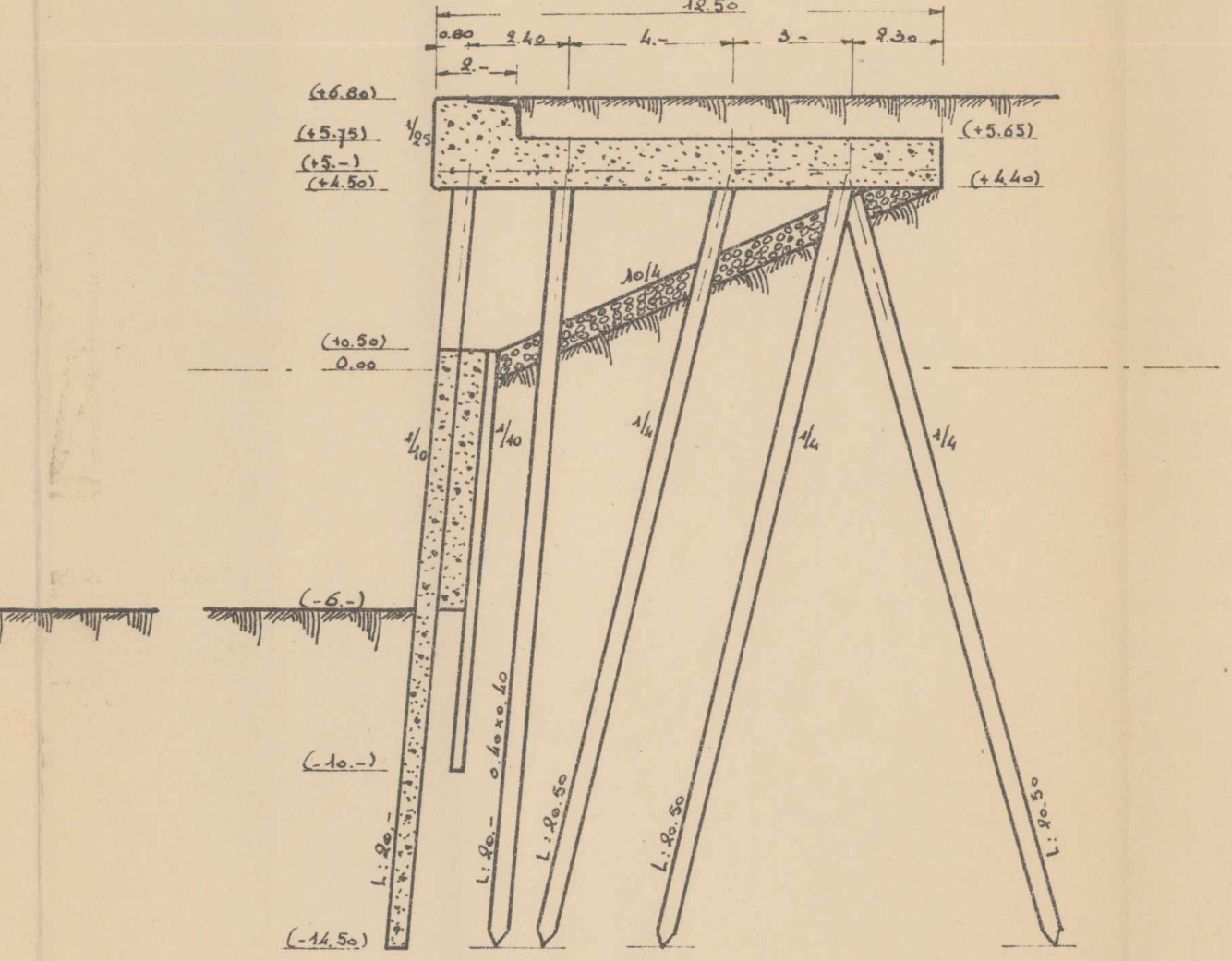

12.50
0.80
2.40
4.-
3.-
2.30
2.-
(+6.80)
(+5.75)
(+5.-)
(+4.50)
1/25
(+5.65)
(+4.40)
10/4
(+0.50)
0.00
1/40
1/40
1/4
1/4
1/4
(-6.-)
(-10.-)
0.40x0.40
L: 20.-
L: 20.-
L: 20.50
L: 20.50
L: 20.50
(-14.50)

SLIPWAY

Echelle 5 m/m

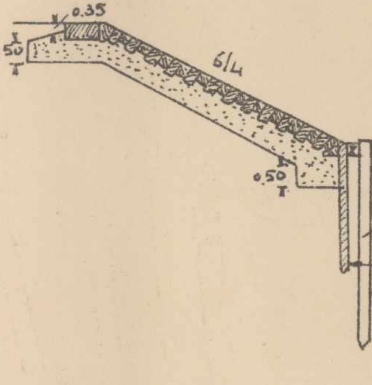

0.35
0.50
6/4
0.50

AU PORT DE PECHE D'OSTENDE

p.m.

⑩

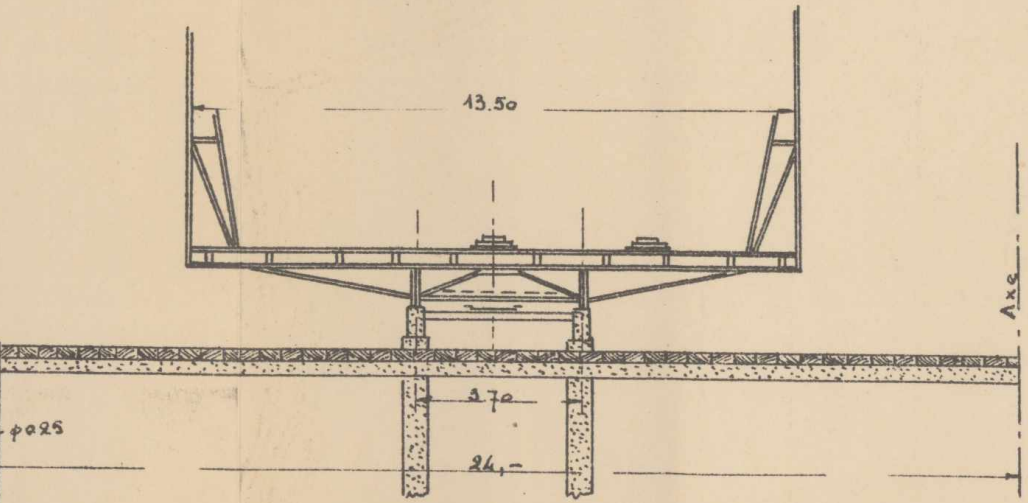
13.50
Axe
3.70
φ025
24,-

PORT DE BLANKENBERGE

Echelle 1:20.000

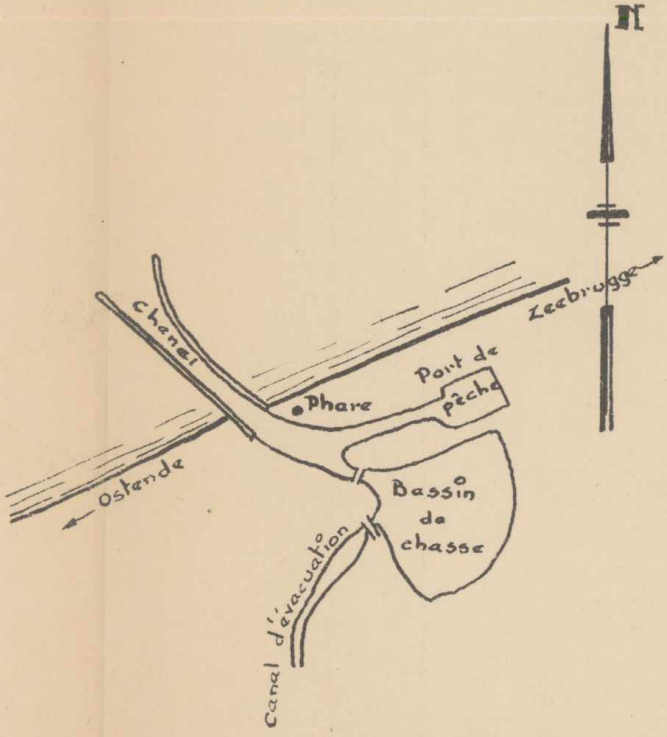
N
Chenal
Zeebrugge
Port de pêche
Phare
Ostende
Bassin de chasse
Canal d'évacuation

VILLE DE BRUGES

Echelle 1:20.000

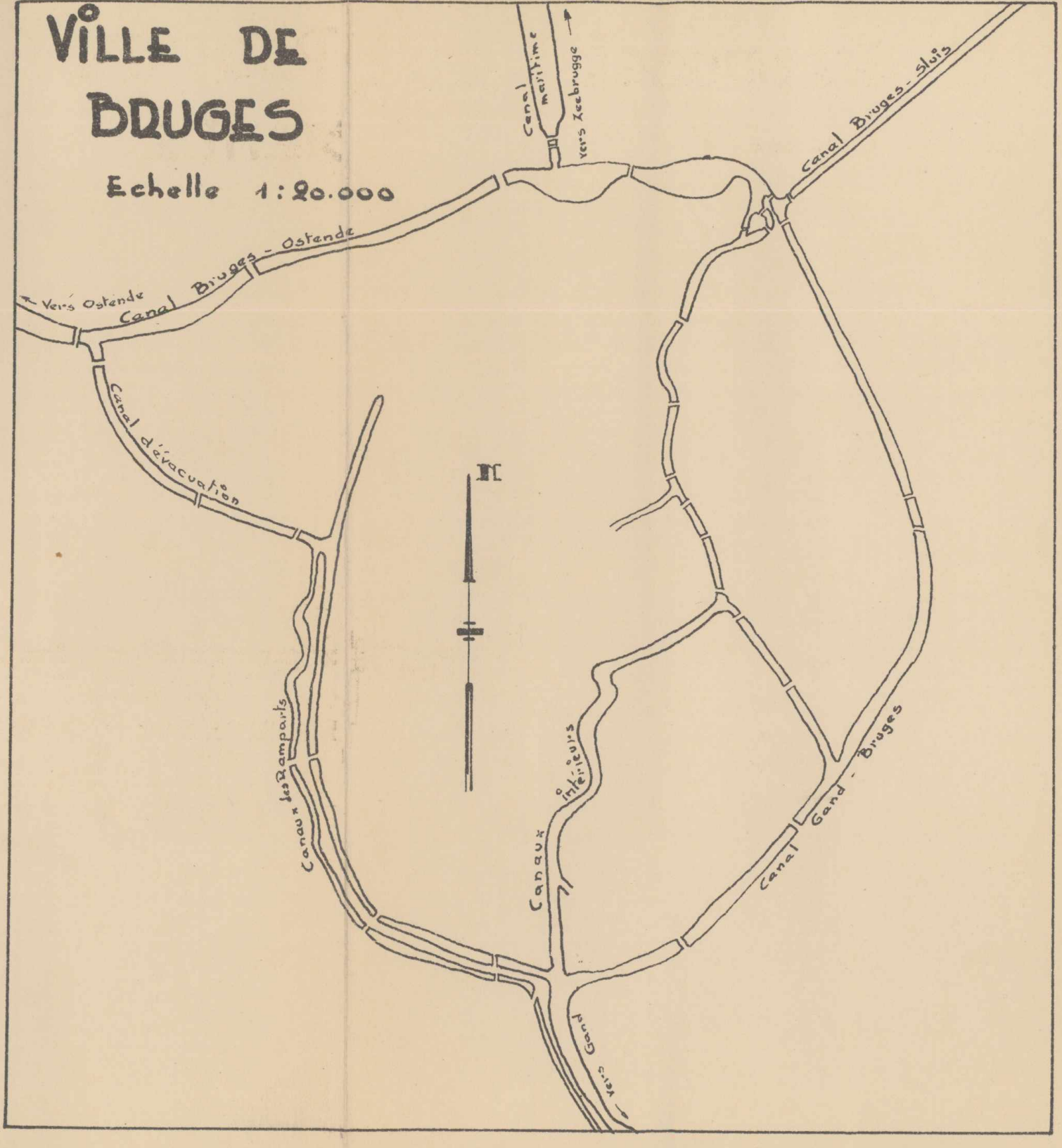
Canal maritime
Vers Zeebrugge →
Canal Bruges-Sluis
← Vers Ostende
Canal Bruges-Ostende
Canal d'évacuation
Canaux des Remparts
Canaux intérieurs
Canal Gand-Bruges
Vers Gand

PORT DE ZEEBR

Echelle 1:10.000

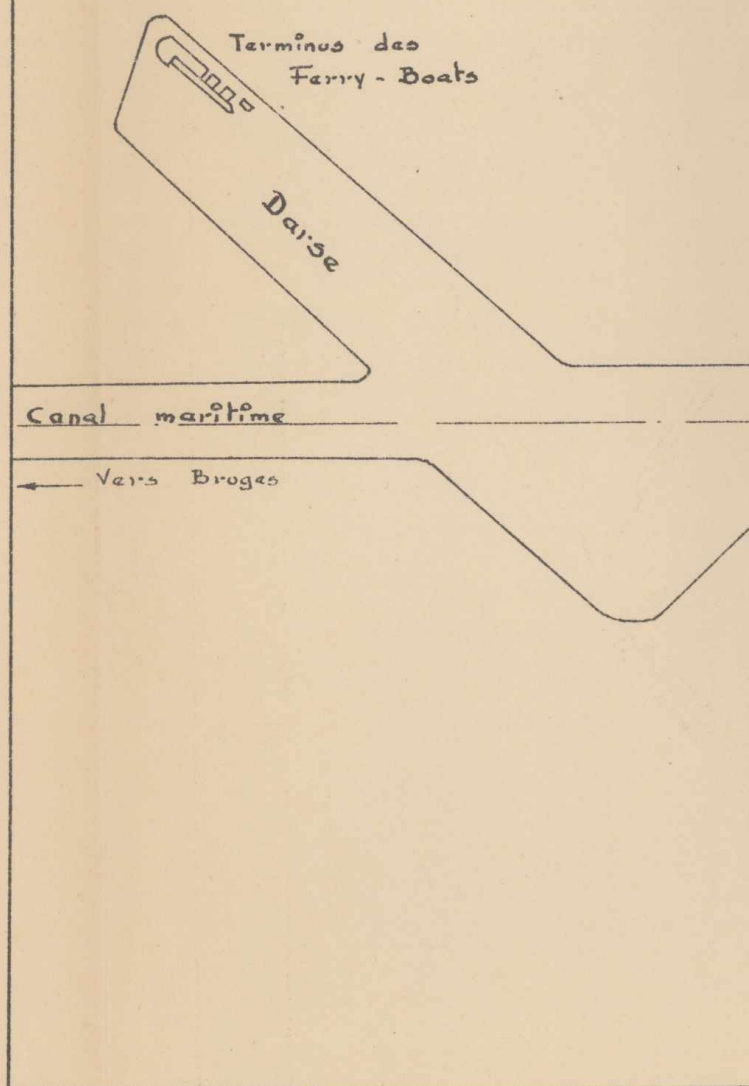
Terminus des Ferry-Boats
Darse
Canal maritime
← Vers Bruges

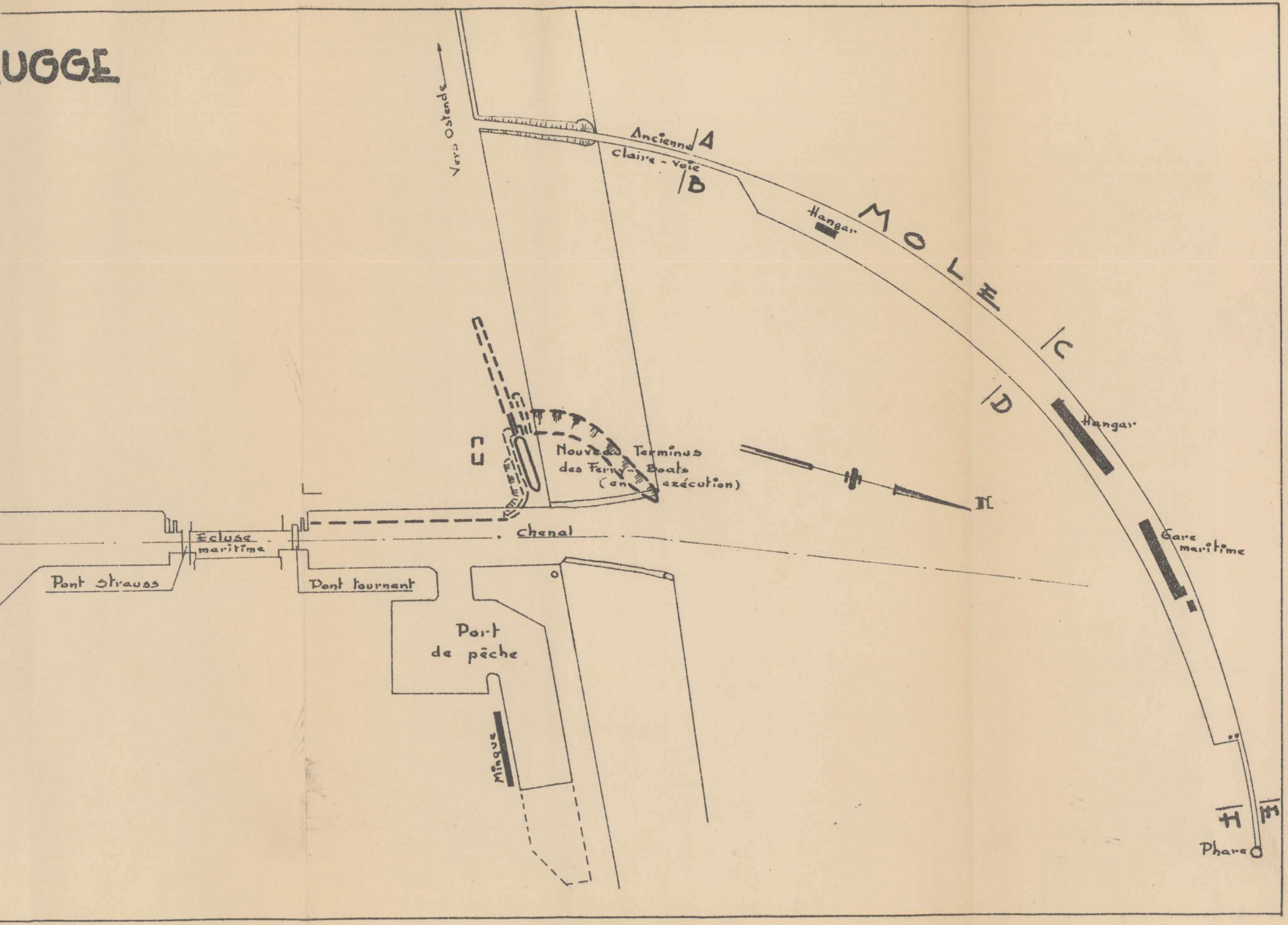
UGGE
Vers Ostende
Ancienne
claire - voie
A
B
MOLE
Hangar
C
D
Hangar
Nouveau Terminus
des Ferry - Boats
(en exécution)
II
Gare
maritime
Ecluse
maritime
Chenal
Pont strauss
Pont tournant
Port
de pêche
Minque
H
III
Phare

DETAILS DU

COUPE A-B

Echelle 1:100

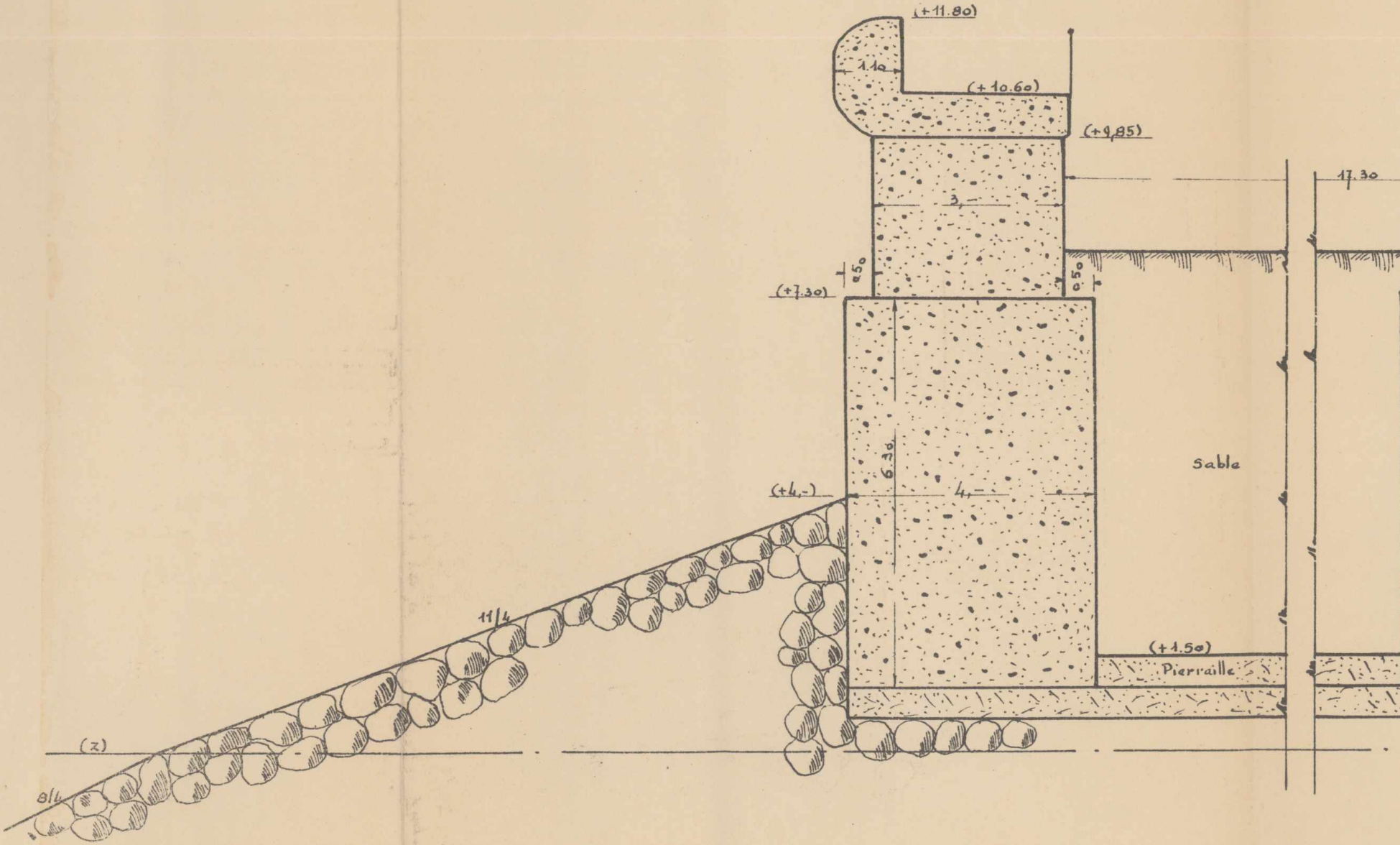

(+11.80)
1.10
(+10.60)
(+9,85)
3,-
17.30
0.50
(+7.30)
0.50
6.30
4,-
(+4,-)
Sable
(+1.50)
Pierraille
11/4
(z)
8/4

U MOLE DE ZEEBRUGGE

COUPE C-D

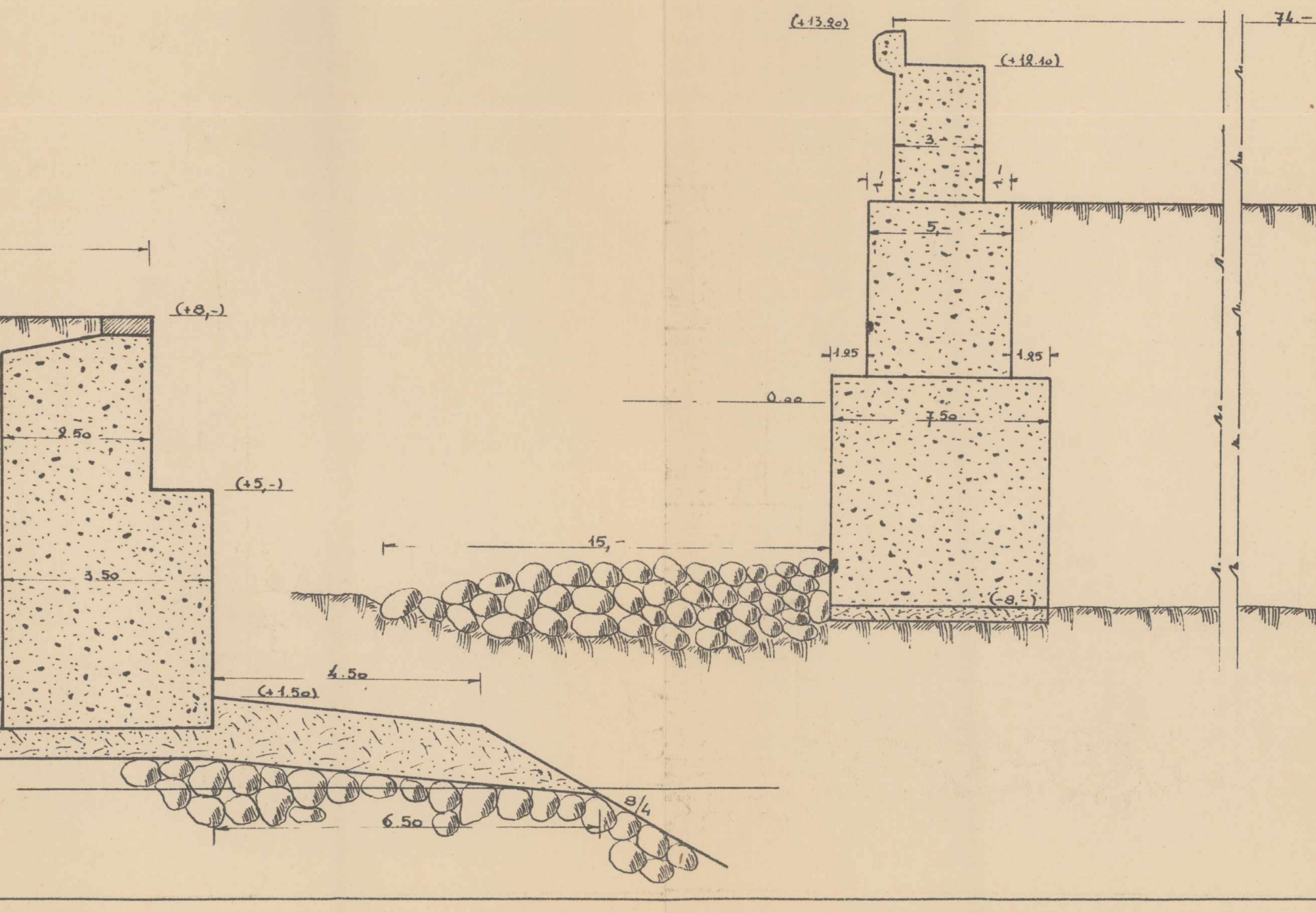

(+13.20)
74.-
(+12.10)
3.
1.-
1.-
5,-
1.25
1.25
0.00
7.50
(-8,-)
15,-
(+8,-)
2.50
(+5,-)
3.50
4.50
(+1.50)
6.50
8/4

Echelle 1:200

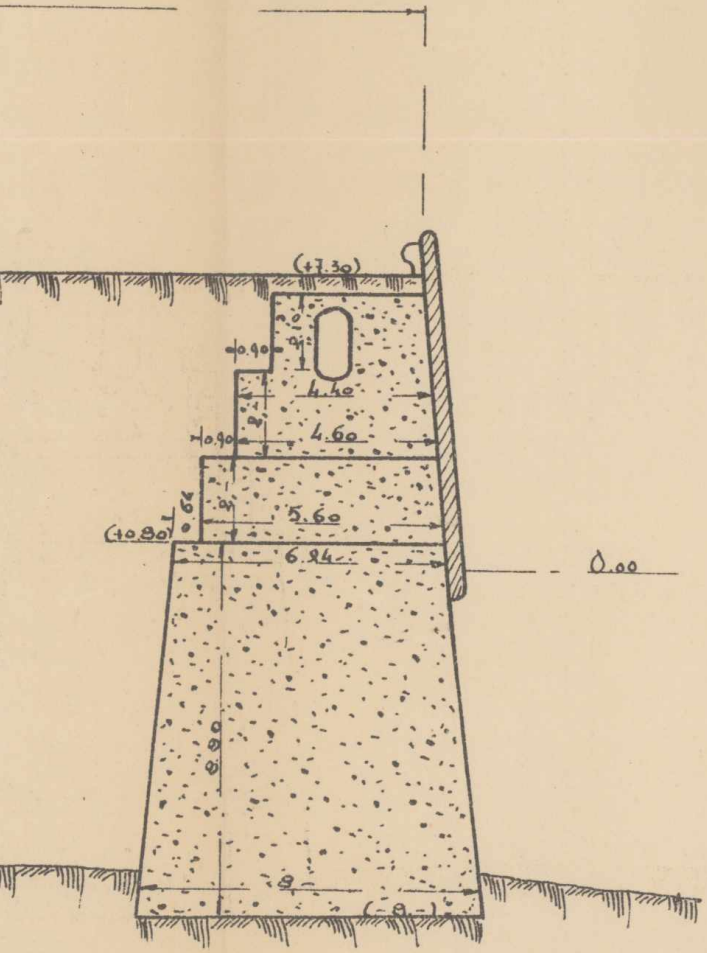
(+7.30)
0.90
4.40
0.90
4.60
0.64
5.60
(+0.80)
6.24
0.00
8.80
8.-
(-8.-)

COUPE I-I

Echelle 1:200

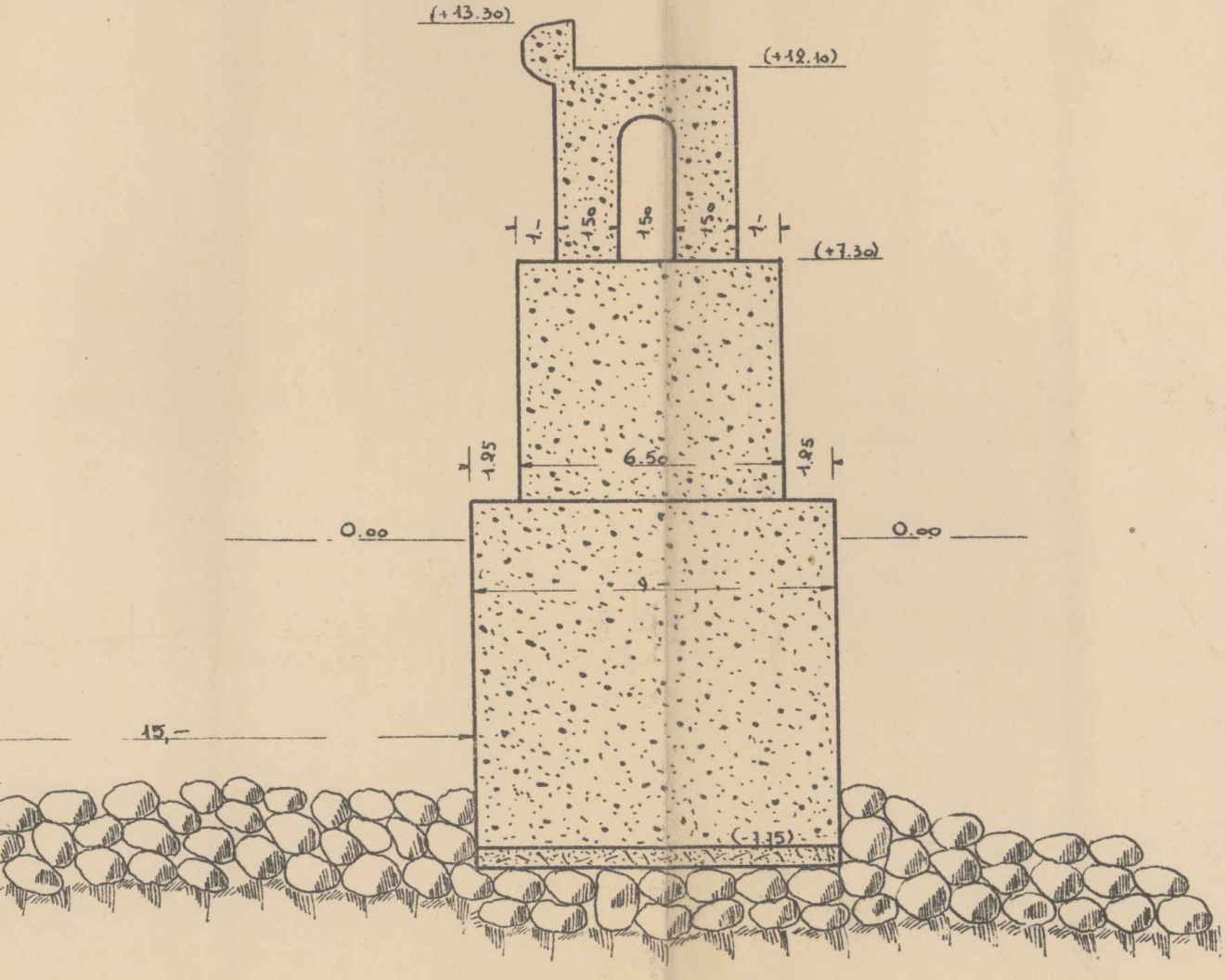
(+13.30)
(+12.10)
1.-
1.50
1.50
1.50
1.-
(+7.30)
1.25
6.50
1.25
0.00
0.00
9.-
15,-
(-7.75)

NOUVEAU TERMINUS DES FERRY-BOATS A ZEEBRUGGE

(EN EXECUTION)

Echelle 1:2000

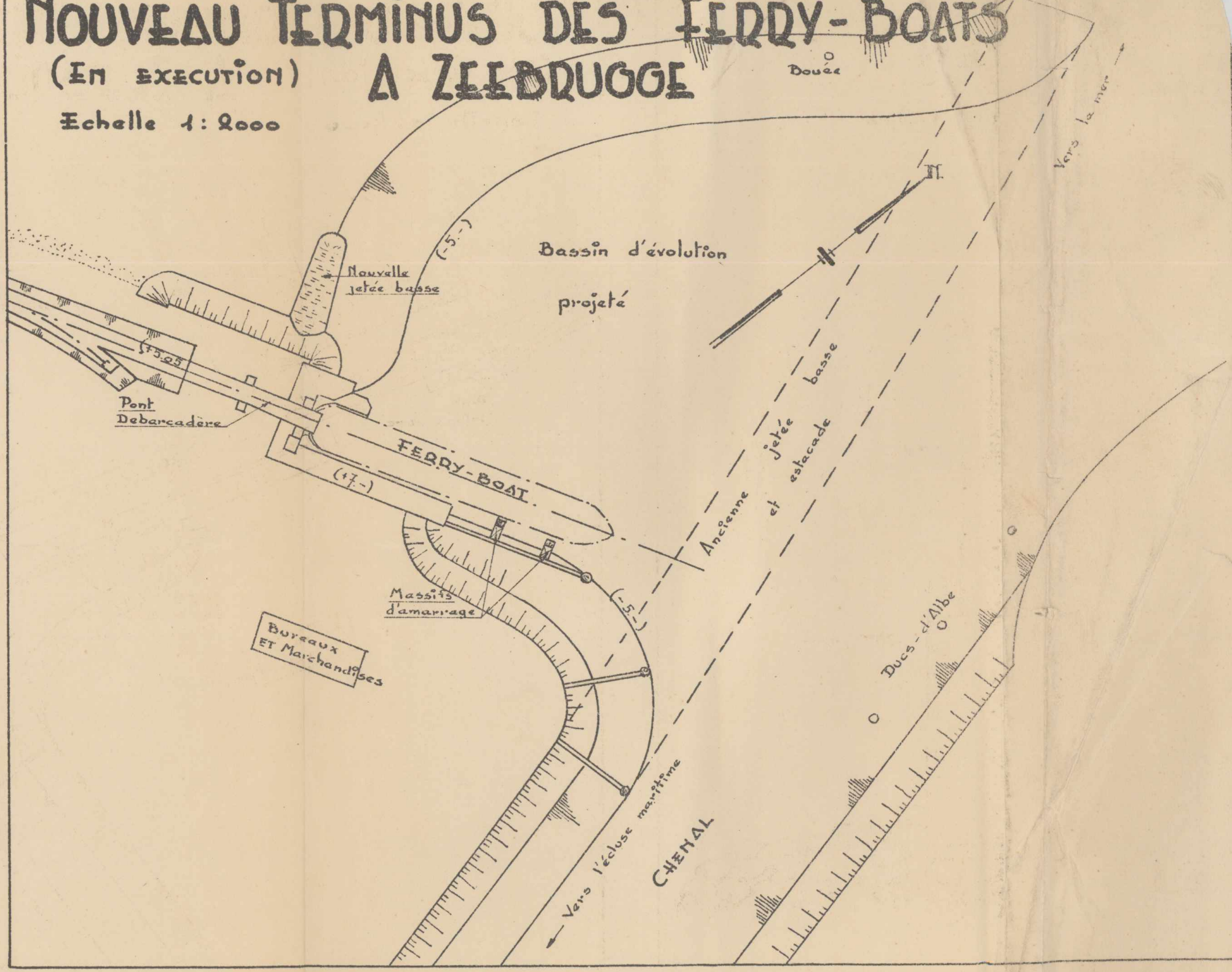
Bouée
Vers la mer
(-5.-)
Bassin d'évolution projeté
Nouvelle jetée basse
(+5.05)
Pont Debarcadère
FERRY-BOAT
(+7.-)
Massifs d'amarrage
Bureaux et Marchandises
Ancienne jetée et estacade basse
(-5.-)
Ducs-d'Albe
Vers l'écluse maritime
CHENAL