

De voorbije jaren werd er warm en koud geblazen over de toekomst van de militaire luchtmachtbasis in Koksijde. In oktober 2021 viel uiteindelijk de definitieve beslissing: de basis sluit volledig.

Ondertussen waren het gemeentebestuur van Koksijde en Provinciebestuur van West-Vlaanderen al een aantal jaren bezig met het uitwerken van een PRUP, een Provinciaal Uitvoeringsplan voor de 450 ha grote basis. Dergelijk plan legt vast wat de nieuwe bestemmingen in het gebied zullen zijn, welke activiteiten er gaan uitgebouwd worden en dus ook wat niet kan en niet zal kunnen doorgaan in het gebied.

Met dit PRUP willen de gemeente Koksijde en de provinciale overheid dit grote, open gebied omzetten naar zones voor onder meer: een burgerluchthaven, recreatie, landbouw, wonen, KMO-zone enz.

HET BESTAANDE ONTWERP IN VRAAG STELLEN

Natuurpunt De Bron vzw volgt (samen met de West-Vlaamse Milieufederatie en Natuurpunt Westhoek) dit dossier op. De natuurbeweging vreest dat binnen het voorgelegde ontwerp historische fouten worden begaan.

De uitbouw van een grotere permanente luchthaven dan de huidige sportvliegclub is zowat het uithangbord van het PRUP. In het plan geven ze die grote luchthaven de naam: de 'polder-vliegbasis'. Hiervoor wordt een grote zone van het projectgebied aangeduid als terrein voor sportvliegtuigen, private helikopters, drones, ... Sommige beleidsmakers dromen er zelfs luidop van om in die zone ook privéjets te laten landen. Naast de lasten van de enorme uitbatingskost (douane, veiligheid, verkeersstoren, brandweer, ...) die een dergelijke luchthaven met zich meebrengt, is de vraag of Koksijde en de ruimere omgeving daar wel echt nood

aan heeft? Is het wel zinvol om daar zoveel ruimte aan te geven? In termen van vliegbeleid of vliegbereik zijn de luchthavens van Ghyvelde-Duinkerke via de weg (15 min, Fr.), Marck-Calais (45 min, Fr.), Rijsel (65 min, Fr.) maar ook Oostende (28 min) en Wevelgem (50 min) kortbij. Deze brengen op zich al veel financiële en milieukosten met zich mee.

Wij menen dat men voor het bereiken van de Westkust zich beter kan focussen op de ontsluiting via Oostende, waar bijvoorbeeld nu al de militaire helikopters vanuit Koksijde gaan verhuizen. Zo moet de burger geen tientallen miljoenen euro investeren in eenzelfde project op amper 24 km. Daarbij staat ook vast dat een actieve burgerluchthaven met allerhande soorten vliegtuigen en private helikopters een grote geluidsdruk gaat meebrengen voor vele omwonenden.

Let wel: de huidige vliegclub (WAC) op het domein is voor ons wel inpasbaar in het toekomstproject. Een schaalvergroting en of zwaardere types vliegtuigen zullen echter de draagkracht voor de bewoners van onder meer Koksijde, de Oosthoek van De Panne en eventueel ook Veurne echter zwaar belasten en zijn dus niet te verantwoorden.

NOOD AAN ANDERE KEUZES EN MEER DUURZAAMHEID

Het willen combineren van natuurherstel in combinatie met vliegen, recreatie, landbouw en ruimte voor technologie, is op zich een eerbare zaak. Echter vrezen we dat het huidige voorstel bedreevende effecten zal kennen op de levenskwaliteit in de buurt (Petit Paris in Veurne, maar ook Oostduinkerke en Koksijde-Dorp). Het plan laat ook evidente kansen liggen voor


natuurherstel en -ontwikkeling. Daarnaast lijken verschillende facetten van het plan minder goed op elkaar afgestemd, wat voor moeilijkheden kan zorgen. Zo betreuen we o.a. dat de effecten van de uitbreiding van de burgerluchthaven niet beter in verband werden gebracht met bijkomende achteruitgang van de Noordduinen of nabijgelegen Vogelrichtingsgebied. Daarnaast werd ook de leefkwaliteit voor de inwoners van Veurne, Koksijde en Oostduinkerke amper in beeld gebracht. Daarenboven wordt de illusie gewekt dat er heel wat landbouwgrond of natuur bijkomt, maar deze groen ingekeurde vlakken zijn reeds bestaande natuur en zelfs reeds beschermd. Hindernissen voor natuur en landbouw worden ook niet opgeruimd: er wordt amper beton of steen verwijderd.

Het plan oogt op zich mooi en er is zowat voor elk wat wils. Uitgezonderd voor natuur. Mooi uitgewerkte plannen kunnen sterk bedriegen. De natuurbeweging heeft slechte ervaringen met een aantal herbestedingsplannen waar fantastische voorstellen in stonden voor natuur en natuurontwikkeling, maar waar in de uiteindelijke uitvoeringsplannen slechts erg weinig van over bleef. Met de ontwikkelingen van de luchtmachtbasis willen wij dit zeker en vast niet tegenkomen.

EEN GEBIED TER GROOTTE VAN DE BRUGSE BINNENSTAD

De militaire basis van Koksijde is ruim 450 ha groot en is een fantastisch open ruimte gebied tussen Koksijde en Veurne. Dat opent voor beide gemeenten enorme mogelijkheden. Maar volgens ons is het projectgebied zo groot dat het zelfs van groot regionaal belang is! Voor de natuur vormt het dé uitgelezen gelegenheid om de vele prangende uitdagingen aan te gaan rond natuurontwikkeling, biodiversiteit, natuureducatie, natuurrecreatie en klimaat! De locatie op de rand van duin en polders is bijkomend erg bijzonder!

” De uitdagingen inzake natuur, klimaat, water/ droogte, de behoefte aan recreatieve, groene ruimte, ... zijn immens. In het 450 ha grote domein van de luchtmachtbasis liggen enorme mogelijkheden om hierrond baanbrekende projecten in de praktijk te brengen. Onze streek mag deze unieke kans niet missen!

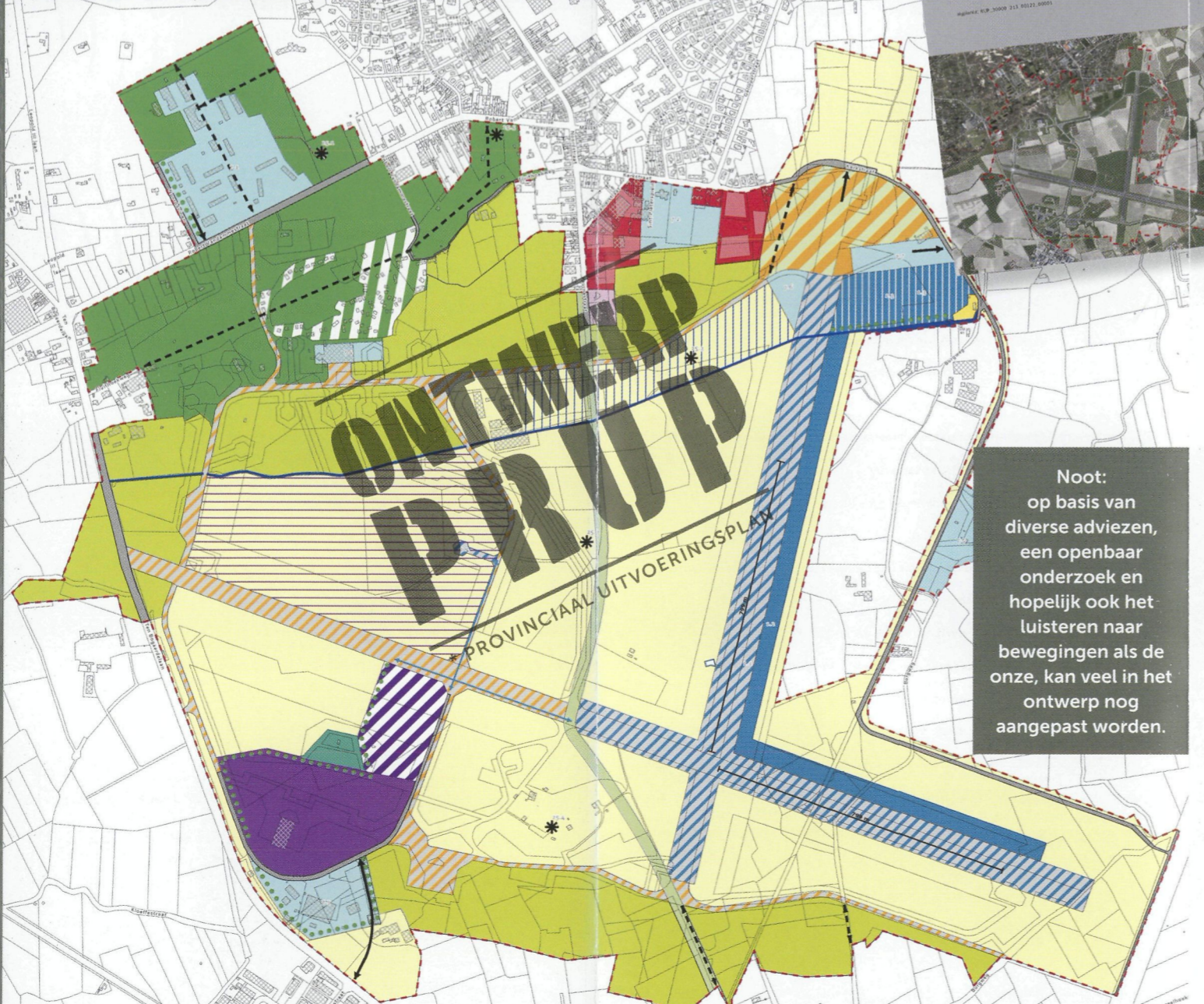


RECONVERSIE MILITAIRE BASIS KOKSIJDE MOET NATUURGERICHT ZIJN OF MIST DE AFSPRAAK MET DE TOEKOMST.

“ We vragen als beweging dat in de verdere planning voor een gebied met zo'n omvang en op deze locatie, duurzame natuur en natuurontwikkeling een voorwaarde vormen.



HET PLAN ZOALS HET DOOR DE PROVINCIE EN KOKSIJDE IS UITGEWERKT:



Noot: op basis van diverse adviezen, een openbaar onderzoek en hopelijk ook het luisteren naar bewegingen als de onze, kan veel in het ontwerp nog aangepast worden.

LEGENDE

- grens van het RUP
- art.1 - vliegveldinfrastructuur
- overdruk: vliegtuigparking
- art.2 - militair domein met nabestemming vliegveldinfrastructuur
- art.3 - agrarisch gebied met nabestemming vliegtuigparking
- art.4 - wetenschapspark
- art.5 - lokale bedrijvigheid
- art.6 - waterbuffer
- art.7 - gemeenschapsvoorzieningen
- art.8 - vliegrecreatie
- art.9 - recreatief park
- art.10 - woongebied
- overdruk: woonvelden
- art.11 - woongebied met specifieke voorwaarden
- art.12 - openbare wegenis
- art.13 - bestaande verharding ivf trage verbinding en recreatie
- overdruk: taxiway
- art.14 - fietsnelweg en groene as
- art.15 - natuurgebied
- art.16 - militair domein met nabestemming natuurgebied
- art.17 - gemengd openruimtegebied
- art.18 - bouwvrij agrarisch gebied
- overdruk: aandacht voor waterhuishouding
- art.19 - waterloop
- art.20 - overdruk: waterloop
- art.21 - overdruk: luchtvaart drones en testzone
- art.22 - overdruk: groenscherm
- art.23 - overdruk: ontsluiting voor gemotoriseerd verkeer
- art.24 - overdruk: ontsluiting voor traag verkeer
- art.25 - overdruk: technische installaties

Ondergrond: GRB (september 2020)

- Gebouwen
- Percelen

ONZE STREEFBEELDEN VOOR HET DOMEIN IN DE TOEKOMST



Foto's: Yves Adams en Jeroen Mertens, VILDphoto

DE LUCHTMACHTBASIS NU.



CONCRETE PUNTEN OM DE KANSEN TE GRIJPEN WAAR ZE VOOR HET GRABBELEN LIGGEN:

Als natuurbeweging verlangen we wel betrokken te worden. We willen samen met alle betrokken partijen een positief verhaal schrijven. In dialoog willen we een aantal zaken op de agenda zetten rond de verdere ontwikkeling van het project. Wij willen een toekomstgericht masterplan rond de basis helpen realiseren dat tegemoet kan komen aan de noden van onze volgende generaties bewoners, bezoekers en toeristen.

Zo zien wij vooral uit naar:

- Het maximaal en actief natuurherstel in de duingebieden. Geen harde bestemmingen in deze zone.
- Het maximaal behoud van alle natuur in de duinpolder overgang. Bijkomend natuurherstel en geen harde bestemmingen in deze zone.
- Sterk inzetten op het verbinden van de bestaande natuur en eveneens van de bijkomende natuurontwikkelingsgebieden.
- Het herstel en uitbreiding van poldergraslanden in het gebied. Als klimaat- en waterbuffer voor de versterking van de biodiversiteit, maar met een stevige win-win voor liefhebbers van aangename picknick spots en andere zachte recreatie!
- Bijkomende natuurontwikkelingszones aanmerken als natuurgebied.

SAMEN VOOR EEN VISIE MET TOEKOMST!

Na het opstellen van een startnota en een goedgekeurde scopingnota zijn de gemeentelijke en provinciale overheden gehouden aan het opstellen van een definitief voorontwerp dat uiteindelijk aan de bevolking zal worden voorgelegd tijdens een openbaar onderzoek. Tijdens dit openbaar onderzoek heeft elke burger het recht om zijn opmerkingen en bezwaren over te maken aan de PROCORO (provinciale commissie ruimtelijke ordening).

Het is daarom het uitgelezen moment om u verder te informeren over deze plannen en onze groene toekomstvisie voor iedereen!

- Waarom méér natuur en kwaliteitsvollere natuur?
- Waar schieten de huidige plannen te kort?
- Hoe zit het met de geluidsoverlast van vliegtuigen en helikopters?
- Hoe kunnen we samenwerken op vlak van natuurontwikkeling? Wat kan er beter?

Zo kan uzelf of uw vereniging tijdig reageren tijdens de procedure van het openbaar onderzoek.

In deze folder geven we onze visie op de toekomst van het domein. Op basis hiervan kan iedereen verder zijn/haar mening vormen en naar aanleiding van het openbaar bezoek reageren.

Hou de media, onze website en facebook in de gaten om te vernemen wanneer het openbaar start, waar je bezwaar/voorstellen kan indienen, tegen welke datum.

www.debron.be | Facebook: De Bron


- Woningbouw en infrastructuur die een voorbeeld is van sociale en ecologische duurzaamheid.
- Een grondig onderzoek naar de effecten op levenskwaliteit van mens en dier in de brede omgeving van alle veranderingen van de vliegbewegingen tussen 'de basis' en Veurne, Koksijde en Oosthoek De Panne.
- Een nieuw en ruim bos in de overgangzone tussen Koksijde en Veurne waardoor een verruiming van de biodiversiteit en belevingsactiviteiten mogelijk wordt.

“We vragen een reconversie van de militaire basis Koksijde die natuurgericht is en vanuit een regiovisie gedragen wordt. Ook de Vlaamse overheid moet hier sterk mee aan het stuur zitten. Zo niet, dan mist zo'n mooi gebied met zóveel potenties de afspraak met de toekomst.”

- Geen onduidelijke of dubbele bestemmingen in het projectgebied.
- De zones die ingekleurd zijn door het duinendecreet maximaal respecteren.

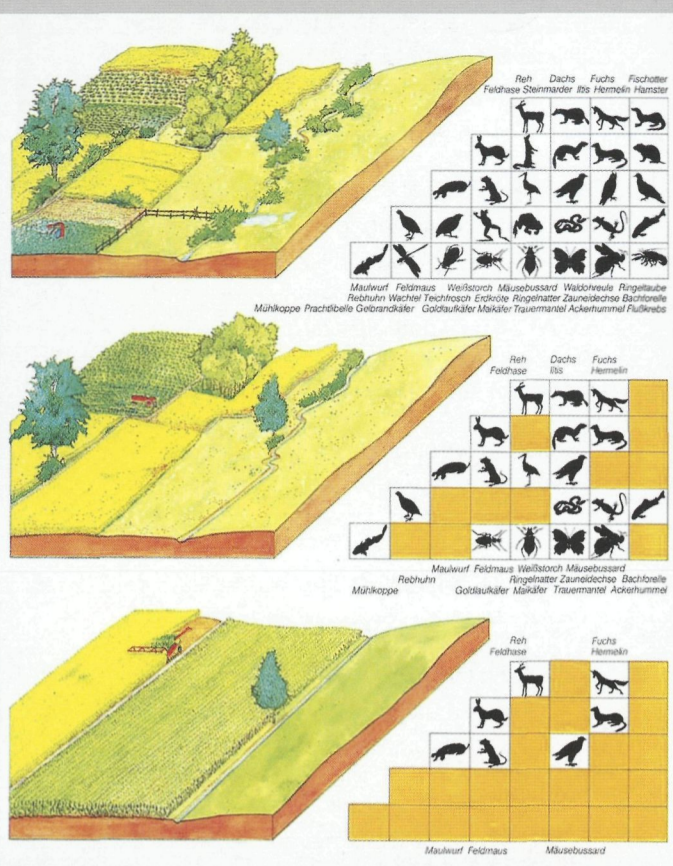
- Betonnen oppervlaktes en gebouwen die geen functie meer krijgen uit- en/of afbreken. Dat is niet onmogelijk. Ook met bijvoorbeeld het natuurherstelplan in De IJzermonding (Nieuwpoort) werden enorme volumes (gewapend) beton uitgetrokken en liggen nu schorren en duinen.
- Opwaarderen van de natuurlijke staat van de historische beek Langgeleed: een brede groene bufferzone met natuurlijke oevers, eventueel te voorzien van recreatieve hotspots.
- Bijkomende waterpartijen op het domein met extra aandacht voor plas-dras biotopen.
- Het terrein voor drone-activiteit inplannen met maximale vrijwaring van effecten op natuur.
- De minimalisering van en zeker geen bijkomende wateronttrekking in het projectgebied.
- Maximaliseren van de kansen voor duurzame landbouw in deze natuurlijke en toeristische omgeving en dit verbinden aan duurzame recreatie. Extra aandacht voor akkervogels.
- Gebundelde ontwikkeling van bedrijvigheid: het open landschap in het zuidwesten van het projectgebied zoveel mogelijk respecteren door de voorziene zones wetenschapspark + KMO zone + dronezone te combineren op één aaneengesloten domein. Maak van dit nieuwe bedrijventerrein een uithangbord van duurzame en natuur inclusieve bouwmethodieken.
- Gezien de grote uitdagingen rond klimaat en energie mag, volgens ons, in de reconversie van het domein ook ruimte worden voorzien voor een 'energie- en klimaatpark'. Waarom hier geen participatiemodel van maken met de omliggende gemeenten en de burgers?

ONZE STREEFBEELDEN VOOR HET DOMEIN IN DE TOEKOMST




Foto's: Yves Adams en Jeroen Mertens, VILDPhoto

BIODIVERSITEIT



Hoe diverser een landschap, hoe verscheidener de open ruimte, hoe meer plaats voor verschillende soorten planten en dieren. Hoe meer biodiversiteit dus.




LID WORDEN VAN NATUURPUNT

Wil je ook meebouwen aan een beter natuurbeleid in de streek? Wil je meer bos en meer en rijkere natuur? Steun je de aankoop van natuurgebieden en de strijd voor zuiver water en een gezond leefmilieu in het algemeen? Wil je de natuur in De Westhoek mee een stem geven?



Fotoverantwoording:
Luc David, Yves Adams en Jeroen Mertens van VILDPhoto, Archief NP De Bron vzw e.a.
V.u.: Natuurpunt De Bron vzw, Peter Bossu, coördinator, Iepersteenweg 56 | 8600 Vrouwen | info@debron.be



RECONVERSIE MILITAIRE BASIS KOKSIJDE MOET NATUURGERICHT ZIJN OF MIST DE AFSPRAAK MET DE TOEKOMST.

DE TOEKOMST VAN DE LUCHTMACHTBASIS IN KOKSIJDE

WORD LID VAN NATUURPUNT.

- Als lid help ik de natuur beschermen.**
- Meer natuur: we kopen jaarlijks ongeveer 1 m² natuur aan per Vlaming.
 - Goed beheer: we beheren meer dan 25.000 ha kwalitatief en biodivers natuurgebied.
 - Druk op beleid: we verdedigen het standpunt van de natuur bij de overheid.
- Als lid beleef ik de natuur intenser.**
- Als nieuw lid ontvang je een welkomstpakket met:**
- Gratis fiets- en wandelgids: met wandelingen en fietsroutes in de mooiste natuurgebieden van Vlaanderen.
 - Natuurblad: elk seizoen ons magazine boordevol tips, weetjes en verhalen.
 - 4 X per jaar ons regionaal ledenblad De Bron met nieuws en info over natuur, landschap en leefmilieu in De Westhoek.
 - Kortingen: in onze webshop en bij onze partners.

Voor 30 euro ben je lid met heel het gezin, net zoals meer dan 128.000 andere gezinnen in Vlaanderen. Je lidmaatschap loopt één kalenderjaar. Word je vandaag lid, dan blijf je lid tot eind 2022.

NATUURPUNT DE BRON
NP De Bron vzw
De Blankaart
Iepersteenweg 56 | 8600 Vrouwen
info@debron.be | www.debron.be
Facebook: De Bron
051/54.52.44.

Foto's: Luc David