

IKWV – Intercommunale Kustreddingsdienst West-Vlaanderen
Strandlaan 3, 8434 Westende (Middelkerke)
Tel 058 23 80 00
Mail info@ikwv.be
www.ikwv.be



WERKINGSVERSLAG

2022

Beknopt overzicht van de werking van de redders aan zee tijdens het seizoen 2022.

Inhoudstafel

TOELICHTING BIJ HET BELEID VAN DE VERENIGING	1
Aantal bewaakte zones	1
Bewakingstijden en bewakingsperiodes.....	1
Financieel beleid	1
Reddingsoefeningen en radiocommunicatie	2
Personeel	2
TOELICHTING BIJ DE WERKING EN DE ORGANISATIE VAN DE VERENIGING	3
Samenvattend overzicht van de bewaakte zones voor baders.....	3
Detailoverzicht per gemeente.....	5
Samenvattend overzicht van de watersportzones.....	10
Detailoverzicht per gemeente.....	11
Overzicht van het aantal aangeworven redders per gemeente	13
Overzicht van het aantal redders dat dagelijks van dienst is.....	14
Tussenkomen voor verdwaalde kinderen op het strand.....	15
Tussenkomen voor gewone baders in nood.....	16
Tussenkomen voor plankzeilers in nood (*).....	17
Tussenkomen voor kitesurfers en suppers in nood (*).....	18
Tussenkomen voor baders met opblaasbootjes en luchtmatrassen.....	19
Tussenkomen voor catamarans en zeilboten (*).....	20
Samenvattend overzicht van alle tussenkomsten vanwege de redders.....	21
Incidenten met dodelijke afloop	22
Bijna verdrinkingen of incidenten met reanimatie	23
Andere ernstige ongevallen.....	26
Overzicht van het aantal redders die het slachtoffer werden van een arbeidsongeval met werkverlet van meer dan 1 dag tot gevolg	33
Overzicht van het aantal verzorgingen voor pietermansteken en kwallenbeten	34
Overzicht van het aantal verzorgingen op de eerste hulpposten (incl. kwal/pieterman).....	35
Overzicht van de belangrijkste investeringen	36
Diefstal en vandalisme ten nadele van ikwv	37
Politioele tussenkomsten op verzoek van de redders	37

TOELICHTING BIJ HET BELEID VAN DE VERENIGING

AANTAL BEWAAKTE ZONES

Het aantal bewaakte bad zones bleef met 83 bemande reddersposten gelijk ten opzichte van 2021. De gezamenlijke lengte van de bewaakte zones bedroeg 28.435 meter.

BEWAKINGSTIJDEN EN BEWAKINGSPERIODES

De bewakingsuren zijn overal dezelfde, nl. van 10u30 tot 18u30.

In de maanden juli en augustus waren alle reddersposten bemand. Vanaf 15 juni tot en met 15 september kon je in elke kustgemeenten op minstens één bewaakte zone terecht. Buiten deze periode besloten enkele gemeenten al vroeger op te starten en/of langer door te gaan.

FINANCIEEL BELEID

Werkingsbijdragen

De werkingsbijdragen ten laste van alle gemeenten deelnemers voor het jaar 2022 werd vastgesteld op €170.696,75. Ook de provincie West-Vlaanderen heeft €200.000,00 bijgedragen. Bij de vaststelling van de gemeentelijke bijdrage wordt rekening gehouden met het aantal meter bewaking, het aantal redders en het aantal boten (statutair voorzien).

Vooruitzichten 2023:

De raad van bestuur heeft beslist om de totale werkingsbijdrage namens de gemeente-vennoten voor 2023 te behouden op €170.696,75. De bijdrage van de provincie zal in 2023 €150.000 bedragen.

Structurele ondersteuning afdeling scheepvaartbegeleiding

IKWV ontving in 2022 €113.000,00 structurele steun van de afdeling scheepvaartbegeleiding. Hiervan is €45.200 bestemd voor de opleiding Redder Aan Zee. Deze structurele steun blijft essentieel om het materiaal up to date te houden.

Structurele ondersteuning Toerisme Vlaanderen

Vanuit Toerisme Vlaanderen werd in 2022 opnieuw €250.000 vrijgemaakt voor de strandreddingsdienst. Deze middelen werden gebruikt voor aankoop PBM's, opleiding van redders en investeringen voor groot materiaal.

Partners- en samenwerkingsovereenkomsten

Partnerovereenkomst met AXA

AXA betaalde in 2022 een bedrag van €70.000 in ruil voor een publicitaire ruimte op de miradors, boten en zwemvesten.

AXA stond ook in voor de bijbestelling van de kledij voor de redders aan zee. De redders worden sinds 2019 immers gekleed in een kwalitatief en technisch uniform dat afgestemd is op hun taken en dat werd gefinancierd door AXA. De investering door AXA in 2022 voor de bijbestelling van de kledij van de redders en hoofdredders bedroeg bijna €100.000.

Deze overeenkomst loopt minstens tot en met seizoen 2024.



Partnerovereenkomst met garage UNICARS en FORD

Garage Unicars en Ford stelden voor het tweede jaar op rij 11 voertuigen (11 Ford Rangers) ter beschikking voor de duur van het badseizoen. Deze overeenkomst wordt ook in zomer 2023 verlengd.

REDDINGSOEFENINGEN EN RADIOCOMMUNICATIE

Op 12 juli werd te Koksijde een radiocommunicatieoefening georganiseerd in het kader van de afsprakenregeling redden van drenkelingen aan zee door de Federale Dienst Openbare Hulpverlening.

Het doel van de oefening is het inoefenen en uittesten van de radiocommunicatie tussen hulpdiensten op ZEE, IN DE LUCHT en aan LAND, conform aan de afsprakenregeling betreffende reddingen aan de Belgische kust. (Van toepassing tussen de Franse en de Nederlandse grens vanaf de waterlijn tot daar waar de middelen van de ondertekende partijen op zee reiken). Deze afspraken zijn noodzakelijk om de meest efficiënte en adequate hulpverlening te kunnen bieden aan de individuele persoon in nood en/of aan een collectief van personen in nood.

PERSONEEL

- Secretaris: mevrouw An Beun, statutair, voltijds
- Administratief medewerker: mevrouw Vicky Van Hee, contract onbepaalde duur, voltijds.

TOELICHTING BIJ DE WERKING EN DE ORGANISATIE VAN DE VERENIGING

INLICHTINGEN MET BETREKKING TOT DE ZWEMZONES

SAMENVATTEND OVERZICHT VAN DE BEWAAKTE ZONES VOOR BADERS

GEMEENTE	AANTAL BEWAAKTE ZONES	AANTAL METER BEWAAKT	BEWAKINGSPERIODE alle posten van 1/7 tot 31/8 (10.30 – 18.30) + ...
DE PANNE	5	2.300	01/07-31/08: alle posten 11/06-18/09: post 3 centrum
KOKSIJDE	9	4525	01/07-31/08: alle posten 15/06 – 15/09: 3 posten
NIEUWPOORT	5	1.250	27/06-1/09: alle posten 15/06-15/09: post 2
MIDDELKERKE	15	5.730	1/7-31/8: alle posten 15/6-15/09: Meeuwenlaan en Flandrialaan
OOSTENDE	13	4.105	21/05-22/05 en 26/05-29/05 en 4/06-6/06 en 11/06-12/06 en 15/06-14/09: posten Mariakerke en Koninginnelaan en Kemmelberg 01/07-31/08 : alle posten
BREDENE	6	1.340	Post 1: 18-19/06,25-26/06,10-11/09 Post 2: 15/06-15/09 Post 3: 01/07-31/08 Post 4: 01/07-31/08 Post 6: 18-29/06,25-26/06, juli-aug, 3-4/09, 10-11/09 Naakstrand: 01/07-31/08
DE HAAN	11	2.750	1/07-31/08: alle posten 26/05-29/05 en 4/06-6/06 en 11/06-18/09: post 3 en Wenduine bravo

BLANKENBERGE	7	2.100	14/05-15/05 en 21/05-22/05 en 26/05-29/05 en 4/06-6/06 en 11/06-12/06 en 15/06-18/09: alle posten
BRUGGE	1	750	11/06-11/09: 1 post en weekend hemelvaart
KNOKKE-HEIST	11	3.585	1/07 – 31/08: alle posten 15/06-15/09: 5 posten: B2, B3, B6, B7 en B9 7/05-8/05 en 14/05-15/05 en 21/05-22/05 en 26/05-29/05 en 4/06-6/06 en 11/06-12/06: 3 posten: B2, B6 en B7
TOTAAL	83	28.435	

DETAILOVERZICHT PER GEMEENTE

De Panne

NR. EN NAAM VAN DE ZONE	SITUERING VAN DE ZONE	AANTAL METER BEWAAKT	BEWAKINGSPERIODE
R1-Leopold HP	Zeilwagenclub-Bortierplein	500	01/07 – 31/08
R2-West	Bortierplein-Halmenstraat	400	01/07 – 31/08
R3-Centrum HP	Halmenstraat-Walkierstraat	300	11/06 – 18/09
R4-Oost	Walckierstraat-Canadezenplein	500	01/07 – 31/08
R5-Camping	Canadezenplein – grens met St-Idesbald	600	01/07 – 31/08

HP : rode kruis – post aanwezig

Koksijde

NR. EN NAAM VAN DE ZONE	SITUERING VAN DE ZONE	AANTAL METER BEWAAKT	BEWAKINGSPERIODE
St. Idesbald HP	Strandlaan	585	15/06 – 15/09
Ster der Zee HP	Sloepenlaan	650	01/07 - 31/08
Hoge dijk	Zavelplein	665	01/07 - 31/08
Koksijde Centrum HP	Terlinckplein	440	15/06 - 15/09
Zouaven HP	Joststraat	500	01/07 - 31/08
St.André HP	G. Scottlaan	300	01/07 - 31/08
Oostduinkerke centrum HP	Astridplein	550	15/06 - 15/09
Twenty One	Barkenstraat	400	01/07 - 31/08
Groendijk HP	Paardevisserweg	435	01/07 - 31/08

HP: hulpposten in eigen beheer

Nieuwpoort

NR. EN NAAM VAN DE ZONE	SITUERING VAN DE ZONE	AANTAL METER BEWAAKT	BEWAKINGSPERIODE
Post 1	Hendrikaplein	250	01/07 – 31/08
Post 2 HP	Veurnestraat	250	15/06 – 15/09
Post 3	Henegouwenstraat	250	01/07 – 31/08
Post 4 HP	Leopoldplein	250	01/07 – 31/08
Post 5	Meeuwenlaan	250	01/07 – 31/08

HP: rode kruis-post aanwezig

Middelkerke

NR. EN NAAM VAN DE ZONE	SITUERING VAN DE ZONE	AANTAL METER BEWAAKT	BEWAKINGSPERIODE
1. Carlton	Middelkerke	400	01/07-31/08
2. Excelsior	Middelkerke	400	01/07-31/08
3. Casino Oost HP	Middelkerke	400	15/06-15/09
4. Casino West HP	Middelkerke	400	01/07-31/08
5. Pouletstraat	Middelkerke	400	01/07-31/08
6. Johannastraat	Middelkerke	400	01/07-31/08
7. Houyouxstraat HP	Middelkerke	400	01/07-31/08
8. Kwintestraat	Middelkerke	230	01/07-31/08
9. krokodiel	Middelkerke	250	01/07-31/08
10. zeeravenlaan HP	Westende	500	01/07-31/08
11. priorijlaan	Westende	500	01/07-31/08
12. meeuwenlaan. HP	Westende	500	01/07-31/08
13. flandrialaan	Westende	400	15/06-15/09
15. Sint Laureins	Westende	400	01/07-31/08
16. Cristal Palace	Westende	400	01/07-31/08

HP: rode kruis-post aanwezig

Oostende

NR. EN NAAM VAN DE ZONE	SITUERING VAN DE ZONE	AANTAL METER BEWAAKT	BEWAKINGSPERIODE
Raversijde	Raversijde	200 m	01/07-31/08
Kinkhoorn	Mariakerke	420 m	01/07-31/08
Diksmuide (H.P.)	Mariakerke	370 m	01/07-31/08
Mariakerke (H.P.)	Mariakerke	480 m	21/05-22/05 + 26/05-29/05 + 4/06-6/06 + 11/06-12/06 + 15/06-14/09
Northlaan	Mariakerke	480 m	01/07-31/08
Koninginnelaan	Centrum Oostende	420 m	21/05-22/05 + 26/05-29/05 + 4/06-6/06 + 11/06-12/06 + 15/06-14/09
Kemmelberg (H.P.)	Centrum Oostende	350 m	21/05-22/05 + 26/05-29/05 + 4/06-6/06 + 11/06-12/06 + 15/06-14/09
Kursaal	Centrum Oostende	170 m	01/07-31/08
Oosthelling (H.P.)	Centrum Oostende	175 m	01/07-31/08
Christinastraat	Centrum Oostende	180 m	01/07-31/08
Louisastraat (H.P.)2x	Centrum Oostende	235 m	01/07-31/08
Fort Napoleon	Oostgrens Oostende – grens Bredene	275 m	01/07-31/08
Duin & Zee	Oostgrens Oostende – grens Bredene	350 m	01/07-31/08

HP: rode kruis-post of vlaams kruis aanwezig+2extra EHBO in onbewaakte badzones (buddha beachbar+petite plage beachbar)

Bredene

NR. EN NAAM VAN DE ZONE	SITUERING VAN DE ZONE	AANTAL METER BEWAAKT	BEWAKINGSPERIODE
Turkeyen	Bredene P1	280	18-19/06 + 25-26/06 + 3-4/09 + 10-11/09
Duingat (H.P.)	Bredene P2 Hoofdpost	250	15/06-15/09
Astrid	Bredene P3	250	01/07-31/08
De Droge Opgang	Bredene P4	240	01/07-31/08
De Duinpan	Bredene P6	150	18-19/06 + 25-26/06 + 3-4/09 + 10-11/09
Het Naaktstrand	Ten oosten van P6	170	01/07-31/08

HP: hulppost aanwezig

De Haan

NR. EN NAAM VAN DE ZONE	SITUERING VAN DE ZONE	AANTAL METER BEWAAKT	BEWAKINGSPERIODE
Vosseslag HP	Oosten van Bredene	250	1/07-31/08
De Haan Post 1	De Haan centrum	250	1/07-31/08
De Haan Post 2	De Haan centrum	250	1/07-31/08
De Haan Post 3 HP	De Haan centrum	250	26-29/5 + 4-6/06 + 11/06-18/09
De Haan Post 4	De Haan centrum	250	1/07-31/08
De Haan Post 5	Ten westen zeedijk De Haan	200	1/07-31/08
Wenduine West	Ten westen rotonde	250	1/07-31/08
Wenduine Alfa	Wenduine centrum	250	1/07-31/08
Wenduine Bravo HP	Wenduine centrum	250	26-29/5 + 4-6/06 + 11/06-18/09
Wenduine Charlie	Wenduine centrum	250	1/07-31/08
Harendijke	Ten westen Blankenberge	250	1/07-31/08

HP: hulppost aanwezig

Blankenberge

NR. EN NAAM VAN DE ZONE	SITUERING VAN DE ZONE	AANTAL METER BEWAAKT	BEWAKINGSPERIODE
HOOFD NR. 0	Staketsel	300	13/05-15/09
HOOFD NR. 1	Weststraat	300	13/05-15/09
HOOFD NR. 2	Bakkerstrap	300	13/05-15/09
HOOFD NR. 3	Kerkstraat	300	13/05-15/09
HOOFD NR. 4	Charlierhelling	300	13/05-15/09
HOOFD NR. 5	Artanhelling	300	13/05-15/09
HOOFD NR. 6	Pier	300	13/05-15/09

HP: hulppost aanwezig

Brugge

NR. EN NAAM VAN DE ZONE	SITUERING VAN DE ZONE	AANTAL METER BEWAAKT	BEWAKINGSPERIODE
BRUGGE (HP)	Westkant westelijke havendam	700	11/06-11/09

HP: gemeente

Knokke-Heist

NR. EN NAAM VAN DE ZONE	SITUERING VAN DE ZONE	AANTAL METER BEWAAKT	BEWAKINGSPERIODE
B1a Heist Centrum (HP)	Heist	287,5	1/07-31/08
B1b Heist Centrum (HP)	Heist	287,5	1/07-31/08
B2 Dir.-Gen.Willemspark (HP)	Heist	420	7-8/05 + 14-15/05 + 21-22/05 + 26-29/05 + 4-6/06 + 11-12/06 + 15/06-15/09
B3 Duinbergen Centr. (HP)	Duinbergen	460	15/06-15/09
B4 Albertstrand Meerlaan (HP)	Albertstrand	470	1/07-31/08
B5 Albertstrand Casino (HP)	Albertstrand	230	1/07-31/08
B6 Albertstrand Oost (HP)	Albertstrand	220	7-8/05 + 14-15/05 + 21-22/05 + 26-29/05 + 4-6/06 + 11-12/06 + 15/06-15/09
B7 Knokke Centrum (HP)	Knokke	210	7-8/05 + 14-15/05 + 21-22/05 + 26-29/05 + 4-6/06 + 11-12/06 + 15/06-15/09
B8 Knokke Centrum (HP)	Knokke	270	1/07-31/08
B9 Zoute (HP)	Zoute	250	15/06-15/09
B10 Zoute (HP)	Zoute	255	1/07-31/08
B11 Lekkerbek	Lekkerbek	225	1/07-31/08

HP: hulppost aanwezig van 1/7-31/8

INLICHTINGEN MET BETREKKING TOT DE SURFZONES

SAMENVATTEND OVERZICHT VAN DE WATERSPORTZONES

GEMEENTE	AANTAL ZONES	AANTAL METER BEWAAKT
DE PANNE	3	1031
KOKSIJDE	3	2280
NIEUWPOORT	0	0
MIDDELKERKE	2	730
OOSTENDE	2	800
BREDENE	1	250
DE HAAN	2	500
BLANKENBERGE	1	500
BRUGGE	1	490
KNOKKE-HEIST	5	1.593
TOTAAL	20	8174

Enkel in de gemeenten De Panne, Koksijde, Middelkerke, De Haan en Blankenberge worden de surfzones bewaakt door redders aangesteld door de gemeente. In de overige gemeenten werden dit in concessie gegeven aan de watersportclubs.

DETAILOVERZICHT PER GEMEENTE

De Panne

NAAM VAN DE ZONE	SITUERING VAN DE ZONE	AANTAL METER
Surfzone 1	Bortierplein	250
Surfzone 2	Zeilwagenclub – Emiel Verhaerenlaan	508
E zone	E. Verhaerenlaan/schuilhavenlaan	273

De bewaking gebeurt door de gemeente.

Koksijde

NAAM VAN DE ZONE	SITUERING VAN DE ZONE	AANTAL METER
KYC	Thv Dumontlaan, tussen de grens met de gemeente De Panne en de bewaakte zone Sint-Idesbald	200
St.- André	Thv Zeeraketstraat, ten oosten van de bewaakte badzone Sint-André	500
Sycod - Windekind	Van watersportclub SYCOD tem surfclub Windekind	1580

De bewaking gebeurt door de gemeente.

Nieuwpoort

De stad Nieuwpoort heeft geen surfzones.

Middelkerke

NAAM VAN DE ZONE	SITUERING VAN DE ZONE	AANTAL METER
14. De Kwinte	Westende	370
14. bis Cosmos	Westende	360

De bewaking gebeurt door de gemeente.

Oostende

NAAM VAN DE ZONE	SITUERING VAN DE ZONE	AANTAL METER
Surfzone West	Luikstraat	400
Surfzone Oost	Oostende renbaan	400

De bewaking gebeurt door de watersportclub.

Bredene

NAAM VAN DE ZONE	SITUERING VAN DE ZONE	AANTAL METER
Surfzone	Gelegen ten westen van de bewaakte post 1 "Turkeyen"	250

De bewaking gebeurt door de watersportclub.

De Haan

NAAM VAN DE ZONE	SITUERING VAN DE ZONE	AANTAL METER
Surfzone Wenduine	Ten oosten badzone Charlie	250
Surfzone De Haan	Ten oosten badzone post 1	250

De bewaking gebeurt door de gemeente.

Blankenberge

NAAM VAN DE ZONE	SITUERING VAN DE ZONE	AANTAL METER
Surfzone	Pier	500

De bewaking gebeurt door de watersportclub.

Brugge

NAAM VAN DE ZONE	SITUERING VAN DE ZONE	AANTAL METER
Surfzone Zeebrugge	Golfbreker 31 tot 32 a	490

De bewaking gebeurt door de gemeente.

Knokke-Heist

NAAM VAN DE ZONE	SITUERING VAN DE ZONE	AANTAL METER
VVW Bloso	Heist, tussen Heldenplein en de Oostelijke dam	400
RBSC	Duinbergen, tussen golfbrekers 3 en 5	460
Channel surfing club	Zoute, tussen golfbrekers 7 en 8	250
RBSC Lekkerbek	Lekkerbek, tussen golfbrekers 12 en 13	233
Surfers Paradise	Lekkerbek-Zwin, ten Oosten van golfbreker 13	250

De bewaking gebeurt door de watersportclubs.

AANTAL AANGEWORVEN REDDERS

OVERZICHT VAN HET AANTAL AANGEWORVEN REDDERS PER GEMEENTE

GEMEENTE	MEI		JUNI		JULI		AUG		SEPT		AANTAL KANDIDATUREN	
	MAN	VR.	MAN	VR.	MAN	VR.	MAN	VR.	MAN	VR.	JULI	AUG
DE PANNE	0	0	8	6	30	22	30	23	5	5	net voldoende	onvoldoende
KOKSIJDE	12	8	19	13	55	40	49	33	11	6	net voldoende	net voldoende
NIEUWPOORT	1	0	10	2	27	19	26	23	5	5	voldoende	voldoende
MIDDELKERKE	0	0	6	4	42	30	47	25	5	5	ruim voldoende	ruim voldoende
OOSTENDE	17	4	33	15	90	45	89	48	37	23	ruim voldoende	ruim voldoende
BREDENE	1	0	20	13	26	12	19	12	15	20	ruim voldoende	ruim voldoende
DE HAAN	11	7	17	11	41	27	37	31	13	12	ruim voldoende	Ruim voldoende
BLANKENBERGE	7	0	10	2	34	12	34	12	9	2	ruim voldoende	ruim voldoende
BRUGGE	1	0	7	3	17	6	12	10	9	2	Ruim voldoende	Ruim voldoende
KNOKKE-HEIST	12	0	22	11	51	36	59	28	28	10	Voldoende	Voldoende
TOTALEN	62	21	152	80	413	249	402	245	137	90		
	83		232		662		647		227			

AANTAL REDDERS DAGELIJKS VAN DIENST

OVERZICHT VAN HET AANTAL REDDERS DAT DAGELIJKS VAN DIENST IS

GEMEENTE	MEI	JUNI	JULI	AUGUSTUS	SEPTEMBER
DE PANNE	0	6	41	41	6
KOKSIJDE	10	11	53	53	11
NIEUWPOORT	0	9	28	28	7
MIDDELKERKE	0	10	55	55	10
OOSTENDE	13	15	55	55	14
BREDENE	0	10	19	19	10
DE HAAN	11	11	55	55	11
BLANKENBERGE	5	8	33	34	9
BRUGGE	1	6	13	14	7
KNOKKE-HEIST	12	23	51	51	23
TOTALEN	52	109	403	405	108

TUSSENKOMSTEN VANWEGE DE REDDERS

TUSSENKOMSTEN VOOR VERDWAALDE KINDEREN OP HET STRAND

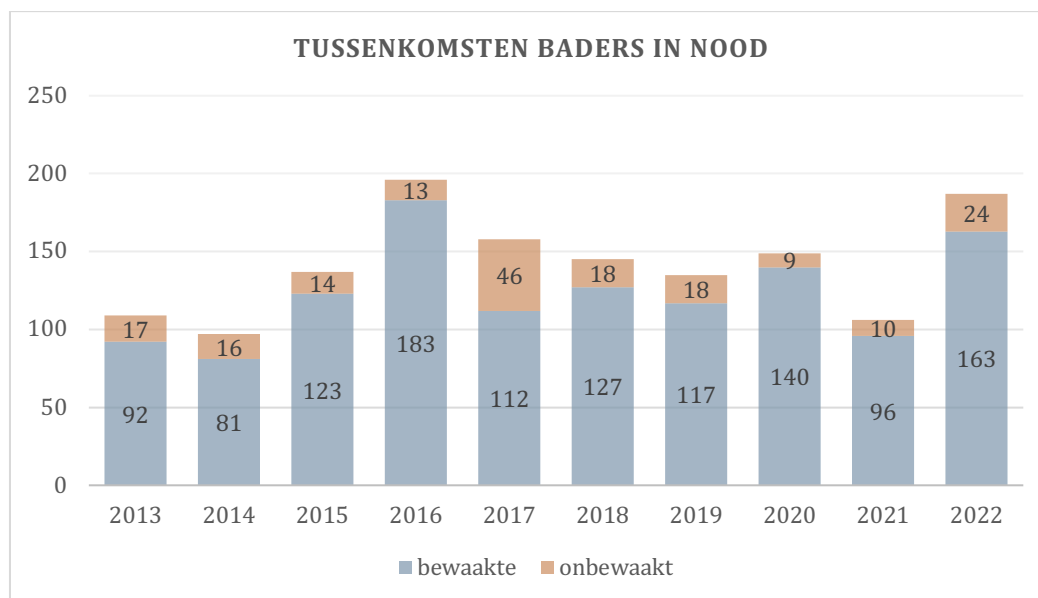
GEMEENTE	MEI*	JUNI*	JULI	AUGUSTUS	SEPTEMBER*	TOTAAL
DE PANNE	0	8	80	62	0	142
KOKSIJDE	0	0	61	77	0	138
NIEUWPOORT	0	0	32	54	0	70
MIDDELKERKE	0	0	44	62	0	106
OOSTENDE	8	18	130	110	8	274
BREDENE	0	0	2	4	0	6
DE HAAN	0	5	53	71	0	129
BLANKENBERGE	0	0	123	75	0	198
BRUGGE	0	0	5	8	0	13
KNOKKE-HEIST	0	6	44	18	0	68
TOTALEN	8	37	574	541	8	1115 (*)

Totaal aantal verdwaalde kinderen in 2021: 860.

(*) De cijfers voor de verloren gelopen kinderen in het voor- en najaar worden niet opgenomen in het totaalcijfer.

TUSSENKOMSTEN VOOR GEWONE BADERS IN NOOD

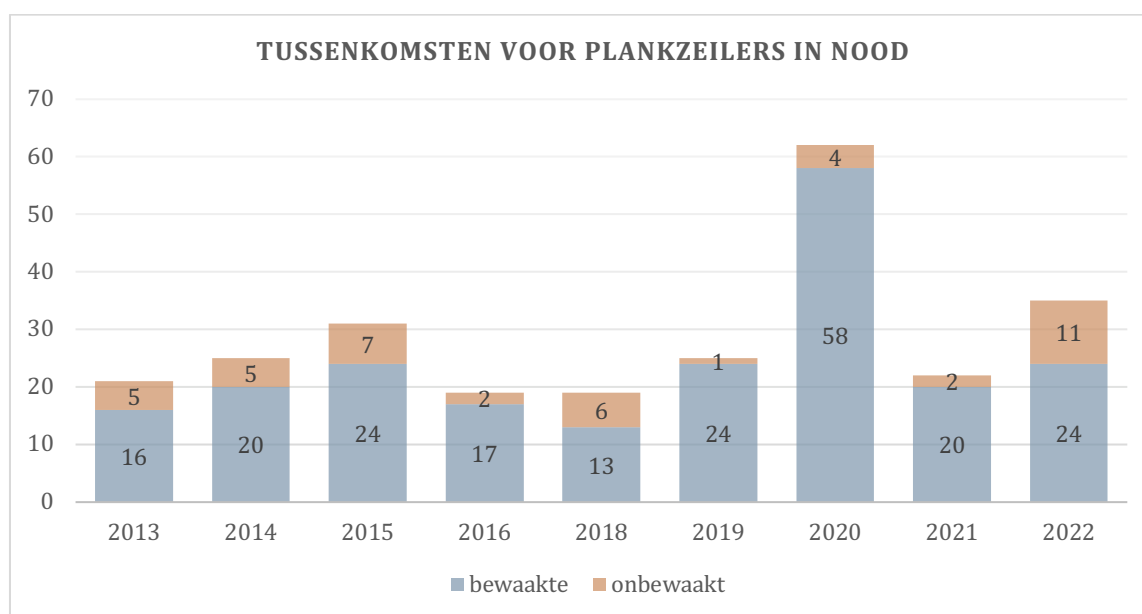
GEMEENTE	BEWAAKTE ZONE					ONBEWAAKTE ZONE				
	MEI	JUNI	JULI	AUG.	SEPT.	MEI	JUNI	JULI	AUG.	SEPT.
DE PANNE	0	0	1	4	0	0	0	0	0	0
KOKSIJDE	0	5	14	19	2	1	0	0	0	0
NIEUWPOORT	0	0	4	2	0	0	0	0	0	0
MIDDELKERKE	0	0	7	6	0	0	0	0	0	0
OOSTENDE	0	2	25	15	4	0	1	7	5	2
BREDENE	0	1	6	1	0	0	0	0	0	0
DE HAAN	0	0	4	6	0	0	0	0	0	0
BLANKENBERG E	0	3	8	12	1	0	1	2	2	1
BRUGGE	0	0	3	2	0	0	0	0	0	0
KNOKKE-HEIST	0	0	3	3	0	0	0	0	2	0
TOTAAL	0	11	75	70	7	1	2	9	9	3



TUSSENKOMSTEN VOOR PLANKZEILERS IN NOOD (*)

GEMEENTE	BEWAAKTE ZONE					ONBEWAAKTE ZONE				
	MEI	JUNI	JULI	AUG.	SEPT.	MEI	JUNI	JULI	AUG.	SEPT.
DE PANNE	0	0	0	0	0	0	0	0	0	0
KOKSIJDE	0	0	4	4	0	0	0	0	1	0
NIEUWPOORT	0	0	0	0	0	0	0	0	0	0
MIDDELKERKE	0	0	3	2	0	0	0	0	0	0
OOSTENDE	0	0	2	0	0	0	0	6	4	0
BREDENE	0	0	1	1	0	0	0	0	0	0
DE HAAN	0	0	0	0	0	0	0	0	0	0
BLANKENBERG E	0	2	1	2	1	0	0	0	0	0
BRUGGE	0	0	0	0	0	0	0	0	0	0
KNOKE-HEIST	0	0	1	0	0	0	0	0	0	0
TOTAAL	0	2	12	9	1	0	0	6	5	0

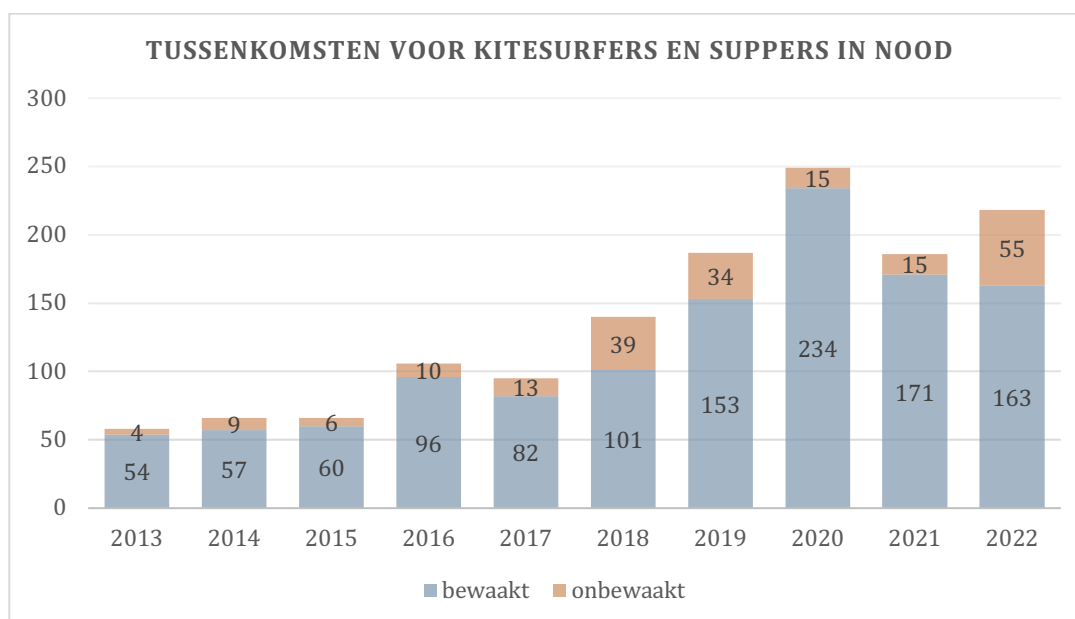
(*) deze cijfers hebben enkel betrekking op de door IKWV bewaakte zones.



TUSSENKOMSTEN VOOR KITESURFERS EN SUPPERS IN NOOD (*)

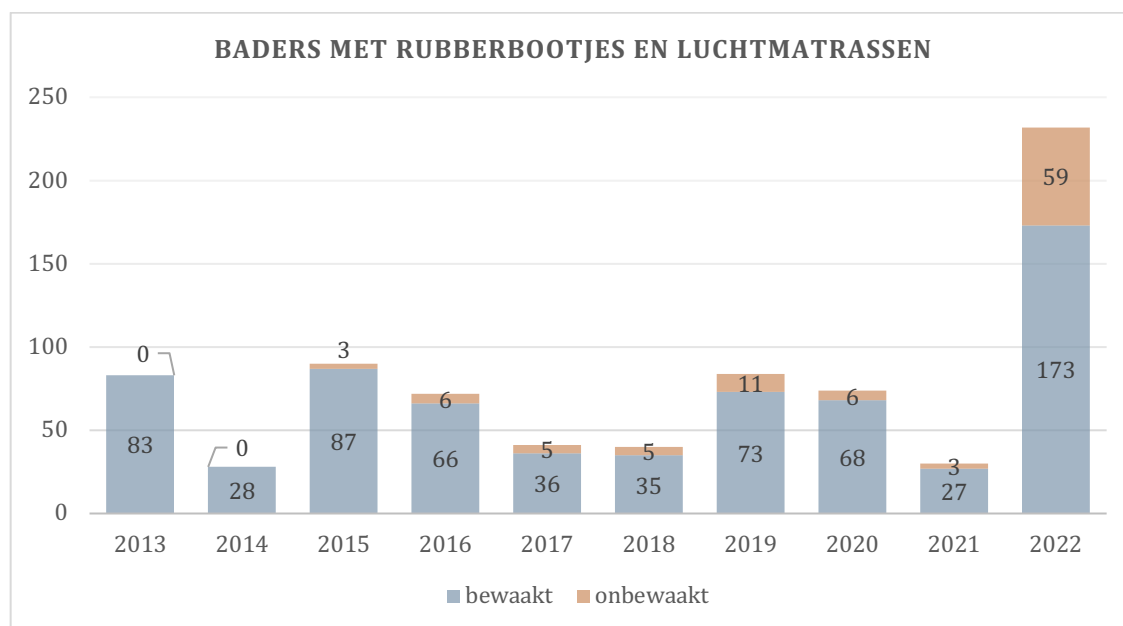
GEMEENTE	BEWAAKTE ZONE					ONBEWAAKTE ZONE				
	MEI	JUNI	JULI	AUG.	SEPT.	MEI	JUNI	JULI	AUG.	SEPT.
DE PANNE	0	1	8	6	0	0	0	0	0	0
KOKSIJDE	0	6	18	30	3	0	0	2	3	0
NIEUWPOORT	0	0	6	5	0	1	0	0	0	0
MIDDELKERKE	0	0	15	24	0	0	0	6	2	0
OOSTENDE	0	0	0	0	0	0	0	15	6	0
BREDENE	0	0	0	0	0	0	0	0	0	0
DE HAAN	0	0	0	0	0	1	4	5	4	0
BLANKENBERG E	0	6	5	6	9	0	0	2	0	0
BRUGGE	0	0	0	0	0	0	0	2	2	0
KNOKKE-HEIST	0	1	4	10	0	0	0	0	0	0
TOTAAL	0	14	56	81	12	2	4	32	17	0

(*) deze cijfers hebben enkel betrekking op de door IKWV bewaakte zones.



TUSSENKOMSTEN VOOR BADERS MET OPBLAASBOOTJES EN LUCHTMATRASSEN

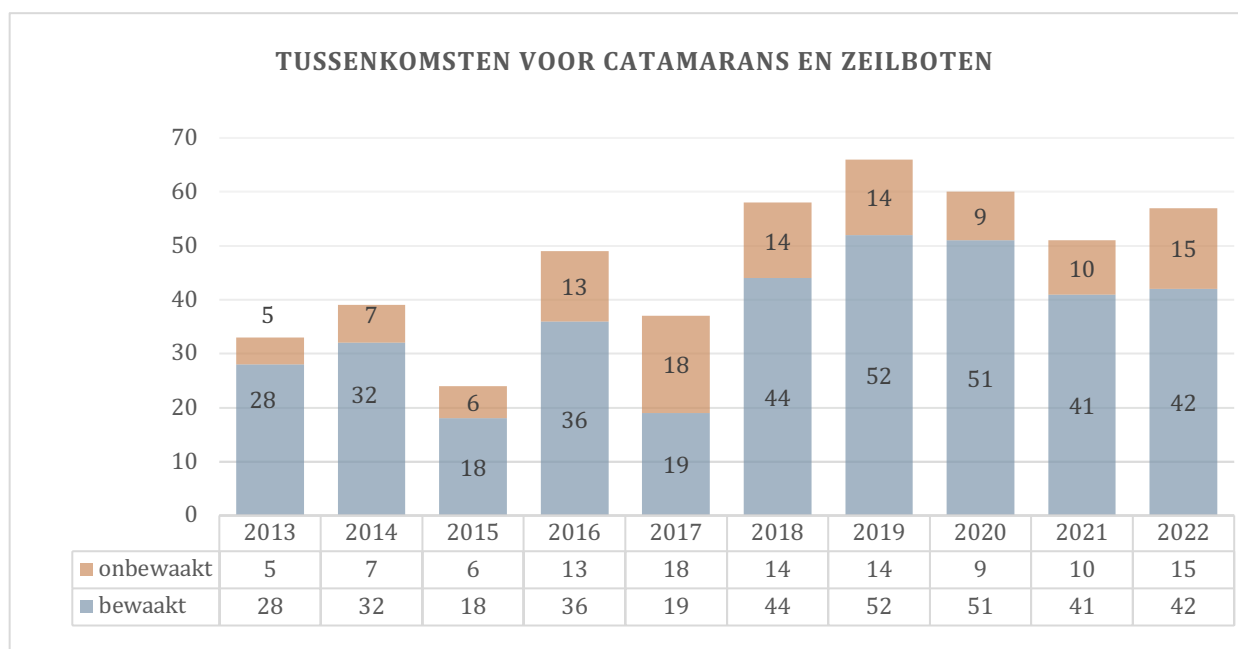
GEMEENTE	BEWAAKTE ZONE					ONBEWAAKTE ZONE				
	MEI	JUNI	JULI	AUG.	SEPT.	MEI	JUNI	JULI	AUG.	SEPT.
DE PANNE	0	0	2	1	3	0	0	0	0	0
KOKSIJDE	0	0	2	1	0	0	0	0	0	0
NIEUWPOORT	0	0	1	1	0	0	0	0	0	0
MIDDELKERKE	0	0	19	4	0	0	0	0	0	0
OOSTENDE	0	2	70	55	4	0	5	30	20	3
BREDENE	0	0	0	0	0	0	0	0	0	0
DE HAAN	0	0	0	0	0	0	0	0	0	0
BLANKENBERG E	0	2	2	1	0	0	0	0	1	0
BRUGGE	0	0	0	0	0	0	0	0	0	0
KNOKKE-HEIST	0	0	3	0	0	0	0	0	0	0
TOTAAL	0	4	99	63	7	0	5	30	21	3



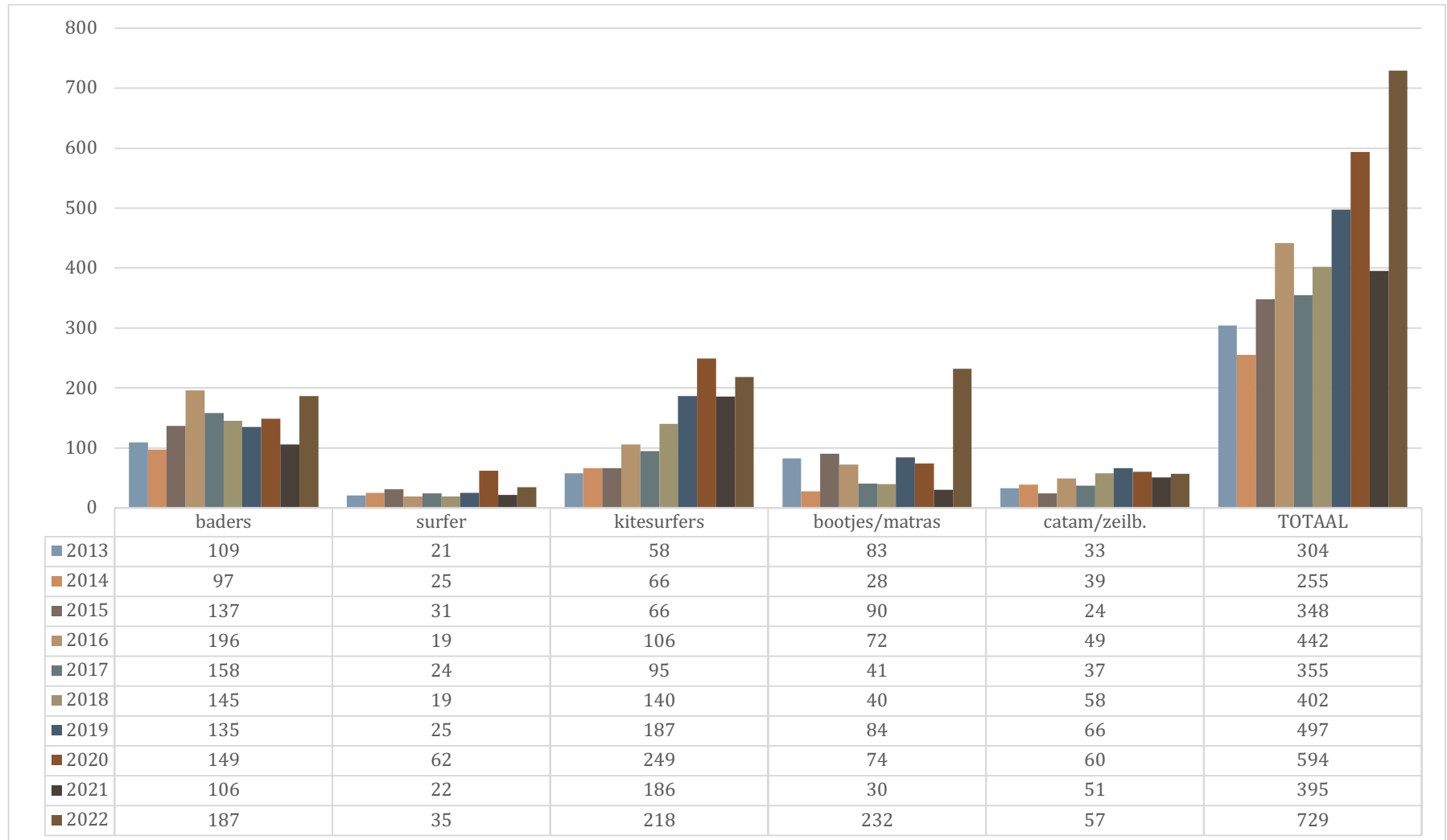
TUSSENKOMSTEN VOOR CATAMARANS EN ZEILBOTEN (*)

GEMEENTE	BEWAAKTE ZONE					ONBEWAAKTE ZONE				
	MEI	JUNI	JULI	AUG.	SEPT.	MEI	JUNI	JULI	AUG.	SEPT.
DE PANNE	0	0	1	1	5	0	0	0	0	0
KOKSIJDE	0	0	8	8	0	0	0	3	1	1
NIEUWPOORT	0	0	0	1	0	0	0	0	0	1
MIDDELKERKE	0	0	0	0	0	0	0	0	0	0
OOSTENDE	0	0	0	0	0	0	0	0	0	0
BREDENE	0	0	0	0	0	0	0	0	0	0
DE HAAN	0	0	0	0	0	0	2	4	2	0
BLANKENBERGE	0	2	1	1	1	0	0	0	1	0
BRUGGE	0	0	0	0	0	0	0	0	0	0
KNOKKE-HEIST	1	1	4	7	0	0	0	0	0	0
TOTAAL	1	3	14	18	6	0	2	7	4	2

(*) deze cijfers hebben enkel betrekking op de door IKWV bewaakte zones.



SAMENVATTEND OVERZICHT VAN ALLE TUSSENKOMSTEN VANWEGE DE REDDERS



DETAILS VAN DE ERNSTIGE INCIDENTEN

INCIDENTEN MET DODELIJKE AFLOOP

Blankenberge - Zeebrugge

DATUM EN UUR VAN ONGEVAL: 18/06/2022 – 17.15

ZONE WAAR HET ONGEVAL GEBEURDE: Zeebrugge - onbewaakt

WEERSOMSTANDIGHEDEN: 5-6 NO, zonnig

AARD VAN HET ONGEVAL:

2 Poolse mensen gaan zwemmen in onbewaakte zone Zeebrugge, waarschijnlijk in moeilijkheden gekomen en verdronken.

VERLEENDE TUSSENKOMSTEN(o.a. vanwege welke instanties) en resultaat:

Blankenberge werd opgeroepen door HC 112. Bij aankomst was reeds 1 slachtoffer aangespoeld. Start reanimatie. Daarop spoelde 2^{de} lichaam aan. Opstart 2^{de} reanimatie. 2 lange simultane reanimatie's. Tot Mug ter plaatse was en overlijden vaststelde. Evacuatie drenkelingen en 2 lange reanimatie's (+o2 en defi), transport ambulance, mug, parket en slachtoffers. Hulp bij zoektocht aanverwanten en identificatie. Mug: monitoring en vaststellen overlijden. Communicatie en preventie in pers.

Koksijde

DATUM EN UUR VAN ONGEVAL: 16/08/2022 – 15.02

ZONE WAAR HET ONGEVAL GEBEURDE: bewaakte zone Ster Der Zee (K013)

WEERSOMSTANDIGHEDEN: Noordoosten wind (3BFT), dag na springtij, opkomend water

AARD VAN HET ONGEVAL:

Vrouw (55 jaar) valt in ondiep water (kniehoogte) en verliest het bewustzijn, wellicht door een hartaanval.

VERLEENDE TUSSENKOMSTEN(o.a. vanwege welke instanties) en resultaat:

De redders hebben de vrouw uit het water gehaald en zijn onmiddellijk begonnen aan de reanimatie. De hoofdredders waren enkele minuten later ter plaatse, het AED-toestel werd aangekoppeld. 5 minuten later was de ambulance aanwezig. Nog eens 5 minuten later kwam de spoedarts toe. De reanimatie heeft dan nog een half uur geduurd. Rond 15u45 werd de vrouw dood verklaard door de spoedarts.

BIJNA VERDRINKINGEN OF INCIDENTEN MET REANIMATIE

Tijdens de openingsperiode van het badseizoen.

Knokke-Heist

Ongeval 1

DATUM EN UUR VAN ONGEVAL: 16/06/2022

ZONE WAAR HET ONGEVAL GEBEURDE: Op de dijk ter hoogte van post 6 (Albertstrand)

WEERSOMSTANDIGHEDEN: Zonnig, zeer warme dag ONO 1-2 Bft.

AARD VAN HET ONGEVAL:

Man zakt bewusteloos in elkaar op de dijk.

VERLEENDE TUSSENKOMSTEN:

Reanimatie door eerstehulp post Zwaluwenlaan en redders van post 6. 1 X shock toegediend met AED + hartmassage. Tot MUG ter plaatse kwam en overnam. Persoon na operatie (stent) en week coma volledig hersteld.

Ongeval 2

DATUM EN UUR VAN ONGEVAL: 1/08/2022

ZONE WAAR HET ONGEVAL GEBEURDE: onbewaakte zone ten westen van badzone 7 (Vanbunnenplein)

WEERSOMSTANDIGHEDEN: goed zonnig, zeer warme dag NNO2Bft

AARD VAN HET ONGEVAL:

Tiener in de problemen in het water in de onbewaakte zone, eventjes bewusteloos.

VERLEENDE TUSSENKOMSTEN(o.a. vanwege welke instanties) en resultaat:

Redders post 7 haalden het meisje uit het water. Samen met eerstehulp post Lichttorenplein zuurstof toegediend en persoon naar ambulance gebracht. Goed afgelopen.

Blankenberge

Ongeval 1

DATUM EN UUR VAN ONGEVAL: 17/07/2022 – 15.30

ZONE WAAR HET ONGEVAL GEBEURDE: zone 3

WEERSOMSTANDIGHEDEN: goed

AARD VAN HET ONGEVAL: epileptie, gevorderd naar een reanimatie

VERLEENDE TUSSENKOMSTEN(o.a. vanwege welke instanties) en resultaat:

reanimatie uitgevoerd, bijstand Mug-heli en PIT: outcome positief

Ongeval 2

DATUM EN UUR VAN ONGEVAL: 05/05/2022

ZONE WAAR HET ONGEVAL GEBEURDE: zeedijk 145

WEERSOMSTANDIGHEDEN: goed

AARD VAN HET ONGEVAL:

val van grote hoogte, polytrauma, rea = monitoring

Nieuwpoort

Ongeval 1

DATUM EN UUR VAN ONGEVAL: 19/07/2022

ZONE WAAR HET ONGEVAL GEBEURDE: zone 4

WEERSOMSTANDIGHEDEN: warmste dag van het jaar

AARD VAN HET ONGEVAL:

mevrouw 65+ ging in het water en viel flauw tijdens in het water gaan. Mevrouw was bewusteloos in het water.

VERLEENDE TUSSENKOMSTEN(o.a. vanwege welke instanties) en resultaat:

2 redders van post 4 zijn direct te water gegaan om mevrouw uit het water te halen. 1 redder van post 5 en 1 redder van post 3, samen met de hoofdredder kwamen ter assistentie samen met de EHBO hulpverlener. Reanimatie werd opgestart maar mevrouw kwam direct terug bij bewustzijn. Eerste hulp werd toegediend en mevrouw werd met ambulance naar ziekenhuis afgevoerd.

Koksijde

Ongeval 1

DATUM EN UUR VAN ONGEVAL: 19/07/2022 – 17.10

ZONE WAAR HET ONGEVAL GEBEURDE: op de dijk ter hoogte van de reddingspost Koksijde Centrum ((KO031)

WEERSOMSTANDIGHEDEN: Druk en zonnig

AARD VAN HET ONGEVAL:

Vechtpartij op de dijk met een bewusteloos slachtoffer

VERLEENDE TUSSENKOMSTEN(o.a. vanwege welke instanties) en resultaat:

Redders worden ter plaatse geroepen door omstaanders en starten met de reanimatie. Al heel snel komt het slachtoffer bij bewust zijn. De politie komt met 3 combi's ter plaatse om de gemoederen te bedaren. 5 minuten later arriveert de ambulance en de MUG. Het slachtoffer wordt meegenomen naar het ziekenhuis voor verdere zorgen. De politie neemt enkele amokmakers mee naar het politiebureau.

Ongeval 2

DATUM EN UUR VAN ONGEVAL: 14/08/2022 – 12.25

ZONE WAAR HET ONGEVAL GEBEURDE: Bewaakte zone Koksijde Centrum (KO031)

WEERSOMSTANDIGHEDEN: Noordoosten wind (2BFT), kentering, veel zon

AARD VAN HET ONGEVAL:

Jongetje (13 jaar) gaat onder water

VERLEENDE TUSSENKOMSTEN(o.a. vanwege welke instanties) en resultaat:

Drenkeling zwaait en roept in paniek om hulp op een 50 tal meter van de waterlijn. Hij wordt al zwemmend gered door onze redders. Eénmaal op het strand wordt de reanimatie opgestart. Het jongetje komt er snel door en wordt in stabiele zijlig gelegd in afwachting van de hulpdiensten. Hij heeft een zeer lage bloeddruk en voelt koud aan. Na het controleren van de primaire parameters wordt de jongen meegenomen door de ambulance voor een verdere check-up in het ziekenhuis.

Ongeval 3

DATUM EN UUR VAN ONGEVAL: 17 augustus 2022 om 15u15

ZONE WAAR HET ONGEVAL GEBEURDE: Bewaakte zone KOKSIJDE CENTRUM (KO31)

WEERSOMSTANDIGHEDEN: Bijna geen wind, opkomend water, zwaar bewolkt

AARD VAN HET ONGEVAL:(zeer korte omschrijving a.u.b.)

Man (25-30 jaar) stuikt in elkaar, stuipt en grijpt naar het hart.

VERLEENDE TUSSENKOMSTEN(o.a. vanwege welke instanties) en resultaat:

Slachtoffer zakt in elkaar tijdens wandeling op het strand, grijpt naar het hart en schreeuwt het uit van de pijn.

Gezicht kwam paars, alle spieren spanden op, zijn hele lichaam schudde heftig en hij ging een paar keer buiten

bewust zijn. Redders starten onmiddellijk de reanimatie op met AED en al vrij snel komt de ambulance en de

MUG om over te nemen. Er wordt op het strand bloed afgenomen want de oorzaak is niet duidelijk. Slachtoffer

wordt afgevoerd naar het ziekenhuis.

ANDERE ERNSTIGE ONGEVALLEN

Met tussenkomst van de redders en diverse andere diensten.

De Panne

Ongeval 1

DATUM EN UUR VAN ONGEVAL: 20/07/2022

ZONE WAAR HET ONGEVAL GEBEURDE: onbewaakte zone

WEERSOMSTANDIGHEDEN : bewolkt, 3BF ZO

AARD VAN HET ONGEVAL:

Ruiter van paard gevallen.

VERLEENDE TUSSENKOMSTEN:

Patiënt gefixeerd op spine board, vervoerd met de 4x4 en overgedragen aan de ziekenwagen

Ongeval 2

DATUM EN UUR VAN ONGEVAL: 28/8/2022

ZONE WAAR HET ONGEVAL GEBEURDE: surfzone

WEERSOMSTANDIGHEDEN : zonnig, 5-6 BF ONO

AARD VAN HET ONGEVAL:

Kiter (15 jaar) komt met een zeer harde smak ten val in ondiep water. Gebroken rechter knie.

VERLEENDE TUSSENKOMSTEN:

Stabilisatie en transport.

Koksijde

Ongeval 1

DATUM EN UUR VAN ONGEVAL: 26 mei 2022 om 14u35

ZONE WAAR HET ONGEVAL GEBEURDE: Beachbar Sofie's Sunset op KOKSIJDE CENTRUM (KO31)

WEERSOMSTANDIGHEDEN: Westenwind (5BFT), 3u na Hoogwater, helder weer

AARD VAN HET ONGEVAL:

Vrouw van 65 jaar krijgt een heftige epilepsie-aanval

VERLEENDE TUSSENKOMSTEN:

De redders worden opgeroepen voor een vrouw met hartinfarct in beachbar. Eénmaal ter plaatse heeft het slachtoffer schuim op de mond, bewustzijnsverlies en veel bloed in de mond (vermoedelijk op tong gebeten). Wat eerder wijst op een epilepsie-aanval. Na controle bewustzijn (negatief) en controle ademhaling (positief) wordt het slachtoffer in stabiele zijlig gelegd. De hoofdredder is snel ter plaatse en verwittigt de 112. De MUG en ambulance komen ook snel ter plaatse (10 minuten) en vrouw wordt overgebracht naar het ziekenhuis van Veurne.

Ongeval 2

DATUM EN UUR VAN ONGEVAL: 6 juli 2022 om 10.20

ZONE WAAR HET ONGEVAL GEBEURDE: Parking Windekind thv reddingspost Groenendijk (KO73)

WEERSOMSTANDIGHEDEN: Noordesten wind (3BFT), bewolkt

AARD VAN HET ONGEVAL:

Val van skateboard met vermoedelijk rug - nekletsel

VERLEENDE TUSSENKOMSTEN:

Slachtoffer (kind) gevonden op parking Windekind. Rug gestabiliseerd en nek ondersteund tot de ambulance aanwezig was. Slachtoffer afgevoerd naar het ziekenhuis van Veurne.

Ongeval 3

DATUM EN UUR VAN ONGEVAL: 9 augustus 2022 om 17u30

ZONE WAAR HET ONGEVAL GEBEURDE: Aan de waterlijn in de watersportzone Windekind - GROENENDIJK (KO73)

WEERSOMSTANDIGHEDEN : Side-onshore wind (5BFT), veel watersporters op het water, laagwater

AARD VAN HET ONGEVAL:

Jonge windsurfer krijgt kite op zijn hoofd met vermoedelijk nekletsel tot gevolg

VERLEENDE TUSSENKOMSTEN:

Een jonge windsurfer krijgt een kite met een harde klap op zijn achterhoofd. De redders hebben samen met enkele omstaanders zijn nek en hoofd geïmmobiliseerd. De hoofdredder was snel ter plaatse en de 112 werd onmiddellijk opgebeld. Het slachtoffer raakte onderkoeld en voelde zich duizelig. Het slachtoffer werd voorzichtig met de IKWV-jeep naar de parking van Windekind gebracht. Eénmaal daar toegekomen werd het slachtoffer verder geïmmobiliseerd door de ambulanciers en afgevoerd naar het ziekenhuis van Veurne.

Ongeval 4

DATUM EN UUR VAN ONGEVAL: 28 augustus 2022 om 16u00

ZONE WAAR HET ONGEVAL GEBEURDE: Op de dijk vlakbij de reddingspost STER DER ZEE (KO13)

WEERSOMSTANDIGHEDEN Noordoostenwind (5BFT)

AARD VAN HET ONGEVAL:

Meisje met syncope

VERLEENDE TUSSENKOMSTEN:

Meisje werd onwel tijdens het gocart-rijden. Samen met een ambulancier die niet van dienst was, werd zij in de schaduw aan de kant gelegd. Zowel de hoofdredder als de ambulance waren snel ter plaatse. Het meisje werd meegenomen voor onderzoek naar het ziekenhuis van Veurne.

Ongeval 5 – 16

Overzicht zwemmende noodzakelijke reddingen seizoen 2022

Datum/tijdstip	Omstandigheden	Reddingspost	Aantal drenkelingen
18 juni 16u00	Hoogwater NO-wind	Koksijde-centrum	1 oudere dame + kind
18 juni 16u40	Hoogwater NO-wind	Oostduinkerke-centrum	1 oudere man
16 juli 17u15	2u na HW N-NO-wind	Zouaven	1 vermoeide bader
16 juli 17u23	2u na HW sterke NO-wind	Koksijde-centrum	1 uitgeput kind
19 juli 14u45	2u na LW 2Bft ZZO	Ster der Zee	1 vermoeide bader
27 juli 14u00	Hoogwater NO-wind	Groenendijk	1 kind zit vast in mui
3 augustus 17u30	Hoogwater 2 Bft W-wind	Koksijde-centrum	1 vrouw raakt niet meer uit water
5 augustus 17u30	1u voor hoogwater N-wind	Koksijde-centrum	1 uitgeput kind
10 augustus 17u00	2,5u voor laagwater sterke NO-wind	Hoge Dijk	1 kind vast op strandhoofd
10 augustus 17u30	2u voor laagwater sterke NO-wind	Hoge Dijk	5 drenkelingen thv strandhoofd
12 augustus 15u45	2u na HW 4 Bft NO-wind	Groenendijk	6jarig meisje zit vast in mui
18 augustus 16u15	2u voor HW 2 Bft N-wind	Ster der Zee	1 vrouw in de problemen

Nieuwpoort

Ongeval 1

DATUM EN UUR VAN ONGEVAL: 20/08/2022 – 14u

ZONE WAAR HET ONGEVAL GEBEURDE: zone 1

WEERSOMSTANDIGHEDEN: bewolkt, 18 graden, koude N wind

AARD VAN HET ONGEVAL:

Hartaanval. Oudere man 65+ wandelt de heuvel op tussen het strand en de dijk en krijgt ademhalingsproblemen, pijn op de borst met uistraling naar de linkerarm.

VERLEENDE TUSSENKOMSTEN:

Redders van post1 samen met de eerste hulpverlener en hoofdredder worden op de hoogte gebracht en komen ter plaatse. EH wordt toegediend en NC112 wordt op de hoogte gebracht. Man blijft stabiel. Ambulance en MUG komen ter plaatse en nemen man mee naar ziekenhuis.

Ongeval 2

DATUM EN UUR VAN ONGEVAL: 19/07/2022 – namiddag

ZONE WAAR HET ONGEVAL GEBEURDE: zone 1

WEERSOMSTANDIGHEDEN: warmste dag van het jaar

AARD VAN HET ONGEVAL:

Hyperthermie. In totaal 6 mensen overgebracht naar de EHBO voor hyperthermie (oververhitting)

VERLEENDE TUSSENKOMSTEN:

Van de 6 mensen werden 2 mensen met de ambulance overgebracht naar het ziekenhuis.

Ongeval 3

DATUM EN UUR VAN ONGEVAL: 29/08/2022

ZONE WAAR HET ONGEVAL GEBEURDE: zone 5

WEERSOMSTANDIGHEDEN: slecht weer, harde N wind

AARD VAN HET ONGEVAL:

Zeilkamp voor jongeren. Kleine catamaran (optimist) was omgeslaan en 1 van de kinderen was in het water terecht gekomen. Kind was in paniek en onderkoeld.

VERLEENDE TUSSENKOMSTEN:

Tussenkost van de reddingsdienst. Kind werd aan boord genomen van onze reddingsboot.

Redder heeft de zeilcatamaran terug aan land gebracht. Goede afloop.

Ongeval 4

DATUM EN UUR VAN ONGEVAL: 13/09/2022

ZONE WAAR HET ONGEVAL GEBEURDE: Lombardsijde, onbewaakte zone

WEERSOMSTANDIGHEDEN: slecht weer, harde W wind

AARD VAN HET ONGEVAL:

Catamaran met 2 volwassen omgeslagen en kregen mast niet meer omhoog. Personen van Sycod kwamen, maar zijn in problemen gekomen voor Lombardsijde.

VERLEENDE TUSSENKOMSTEN:

Reddingsdienst kwam ter plaatse met middenconsole om mensen in veiligheid te brengen. Redders zorgden ervoor dat de catamaran teru omhoog kwam. Door de zware wind en lange afstand heeft de hoofdredder besloten om het MRCC in te zetten en ship support de catamaran te laten terug slepen. Reddingsdienst bracht de opvarende terug naar Sycod. Goede afloop.

Middelkerke**Ongeval 1-13**

NC werd 13 keer opgeroepen, mug 5 keer ter plaatse

Ongeval 14-19

6 valpartijen op strandhoofd

Oostende

Ongeval 1

DATUM EN UUR VAN ONGEVAL: 19/07/2022

ZONE WAAR HET ONGEVAL GEBEURDE: zone Diksmuide

WEERSOMSTANDIGHEDEN: 29°C, landwind 3-4 bft ZZW

AARD VAN HET ONGEVAL:

Jongetje van 8 jaar klampt valt van zijn luchtmatras en kan niet zwemmen. Probeert zich vast te klampen, maar slaagt hier niet in.

VERLEENDE TUSSENKOMSTEN:

Redder en vader te water tot kinhoogte. Brengen slachtoffer aan land. Komt er met de schrik van af.

Ongeval 2

DATUM EN UUR VAN ONGEVAL: 19/07/2022

ZONE WAAR HET ONGEVAL GEBEURDE: zone Diksmuide

WEERSOMSTANDIGHEDEN: 29°C, landwind 3-4 bft ZZW

AARD VAN HET ONGEVAL:

Dame met lang gewaad duwt waterrolstoel met daarin hulpbehoevend meisje in zee. Door de afluende wind drijven ze af. Dame kan niet meer staan en klampt zich vast aan de rolstoel. Kunnen niet zwemmen.

VERLEENDE TUSSENKOMSTEN:

Boot Orka merkt dit op en snelt ter hulp. Dame en meisje worden aan boord genomen, rolstoel wordt voorzichtig aan land gesleept. Komen er beiden met de schrik van af.

Later die dag werden beide personen opnieuw aangetroffen in water (diepte 1m70) en worden ze preventief uit het water gehaald.

Ongeval 3

DATUM EN UUR VAN ONGEVAL: 19/07/2022, hoogwater

ZONE WAAR HET ONGEVAL GEBEURDE: zone Diksmuide

WEERSOMSTANDIGHEDEN: 29°C, landwind 3-4 bft ZZW

AARD VAN HET ONGEVAL:

Jongetje van 10 jaar valt van opblaasbare zitstoel in het water, kan niet staan en probeert achter de zetel te zwemmen. Redders manen jongen aan om terug te zwemmen. Deze slaagt er niet in zelfstandig terug te keren en geeft aan hulp nodig te hebben.

VERLEENDE TUSSENKOMSTEN:

Zwemmende interventie. Redders brengen slachtoffer naar strand. Korte observatie EHBO. Komt er met de schrik van af.

Ongeval 4

DATUM EN UUR VAN ONGEVAL: 19/07/2022, hoogwater

ZONE WAAR HET ONGEVAL GEBEURDE: zone Diksmuide

WEERSOMSTANDIGHEDEN: 29°C, landwind 3-4 bft ZZW

AARD VAN HET ONGEVAL:

2 personen drijven ter hoogte van de laatste gele boei af richting zee en oostelijk strandhoofd. Raken uitgeput.

VERLEENDE TUSSENKOMSTEN:

Boot Orka neemt beiden aan boord en brengt hen terug naar het strand.

Ongeval 5

DATUM EN UUR VAN ONGEVAL: 19/07/2022

ZONE WAAR HET ONGEVAL GEBEURDE: surfzone ten oosten van de strekdam

WEERSOMSTANDIGHEDEN: 29°C, landwind 3-4 bft

AARD VAN HET ONGEVAL:

2 meisjes op luchtmatras drijven af richting strekdam en raken niet terug richting strand. Zijn licht in paniek.

VERLEENDE TUSSENKOMSTEN:

Boegman van boot Bultrug is in het water gesprongen om beide meisjes aan boord te hijsen.

Worden nadien afgezet op het strand.

Ongeval 6

DATUM EN UUR VAN ONGEVAL: 19/07/2022

ZONE WAAR HET ONGEVAL GEBEURDE: zone Fort Napoleon

WEERSOMSTANDIGHEDEN: 99°C, landwind 3-4 bft

AARD VAN HET ONGEVAL:

Een 4tal baders drijft af buiten de zone richting oostelijk strandhoofd. Kunnen niet op eigen kracht terugkeren.

VERLEENDE TUSSENKOMSTEN:

Redder te water met rescue board. Baders klampen zich hieraan vast en worden via westkant van zone Duin en Zee terug op strand gebracht.

Blankenberge**Ongeval 1**

DATUM EN UUR VAN ONGEVAL: 11/08/2022 - 18.00

ZONE WAAR HET ONGEVAL GEBEURDE: Zeedijk 85

WEERSOMSTANDIGHEDEN: goed

AARD VAN HET ONGEVAL:

open fractuur humerus, fibia en tibula

VERLEENDE TUSSENKOMSTEN:

steriel afdekken, stabilisatie, medische monitoring, o2 support, overdracht ambulance

Ongeval 2

DATUM EN UUR VAN ONGEVAL: 22/08/2022 - 12.30

ZONE WAAR HET ONGEVAL GEBEURDE: Zone 2

WEERSOMSTANDIGHEDEN: goed

AARD VAN HET ONGEVAL:

val golfbreker, fractuur schouder

VERLEENDE TUSSENKOMSTEN:

redders: immobilisatie, o2, evacuatie naar ambulance

Ongeval 3

DATUM EN UUR VAN ONGEVAL: 15/08/2022 – 15.25

ZONE WAAR HET ONGEVAL GEBEURDE: Zone 5

WEEROMSTANDIGHEDEN: warm

AARD VAN HET ONGEVAL:

algemene collaps

VERLEENDE TUSSENKOMSTEN:

monitoring, o2, evacuatie naar ambulance

De Haan**Ongeval 1**

DATUM EN UUR VAN ONGEVAL: 10/08/2022 – De Haan centrum post 4/5

ZONE WAAR HET ONGEVAL GEBEURDE: op de grends van bewaakte en onbewaakte zone.

WEERSOMSTRANDIGHEDEN: rustig

AARD VAN HET ONGEVAL:

Jongen bewustloos in het water. Snel opgemerkt en persoon direct kunnen uithalen.

VERLEENDE TUSSENKOMSTEN:

112, mug heli, politie. Persoon mee naar ziekenhuis voor nacht en observatie.

Zeebrugge**Ongeval 1**

DATUM EN UUR VAN ONGEVAL: 02/09/2022 – 13:30

ZONE WAAR HET ONGEVAL GEBEURDE: bewaakte zone

WEERSOMSTRANDIGHEDEN: zonnige dag, weinig wind, weinig golven

AARD VAN HET ONGEVAL:

Wakeboarder slecht geland bij sprong en open beenbreuk

VERLEENDE TUSSENKOMSTEN:

Meegenomen met ziekenwagen nadat redders hielpen om boot van wakeboarder te laten stranden in de bewaakte zone, Opgenomen in ziekenhuis.

ARBEIDSONGEVALLEN

OVERZICHT VAN HET AANTAL REDDERS DIE HET SLACHTOFFER WERDEN VAN EEN ARBEIDSONGEVAL MET WERKVERLET VAN MEER DAN 1 DAG TOT GEVOLG

GEMEENTE	2017	2018	2019	2020	2021	2022
De Panne	0	4	1	2	1	0
Koksijde	1	4	6	2	4	2
Nieuwpoort	0	1	1	1	1	3
Middelkerke	5	2	3	1	2	1
Oostende	1	7	3	1*	0	2
Bredene	0	3	2	0	1	1
De Haan	1	1	0	0	5	0
Blankenberge	0	0	0	0	0	1
Brugge	0	0	0	0	0	0
Knokke-Heist	2	3	3	2	3	3
TOTAAL	10	25	19	9	17	13

(*) bootongevallen

VERZORGINGEN VOOR PIETERMANSTEKEN EN KWALLENBETEN

OVERZICHT VAN HET AANTAL VERZORGINGEN VOOR PIETERMANSTEKEN EN KWALLENBETEN

GEMEENTE	PIETERMAN	KWAL
De Panne	5	99
Koksijde	17	160
Nieuwpoort	1	37
Middelkerke	4	72
Oostende	39	17
Bredene	5	2
De Haan	1	42
Blankenberge	2	0
Brugge	0	0
Knokke-Heist	0	19
TOTAAL	74	448



VERZORGINGEN OP EERSTE HULPPOSTEN

OVERZICHT VAN HET AANTAL VERZORGINGEN OP DE EERSTE HULPPOSTEN
(INCL. KWAL/PIETERMAN)

GEMEENTE	AANTAL
De Panne	1075
Koksijde	1721
Nieuwpoort	1111
Middelkerke	1180
Oostende	2705
Bredene	327
De Haan	267
Blankenberge	750
Brugge	165
Knokke-Heist	2090
TOTAAL	11491



BELANGRIJKE INVESTERINGEN

OVERZICHT VAN DE BELANGRIJKSTE INVESTERINGEN

- Via de partnerovereenkomst met AXA werd voorzien in een bijbestelling van het uniform voor de redders aan zee
- Aankoop van 7 reddingsboten en 1 jetscooter
 - Koksijde (5m)
 - Middelkerke (5m)
 - Oostende (2 * 4m)
 - Bredene (4m)
 - Blankenberge (jet)
 - Knokke-Heist (2 * 4m)
- Aankoop van 24 buitenboordmotoren
 - De Panne (2* 30PK)
 - Koksijde (3 * 25PK, 1 * 60 PK)
 - Nieuwpoort (1 * 25PK)
 - Middelkerke (5 * 25PK, 1 * 60PK)
 - Oostende (2 * 25 PK)
 - De Haan (2 * 25PK)
 - Blankenberge (1* 60PK)
 - Knokke-Heist (6* 25PK)
- Aankoop van 6 strandtrailers voor 5m boten
- Aankoop van 2 strandtrailers voor 4m boten
- Aankoop van 6 strandtrailers voor jetscooter
- Aankoop van 6 miradors

POLITIONELE TUSSENKOMSTEN

DIEFSTAL EN VANDALISME TEN NADELE VAN IKWV

Tijdens de zomer 2021 werden enkele inbraken en inbraakpogingen genoteerd in de strandcabines van de reddingsdiensten. Diefstal bleef grotendeels beperkt tot kleiner materiaal.

POLITIONELE TUSSENKOMSTEN OP VERZOEK VAN DE REDDERS

GEMEENTE	Vraag 1: Is er langs het strand politieel toezicht (min of meer bestendig)? Worden de redders op een of andere manier door de politie bijgestaan. Antwoorden	Vraag 2: Moest er tijdens het seizoen beroep gedaan worden op de politie. Hoeveel keer gebeurde dit en waarvoor? Antwoorden
DE PANNE	Neen, komen enkel bijstand op vraag. Vragende partij voor de cavalerie	Ja, een 10 tal keer (openbare dronkenschap, overtreder in kader van gas-regels, nudisme,,...)
KOKSIJDE	Neen, niet op regelmatige basis. Af en toe ondersteuning van de patrouille jeep van lokale politie	Ja, af en toe voor ondersteuning bij zoeken naar verloren gelopen kind.
NIEUWPOORT	Geen toezicht.	1 x dronken persoon die niet wist waar hij was.
MIDDELKERKE	Directe lijn met wachtofficier. Tussenkomen op strand worden prioritair behandeld.	1x poging tot aanranding aan strandtoilet 3x voor onrustwekkende verdwijning in pre-alarmfase 3x voor agressie en of dronkenschap 1x voor suicidaire man

OOSTENDE	Bestendig toezicht vanuit strandpolitie, dagelijks 1 strandcoördinator en 4 leden van de strandpolitie aanwezig.	Tallose keren. Geïntoxiceerde personen (alcohol/drugs) Bijstand bij langdurige verloren gelopen kinderen Illegalen en inbraak strandcabines Verbale/fysieke agressie jegens personeel strandreddingsdienst
BREDENE	Nauw contact met politie die we rechtstreeks kunnen bereiken.	12 keer zedenfeiten en kleine vechtpartijen
DE HAAN	Regelmatig een spontane patrouille aanwezig. Bij oproep van redders/hulppost/hoofdredder. Regelmatig patrouille van politieboten op zee	neen
BLANKENBERGE	Bestendig politieel toezicht, dagelijks met hondenbrigade. Op topdagen door federaal observatie- en arrestatieteam (vertrouwelijk) recherche	Dagelijks voor allerlei zaken.
BRUGGE	Ja, bij mooi weer.	neen
KNOKKE - HEIST	Politie strandbrigade met 2 quads en portofoon verbinding met reddingsdienst	Verschillende tussenkomsten voor kitters, 1 x voor dronkenschap, 1x voor pervert, 1x voor groep noord-Fransen