

IKWV – Intercommunale Kustreddingsdienst West-Vlaanderen
Strandlaan 3, 8434 Westende (Middelkerke)
Tel 058 23 80 00
Mail info@ikwv.be
www.ikwv.be



WERKINGSVERSLAG

2019

Beknopt overzicht van de werking van de redders aan zee tijdens het seizoen 2019.

Inhoudstafel

TOELICHTING BIJ HET BELEID VAN DE VERENIGING	1
Aantal bewaakte zones.....	1
Bewakingstijden en bewakingsperiodes.....	1
Financieel beleid	1
Reddingsoefeningen en radiocommunicatie	2
Personeel	2
TOELICHTING BIJ DE WERKING EN DE ORGANISATIE VAN DE VERENIGING	3
Samenvattend overzicht van de bewaakte zones voor baders	3
Detailoverzicht per gemeente.....	5
Samenvattend overzicht van de watersportzones	12
Detailoverzicht per gemeente.....	13
Overzicht van het aantal aangeworven redders per gemeente	16
Overzicht van het aantal redders dat dagelijks van dienst is	17
Tussenkomen voor verdwaalde kinderen op het strand.....	18
Tussenkomen voor gewone baders in nood.....	19
Tussenkomen voor plankzeilers in nood (*).....	20
Tussenkomen voor kitesurfers en suppers in nood (*).....	21
Tussenkomen voor baders met opblaasbootjes en luchtmatrassen.....	22
Tussenkomen voor catamarans en zeilboten (*).....	23
Samenvattend overzicht van alle tussenkomen vanwege de redders.....	24
Incidenten met dodelijke afloop	25
Bijna verdrinkingen of incidenten met reanimatie	25
Andere ernstige ongevallen.....	27
Overzicht van het aantal redders die het slachtoffer werden van een arbeidsongeval met werkverlet van meer dan 1 dag tot gevolg.....	34
Overzicht van het aantal verzorgingen voor de steek van de pieterman / kwal	35
Overzicht van de belangrijkste investeringen.....	36
Diefstal en vandalisme ten nadele van ikvw	37
Politie tussenkomen op verzoek van de redders.....	37

TOELICHTING BIJ HET BELEID VAN DE VERENIGING

AANTAL BEWAAKTE ZONES

Het aantal bewaakte zones bleef met 83 bemande reddersposten gelijk ten opzichte van 2018. De gezamenlijke lengte van de bewaakte zones is hiermee 28.530 meter.

BEWAKINGSTIJDEN EN BEWAKINGSPERIODES

De bewakingsuren zijn overal dezelfde, nl. van 10u30 tot 18u30.

De bewakingsperiodes verschillen voor wat betreft de maanden mei, juni en september van gemeente tot gemeente.

FINANCIEEL BELEID

Werkingsbijdragen

De werkingsbijdragen ten laste van alle gemeenten deelnemers voor het jaar 2019 werd vastgesteld op €162.500,00. De bijdrage van de provincie bedroeg €250.000,00.

Bij de vaststelling van de gemeentelijke bijdrage wordt rekening gehouden met het aantal meter bewaking, het aantal redders en het aantal boten (statutair voorzien).

Vooruitzichten 2020:

De raad van bestuur heeft beslist om de totale werkingsbijdrage namens de gemeente-vennoten voor 2020 te indexeren.

Structurele ondersteuning afdeling scheepvaartbegeleiding

IKWV ontving in 2019 €120.000,00 structurele steun van de afdeling scheepvaartbegeleiding. Hiervan is €48.000,00 bestemd voor de opleiding Redder Aan Zee. Deze structurele steun blijft essentieel om het materiaal up to date te houden.

Partners- en samenwerkingsovereenkomsten

Samenwerking met de Vlaamse Milieumaatschappij

Deze samenwerking houdt in dat IKWV de zwemwaterkwaliteit afficheert op haar borden aan de miradors.

De VMM kreeg van IKWV ruimte ter beschikking op de miradorborden voor de affichering van de zwemwaterkwaliteit. De VMM betaalt de helft van de kosten voor aankoop van miradorborden.

Het aanbrenge van de analyseresultaten gebeurt door IKWV. De VMM betaalt daarvoor €5.750,00.

Partnerovereenkomst met AXA

AXA betaalde in 2019 een bedrag van €70.000 in ruil voor een publicitaire ruimte op de miradors, boten en zwemvesten.

AXA stond tevens in voor de productie van een volledig nieuwe kledinglijn voor de redders aan zee. De redders worden vanaf 2019 gekleed in een kwalitatief en technisch uniform dat afgestemd is op hun taken. De investering door AXA in 2019 voor deze kledij van de redders en hoofdredders bedroeg €360.000.

Deze overeenkomst loopt minstens tot en met seizoen 2024.



Partnerovereenkomst met ISUZU Benelux

Isuzu Benelux stelt IKWV 11 voertuigen ter beschikking voor de duur van het badseizoen. Deze overeenkomst loopt nog tot en met seizoen 2020.

REDDINGSOEFENINGEN EN RADIOCOMMUNICATIE

Op 2 juli werd te Oostende een radiocommunicatieoefening georganiseerd in het kader van de afsprakenregeling redden van drenkelingen aan zee door de Federale Dienst Openbare Hulpverlening. Het doel van de oefening is het inoefenen en uittesten van de radiocommunicatie tussen hulpdiensten op ZEE, IN DE LUCHT en aan LAND, conform aan de afsprakenregeling betreffende reddingen aan de Belgische kust. (Van toepassing tussen de Franse en de Nederlandse grens vanaf de waterlijn tot daar waar de middelen van de ondertekende partijen op zee reiken). Deze afspraken zijn noodzakelijk om de meest efficiënte en adequate hulpverlening te kunnen bieden aan de individuele persoon in nood en/of aan een collectief van personen in nood.

PERSONEEL

- Secretaris: mevrouw An Beun, statutair, voltijds
- Deskundige: de heer Ivo Muyle, statutair, voltijds.

TOELICHTING BIJ DE WERKING EN DE ORGANISATIE VAN DE VERENIGING

INLICHTINGEN MET BETREKKING TOT DE ZWEMZONES

SAMENVATTEND OVERZICHT VAN DE BEWAAKTE ZONES VOOR BADERS

GEMEENTE	AANTAL BEWAAKTE ZONES	AANTAL METER BEWAAKT	BEWAKINGSPERIODE alle posten van 1/7 tot 31/8 (10.30 – 18.30) + ...
DE PANNE	5	2.300	29/6-1/9: alle posten 15/6-15/9: post 3 centrum
KOKSIJDE	9	4.930	15/6-15/9: 3 posten: Koksijde-Centrum, Oostduinkerke-Centrum en Sint-Idesbald
NIEUWPOORT	5	1.250	29/6-1/9: alle posten 15/6-15/9: post 2
MIDDELKERKE	14	5.730	15/6-15/9: 2 posten: Casino Oost en Meeuwenlaan 29/6-1/9: alle posten
OOSTENDE	13	4.105	30-31/5 + 1-2/6 + 8-10/6 + 15/6-15/9 + 21-22/9 + 28-29/9: 3 posten: Mariakerke, Koninginnelaan en Kemmelberg 29/6 + 1/9 : alle posten
BREDENE	6	1.340	15-16/6 + 22-23/6 + 7-8/9: post 1 + post naakt 15/6-15/9: 3 posten 29/6-1/9 : alle posten

DE HAAN	11	2.700	30/5-2/6 + 8/6-10/6 + 15/6-15/9: 2 posten: post 3 en Wenduine Bravo
BLANKENBERGE	7	2.100	1-5/5+11-12/5 + 18-22/9: maximum 6 bewaakte zones (tussen pier en staketsel)
BRUGGE	1	490	15/6-15/9
KNOKKE-HEIST	12	3.585	11-12/5 + 18-19/5 + 25-26/5 + 30/5-2/6 + 8-10/6: op 3 posten (B2 Heist, B6 Albertstrand, B7 Lichttorenplein) 15/6-15/9 op 5 posten (B2, B3, B6,B7,B9): Heist, Duinbergen, Albertstrand, Lichttorenplein, Zoute)
TOTAAL	83	28.530	

DETAILOVERZICHT PER GEMEENTE

De Panne

NR. EN NAAM VAN DE ZONE	SITUERING VAN DE ZONE	AANTAL METER BEWAAKT	BEWAKINGSPERIODE
R1-Leopold HP	Zeilwagenclub-Bortierplein	500	29/06 – 1/09
R2-West	Bortierplein-Halmenstraat	400	29/06 – 1/09
R3-Centrum HP	Halmenstraat-Walkierstraat	300	15/06 – 15/09
R4-Oost	Walckierstraat-Canadezenplein	500	29/06 – 1/09
R5-Camping	Canadezenplein – grens met St-Idesbald	600	29/06 – 1/09

HP : rode kruis – post aanwezig

Koksijde

NR. EN NAAM VAN DE ZONE	SITUERING VAN DE ZONE	AANTAL METER BEWAAKT	BEWAKINGSPERIODE
St. Idesbald HP	Strandlaan	585	15/6 tot 15/9
Ster der Zee HP	Sloepenlaan	650	1/7 - 31/8
Hoge dijk	Zavelplein	665	1/7 - 31/8
Koksijde Centrum HP	Terlinckplein	440	15/6 tot 15/9
Zouaven HP	Joststraat	650	1/7 - 31/8
St.André HP	G. Scottlaan	300	1/7 - 31/8
Oostduinkerke centrum HP	Astridplein	805	15/6 tot 15/9
Duinpark	Fairybankhelling	350	1/7 - 31/8
Groendijk HP	Paardevisserweg	485	1/7 - 31/8

HP: hulpposten in eigen beheer

Nieuwpoort

NR. EN NAAM VAN DE ZONE	SITUERING VAN DE ZONE	AANTAL METER BEWAAKT	BEWAKINGSPERIODE
Post 1	Hendrikaplein	230	29/6 - 1/9
Post 2 HP	Veurnestraat	230	15/6 - 15/9
Post 3	Henegouwenstraat	290	29/6 - 1/9
Post 4 HP	Leopoldplein	200	29/6 - 1/9
Post 5	Meeuwenlaan	300	29/6 - 1/9

HP: rode kruis-post aanwezig

Middelkerke

NR. EN NAAM VAN DE ZONE	SITUERING VAN DE ZONE	AANTAL METER BEWAAKT	BEWAKINGSPERIODE
1. Carlton	Middelkerke	400	29/6-1/9
2. Excelsior	Middelkerke	400	29/6-1/9
3. Casino Oost HP	Middelkerke	400	15/6 – 15/9
4. Casino West HP	Middelkerke	400	29/6-1/9
5. Pouletstraat	Middelkerke	400	29/6-1/9
6. Johannastraat	Middelkerke	400	29/6-1/9
7. Houyouxstraat HP	Middelkerke	400	29/6-1/9
8. Kwintestraat	Middelkerke	230	29/6-1/9
9. Zeeravenlaan HP	Westende	500	29/6-1/9
10. Priorijlaan	Westende	500	29/6-1/9
11. Meeuwenlaan HP	Westende	500	15/6 – 15/9
12. Flandrialaan	Westende	400	29/6-1/9
14. St.Laureins	Westende	400	29/6-1/9
15. Christal Palace	Lombardsijde	400	29/6-1/9

HP: rode kruis-post aanwezig

Oostende

NR. EN NAAM VAN DE ZONE	SITUERING VAN DE ZONE	AANTAL METER BEWAAKT	BEWAKINGSPERIODE
Raversijde	Raversijde	200 m	29/6 -1/9
Kinkhoorn	Mariakerke	420 m	29/6 -1/9
Diksmuide	Mariakerke	370 m	29/6 -1/9
Mariakerke (H.P.)	Mariakerke	480 m	30-31/5 + 1-2/6 + 8-10/6 +15/6-15/9 + 21-22/9 + 28-29/9
Northlaan	Mariakerke	480 m	29/6 -1/9
Koninginnelaan	Centrum Oostende	420 m	30-31/5 + 1-2/6 + 8-10/6 +15/6-15/9 + 21-22/9 + 28-29/9
Kemmelberg (H.P.)	Centrum Oostende	350 m	30-31/5 + 1-2/6 + 8-10/6 +15/6-15/9 + 21-22/9 + 28-29/9
Kursaal	Centrum Oostende	170 m	29/6 -1/9
Oosthelling (H.P.)	Centrum Oostende	175 m	29/6 -1/9
Christinastraat	Centrum Oostende	180 m	29/6 -1/9
Louisastraat (H.P.)	Centrum Oostende	235 m	29/6 -1/9
Fort Napoleon	Oostgrens Oostende – grens Bredene	275 m	29/6 -1/9
Duin & Zee	Oostgrens Oostende – grens Bredene	350 m	29/6 -1/9

HP: rode kruis-post of vlaams kruis aanwezig

Bredene

NR. EN NAAM VAN DE ZONE	SITUERING VAN DE ZONE	AANTAL METER BEWAAKT	BEWAKINGSPERIODE
Turkeyen *	Bredene P1	280	15-16/6 +22-23/6 +7-8/9
Duingat*	Bredene Hoofdpost P2 +HP	250	15/6 - 15/9
Astrid	Bredene P3	250	29/6-1/9
De Droge Opgang	Bredene P4	240	29/6-1/9
De Duinpan	Bredene P6	150	29/6-1/9
Het Naaktstrand*	Ten oosten van P6	170	15-16/6 +22-23/6 +7-8/9

HP: hulppost aanwezig

De Haan

NR. EN NAAM VAN DE ZONE	SITUERING VAN DE ZONE	AANTAL METER BEWAAKT	BEWAKINGSPERIODE
Vosseslag HP	Oosten van Bredene	250	1/7-31/8
De Haan Post 1	De Haan centrum	250	1/7-31/8
De Haan Post 2	De Haan centrum	250	1/7-31/8
De Haan Post 3	De Haan centrum	250	30/5-2/6, 8/6-10/6 en 15/6-15/9
De Haan Post 4	De Haan centrum	250	1/7-31/8
De Haan Post 5	Ten westen zeedijk De Haan	200	1/7-31/8
Wenduine West	Ten westen rotonde	250	1/7-31/8
Wenduine Alfa	Wenduine centrum	250	1/7-31/0
Wenduine Bravo HP	Wenduine centrum	250	30/5-2/6, 8/6-10/6 en 15/6-15/9
Wenduine Charlie	Wenduine centrum	250	1/7-31/8
Harendijke	Ten westen Blankenberge	250	1/7-31/8

HP: hulppost aanwezig

Blankenberge

NR. EN NAAM VAN DE ZONE	SITUERING VAN DE ZONE	AANTAL METER BEWAAKT	BEWAKINGSPERIODE
HOOFD NR. 0	Staketsel	300	1-5/5+11-12/5 + 18-22/9
HOOFD NR. 1	Weststraat	300	1-5/5+11-12/5 + 18-22/9
HOOFD NR. 2	Bakkerstrap	300	1-5/5+11-12/5 + 18-22/9
HOOFD NR. 3	Kerkstraat	300	1-5/5+11-12/5 + 18-22/9
HOOFD NR. 4	Charlierhelling	300	1-5/5+11-12/5 + 18-22/9
HOOFD NR. 5	Artanhelling	300	1-5/5+11-12/5 + 18-22/9
HOOFD NR. 6	Pier	300	1/7 – 31/8

HP: hulppost aanwezig

Brugge

NR. EN NAAM VAN DE ZONE	SITUERING VAN DE ZONE	AANTAL METER BEWAAKT	BEWAKINGSPERIODE
BRUGGE	Westkant westelijke havendam	490	15/6 t.e.m.15/9 – H.P.

HP: rode kruis of vlaams kruis aanwezig

Knokke-Heist

NR. EN NAAM VAN DE ZONE	SITUERING VAN DE ZONE	AANTAL METER BEWAAKT	BEWAKINGSPERIODE
B1a Heist Centrum	Heist	287,5	1/7-31/8 H.P.
B1b Heist Centrum	Heist	287,5	1/7-31/8 H.P.
B2 Dir.-Gen.Willempark	Heist	420	11-12/5 + 18-19/5 + 25-26/5 + 30/5-2/6 + 8-10/6 1/7-31/8 H.P.
B3 Duinbergen Centr.	Duinbergen	460	15/6-30/6 en 1/9-16/9 1/7-31/8 H.P.
B4 Albertstrand Meerlaan	Albertstrand	470	1/7-31/8 H.P.
B5 Albertstrand Casino	Albertstrand	230	1/7-31/8 H.P.
B6 Albertstrand Oost	Albertstrand	220	11-12/5 + 18-19/5 + 25-26/5 + 30/5-2/6 + 8-10/6 1/7-31/8 H.P.
B7 Knokke Centrum	Knokke	210	11-12/5 + 18-19/5 + 25-26/5 + 30/5-2/6 + 8-10/6 1/7-31/8 H.P.
B8 Knokke Centrum	Knokke	270	1/7-31/8 H.P.
B9 Zoute	Zoute	250	15/6-30/6 en 1/9-16/9 1/7-31/8 H.P.
B10 Zoute	Zoute	255	1/7-31/8 H.P.
B11 Lekkerbek	Lekkerbek	225	1/7-31/8

HP: hulppost aanwezig

INLICHTINGEN MET BETREKKING TOT DE SURFZONES

SAMENVATTEND OVERZICHT VAN DE WATERSPORTZONES

GEMEENTE	AANTAL ZONES	AANTAL METER BEWAAKT
DE PANNE	1	250
KOKSIJDE	4	800
NIEUWPOORT	0	0
MIDDELKERKE	1	400
OOSTENDE	2	800
BREDENE	1	250
DE HAAN	2	500
BLANKENBERGE	1	500
BRUGGE	1	490
KNOKKE-HEIST	5	1.593
TOTAAL	18	5543

Enkel in de gemeenten De Panne, Koksijde, Middelkerke, De Haan en Blankenberge worden de surfzones bewaakt door redders aangesteld door de gemeente. In de overige gemeenten werden dit in concessie gegeven aan de watersportclubs.

DETAILOVERZICHT PER GEMEENTE

De Panne

NAAM VAN DE ZONE	SITUERING VAN DE ZONE	AANTAL METER
Surfzone	Bortierplein	250

De bewaking gebeurt door de gemeente.

Koksijde

NAAM VAN DE ZONE	SITUERING VAN DE ZONE	AANTAL METER
St.Idesbald Yachtclub	Thv Dumontlaan, ten westen van bewaakte badzone	200
St.André	Thv Zeeraketstraat, ten oosten van de bewaakte badzone Sint-André	200
Sycod - jachtclub	Thv Alfred Devoslaan, tussen bewaakte badzones Odk centrum en Duinpark	200
Windekind Groenendijk	Thv Zuidenwindhelling - ten westen van bewaakte badzone Groenendijk	200

De bewaking gebeurt door de gemeente.

Nieuwpoort

De stad Nieuwpoort heeft geen surfzones.

Middelkerke

NAAM VAN DE ZONE	SITUERING VAN DE ZONE	AANTAL METER
13. Surfzone	St. Laureinsstrand Westende	400

De bewaking gebeurt door de gemeente.

Oostende

NAAM VAN DE ZONE	SITUERING VAN DE ZONE	AANTAL METER
Surfzone West	Luikstraat	400
Surfzone Oost	Oostende renbaan	400

De bewaking gebeurt door de watersportclub.

Bredene

NAAM VAN DE ZONE	SITUERING VAN DE ZONE	AANTAL METER
Surfzone	Gelegen ten westen van de bewaakte post;1 "Turkeyen"	250

De bewaking gebeurt door de watersportclub.

De Haan

NAAM VAN DE ZONE	SITUERING VAN DE ZONE	AANTAL METER
Surfzone Wenduine	Ten oosten badzone Charlie	250
Surfzone De Haan	Ten oosten badzone post 1	250

De bewaking gebeurt door de gemeente.

Blankenberge

NAAM VAN DE ZONE	SITUERING VAN DE ZONE	AANTAL METER
Surfzone	Pier	500

De bewaking gebeurt door de gemeente.

Brugge

NAAM VAN DE ZONE	SITUERING VAN DE ZONE	AANTAL METER
Surfzone Zeebrugge	Golfbreker 31 tot 32 a	500

De bewaking gebeurt door de watersportclub.

Knokke-Heist

NAAM VAN DE ZONE	SITUERING VAN DE ZONE	AANTAL METER
VVW Bloso	Heist, tussen Heldenplein en de Oostelijke dam	400
RBSC	Duinbergen, tussen golfbrekers 3 en 5	460
Channel surfing club	Zoute, tussen golfbrekers 7 en 8	250
RBSC lekkerbek	Lekkerbek, tussen golfbrekers 12 en 13	233
Surfers Paradise	Lekkerbek-Zwin, ten Oosten van golfbreker 13	250

De bewaking gebeurt door de watersportclubs.

AANTAL AANGEWORVEN REDDERS

OVERZICHT VAN HET AANTAL AANGEWORVEN REDDERS PER GEMEENTE

GEMEENTE	MEI		JUNI		JULI		AUG		SEPT		AANTAL KANDIDATUREN	
	MAN	VR.	MAN	VR.	MAN	VR.	MAN	VR.	MAN	VR.	JULI	AUG
DE PANNE	0	0	9	3	26	26	33	17	4	5	ruim voldoende	ruim voldoende
KOKSIJDE	9	1	21	9	44	34	52	29	8	8	net voldoende	net voldoende
NIEUWPOORT	0	0	6	4	33	20	32	21	5	5	ruim voldoende	voldoende
MIDDELKERKE	1	0	12	1	40	27	48	19	9	4	net voldoende	net voldoende
OOSTENDE	11	4	11	4	74	33	69	38	11	4	ruim voldoende	net voldoende
BREDENE	1	0	10	12	24	10	20	19	14	8	net voldoende	onvoldoende
DE HAAN	16	10	16	10	50	29	45	34	16	12	ruim voldoende	ruim voldoende
BLANKENBERGE	6	0	7	0	29	11	27	12	7	0	ruim voldoende	ruim voldoende
BRUGGE	0	0	8	0	11	8	16	9	9	1	ruim voldoende	ruim voldoende
KNOKKE-HEIST	8	3	27	10	63	23	56	30	29	8	net voldoende	net voldoende
TOTALEN	52	18	127	53	394	221	398	228	112	55		
	70		180		615		626		167			

AANTAL REDDERS DAGELIJKS VAN DIENST

OVERZICHT VAN HET AANTAL REDDERS DAT DAGELIJKS VAN DIENST IS

GEMEENTE	MEI	JUNI	JULI	AUGUSTUS	SEPTEMBER
DE PANNE	0	7	37	37	7
KOKSIJDE	10	10	52	52	10
NIEUWPOORT	0	7	33	31	7
MIDDELKERKE	0	7	51	51	7
OOSTENDE	15	15	54	54	15
BREDENE	0	10	19	19	10
DE HAAN	13	14	56	54	13
BLANKENBERGE	6	6	31	32	7
BRUGGE	0	6	13	13	6
KNOKKE-HEIST	11	22	50	50	22
TOTALEN	55	104	396	393	104

TUSSENKOMSTEN VANWEGE DE REDDERS

TUSSENKOMSTEN VOOR VERDWAALDE KINDEREN OP HET STRAND

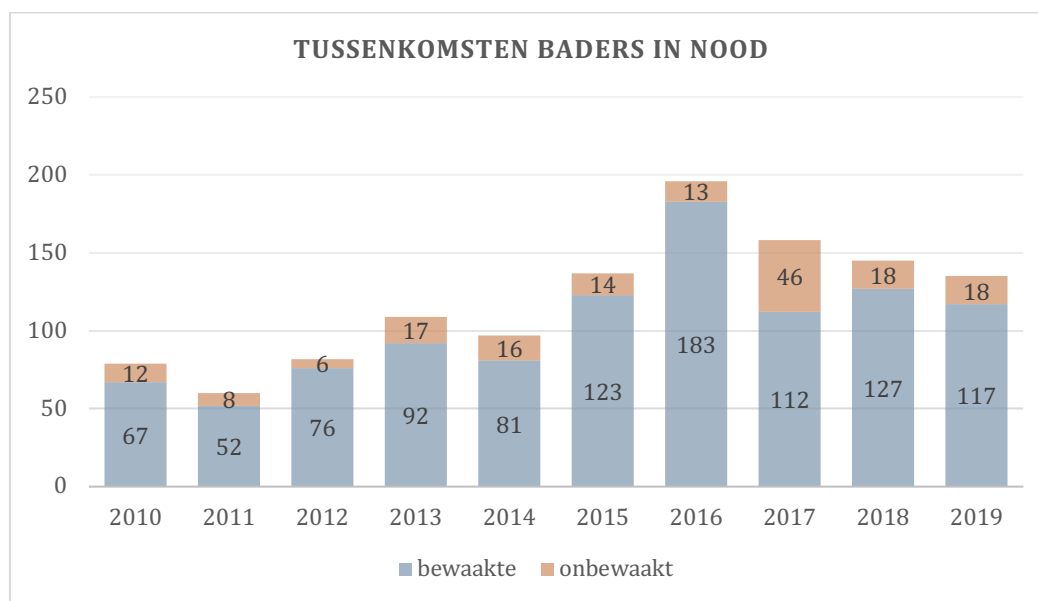
GEMEENTE	MEI*	JUNI*	JULI	AUGUSTUS	SEPTEMBER*	TOTAAL
DE PANNE	0	21	32	26	0	58
KOKSIJDE	0	0	36	45	0	81
NIEUWPOORT	0	3	32	39	0	71
MIDDELKERKE	0	3	45	39	0	84
OOSTENDE	2	85	154	151	3	305
BREDENE	0	1	0	4	0	4
DE HAAN	4	13	71	46	0	117
BLANKENBERGE	26	86	134	81	4	215
BRUGGE	0	0	17	3	0	21
KNOKKE-HEIST	0	16	39	27	0	66
TOTALEN	32	205	560	461	7	1022 (*)

Totaal aantal verdwaalde kinderen in 2018: 1708.

(*) De cijfers voor de verloren gelopen kinderen in het voor- en najaar worden niet opgenomen in het totaalcijfer.

TUSSENKOMSTEN VOOR GEWONE BADERS IN NOOD

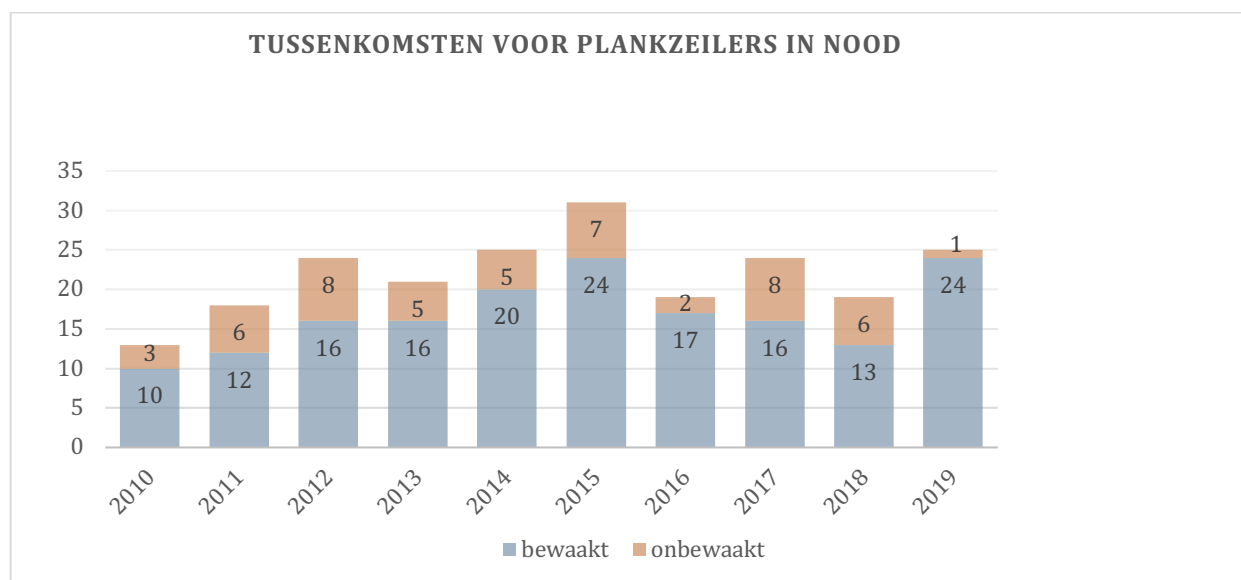
GEMEENTE	<u>BEWAAKTE ZONE</u>					<u>ONBEWAAKTE ZONE</u>				
	MEI	JUNI	JULI	AUG.	SEPT.	MEI	JUNI	JULI	AUG.	SEPT.
DE PANNE	0	0	3	0	0	0	1	0	0	0
KOKSIJDE	0	2	8	5	0	0	0	0	6	0
NIEUWPOORT	0	0	3	0	0	0	0	0	0	0
MIDDELKERKE	0	0	3	1	0	0	0	2	0	0
OOSTENDE	0	2	11	4	0	0	0	0	0	0
BREDENE	0	0	7	4	0	0	0	0	0	0
DE HAAN	0	0	4	3	0	0	0	0	0	0
BLANKENBERGE	4	10	8	8	2	0	1	4	4	0
BRUGGE	0	0	2	1	0	0	0	0	0	0
KNOKKE-HEIST	0	0	15	5	2	0	0	0	0	0
TOTAAL	4	14	64	31	4	0	2	6	10	0



TUSSENKOMSTEN VOOR PLANKZEILERS IN NOOD (*)

GEMEENTE	BEWAAKTE ZONE					ONBEWAAKTE ZONE				
	MEI	JUNI	JULI	AUG.	SEPT.	MEI	JUNI	JULI	AUG.	SEPT.
DE PANNE	0	0	1	0	0	0	0	0	0	0
KOKSIJDE	0	0	3	3	0	0	0	1	0	0
NIEUWPOORT	0	0	0	2	0	0	0	0	0	0
MIDDELKERKE	0	0	1	6	0	0	0	0	0	0
OOSTENDE	0	0	0	0	0	0	0	0	0	0
BREDENE	0	0	1	2	0	0	0	0	0	0
DE HAAN	0	1	0	0	0	0	0	0	0	0
BLANKENBERGE	1	1	2	0	0	0	0	0	0	0
BRUGGE	0	0	0	0	0	0	0	0	0	0
KNOKKE-HEIST	0	0	0	0	0	0	0	0	0	0
TOTAAL	1	2	8	13	0	0	0	1	0	0

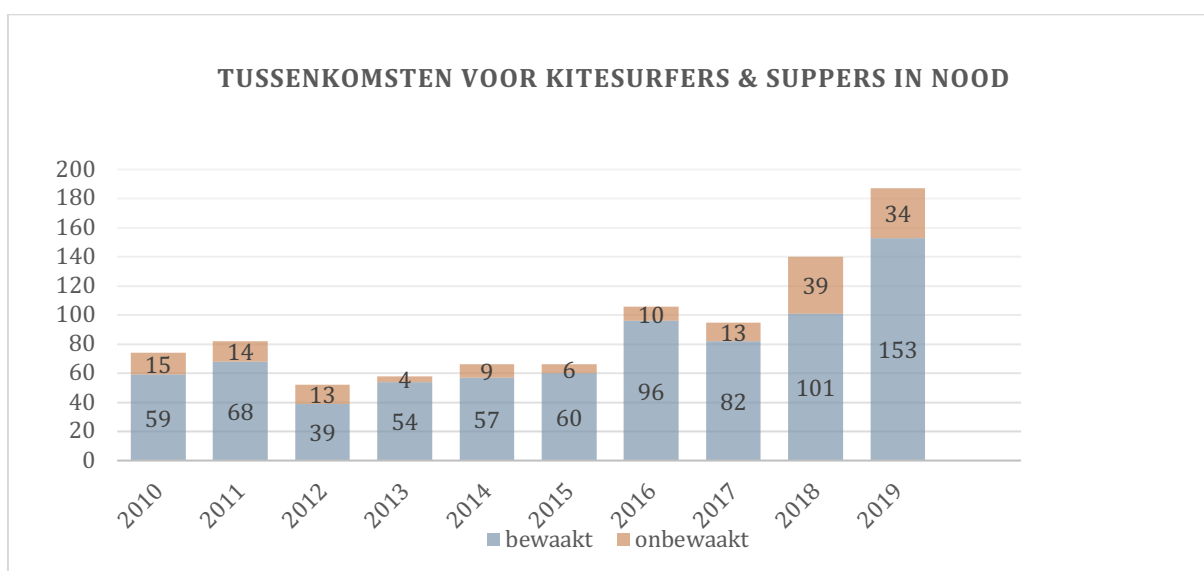
(*) deze cijfers hebben enkel betrekking op de door IKWV bewaakte zones.



TUSSENKOMSTEN VOOR KITESURFERS EN SUPPERS IN NOOD (*)

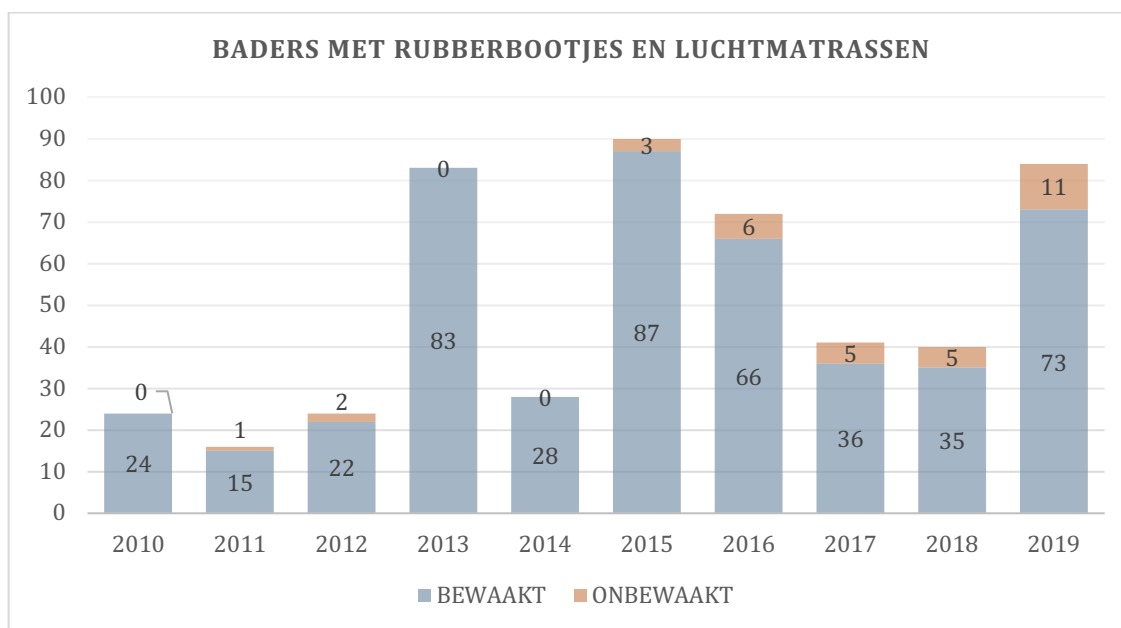
GEMEENTE	BEWAAKTE ZONE					ONBEWAAKTE ZONE				
	MEI	JUNI	JULI	AUG.	SEPT.	MEI	JUNI	JULI	AUG.	SEPT.
DE PANNE	0	2	6	3	3	0	0	0	0	0
KOKSIJDE	0	2	21	25	0	0	0	7	18	1
NIEUWPOORT	0	0	0	2	0	0	0	0	0	0
MIDDELKERKE	0	0	15	12	1	0	0	3	0	0
OOSTENDE	0	0	0	3	0	0	0	0	0	0
BREDENE	0	0	4	7	0	0	0	2	3	0
DE HAAN	3	4	3	0	0	0	0	0	0	0
BLANKENBERGE	4	6	2	1	0	0	0	0	0	0
BRUGGE	0	1	4	4	1	0	0	0	0	0
KNOKKE-HEIST	0	4	4	6	0	0	0	0	0	0
TOTAAL	7	19	59	63	5	0	0	12	21	1

(*) deze cijfers hebben enkel betrekking op de door IKWV bewaakte zones.



TUSSENKOMSTEN VOOR BADERS MET OPBLAASBOOTJES EN LUCHTMATRASSEN

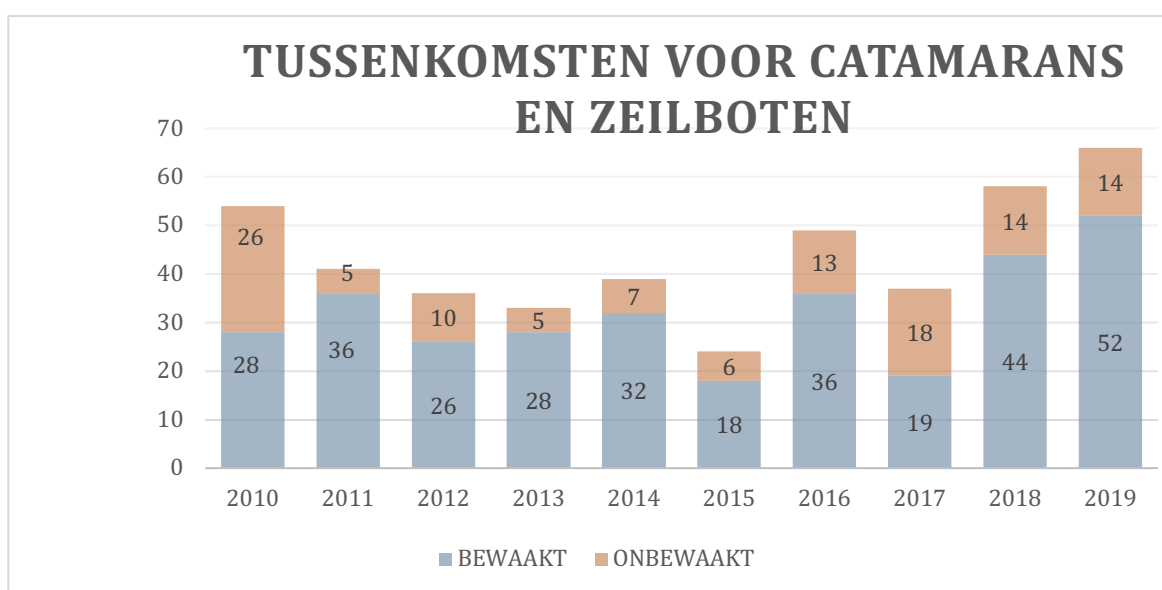
GEMEENTE	BEWAAKTE ZONE					ONBEWAAKTE ZONE				
	MEI	JUNI	JULI	AUG.	SEPT.	MEI	JUNI	JULI	AUG.	SEPT.
DE PANNE	0	0	0	0	0	0	1	0	0	0
KOKSIJDE	0	2	34	3	0	0	0	2	0	0
NIEUWPOORT	0	0	2	0	0	0	0	0	0	0
MIDDELKERKE	0	2	12	1	0	0	0	0	0	0
OOSTENDE	0	1	9	0	0	0	0	3	0	0
BREDENE	0	0	0	0	0	0	0	0	0	0
DE HAAN	0	0	0	0	0	0	0	0	0	0
BLANKENBERGE	0	1	1	3	1	0	2	2	1	0
BRUGGE	0	0	0	0	0	0	0	0	0	0
KNOKKE-HEIST	0	0	1	0	0	0	0	0	0	0
TOTAAL	0	6	59	7	1	0	3	7	1	0



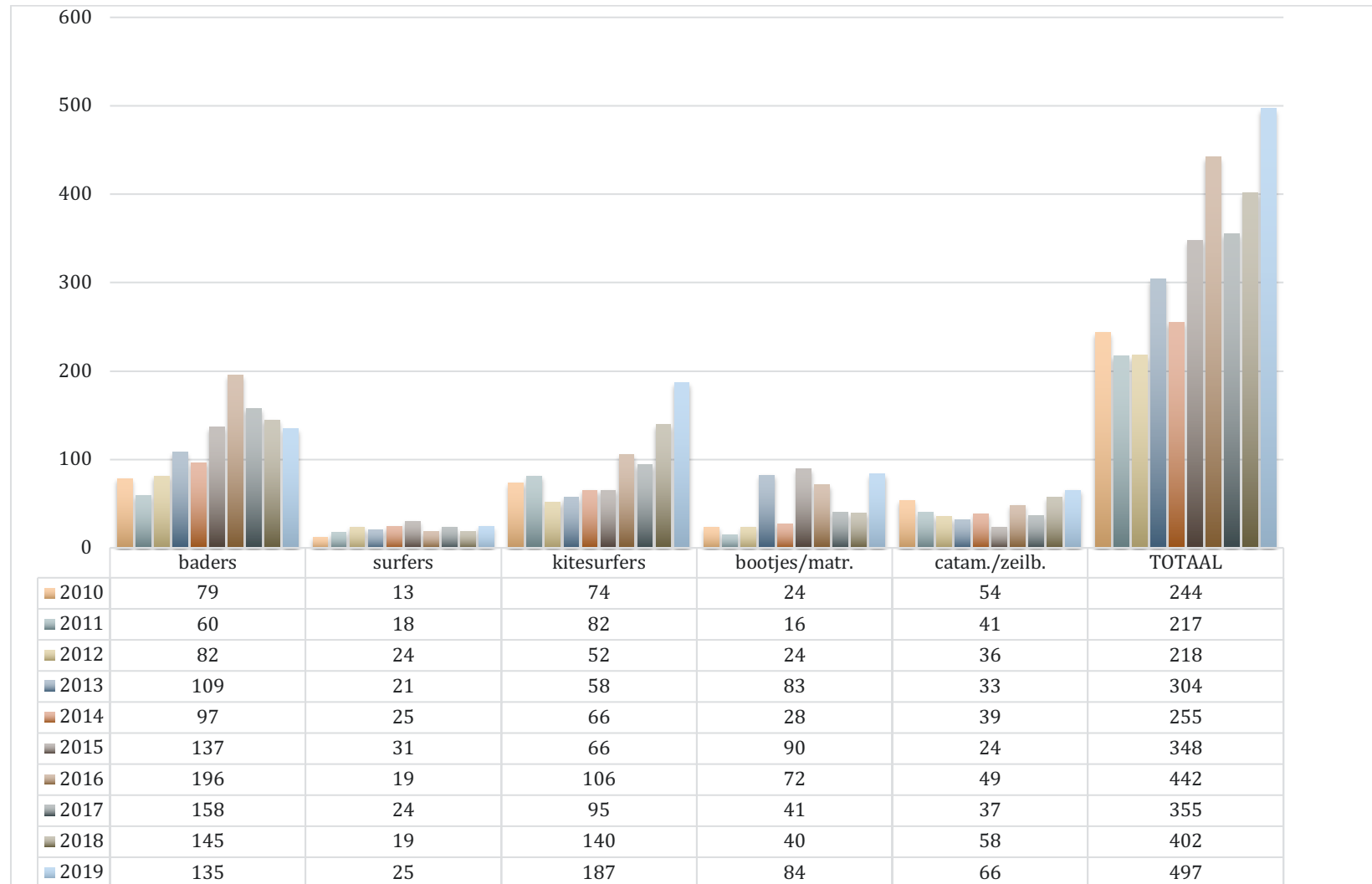
TUSSENKOMSTEN VOOR CATAMARANS EN ZEILBOTEN (*)

GEMEENTE	BEWAAKTE ZONE					ONBEWAAKTE ZONE				
	MEI	JUNI	JULI	AUG.	SEPT.	MEI	JUNI	JULI	AUG.	SEPT.
DE PANNE	0	0	3	2	0	0	0	0	0	0
KOKSIJDE	0	1	5	16	0	0	0	9	2	0
NIEUWPOORT	0	0	1	0	0	0	0	0	0	0
MIDDELKERKE	0	1	0	0	0	0	0	0	0	0
OOSTENDE	0	0	1	1	0	0	0	0	0	0
BREDENE	0	0	2	4	0	0	0	1	2	0
DE HAAN	0	4	3	0	0	0	0	0	0	0
BLANKENBERGE	0	2	0	0	2	0	0	0	0	0
BRUGGE	0	0	0	0	0	0	0	0	0	0
KNOKKE-HEIST	0	1	2	1	0	0	0	0	0	0
TOTAAL	0	9	17	24	2	0	0	10	4	0

(*) deze cijfers hebben enkel betrekking op de door IKWV bewaakte zones.



SAMENVATTEND OVERZICHT VAN ALLE TUSSENKOMSTEN VANWEGE DE REDDERS



DETAILS VAN DE ERNSTIGE INCIDENTEN

INCIDENTEN MET DODELIJKE AFLOOP

Tijdens de openingsperiode van het badseizoen : nihil.

BIJNA VERDRINKINGEN OF INCIDENTEN MET REANIMATIE

Tijdens de openingsperiode van het badseizoen.

Middelkerke

Ongeval 1

DATUM EN UUR VAN ONGEVAL: 23/07 – 12u15

ZONE WAAR HET ONGEVAL GEBEURDE: onbewaakte zone Cosmos (tussen post 14 en 15)

WEERSOMSTANDIGHEDEN: 1-2 Bft, lichte branding.

AARD VAN HET ONGEVAL:

Gekapseid rubberbootje, één persoon kon terug zwemmen, andere persoon niet. Deze persoon kon niet goed zwemmen. Ging telkens onder water. Redder heeft persoon aan boord van de boot kunnen nemen. SO had enorm veel water binnengekregen en moest veel overgeven. Grote kans op naverdrinking.

VERLEENDE TUSSENKOMSTEN(o.a. vanwege welke instanties) en resultaat:

MUG heli, ambulance, politie, adjunct en hoofdredder. Slachtoffer werd meegenomen door de ambulance.

Ongeval 2

DATUM EN UUR VAN ONGEVAL: 23/08

ZONE WAAR HET ONGEVAL GEBEURDE: post 11 Meeuwenlaan

WEERSOMSTANDIGHEDEN: nvt

AARD VAN HET ONGEVAL:

Bewusteloze baby, ademstilstand, bloedneus.

VERLEENDE TUSSENKOMSTEN(o.a. vanwege welke instanties) en resultaat:

Start beademing tot bewustzijn.

MUG heli, ambulance, politie en hoofdredder. Slachtoffer werd meegenomen door de MUG heli.

Ongeval 3

DATUM EN UUR VAN ONGEVAL: 29/08

ZONE WAAR HET ONGEVAL GEBEURDE: post 6 Johannastraat (zeedijk)

WEERSOMSTANDIGHEDEN: nvt

AARD VAN HET ONGEVAL:

Vrouw 80 jaar, stikt in stuk vlees.

VERLEENDE TUSSENKOMSTEN(o.a. vanwege welke instanties) en resultaat:

Rugslagen en Heimlich niet afdoende. Vrouw verliest bewustzijn. Reanimatie gestart, luchtweg vrij na 20 tal compressies.

MUG heli, ambulance. Vrouw mee met ambulance.

Knokke-heist**Ongeval 1**

DATUM EN UUR VAN ONGEVAL: 3/9/2019, 15u00

ZONE WAAR HET ONGEVAL GEBEURDE: onbewaakte zone post 5

WEERSOMSTANDIGHEDEN: Grijs, WNW, 3 Bf, golvende zee, groene vlag.

AARD VAN HET ONGEVAL:

Bader aangepoeld, zo goed als geen reactie.

VERLEENDE TUSSENKOMSTEN(o.a. vanwege welke instanties) en resultaat:

Veiligheidshouding, zuurstof toegediend, constante controle.

Overgedragen naar ambulance. Goede afloop.

ANDERE ERNSTIGE ONGEVALLEN

Met tussenkomst van de redders en diverse andere diensten.

De Panne

Ongeval 1

DATUM EN UUR VAN ONGEVAL: 7/06/19, 10u35

ZONE WAAR HET ONGEVAL GEBEURDE: R1

WEERSOMSTANDIGHEDEN: Zonnig, 3 Bf NO

AARD VAN HET ONGEVAL:

Suïcidale persoon, loopt met kledij steeds dieper in zee. Omdat hij ook een mes in zijn bezit had is ook de politie onmiddellijk verwittigd. Redders in boot1 kunnen op hem inpraten en brengen hem terug aan land. Daar krijgt hij ondersteuning van ziekenwagen en wordt vervoerd naar AZ West.

VERLEENDE TUSSENKOMSTEN:

redders brengen persoon naar strand.

Ongeval 2

DATUM EN UUR VAN ONGEVAL: 25/07/2019

ZONE WAAR HET ONGEVAL GEBEURDE: volledige bewaakte zone

WEERSOMSTANDIGHEDEN: extreem warme dag, 41,8°C in de schaduw.

AARD VAN HET ONGEVAL:

12 personen geëvacueerd van het strand (hitteslag) en 3 personen moet afvoeren met ziekenwagen (hitteberoerte)

VERLEENDE TUSSENKOMSTEN:

Evacuatie naar strandhulpposten, afkoeling en medische opvolging.

Ongeval 3

DATUM EN UUR VAN ONGEVAL: 11/08/2019

ZONE WAAR HET ONGEVAL GEBEURDE: onbewaakte zone thv oostelijke slurfter

WEERSOMSTANDIGHEDEN: halfbewolkt, 4 Bf W

AARD VAN HET ONGEVAL:

twee ruiters van hun paard gevallen.

VERLEENDE TUSSENKOMSTEN:

Ter plaatse met spineboard geïmmobiliseerd, tweede patiënt, idem maar door ziekenwagen personeel. Twee ziekenwagens + brandweer met 4x4 voor evacuatie van op het strand tot aan P. Bortierplein (rampe)

Koksijde

Ongeval 1

DATUM EN UUR VAN ONGEVAL: 11/07 – 16u40

ZONE WAAR HET ONGEVAL GEBEURDE: tussen de strandcabines, thv het Grandplein

WEERSOMSTANDIGHEDEN zoning, lichte wind (3BfW)

AARD VAN HET ONGEVAL:

Bewusteloos jongetje gevonden van ongeveer 4 jaar (zonder ouders), vertoonde wellicht oververhittingsverschijnselen (-> shock)

VERLEENDE TUSSENKOMSTEN(o.a. vanwege welke instanties) en resultaat:

Politie werd verwittigd alsook de MUG via 112. Omstreeks 17u30 heeft de MUG het kindje bij bewust zijn gekregen en meegenomen naar het ziekenhuis voor verdere verzorging en observatie. Om 18u00 werd de moeder gevonden op de post Ster Der Zee. Zij is op eigen kracht naar het ziekenhuis gegaan om zich bij haar zontje aan te sluiten.

Nieuwpoort

Ongeval 1

DATUM EN UUR VAN ONGEVAL: 25/07 – 18u

ZONE WAAR HET ONGEVAL GEBEURDE: Post 3 – NP24

WEERSOMSTANDIGHEDEN: 40°C - zonnig

AARD VAN HET ONGEVAL:

Hitteslag

VERLEENDE TUSSENKOMSTEN(o.a. vanwege welke instanties) en resultaat:

Redders, ambulance, SO 1 nacht doorgebracht in het ziekenhuis.

Oostende**Ongeval 1**

DATUM EN UUR VAN ONGEVAL: 29/06/2019

ZONE WAAR HET ONGEVAL GEBEURDE: strandpost Louisastraat

WEERSOMSTANDIGHEDEN: 1 Bf O, zonnig (zeer mooi weer)

AARD VAN HET ONGEVAL:

Bewusteloos meisje in het water; te midden badgasten, opgemerkt door bootredders. Opstart interventie vanuit zeezijde. Bewusteloos slachtoffer aan land gebracht.

Eenmaal op land komt het kind terug bij bewustzijn.

VERLEENDE TUSSENKOMSTEN(o.a. vanwege welke instanties) en resultaat:

6 strandredders + 1 reddingsboot + 1 (adj.-)hoofdredder + 1x EHBO-hulpdienst + ambulance + MUG-dienst.

Ongeval 2

DATUM EN UUR VAN ONGEVAL: 5/07/2019

ZONE WAAR HET ONGEVAL GEBEURDE: strandpost Kursaal

WEERSOMSTANDIGHEDEN: 2-3 Bft., WNW

AARD VAN HET ONGEVAL:

Persoon valt t.h.v. hoogwaterlijn in de branding, vermoeden halswerverletsel.

Onmiddellijk tintelingen in beide armen van S.O.

VERLEENDE TUSSENKOMSTEN(o.a. vanwege welke instanties) en resultaat:

5 strandredders + 1 (adj.-)hoofdredder + 1x EHBO-hulpdienst + ambulance.

Vermoeden halswerverletsel. Stabilisatie en fixatie hals in afwachting komst hulpdiensten.

1 halswervel gebroken

Persoon geopereerd op zaterdag 06/07, geen verlamming.

Bredene***Ongeval 1***

DATUM EN UUR VAN ONGEVAL: 23/07/2019, 17u30

ZONE WAAR HET ONGEVAL GEBEURDE: post naakt

WEERSOMSTANDIGHEDEN: Zonnig, begin hittegolfweek

AARD VAN HET ONGEVAL:

Hartritmestoornissen.

VERLEENDE TUSSENKOMSTEN(o.a. vanwege welke instanties) en resultaat:

Ambulance + MUG

Ongeval 2

DATUM EN UUR VAN ONGEVAL: 25/07/2019, 15u15

ZONE WAAR HET ONGEVAL GEBEURDE: post 2

WEERSOMSTANDIGHEDEN: hittegolf

AARD VAN HET ONGEVAL:

Hartritmestoornissen + onwel door de hitte (syncope)

VERLEENDE TUSSENKOMSTEN(o.a. vanwege welke instanties) en resultaat:

Ambulance.

Ongeval 3

DATUM EN UUR VAN ONGEVAL: 25/07/2019, 15u45

ZONE WAAR HET ONGEVAL GEBEURDE: post 3

WEERSOMSTANDIGHEDEN: hittegolf

AARD VAN HET ONGEVAL:

Onwel door de hitte (syncope).

VERLEENDE TUSSENKOMSTEN(o.a. vanwege welke instanties) en resultaat:

Ambulance.

Ongeval 4

DATUM EN UUR VAN ONGEVAL: 25/07/2019, 16u30

ZONE WAAR HET ONGEVAL GEBEURDE: post 6

WEERSOMSTANDIGHEDEN: Hittegolf

AARD VAN HET ONGEVAL:

Hartritmestoornissen + onwel door de hitte (syncope)

VERLEENDE TUSSENKOMSTEN(o.a. vanwege welke instanties) en resultaat:

Ambulance + MUG

Ongeval 5

DATUM EN UUR VAN ONGEVAL: 25/07/2019, 17u45

ZONE WAAR HET ONGEVAL GEBEURDE: post 3

WEERSOMSTANDIGHEDEN: Hittegolf

AARD VAN HET ONGEVAL:

Hartritmestoornissen + onwel door de hitte (syncope)

VERLEENDE TUSSENKOMSTEN(o.a. vanwege welke instanties) en resultaat:

Ambulance + MUG

+ nog 11 andere hittesyncopes op 25/7/19

Blankenberge**Ongeval 1**

DATUM EN UUR VAN ONGEVAL: ?

ZONE WAAR HET ONGEVAL GEBEURDE: Zone pier, onbewaakt

WEERSOMSTANDIGHEDEN: Perfect zonnige dag

AARD VAN HET ONGEVAL:

Persoon in bewaakte zone te water gegaan. Werd door stroming gegrepen en kon onmogelijk op eigen kracht terug aan land.

VERLEENDE TUSSENKOMSTEN(o.a. vanwege welke instanties) en resultaat
zwemmende interventie, goede afloop.

Ongeval 2

DATUM EN UUR VAN ONGEVAL: 19/6/19

ZONE WAAR HET ONGEVAL GEBEURDE: surfzone

WEERSOMSTANDIGHEDEN: mooi, 5Bf NO swell 1.2m

AARD VAN HET ONGEVAL:

Vrouw onder staketsel terecht gekomen, zat vast met leach aan houtenbalk staketsel. Werd onder het staketsel geduwd.

VERLEENDE TUSSENKOMSTEN(o.a. vanwege welke instanties) en resultaat
jetscooter, jeep, redders, ambulance, spn, brandweer. Mevrouw veilig van onder de houten balken kunnen halen en aan land brengen.

Knokke-Heist**Ongeval 1**

DATUM EN UUR VAN ONGEVAL: 17/7/2019, 13u30

ZONE WAAR HET ONGEVAL GEBEURDE: post 5

WEERSOMSTANDIGHEDEN: zonnig, ZZO, 1 Bf, kalme zee, groene vlag.

AARD VAN HET ONGEVAL:

Man flauwgevallen in strandbar.

VERLEENDE TUSSENKOMSTEN(o.a. vanwege welke instanties) en resultaat:

Eerste hulp, ambulance. Goede afloop

Ongeval 2

DATUM EN UUR VAN ONGEVAL: 23/7/2019, 14u00

ZONE WAAR HET ONGEVAL GEBEURDE: post 8

WEERSOMSTANDIGHEDEN: Zonnig, ZO, 1 a 2 Bf, kalme zee, groene vlag.

AARD VAN HET ONGEVAL:

Dame wordt onwel in de strandbar.

VERLEENDE TUSSENKOMSTEN(o.a. vanwege welke instanties) en resultaat:

Zuurstof gegeven. Naar ambulance gebracht. Goede afloop

Ongeval 3

DATUM EN UUR VAN ONGEVAL: 26/7/2019, 15u

ZONE WAAR HET ONGEVAL GEBEURDE: post 6

WEERSOMSTANDIGHEDEN: Bewolt, NW, 3 Bf, groene vlag.

AARD VAN HET ONGEVAL:

Dame, half bewusteloos, weinig reactie.

VERLEENDE TUSSENKOMSTEN(o.a. vanwege welke instanties) en resultaat:

Testen gedaan. Persoon gekoeld. Naar ambulance gebracht.

ARBEIDSONGEVALLEN

OVERZICHT VAN HET AANTAL REDDERS DIE HET SLACHTOFFER WERDEN VAN EEN ARBEIDSONGEVAL MET WERKVERLET VAN MEER DAN 1 DAG TOT GEVOLG

GEMEENTE	2016	2017	2018	2019
De Panne	0	0	4	1
Koksijde	3	1	4	6
Nieuwpoort	1	0	1	1
Middelkerke	6	5	2	3
Oostende	3	1	7	3
Bredene	0	0	3	2
De Haan	1	1	1	0
Blankenberge	0	0	0	0
Brugge	1*	0	1	0
Knokke-Heist	2	2	3	3
TOTAAL	17	10	26	19

(*) bootongevallen

VERZORGINGEN VOOR PIETERMANSTEKEN EN KWALLENBETEN

OVERZICHT VAN HET AANTAL VERZORGINGEN VOOR DE STEEK VAN DE PIETERMAN / KWAL

GEMEENTE	PIETERMAN	KWAL
De Panne	3	181
Koksijde	38	522
Nieuwpoort	2	74
Middelkerke	4	285
Oostende	44	86
Bredene	4	66
De Haan	15	86
Blankenberge	1	12
Brugge	0	0
Knokke-Heist	2	50
TOTAAL	113	1362



BELANGRIJKE INVESTERINGEN

OVERZICHT VAN DE BELANGRIJKSTE INVESTERINGEN

- Via de partnerovereenkomst met AXA werd voorzien in een volledig nieuw uniform voor de redders aan zee.
- Aankoop van 3 reddingsboten en 1 jetscooter
 - Middelkerke (1)
 - Oostende (2)
 - Blankenberge (jet)
- Aankoop van 8 buitenboordmotoren
 - De Panne (50 PK)
 - Koksijde (25 PK + 40 PK)
 - Oostende (25 PK + 40 PK)
 - Knokke-Heist (3 * 25 PK)

POLITIONELE TUSSENKOMSTEN

DIEFSTAL EN VANDALISME TEN NADELE VAN IKWV

In Blankenberge werd een PV opgemaakt naar aanleiding van verkeersagressie tov de wagen van de reddingsdienst.

POLITIONELE TUSSENKOMSTEN OP VERZOEK VAN DE REDDERS

GEMEENTE	<u>Vraag 1:</u> Is er langs het strand politieel toezicht (min of meer bestendig)? Worden de redders op een of andere manier door de politie bijgestaan. <u>Antwoorden</u>	<u>Vraag 2:</u> Moest er tijdens het seizoen beroep gedaan worden op de politie. Hoeveel keer gebeurde dit en waarvoor? <u>Antwoorden</u>
DE PANNE	Geen toezicht. Bijstand op telefonische aanvraag.	Zestal keer, voor alcoholmisbruik, agressieve strandgangers met inbreuk openbare orde, honden, ...
KOKSIJDE	Geen toezicht. Bijstand op telefonische aanvraag.	Twee keer als ondersteuning bij het zoeken naar verloren gelopen personen.
NIEUWPOORT	Geen toezicht. Bijstand op telefonische aanvraag.	3x voor verloren personen met beperking.
MIDDELKERKE	Geen toezicht maar bij vraag tot bijstand komt politie direct ter plaatse.	1x redster gebeten door hond 4x voor zoekactie 1x voor agressie 1x voor aanrijding go-cart

OOSTENDE	Bijstand op telefonische aanvraag.	Tallose keren. Voor geïntoxiceerde personen (alcohol of drugs), bijstand bij langdurig verloren gelopen kinderen, gauwdiefstallen op het strand, voor fysiek en verbaal geweld jegens personeel strandreddingsdienst.
BREDENE	Tijdens de zomer zijn er geregeld politiepatrouilles die het volledige strand afwandelen. Heel veel controles in burger op het naaktstrand.	Politie moest verschillende keren ingeschakeld worden. Inbreuken openbare orde naaktstrand, brandje in de duinen, drugs, gluurders, ...
DE HAAN	Heel af en toe spontane politiepatrouille aanwezig. Bijstand na oproep. Regelmatig toezicht van SPN12	Neen.
BLANKENBERGE	Bestendig politieel toezicht	Dagelijks voor allerlei zaken.
BRUGGE	Ja.	Enkele keren voor inbraken in strandcabines.
KNOKKE - HEIST	Strandpolitie met radioverbinding.	1x voor onwillige bader 2x voor honden 2x voor verloren gelopen kind